災害時緊急避難場所NAVI

まずは言語を選択。
First select the language.
首先选择一种语言
首先選擇一種語言
우선 언어를 선택

日本語

English

中文
（简体字）

中文
（繁體字）

한국어

日本語

ルートを知りたい避難場所マーク

タップ！



日本語

緊急避難場所

市民会館

この災害の時に使えます

○ 適

△ 一階が利用不可能となることがある

目的地はこの建物！

日本語

緊急避難場所

大手前公園

この災害の時に使えます

○適

目的地はここ！

日本語

緊急避難場所

白鷺小中学校

この災害の時に使えます

○ 適

△ 一階が利用不可能となることがある

目的地はこの建物！

日本語

緊急避難場所

総合教育センター

この災害の時に使えます

○ 適

△ 一階が利用不可能となることがある

目的地はこの建物！

English

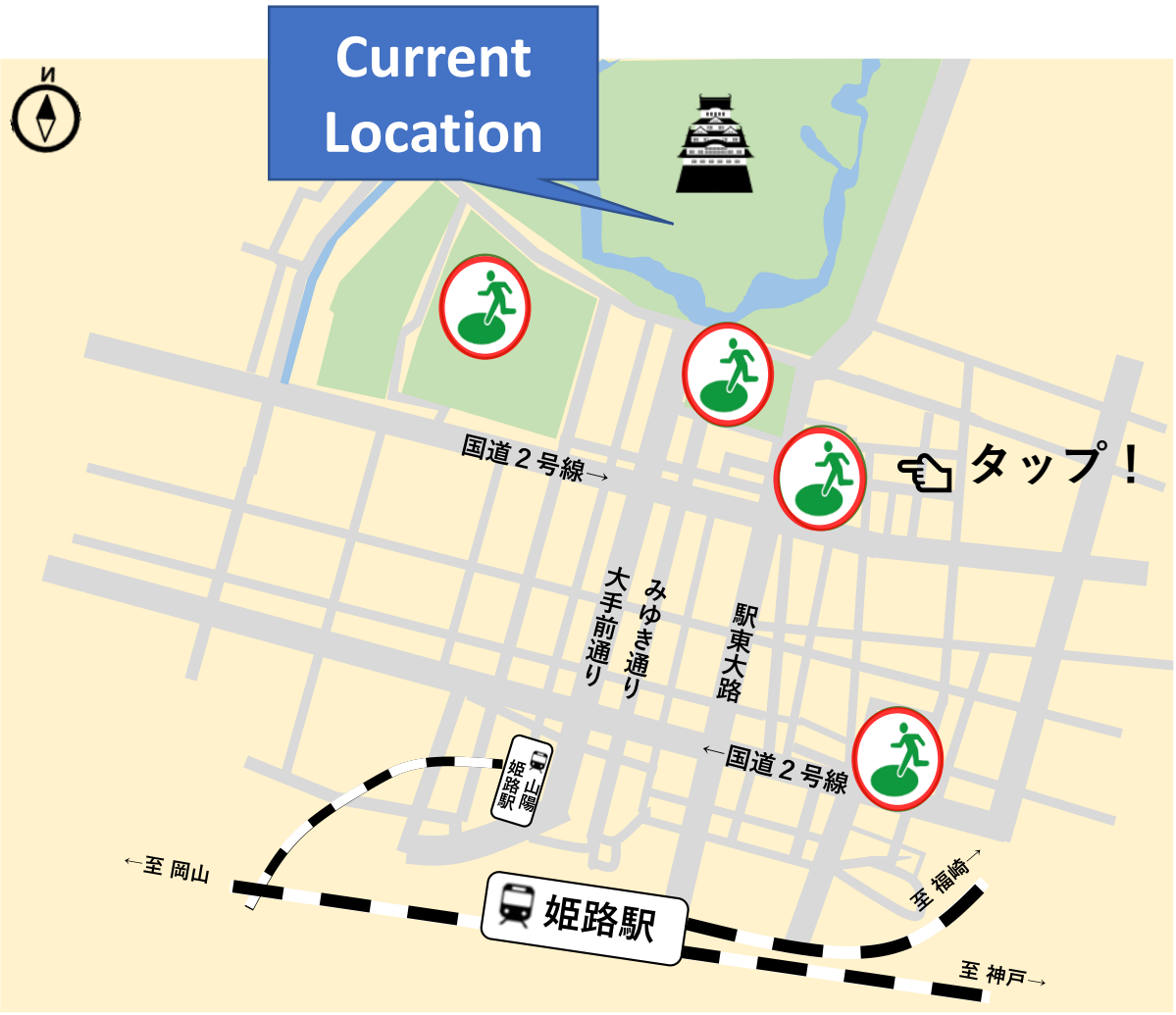

Click the evacuation site where you want to know the route

Tap！

English

Evacuation area

CITIZENS' HALL

Can be used in the event of this disaster

○ Suitable

△ The first floor may be unavailable

The destination is this building！

English

Evacuation area

OTEMAE PARK

Can be used in the event of this disaster

○ Suitable

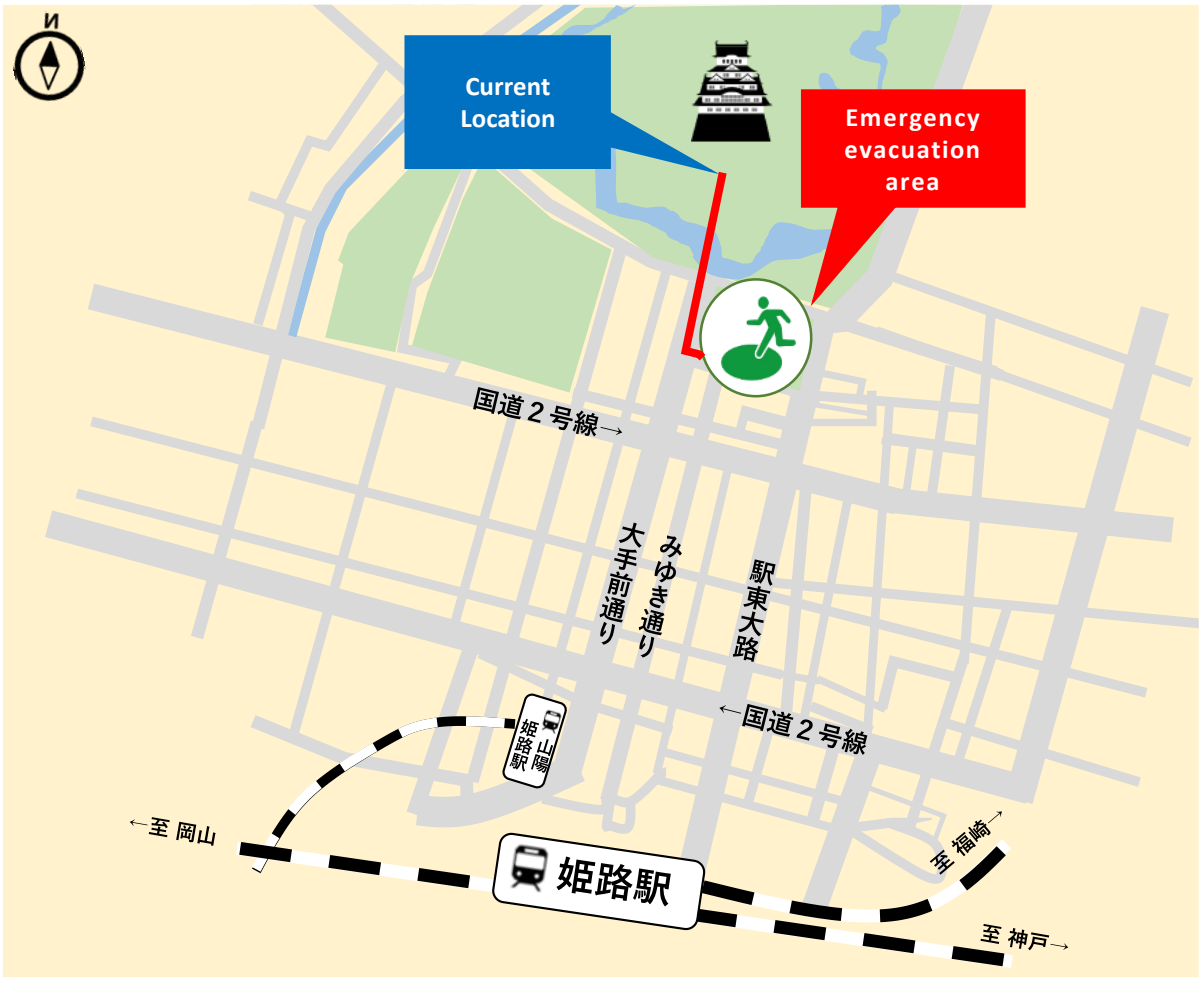

The destination is here！

English

Evacuation area

HAKURO EREMENTARY AND JUNIOR HIGH SCHOOL

Can be used in the event of this disaster

○ Suitable

△ The first floor may be unavailable

The destination is this building！

English

Evacuation area

EDUCATION CENTER

Can be used in the event of this disaster

○ Suitable

△ The first floor may be unavailable

The destination is this building！

中文（简体字）

单击您想知道路线的疏散地点标记

点按！

中文（简体字）

避 难 地 点

市民会馆

可以在发生灾难时使用

○ 适当

△ 一楼可能不可用

目的地是这座建筑！

中文（简体字）

避 难 地 点

大手前公园

可以在发生灾难时使用

○ 适当

目的地在这里！

中文（简体字）

避 难 地 点

白鷺中小学

可以在发生灾难时使用

○ 适当

△ 一楼可能不可用

目的地是这座建筑！

中文（简体字）

避 难 地 点

综合教育中心

可以在发生灾难时使用

○ 适当

△ 一楼可能不可用

目的地是这座建筑！

中文（繁體字）

單擊您想知道路線的疏散地點標記

點按！

中文（繁體字）

避 難 地 點

市民会館

可以在發生災難時使用

○ 適當

△ 一樓可能不可用

目的地是這座建築！

中文（繁體字）

避 難 地 點

大手前公園

可以在發生災難時使用

○ 適當

目的地在這裡！

中文（繁體字）

避 難 地 點

白鷺中小學

可以在發生災難時使用

○ 適當

△ 一樓可能不可用

○

△

目的地是這座建築！

中文（繁體字）

避 難 地 點

綜合教育中心

可以在發生災難時使用

○ 適當

△ 一樓可能不可用

目的地是這座建築！

한국어

루트를알고싶은피난장소
표시를클릭

도청！

한국어

피난 장소

시민회관

이 재해시에 사용할 수 있습니다

○ 적용

△ 한 층이 이용 불가능이 될 수있다

목적지는이 건물 !

한국어

피난 장소

박오테에 공원

이 재해시에 사용할 수 있습니다

○ 적용

목적지는 여기 !

한국어

피난 장소

백로 초등학교 와 중학교

이 재해시에 사용할 수 있습니다

○ 적용

△ 한 층이 이용 불가능이 될 수있다

○

△

목적지는이 건물 !

한국어

피난 장소

종합교육센터

이 재해시에 사용할 수 있습니다

○ 적용

△ 한 층이 이용 불가능이 될 수있다

목적지는이 건물 !