

姫路市新美化センターの建設候補地（用地）

に関する情報を募集します。



姫路市では、市内で年間約 15 万トン発生する可燃ごみを、市川美化センター（処理能力 330 t/日）とエコパークあぼし（処理能力 402 t/日）の2つの美化センターで処理しています。

このうち、市川美化センターは平成4年の運転開始から30年が経過し、老朽化が進んでいます。今後10年程度の稼働を目的とした長寿命化工事を実施しましたが、施設全体の老朽化もあり、将来に向け、安定的かつ確実なごみ処理を行うためには、新たな施設の建設が必要となっています。

現在、新たな施設の建設候補地について選定作業を進めているところですが、ごみの処理は市民生活に欠かせないものであり、建設候補地の選定にあたっては、市民の皆様のご理解とご協力が大変重要であると考え、このたび、建設候補地に適していると思われる土地の情報を広く求めることとしました。

より多くの皆様に関心を持っていただくとともに、積極的にご検討いただき、多数情報をお寄せいただきますようお願い申し上げます。



【新たな価値を創出】

地域とともに発展してきた「エコパークあぼし」をさらに進化させ、SDGsの理念を取り入れ、カーボンニュートラルにつながる最先端の機能を備え、地域の魅力や価値を向上させる、新時代のランドマークとなる第2の「エコパーク」を提案してまいります。

概要

- ・稼働目標年度 令和14年度
- ・ごみ処理能力 200～300トン/日程度を想定
- ・想定する処理 可燃ごみ焼却または熔融など
粗大ごみ破砕、資源ごみ選別など
- ・土地取得時期 令和7～8年度を想定

情報提供者の要件

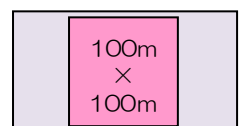
- 情報提供地に属する地区連合自治会または土地所有者（個人・法人を含む）
- ※情報提供地が複数の自治会にまたがる場合や、土地所有者が複数の場合は連名での情報提供としてください。

情報提供を求める建設候補地の条件

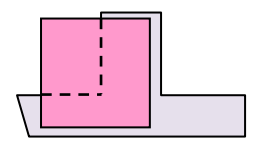
- ・情報提供いただく土地が姫路市内であること。
- ・概ね2ヘクタールから3ヘクタール程度の有効敷地面積が確保できること。
※必要な面積は用地の地形や立地条件、周辺状況により増減する場合があります。
- ・概ね100m×100mの四角形が敷地内に配置できること。※1
- ・地区連合自治会から情報提供いただく場合は土地所有者の承諾を得ていること。
※なお、公有地（国・県・市等が所有する土地）の場合は、事前に環境事業推進室（裏面参照）までご連絡ください。
- ・複数の土地所有者から情報提供いただく場合は土地所有者全員の同意を得ていること。

※1

○ 配置できる



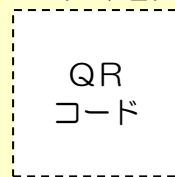
× 配置できない



情報提供の方法

- 「姫路市新美化センター建設に関する用地情報提供用紙」に記入のうえ、郵送、メール、持参により情報提供してください。様式は姫路市ホームページ（<https://www.city.himeji.lg.jp/>）または右記のQRコードよりダウンロードしてください。

- 応募期間 **令和4年●●月●●日（●）まで**
※土地所有者と関係のない方や匿名の方からの情報提供は、情報として取り扱いません。



寄せられた情報の活用

情報の内容を精査したうえで、これまでに検討を進めてきた建設候補地に加えて選定作業を行います。

必要に応じて詳細をお伺いさせていただくことがありますので、ご了承ください。

最終候補地の決定

令和5年度中に最終的な建設候補地（1カ所）を決定する予定です。

寄せられた情報の選定結果につきましては、最終的な建設候補地の発表まではお知らせすることはできませんのであらかじめ申し添えます。

その他

- 情報提供いただいた方の氏名、住所、連絡先や情報提供地の住所等は公表いたしません。最終候補地以外は、情報提供の有無のみ公表させていただく予定です。
- 法的規制や土地の形状等で候補地として採用できない土地もありますが、建設候補地として検討いたしますので、遠慮なく情報提供いただきますようお願いいたします。
- 情報提供の検討にあたり、もっとお知りになりたい点、ご不明な点などございましたら、気兼ねなくご相談ください。



問い合わせ先

姫路市環境局環境事業推進室

〒670-8501 姫路市安田四丁目1番地（東館3階）

電話 079-221-2574

FAX 079-221-2408

E-mail kankyo-jigy@city.himeji.lg.jp

担当 あんさい 河野
安西、河野



姫路市新美化センター建設に関する用地情報提供用紙（地区連合自治会用）

令和4年 月 日

●情報提供者

地区連合 自治会名	
会長名	
連絡先	TEL【携帯可】：
	E-mail【任意】：

●提供いただく用地の情報

1	提供地情報（場所）	姫路市
2	概算面積	
3	提供地の図面	土地の範囲を特定できる資料を別資料としてご提供ください。 （住宅地図など）
4	土地所有者の情報	住所(所在地)： 氏名(法人名)：
		土地所有者の承諾 <input type="checkbox"/> 確認済 ※1
5	情報提供する理由	
6	その他 （地域振興策の提案など）	

情報提供者への結果通知

令和5年度内を予定しておりますが、選定の過程において建設地の決定が遅れる場合がありますので、あらかじめご了承ください。

ご了承いただける場合は右のチェック欄に☑をお願いします。

了承する

※ 記入欄が不足する場合は、別紙で追加してください。

※1 情報提供することに関し土地所有者の承諾を得たうえで、承諾欄に☑をつけてください。ただし、公有地の場合は不要です。

姫路市新美化センター建設に関する用地情報提供用紙（土地所有者用）

令和4年 月 日

●情報提供者（土地所有者）

ふりがな 氏名 ※1	
住所	
連絡先	TEL【携帯可】：
	E-mail【任意】：

●提供いただく用地の情報

1	提供地情報（場所）	姫路市 地区連合自治会の同意 <input type="checkbox"/> 確認済 <input type="checkbox"/> 未確認 ※2
2	概算面積	
3	提供地の図面	土地の範囲を特定できる資料を別資料としてご提供ください。 （住宅地図など）
4	情報提供する理由	
5	その他 （地域振興策の提案など）	

情報提供者への結果通知

令和5年度内を予定しておりますが、選定の過程において建設地の決定が遅れる場合がありますので、あらかじめご了承ください。

ご了承いただける場合は右のチェック欄に☑をお願いします。

了承する

※ 記入欄が不足する場合は、別紙で追加してください。

※1 法人の場合、法人名及び代表者名を記入してください。

また、複数の土地所有者から情報提供いただく場合は、連名で記載し、各人の住所も記載してください。

※2 地区連合自治会の同意状況について、いずれかに☑をつけてください。