資料 3-3

姫路市新美化センター建設候補地
選定の考え方

【資料編】

令和４年６月

姫路市

1. ネガティブマップの項目別マップ

ネガティブマップ作成条件（法的制約条件及び物理的制約条件）のうち、該当範囲が資料等で明確な項目については項目別にマップを作成しました。

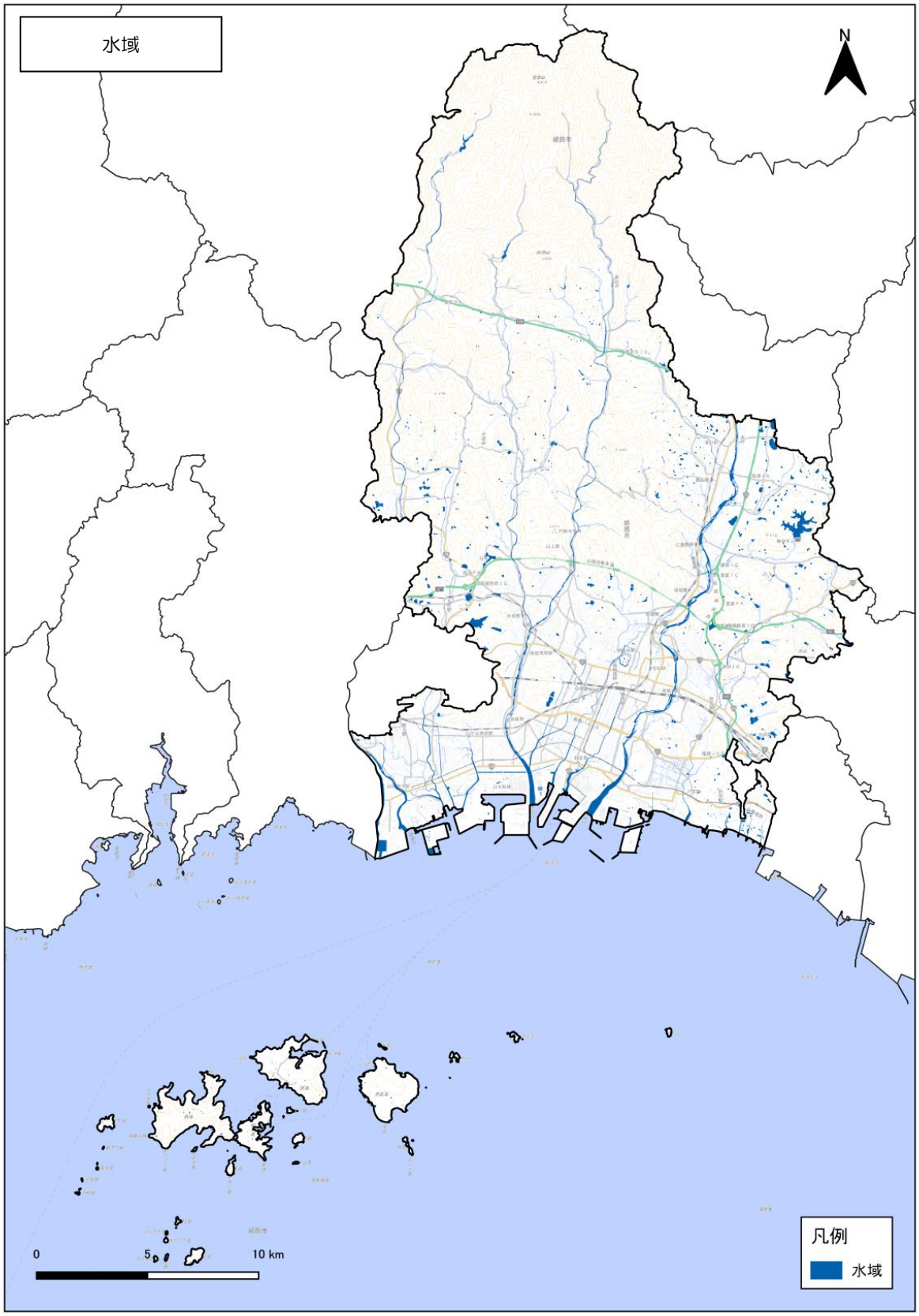

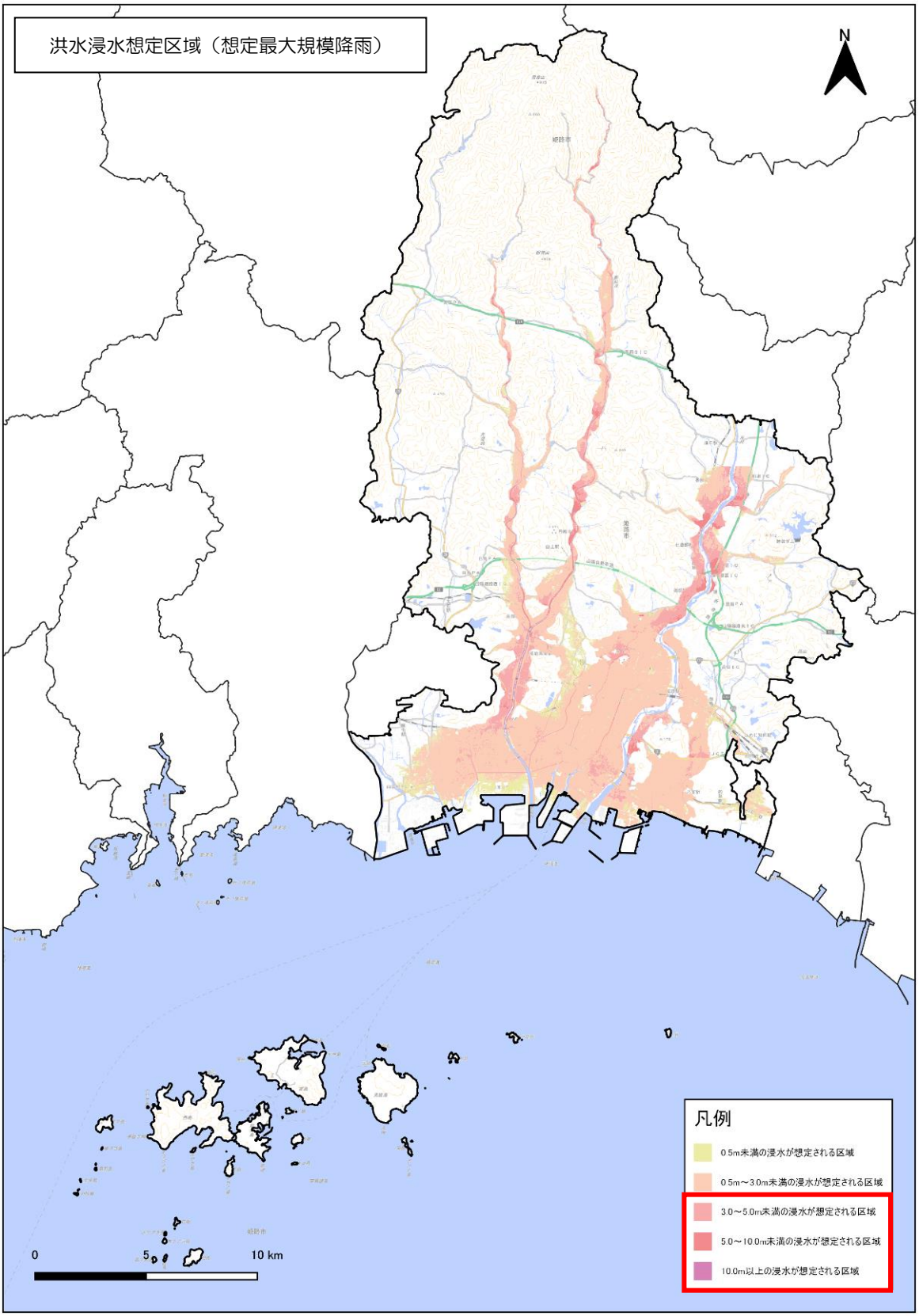
洪水浸水想定区域（想定最大規模降雨）
N
凡例
0.5m未満の浸水が想定される区域
0.5m～3.0m未満の浸水が想定される区域
3.0～5.0m未満の浸水が想定される区域
5.0～10.0m未満の浸水が想定される区域
10.0m以上の浸水が想定される区域
0
5
10 km

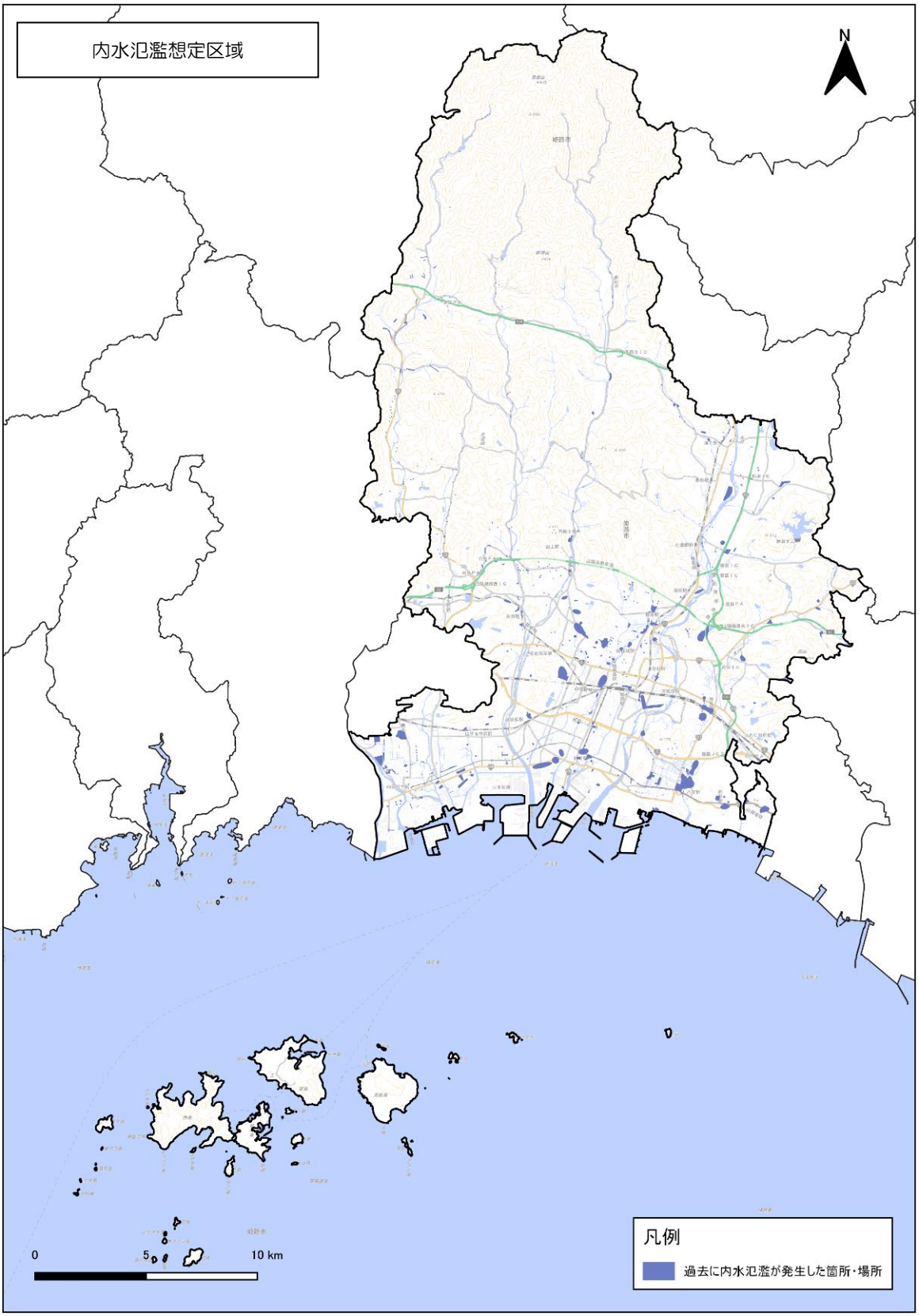
内水氾濫想定区域
N
0
5
10 km
凡例
過去に内水氾濫が発生した箇所・場所

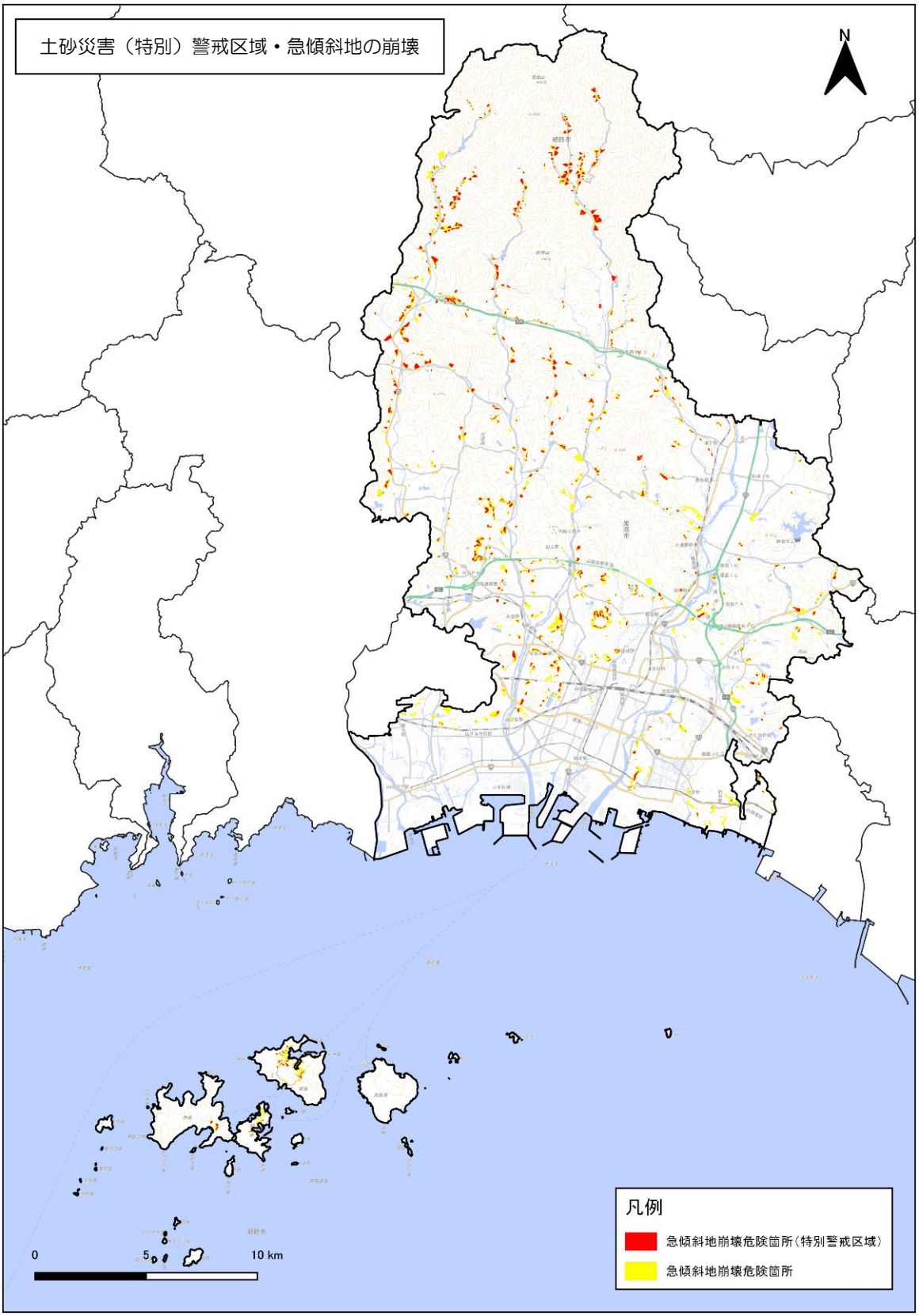
土砂災害（特別）警戒区域・急傾斜地の崩壊
N
凡例
急傾斜地崩壊危険箇所（特別警戒区域）
急傾斜地崩壊危険箇所
0
5
10 km

土砂災害（特別）警戒区域・土石流
N
凡例
土石流被害想定区域（特別警戒区域）
土石流被害想定区域
0
5
10 km

土砂災害（特別）警戒区域・地すべり
N
0
5
10 km
凡例
地すべり危険箇所

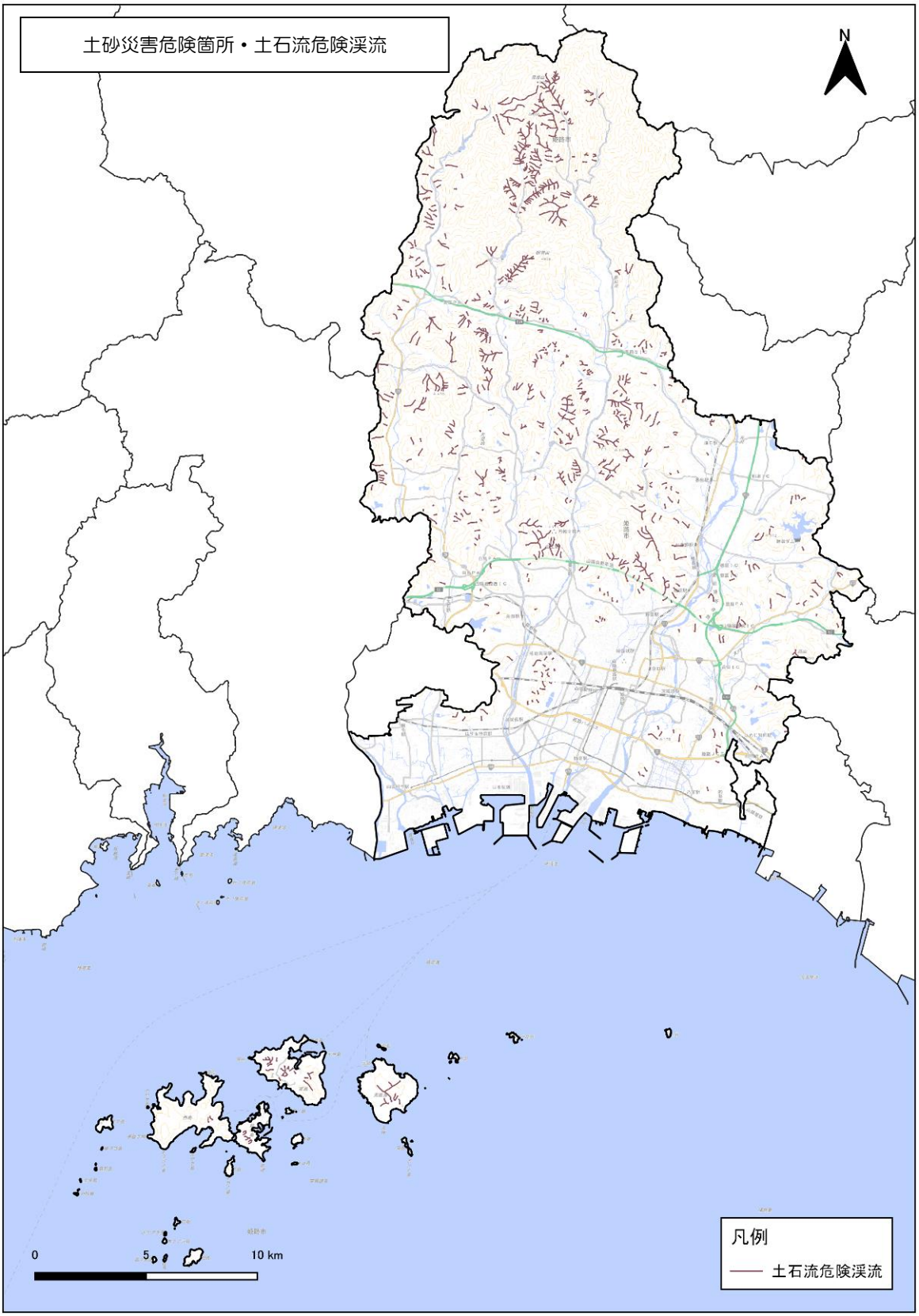
土砂災害危険箇所・土石流危険渓流
N
0
5
10 km
凡例
土石流危険渓流

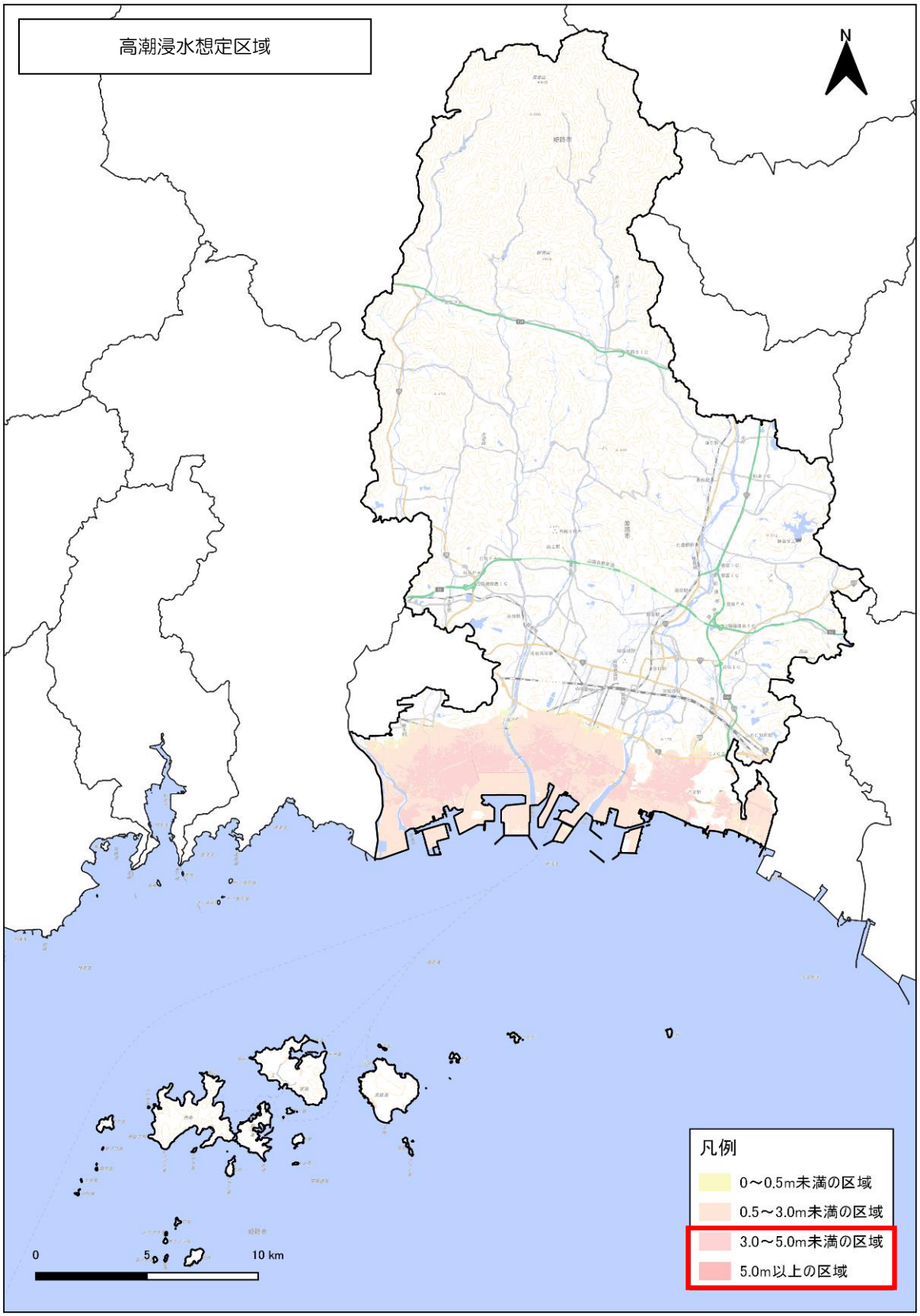
高潮浸水想定区域
N
凡例
0～0.5m未満の区域
0.5～3.0m未満の区域
3.0～5.0m未満の区域
5.0m以上の区域
0
5
10 km

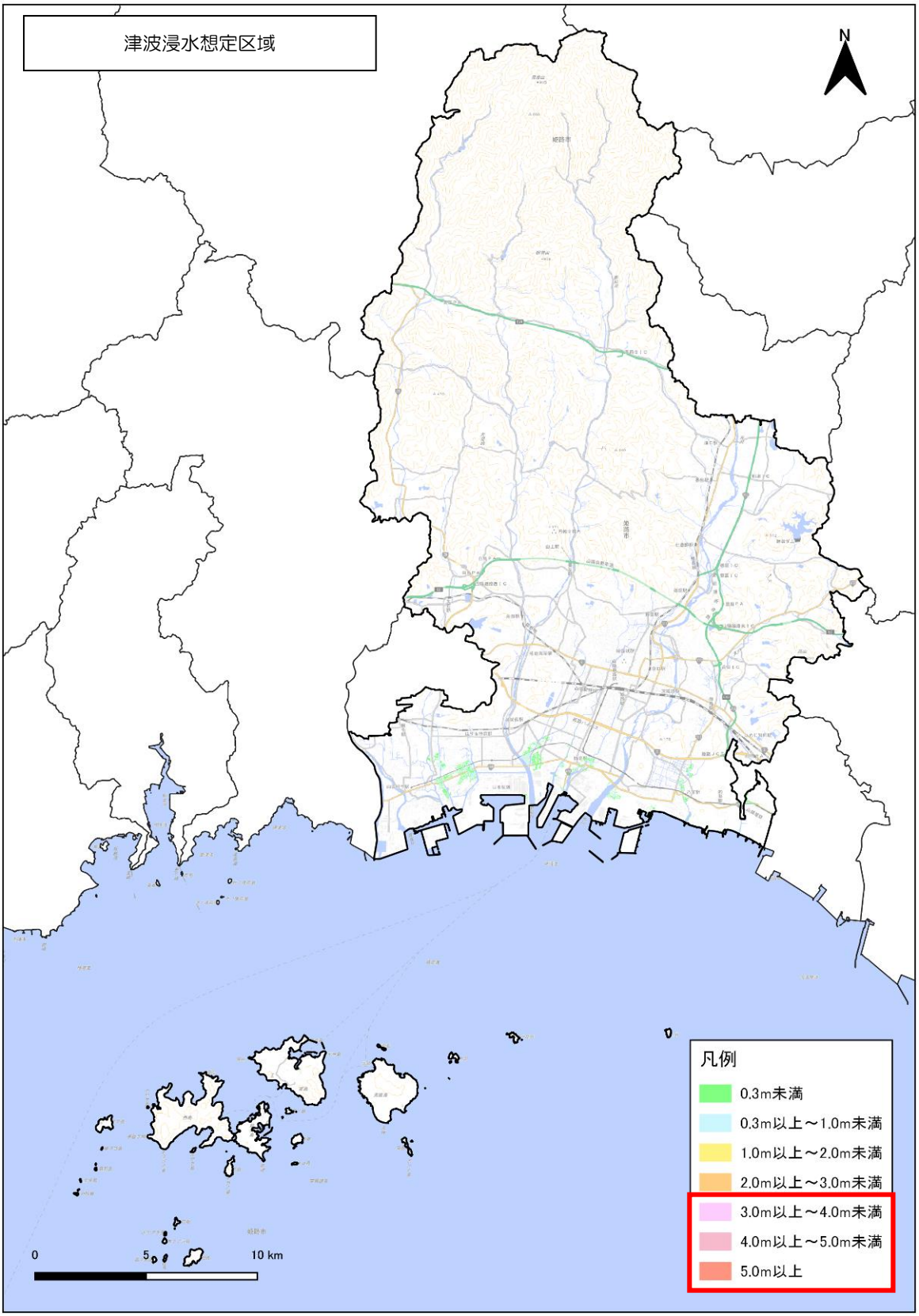
津波浸水想定区域
N
凡例
0.3m未満
0.3m以上～1.0m未満
1.0m以上～2.0m未満
2.0m以上～3.0m未満
3.0m以上～4.0m未満
4.0m以上～5.0m未満
5.0m以上
0
5
10 km

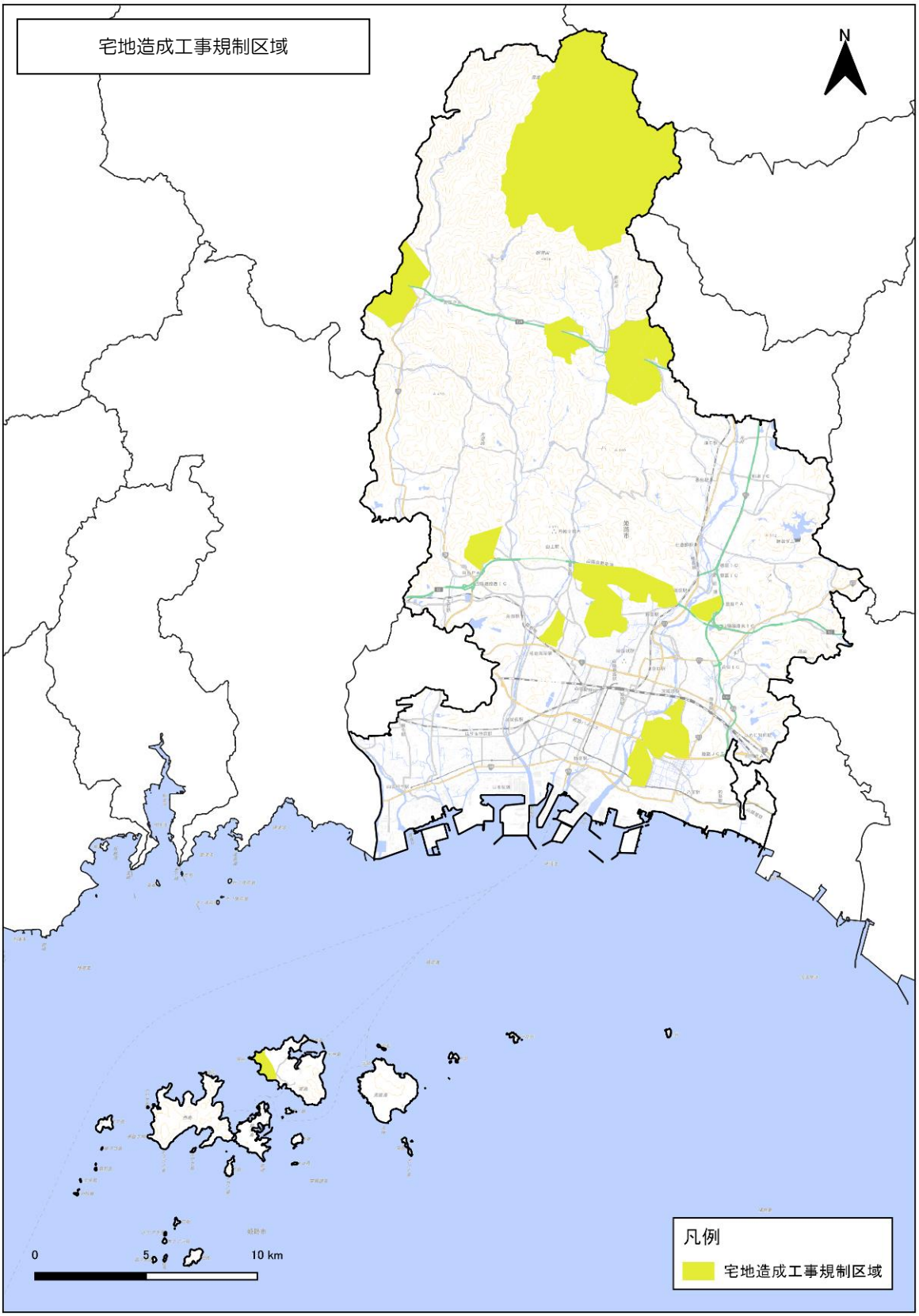
宅地造成工事規制区域
N
0
5
10 km
凡例
宅地造成工事規制区域

地すべり防止区域
N
0
5
10 km
凡例
地すべり防止区域

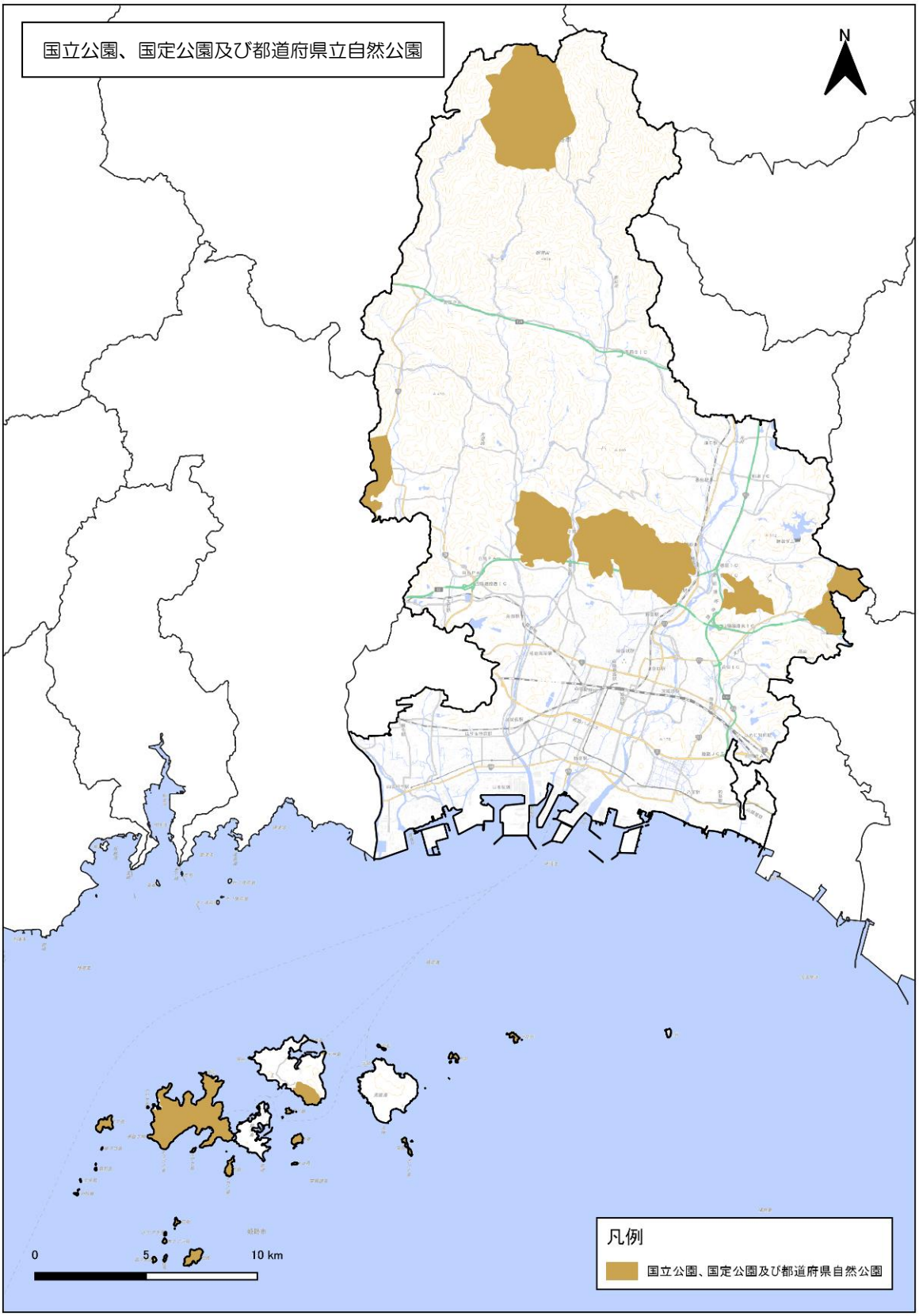
国立公園、国定公園及び都道府県立自然公園
N
0
5
10 km
凡例
国立公園、国定公園及び都道府県自然公園

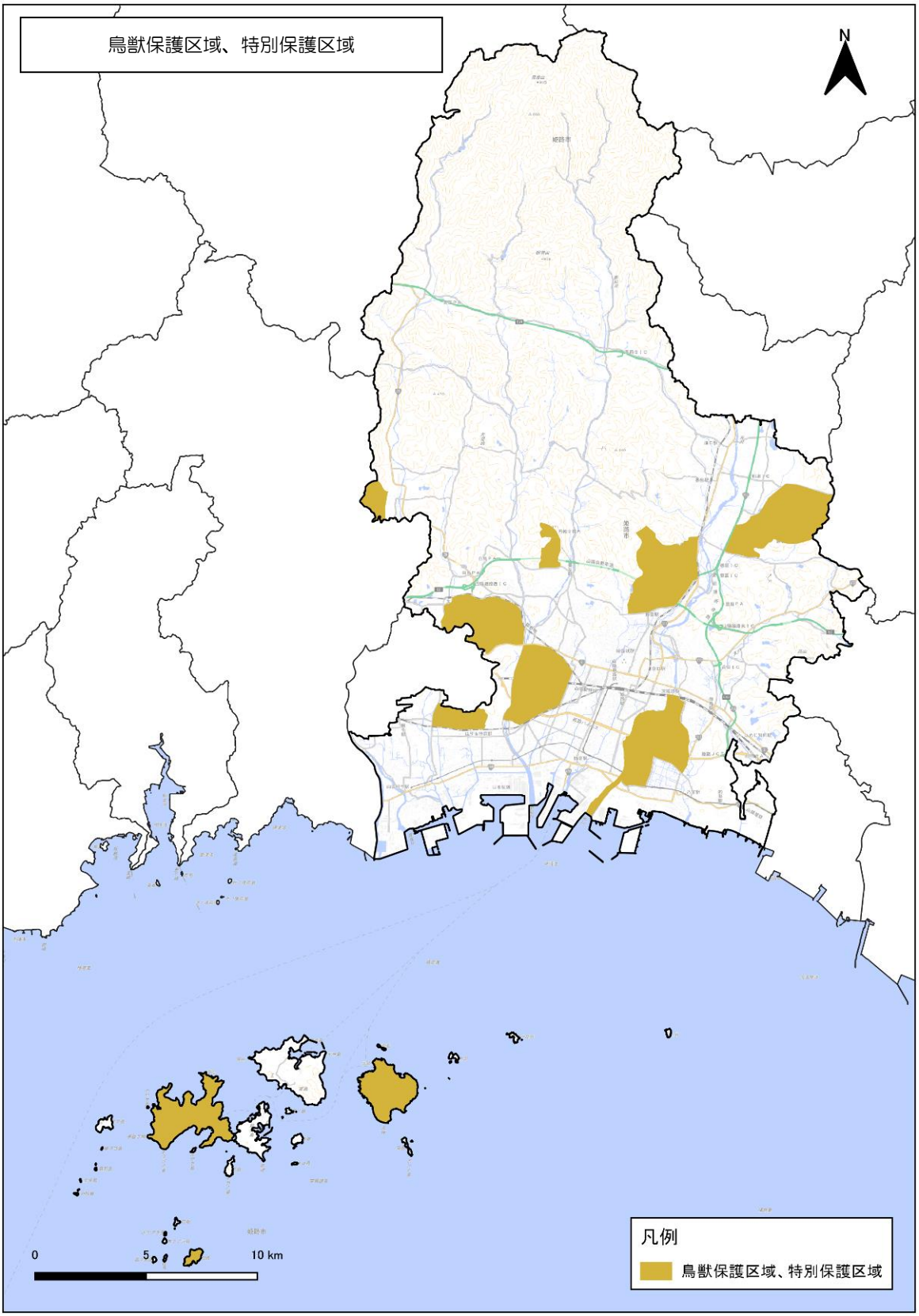
鳥獣保護区域、特別保護区域
N
0
5
10 km
凡例
鳥獣保護区域、特別保護区域

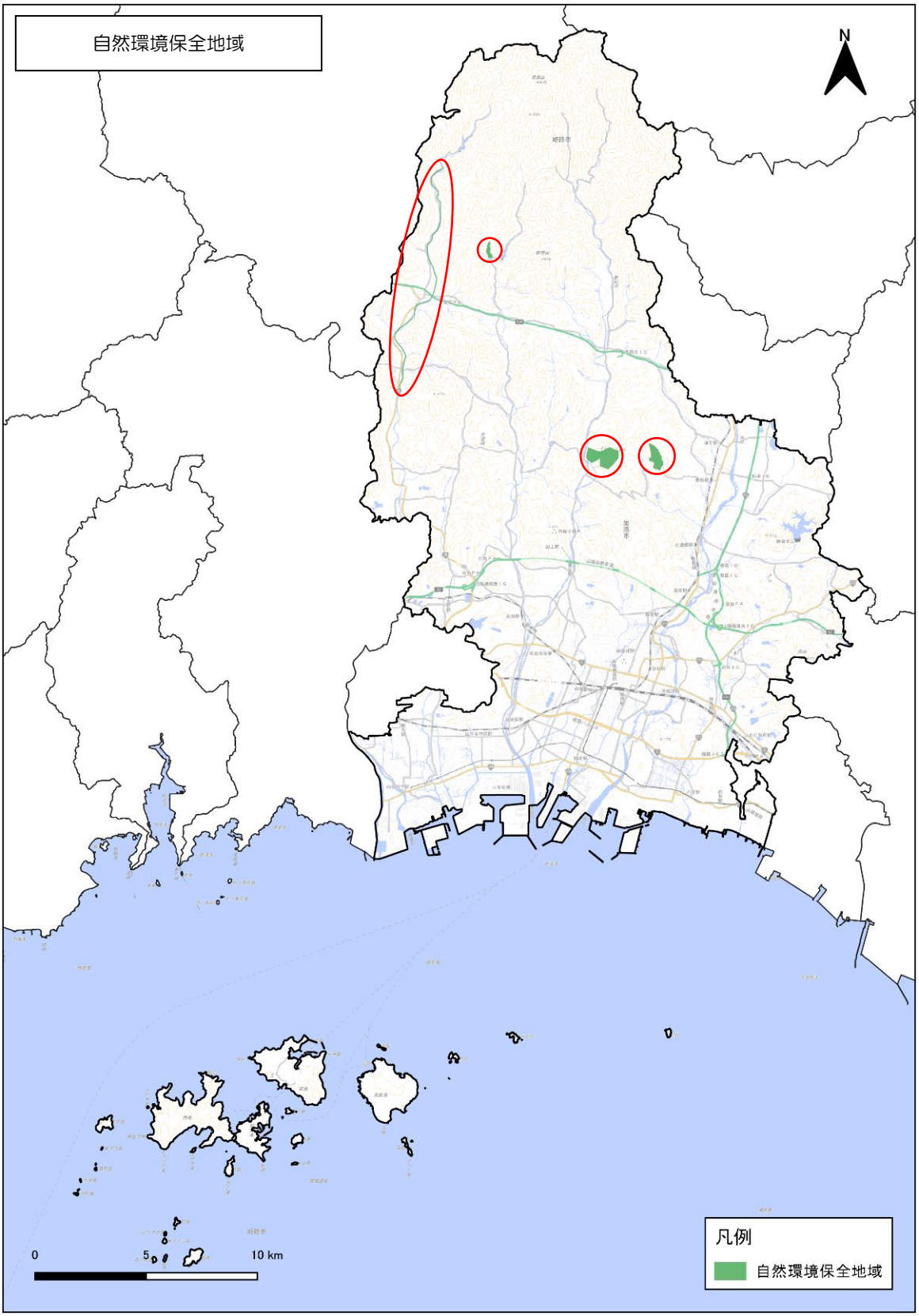
自然環境保全地域
N
0
5
10 km
凡例
自然環境保全地域

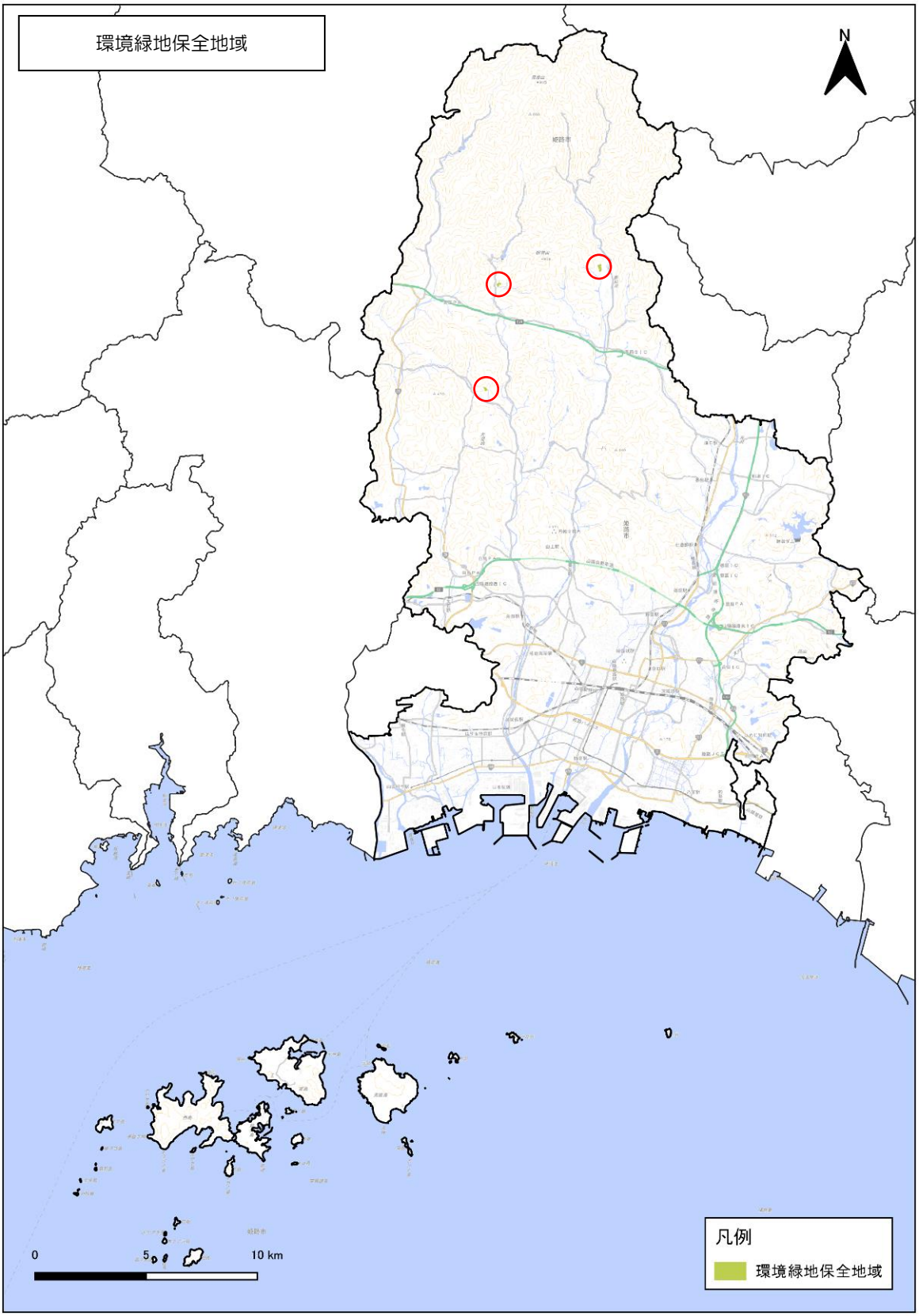
環境緑地保全地域
N
0
5
10 km
凡例
環境緑地保全地域

動植物保護地区
N
0
5
10 km
凡例
動植物保護地区

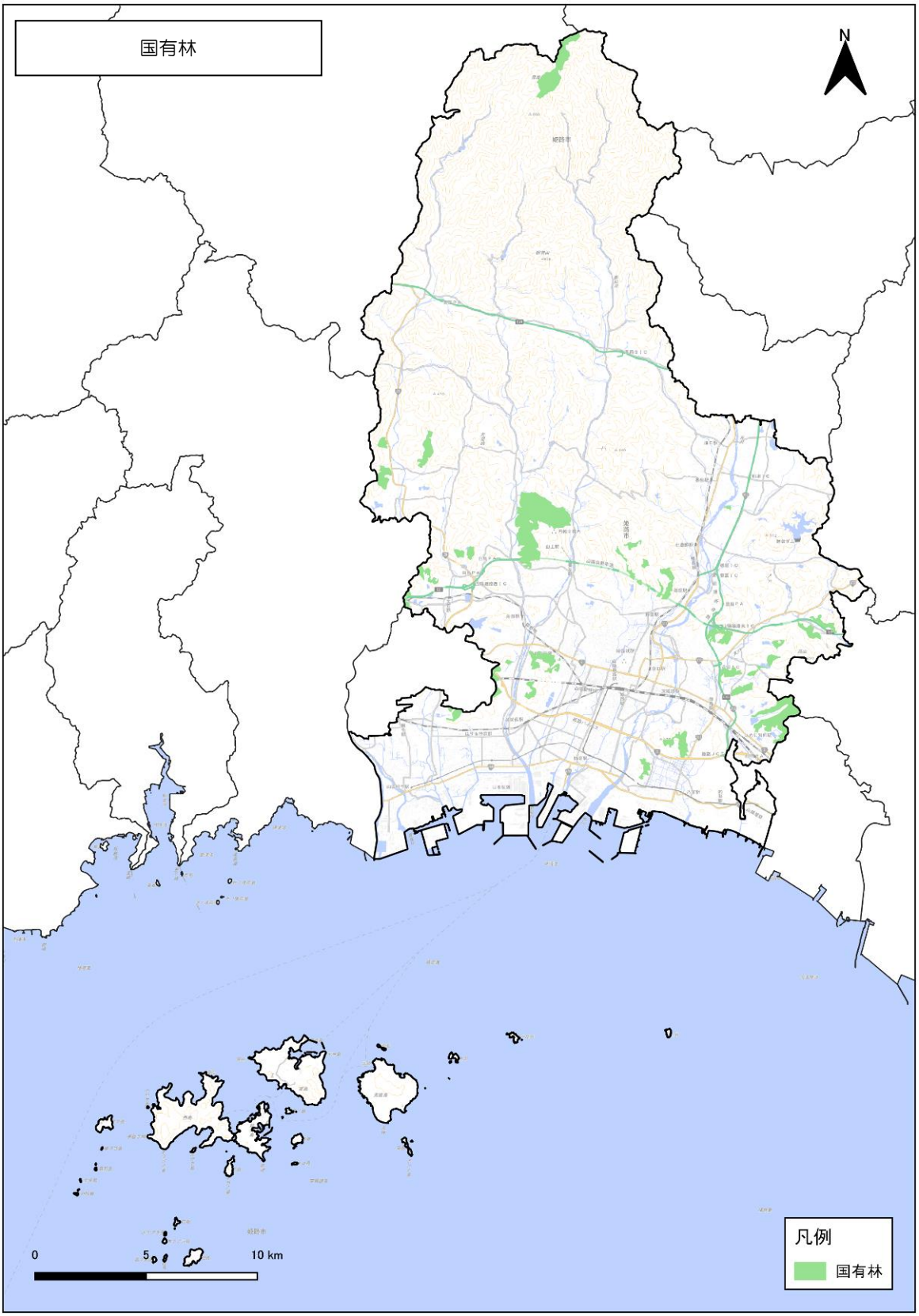
国有林
N
0
5
10 km
凡例
国有林

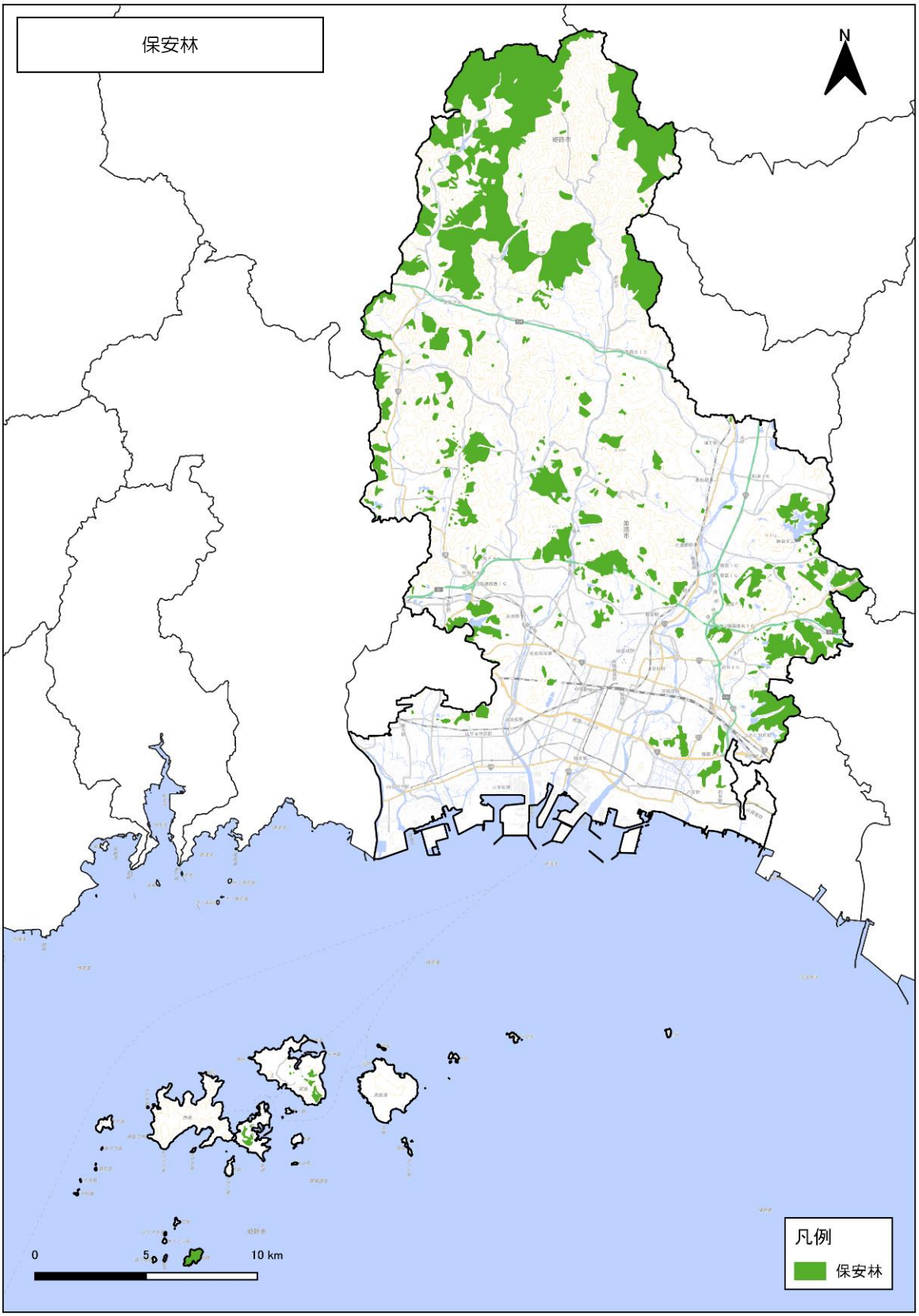
保安林
N
0
5
10 km
凡例
保安林

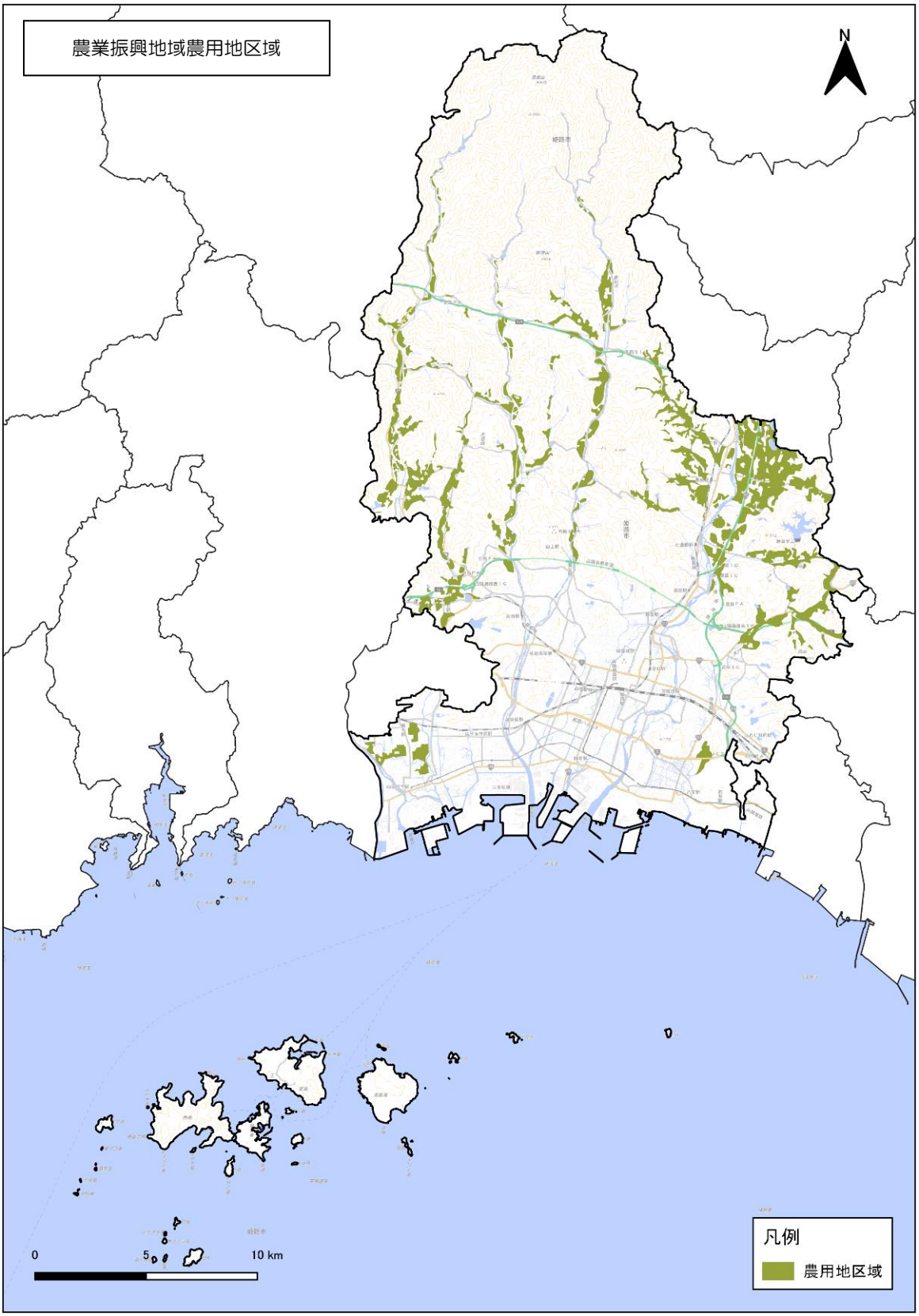
農業振興地域農用地区域
N
0
5
10 km
凡例
農用地区域

姫路市景観計画における重点的に景観形成を図る区域
N
凡例
都市景観形成地区
歴史的町並み景観形成地区
風景形成地域
0
5
10 km

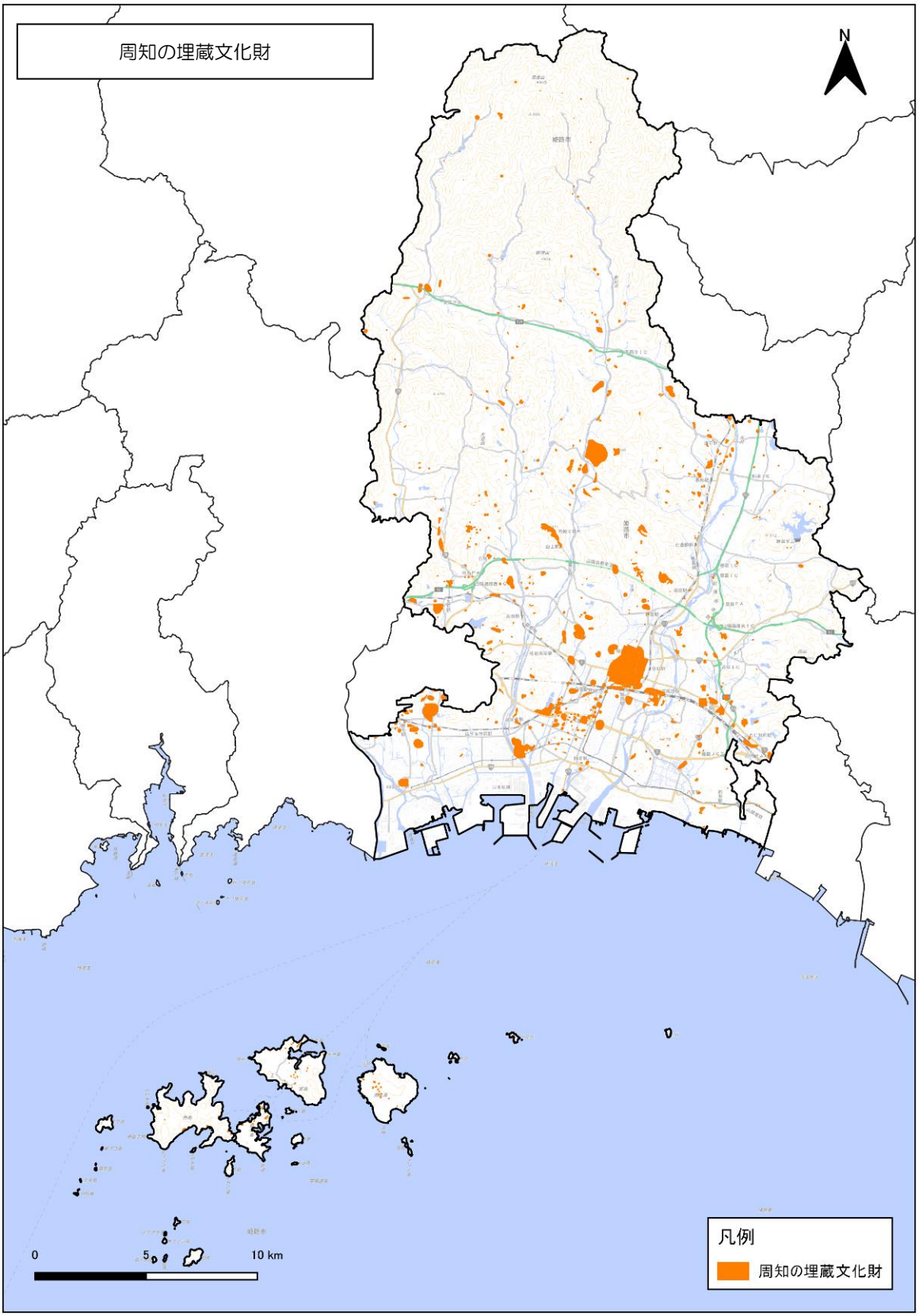
周知の埋蔵文化財
N
0
5
10 km
凡例
周知の埋蔵文化財

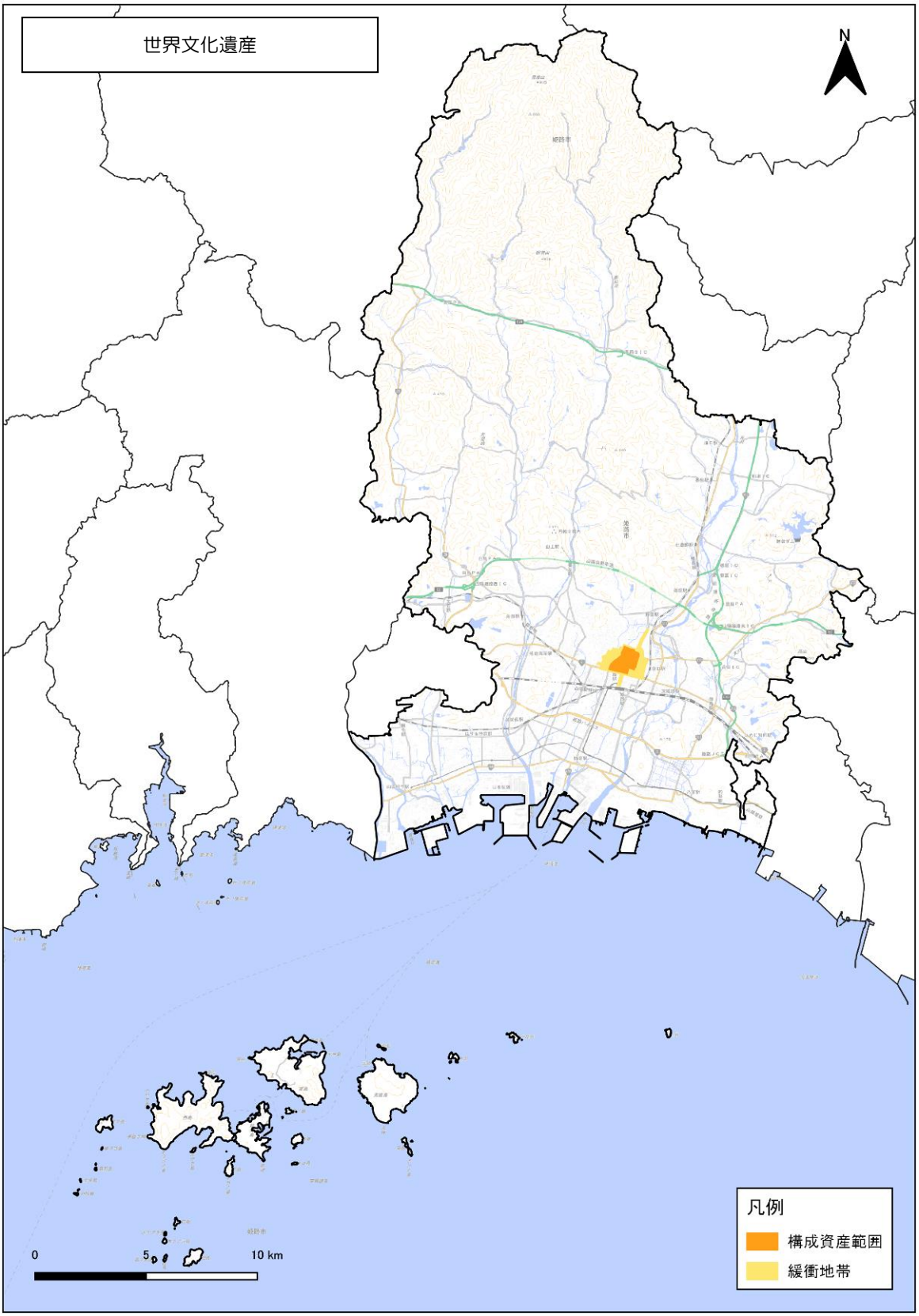
世界文化遺産
N
凡例
構成資産範囲
緩衝地帯
0
5
10 km

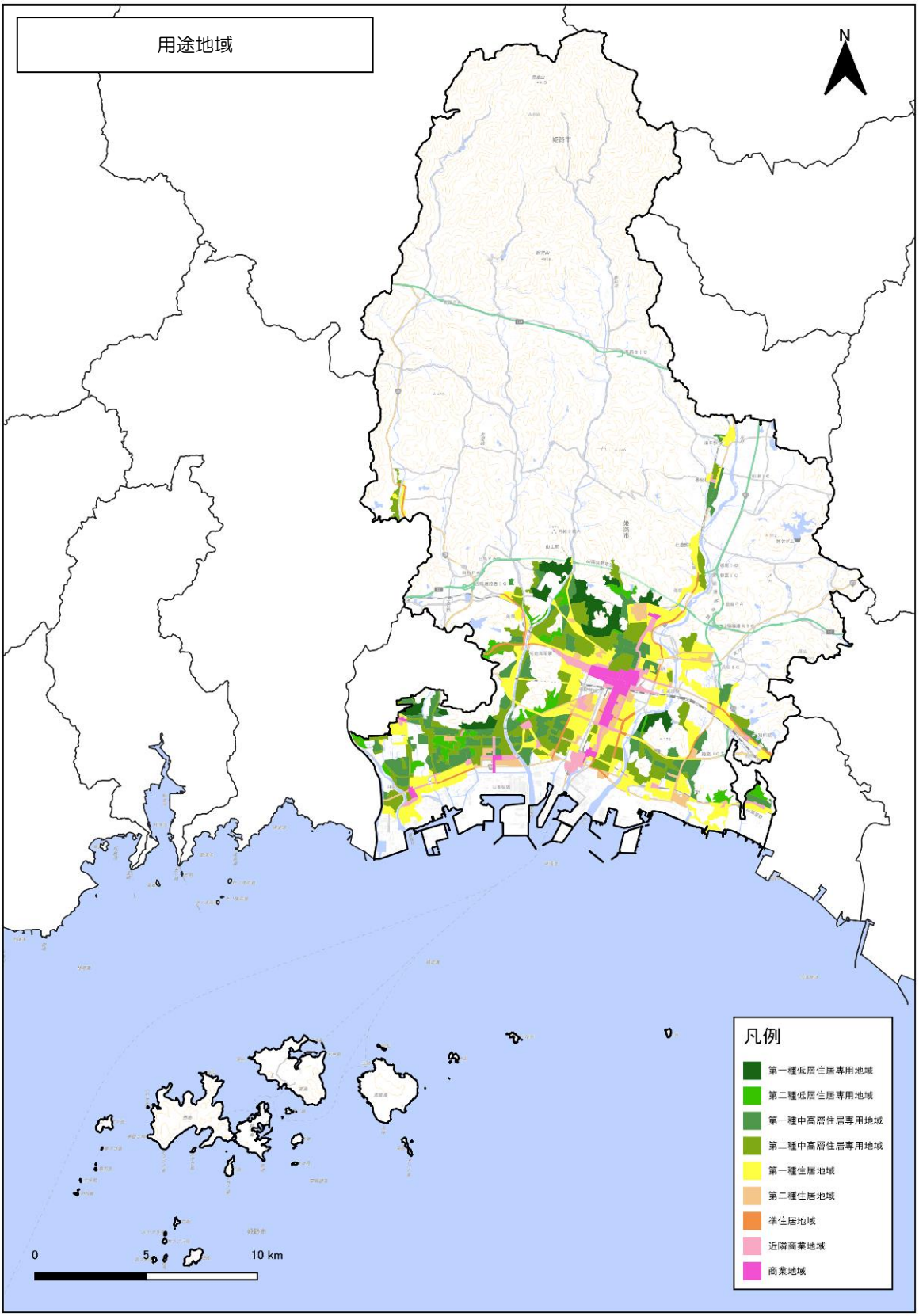
用途地域
N
凡例
第一種低層住居専用地域
第二種低層住居専用地域
第一種中高層住居専用地域
第二種中高層住居専用地域
第一種住居地域
第二種住居地域
準住居地域
近隣商業地域
商業地域
0
5
10 km