

資料7-1

姫路市災害対策用備蓄物資一覧

令和5年4月1日現在

備蓄品名	倉庫名等	単位	総数	備蓄倉庫					家島町 ※1		夢前町		香寺町	安富町		市指定避難所(253箇所)※2
				中央南部	東部	西部	中央北部	北部	網手防災倉庫	坊勢スポーツセンター	助野防災倉庫	宮置防災倉庫	香寺事務所南倉庫	防災倉庫(安志)	防災公園倉庫(長野)	
食料	アルファー化米(アレルギー対応)	(食)	139,650	34,100	22,300	42,900	23,550	3,800	8,250	1,500			1,150	2,100		
	サバイバルパン	(食)	24,744	5,712	5,712	2,712	5,712	1,200	240	96						3,360
	ライスクッキー	(食)	3,360													3,360
	飲料水2.0リットル	(本)	3,678						432	3,246						
(災害弱者用)	おかゆ	(食)	12,450	2,000	2,950	2,000	3,900	400	200	100			900			
	乳児用ミルク	(本)	1,800	200	400	200	400	200	200	200						
	乳児用ミルク(アレルギー対応)	(本)	108				108									
日用品	哺乳瓶	(本)	1,728	288	288	288	384	288	96	96						
	携帯用浄水器	(個)	199	50	50	49	50									
	非常用飲料水袋(4L)	(枚)	10,410	1,500	2,250	1,900	1,700	800		60				2,200		
	手携げポリ袋	(枚)	25,000	10,000	5,000	5,000	5,000									
	フォーク・皿セット	(枚)	47,800	9,000	9,000	9,000	9,000	10,000	1,800	0						
	毛布	(枚)	47,520	7,440	7,890	8,110	9,510	2,720	540	290	170	160	400	3,290		7,000
	ブルーシート	(枚)	4,357	1,105	980	1,090	915	60	42	15			100		50	
	カッパ	(枚)	12,962	2,430	2,556	2,546	2,430	3,000								
	懐中電灯(単一電池2ケ)	(本)	2,460	480	500	640	568	90	17		19	17	95	34		
	洗面セット	(枚)	47,356	10,930	10,922	10,930	10,919	2,855	240	160				400		
	タオル	(本)	20,644	3,860	3,774	3,500	3,680	3,500	260				670	800	600	
	石鹸	(個)	5,814	1,680	1,254	1,440	1,440									
	軍手	(双)	46,918	11,796	11,760	10,800	11,520	250					480		312	
	マット	(枚)	47,522	8,690	8,490	8,490	10,040	3,172	240	220				1,180		7,000
衛生	トイレットペーパー	(巻)	12,356	2,400	2,400	2,400	2,400	500	200			300	1,000	500	256	
	携帯トイレ	(個)	148,960	33,400	33,600	33,600	33,400	9,200	700	500				1,300	3,260	
	簡易トイレ	(枚)	1,966	560	580	500									326	
	組立て式トイレ	(基)	31					6	5		3	2	10	5		
	組立て式身体障害者用トイレ	(基)	29	3	3	3	3	4	3	1	3		3	3		
	大人用マスク	(枚)	161,200	30,000	30,000	30,000	30,000	20,000	2,000	1,000			1,000	1,000		16,200
	子供用マスク	(枚)	20,850	1,500	1,500	1,500	1,500	1,000	500	250			200	200		12,700
	生理用品	(枚)	13,200	2,160	2,160	2,160	2,160	2,160	360	360			720	960		
	紙オムツ(乳幼児)	(枚)	8,760	1,440	1,440	1,440	1,440	1,440	600	240			480	240		
	紙オムツ(大人)	(枚)	3,800	320	320	320	320	320	160	80			80	80		
	ウェットティッシュ	(個)	327	60	60	60	60	48	14	13				12		
おしりふき	(個)	300	60	60	60	60	36	8	4				12			
災害対策要員用	テント(7人用)	(張)	10	10												
	フロアーマット	(枚)	10	10												
	寝袋	(袋)	89	89												
	縫製手袋	(双)	100	100												
	発電式ラジオライト	(個)	200	200												
トランプスターター(単二電池6ケ)	(個)	28	20	2	2	2	2	2								
その他	自家発電機	(基)	5	1	1	1	1		1							
	発電機(5KW)	(基)	5												5	
	発電機(3KW)	(基)	2												2	
	ポータブル発電機	(基)	2												2	
	コードリール	(巻)	91	5	5	5	5	13	14				17		27	
	手回し式ライト	(個)	3	1	1	1										
	水中ポンプ(ホース付)	(基)	4	1	1	1	1									

※1 家島地区については、合併前より毛布を健康センター60枚、真浦分団本部10枚、男鹿分団本部10枚、宮区会50枚、宮防災会館50枚配備している。

※2 253箇所の市指定避難所に感染症対策物品として、以下のとおり配備している。

手指用アルコール消毒液、フェイスシールド、手袋、カップ段ボールベッド、折り畳み式簡易ベッド、受付用アクリルパーティション、テント生地簡易トイレ、テント生地更衣室(H1800)、テント生地パーティション(H1400)、プラパール製パーティション、スポットクーラー、大型扇風機、サーキュレーター、LED照明機器、蓄電池、足踏み式蓋付きゴミ箱

資料7-2

コミュニティ防災倉庫 資機材一覧

資機材名	数量	仕様等
防災倉庫(コンテナ)	1基	4,000mm×2,400mm×H2,400mm 外壁アルミ 9.6㎡
物品棚	2台	
組立式リヤカー	1台	アルミ製 ノーパンクタイヤ 積載重量 150kg
可搬式発電機	2台	600VA/EX6、850VA/EF900FW
コードリール	3個	定格125AV-15A コード30m以上 コンセントU×4
LED投光器	4セット	250W、300W 三脚付
梯子(脚立)	1脚	鋼管製 二つ折り 長さ3.67m 重量8.7kg
チェーンソー	2台	排気量40cc 空冷2サイクル 重量4.2kg (チャップス、ゴーグル各2セット含む)
油圧ジャッキ(分離式爪付)	2台	単動分離式 S-MS-300 爪荷重15t×143mm
油圧ジャッキ(補助ネジ付)	5台	標準・低型油圧式 MS-3 荷重3t
救助器具セット	2セット	箱入り (ハール・スコップ・ハンマー・ツルハシ・ジャッキ・ノコギリ・ロープ等)
三角巾	30枚	折り畳み式(大) 105cm×105cm×150cm
担架	2台	四つ折り アルミパイプ製 2,030mm×540mm 重量6.5kg
毛布	20枚	難燃性 140cm×200cm 真空包装 10枚×2箱
組立式水槽	1基	1,000リットル 直径1,350mm×H700mm
消火用バケツ	20個	10リットル ポリエチレン製
燃料携行缶	2個	10リットル 390mm×277mm×H179mm 重量1.9kg
スコップ	3本	丸型 JIS規格
土のう袋	500枚	480mm×620mm ポリエチレン製 ※吸水土のう袋含む
ポリタンク	10個	20リットル 抗菌タイプ コック付 ポリエチレン製
警戒ロープ	1巻	トラロープ 12mm×200m 強度1.44t
立入禁止用テープ	2巻	警戒テープ (1巻き50m)
防水シート	20枚	ブルーシート (中)3.6m×3.6m(10枚) (大)5.4m×3.6m(10枚)
仮設トイレ	1台	組立式トイレ、付属品一式(トイレットペーパー、処理袋等)
簡易トイレ	2台	簡易組立便座、テント、付属品一式(トイレットペーパー、処理袋等)
サーキュレーター	1台	20W、羽根サイズ12cm
防災資機材セット(消防団用)	1式	《旧市》 クリッパー2、ハール5、片口ハンマー5、のこぎり5、スコップ5、ツルハシ5、簡易担架2、 収納ケース1 ※地域の実情に応じて、消防分団車庫に配置している地区もある。 《旧町:家島町、夢前町、安富町、香寺町》 ハンマー1、ゴムボア2、番線カッター1、丸型スコップ3、レスキューアックス2、テコハール2、ツルハシ1、掛矢1、 鷹爪2、非常用水バケツ5、四つ折担架1、拡声器1、防水ライト1、トラロープ1、ヘルメット5、クワ 手袋5 等 収納ケース1 重量 約35kg
軍手	120双	10ゲース
ライト(手巻き式)	2個	手巻き発電・車充電両用式(乾電池不要) LED光度60000mcd
トランジスタメガホン	1個	サイレン付き(単2電池6個)
ホワイトボード	1枚	横90cm×縦60cm 付属品(レーザー・マーカー・磁石)
大型炊出し器 (坊勢地区のみ)	1基	φ770mm×H959mm 250食~300食 満量120L、調理量58L
災害対策用浄水機 (坊勢地区のみ)	1基	TORAY レトローム RC-600N 600~1000/1H

防災倉庫の趣旨 : 災害時に自主防災会や消防団等が、救出救助や初期消火活動に使用する。(市内72箇所)

防災倉庫の管理 : ①姫路市②自主防災会③消防団が管理する。

防災倉庫の鍵 : 姫路市(危機管理室・消防署所)、自主防災会、消防団、小学校及び義務教育学校等で保有している。

【自主防災会交付防災資機材一覧】

自主防災会の申請により、その地区で必要なものを交付している。

区分	用途	品名	区分	用途	品名
防災活動用資機材	消火用	消火器	防災活動用資機材	その他	テント
		消火器格納箱			腕章
		バケツ			ビブス
	救急救助用	バール	感染症対策用資機材	受付用	ヘルメット
		のこぎり			自主防災旗
		ロープ			受付用パーテーション
		ジャッキ			非接触型体温計
		ショベル			マスク
		折りたたみ担架			フェイスガード
		救急セット			消毒液
		三角巾			脚踏み式ゴミ箱
		脚立			段ボールベット
		ヘッドライト			段ボール間仕切り
		台車			養生テープ
	避難用	工具セット	啓発用	啓発用	OAタップ
		メガホン			サーキュレーター
		トランジスターメガホン			マルチポータブルチャージャー
		トランシーバー			フリースタイプ毛布
		搬送具			HUGセット
		誘導灯			ティッシュペーパー
	その他	一時避難場所用看板	啓発用	啓発用	救急バン
		防水シート			ウェットティッシュ
		ポリタンク			アルミシート
		PP土のう袋			カイロ
		警戒ロープ			軍手
		カラーコーン			携帯トイレ

水防資器材一覧

資器材名	地区名 倉庫名	合計	本部	姫路東地区					姫路西地区					
				本町	御国野	豊富	飾東	増位	今宿	飾西	林田	(安富町)		
												安志 防災 倉庫	防災 公園	
情報 収集用 資器材	台風情報板	(枚)	4	—	1	—	—	—	—	1	—	—	—	—
	ホワイトボード	(枚)	37	13	2	—	—	—	—	8	—	—	—	—
	雨量計(自記式)	(台)	3	1	—	—	1	—	—	—	—	—	—	—
	雨量計(貯留式)	(台)	3	—	—	—	—	—	—	—	—	—	—	—
水防 活動用 資器材	救命策発射銃	(台)	3	2	—	—	—	—	—	1	—	—	—	—
	ゴムボート(大)	(艇)	4	1	—	—	—	—	—	—	—	—	—	—
	ゴムボート(小)	(艇)	3	—	2	—	—	—	—	2	—	—	—	—
	救命胴衣(成人用)	(着)	540	70	68	16	16	8	8	62	16	16	—	—
	救命胴衣(小児用)	(着)	11	—	0	—	—	—	—	3	—	—	—	—
	救助ロープ	(本)	12	—	3(30m)	—	—	—	—	1(40m) 1(60m)	—	—	—	—
	フローティングロープ	(本)	28	—	1(100m)	1(200m)	1(200m)	1(200m)	1(200m)	1(100m)	1(200m)	1(200m)	1(200m)	1(200m)
	警戒ロープ(トラ)		73	—	1(200m) 2(100m)	—	—	—	—	1(100m) 4(50m) 1(43m) 1(36m)	1(50m)	1(50m)	—	—
	カラビナ	(個)	22	—	4	—	—	—	—	—	—	—	—	—
	携帯用強力ライト	(個)	63	10	9	1	1	1	1	4	1	2	—	—
バルーン投光機	(基)	4	—	1	—	—	—	—	1	—	—	—	—	
発動発電機	(基)	4	—	1	—	—	—	—	1	—	—	—	—	
水防 工法用 資器材	一輪車	(台)	99	—	18	5	3	3	3	10	3	4	2	1
	スコップ(剣先)	(本)	648	—	50	34	30	30	30	39	30	29	14	—
	スコップ(角)	(本)	96	—	13	—	2	—	1	2	—	1	—	—
	ジョレン	(本)	163	—	15	1	2	3	3	19	4	5	8	—
	ツルハシ	(本)	208	—	14	8	5	8	5	16	8	5	4	—
	大ハンマー	(本)	51	—	7	1	1	1	1	6	1	1	—	—
	掛矢	(本)	159	—	14	5	6	5	4	15	6	4	3	—
	蛸槌	(本)	19	—	3	1	1	1	—	1	1	1	—	—
	金槌	(本)	189	—	18	5	4	5	4	25	6	6	6	—
	ペンチ	(本)	215	—	30	8	6	7	7	27	9	10	—	—
	シノ	(本)	103	—	21	3	3	3	3	4	3	3	1	—
	バール	(丁)	50	—	2	2	1	1	1	2	1	1	—	—
	クリッパー	(丁)	48	—	8	1	1	2	1	5	2	1	—	—
	のこぎり	(本)	159	—	12	5	7	5	5	17	6	5	—	—
	のこぎり(替刃式)	(本)	28	—	5	—	—	—	—	0	1	1	2	—
	なた	(丁)	128	—	13	3	3	2	3	11	5	4	1	—
	かまきり	(丁)	258	—	25	9	9	8	9	36	14	9	—	—
おのよき	(丁)	20	—	—	1	1	1	1	3	—	1	—	—	
くわ	(本)	27	—	7	1	—	—	—	3	1	1	1	—	
木槌(小)	(本)	3	—	—	—	—	—	—	1	—	—	2	—	
水防 工法用 資材	真土・土砂	(m³)	93	—	12	3	10	2	—	7	9	3	—	—
	PP土のう袋	(袋)	86,508	—	7,400	4,000	4,000	2,900	3,600	5,808	4,000	4,400	600	800
	PPロープ	(巻)	414	—	25	7	14	12	11	7	25	37	—	20
	吸水土のう	(枚)	1,560	—	60	—	—	—	—	60	—	—	—	—
	1t土のう袋	(枚)	229	—	40	—	—	—	—	19	—	—	—	—
	防水シート(青)	(枚)	426	—	72	11	6	13	4	44	13	22	5	—
	丸太	(本)	0	—	—	—	—	—	—	—	—	—	—	—
	木杭(3m以下)	(本)	259	—	—	—	—	—	—	—	—	0	—	90
	鉄杭(リング付)	(本)	317	—	8	—	—	—	—	38	—	4	—	—
	鉄杭(リング無)	(本)	607	—	140	—	—	—	—	80	—	11	—	—
	鉄杭(くい丸)1.5m	(本)	470	—	—	—	—	—	—	40	—	90	—	110
	鉄杭(くい丸)1.0m	(本)	500	—	—	—	—	—	—	—	—	100	—	100
	鋼板	(枚)	245	—	117	—	—	—	—	40	—	—	—	—
	鋼板支柱	(本)	465	—	120	—	30	—	—	37	—	—	—	—
	釘	(kg)	251	—	30	5	3	5	1	40	15	6	—	—
鉄線	(kg)	1,167	—	300	10	10	10	10	60	70	70	3	—	
番線	(本)	19,730	—	3,200	220	300	200	200	1,200	1,200	1,000	200	—	
カスガイ	(本)	5,557	—	950	300	300	300	170	747	50	90	—	—	
PP土のう袋(中身有)	(袋)	8,199	100	450	50	50	300	200	600	130	100	—	—	
その他 の器具	砥石	(個)	43	—	13	1	1	1	1	3	—	1	—	—
	ヤスリ	(本)	33	—	5	—	2	3	3	4	1	2	—	—
	刈払機	(台)	11	—	2	—	—	—	—	3	—	1	—	—

飾磨地区								網干地区		中播地区					
中島	白浜	広畑	大的	(家島町)				網干	勝原	香寺	夢前		(夢前町)		
				家島事務所	家島倉庫棟	坊勢サービスセンター	長井集積場				夢前	すがの水防庫	山之内防災倉庫	勘野防災倉庫	宮置防災倉庫
1	—	—	—	—	—	—	—	1	—	—	—	—	—	—	—
5	1	1	—	1	—	—	—	2	—	2	2	—	—	—	—
1	—	—	—	—	—	—	—	—	—	—	—	—	—	—	—
—	1	1	1	—	—	—	—	—	—	—	—	—	—	—	—
—	—	—	—	—	—	—	—	—	—	—	—	—	—	—	—
1	—	—	—	1	—	—	—	1	—	—	—	—	—	—	—
1	—	—	—	1	—	1	—	1	—	—	—	—	—	—	—
62	31	23	10	17	—	20	—	55	8	16	18	—	—	—	—
5	—	—	—	—	—	—	—	2	1	—	—	—	—	—	—
1(25m) 1(30m)	1(30m)	2(20m) 1(30m)	1(20m)	—	—	—	—	—	—	—	—	—	—	—	—
2(100m)	1(200m)	1(200m)	1(200m)	1(200m)	1(200m)	2(200m)	1(200m)	1(100m)	1(200m)	1(200m)	1(200m)	1(200m)	1(200m)	1(200m)	1(200m)
1(50m)	—	1(100m)	—	1(100m)	—	1(100m)	—	6(50m)	—	3(130m)	15(100m)	13(100m)	10(100m)	5(100m)	6(100m)
14	—	—	—	—	—	—	—	4	—	—	—	—	—	—	—
4	3	2	4	6	—	—	—	3	1	5	5	—	—	—	—
1	—	—	—	—	—	—	—	1	—	—	—	—	—	—	—
1	—	—	—	—	—	—	—	1	—	—	—	—	—	—	—
10	4	4	3	—	—	—	—	10	5	3	5	—	—	—	3
66	38	38	26	2	—	5	—	50	25	24	34	21	13	6	14
7	1	1	1	6	—	—	—	5	—	3	23	18	4	4	4
12	8	4	2	4	—	—	—	4	2	7	19	9	9	13	10
35	11	5	3	1	—	—	—	21	8	2	20	9	6	7	7
3	2	2	1	2	—	—	—	7	1	5	7	1	1	—	—
16	8	5	5	—	—	—	—	7	5	8	14	8	6	7	8
1	3	1	1	—	—	—	—	1	1	2	—	—	—	—	—
24	8	6	6	—	—	—	—	20	5	3	19	6	4	5	4
24	10	10	7	—	—	—	—	18	5	10	20	—	3	2	2
12	3	3	3	—	—	—	—	5	3	3	10	5	4	4	4
2	1	1	1	—	—	—	—	2	1	7	7	5	6	3	3
8	2	2	2	—	—	—	—	5	1	2	5	—	—	—	—
9	7	6	5	1	—	—	—	14	6	10	18	5	3	5	8
1	1	1	1	—	—	—	—	6	1	3	5	—	—	—	—
22	6	5	5	—	—	—	—	15	4	2	12	1	3	3	5
9	15	15	10	1	—	—	—	25	6	9	27	6	10	2	4
1	1	1	1	—	—	—	—	3	1	1	—	—	—	—	3
—	—	—	—	2	—	—	—	2	1	2	6	—	—	—	—
—	—	—	—	—	—	—	—	—	—	—	—	—	—	—	—
6	1	13	4	—	—	—	—	10	—	9	4	—	—	—	—
5,100	6,400	4,200	2,000	—	1,000	—	—	5,700	3,000	4,300	10,800	300	1,700	2,500	2,000
55	20	15	18	—	—	—	—	70	25	17	26	—	10	—	—
45	—	—	—	—	—	—	—	30	15	1,350	—	—	—	—	—
30	—	—	—	—	—	—	—	30	—	—	10	—	50	30	20
43	5	11	6	15	—	15	—	50	10	34	23	5	7	5	7
—	—	—	—	—	—	—	—	—	—	—	—	—	—	—	—
—	—	80	—	—	—	—	—	—	—	—	—	—	40	34	15
69	—	—	—	—	—	—	—	—	—	90	108	—	—	—	—
95	—	—	—	—	—	—	—	80	—	90	—	—	—	—	111
—	100	—	100	—	—	—	—	—	—	—	30	—	—	—	—
—	100	—	100	—	—	—	—	—	—	—	100	—	—	—	—
23	—	—	—	—	—	—	—	20	—	20	25	—	—	—	—
53	—	—	—	—	—	—	—	60	—	45	120	—	—	—	—
28	7	3	5	—	—	—	—	25	4	30	40	—	—	3	1
100	50	65	30	—	—	—	—	70	75	140	75	—	—	—	19
1,200	1,000	970	560	—	—	—	—	3,600	1,000	700	1,080	400	500	600	400
1,000	300	100	100	—	—	—	—	800	250	—	100	—	—	—	—
400	1,569	150	200	—	3,000	—	250	250	100	200	100	—	—	—	—
6	1	1	1	—	—	—	—	5	2	2	4	—	—	—	—
1	1	1	1	—	—	—	—	2	1	—	6	—	—	—	—
1	—	—	—	—	—	—	—	2	—	1	1	—	—	—	—

化学消火薬剤の備蓄状況

区分 保管場所 (消防署)	泡消火薬剤 合計 (k l)	石 油 類 用 (k l)		水溶性液体用 (k l)	
		蛋白質加水分解系	界面活性剤系	界 面 活 性 剤 系	
		フッ素蛋白泡系 水成膜を形成しないもの	炭化水素系界面活性剤泡系	フッ素界面活性剤泡系 高分子ゲルを形成するもの	炭化水素系界面活性剤泡系
		フッ素蛋白泡 (FP)	炭化水素系界面活性剤泡 (S)	高分子ゲル生成フッ素界面活性剤耐アルコール泡 (AGFF) [石油類にも使用可]	フッ素界面活性剤を添加したもの
合計	83.99	2.60	11.13	60.62	10.64
姫路市	44.63		7.33	34.82	2.48
兵庫県	9.16	2.60			6.56
共同備蓄	30.20		3.80	25.80	1.60
警防課				0.10	
姫路市					
兵庫県					
共同備蓄					
姫路東					
姫路市	5.24		3.40	1.38	0.46
兵庫県	1.20				1.20
共同備蓄	2.60		1.60	1.00	
姫路西					
姫路市	5.28		1.00	4.28	
兵庫県	2.46				2.46
共同備蓄	3.00		2.20	0.80	
飾磨					
姫路市	26.66			26.66	
兵庫県	1.80	0.60			1.20
共同備蓄	19.90			19.90	1.00
網干					
姫路市	5.16		1.46	1.90	1.80
兵庫県	3.70	2.00			1.70
共同備蓄	4.70			4.10	0.60
中播					
姫路市	2.19		1.47	0.50	0.22
兵庫県					
共同備蓄					

※ 共同備蓄は、危険物を保有する市内 25 の関係事業所が共同して泡消火薬剤を備蓄している。

資料7-4

水防倉庫一覽

区分	名称	所在地	河川海岸名	管理者
姫路東地区	本町水防倉庫	姫路市本町68-68 (姫路東消防署内)	市川 その他	姫路東地区水防隊長
	御国野 "	" 御国野町国分寺65-1 (御国野出張所内)	天川 その他	"
	飾東 "	" 飾東町山崎608-4 (飾東出張所内)	天川 その他	"
	増位 "	" 増位新町一丁目18 (増位出張所内)	市川、船場川、 その他	"
	豊富 "	" 豊富御蔭1112 (豊富出張所内)	市川	"
姫路西地区	今宿 "	" 西今宿三丁目7-20 (姫路西消防署内)	夢前川	姫路西地区水防隊長
	飾西 "	" 飾西藪の内341 (飾西出張所内)	夢前川 菅生川	"
	林田 "	" 林田町六九谷136番地2 (林田出張所内)	林田川	"
	安志防災倉庫	" 安富町安志字龍宮960-1	林田川	"
	防災公園 "	" 安富町長野231-1	林田川	"
飾磨地区	中島水防倉庫	" 飾磨区中島字流田1130-8 (飾磨消防署内)	飾磨海岸	飾磨地区水防隊長
	白浜 "	" 白浜町甲840-5 (白浜分署内)	白浜海岸	"
	広畑 "	" 広畑区東新町二丁目30 (広畑分署内)	夢前川	"
	大的 "	" 的形町の形1804-4 (大的出張所内)	的形海岸 大塩海岸	"
	家島事務所	" 家島町真浦2137番地1	—	"
	書庫棟	" 家島町真浦1563-10	—	"
	坊勢サ－ビ－センター	" 家島町坊勢186	—	"
	長井集積場	" 家島町坊勢699-2～699-18	—	"
網干地区	網干水防倉庫	" 網干区大江島古川町74 (網干消防署内)	網干海岸	網干地区水防隊長
	勝原 "	" 勝原区宮田字茶屋西494-1 (勝原出張所内)	大津茂川 西汐入川	"

区分	名 称	所 在 地	河 川 海 岸 名	管 理 者
中 播 地 区	香寺水防倉庫	〃 香寺町香呂204-1 (香寺出張所内)	市川	中播地区水防隊長
	夢前 〃	〃 夢前町前之庄3719-6 (夢前出張所内)	夢前川	〃
	すがの水防庫	〃 夢前町菅生潤1519-1 (すがの市民センター駐車場内)	菅生川	〃
	山之内防災倉庫	〃 夢前町山之内字北山甲549-6	夢前川	危機管理室 (水防資器材は 中播地区水防隊長)
	筋野防災倉庫	〃 夢前町筋野字四辻326-3	菅生川	危機管理室 (水防資器材は 中播地区水防隊長)
	宮置防災倉庫	〃 夢前町宮置292-2	夢前川	危機管理室 (水防資器材は 中播地区水防隊長)

- 器具資材（資料7-2水防資器材一覧のとおり）
- 量水標及び検潮器 県及び国土交通省設置のものを利用する。

緊 急 輸 送 道 路 一 覽

路線名	起点の地名	終点の地名	路線延長 (km)		管理者名
			路線現況延長 (供用予定延長を含む)	路線延長	
一般国道2号	明石市磯町3丁目10-47 (和坂交差点)	揖保郡太子町山田655-2 (姫路BP太子童野BP境)	41.3		兵庫県
一般国道2号 (姫路バイパス)	高砂市神爪6丁目 (加古川BP姫路BP境)	揖保郡太子町山田655-2 (姫路BP太子童野BP境)	18.2		直轄
一般国道29号 (姫路西バイパス)	姫路市太市中909-1 (太子町姫路市境)	姫路市相野939-13 (相野ランプ)	3.3		直轄
一般国道29号 (姫路北バイパス)	姫路市相野939-13 (相野ランプ)	姫路市林田町下伊勢607 (下伊勢ランプ交差点)	1.6		直轄
一般国道29号	姫路市林田町下伊勢607 (下伊勢ランプ交差点)	宍粟市波賀町戸倉 (兵庫県鳥取県境)	64.7		直轄
一般国道250号	明石市小久保2丁目1-39 (小久保交差点)	姫路市白浜町西482-7 (宇佐崎東交差点)	29.5		兵庫県
一般国道250号	姫路市白浜町西482-7 (宇佐崎東交差点)	姫路市飾磨区中島3丁目168 (中島2丁目交差)	4.1		兵庫県
一般国道250号	姫路市飾磨区中島3丁目168 (中島2丁目交差)	赤穂市福浦 (兵庫県岡山県境)	47.5		兵庫県
一般国道312号	神崎郡福崎町福崎新132 (福崎大橋西交差点)	姫路市市川橋通2丁目24-1 (姫路天神前)	15.4		兵庫県
一般国道312号	姫路市御国野町分寺559 (御国野交差点)	姫路市継632-1 (姫路東ランプ)	2.8		兵庫県
播但連絡道路	朝来市和山町加都 (和田山JCT)	高砂市北浜町西浜158 (姫路JCT)	63.4	地方道路公社等	
播但連絡道路	姫路市豊富町御蔭123 (砥堀ランプ)	姫路市砥堀1116-1 (砥堀北交差点)	0.9	地方道路公社等	
一般372号	篠山市古市147 (古市交差点)	姫路市野里109-10 (二本松交差点)	50.9		兵庫県
一般372号	姫路市飾東町塩崎554 (豊富御国野線交差点)	姫路市飾東町佐良和1163-3 (山陽姫路IC)	1.4		兵庫県
三木宍粟線	兵庫県加西市下宮木町413 (下宮木交差点)	兵庫県姫路市安富町安志1047 (国道29号交差点)	30.9		兵庫県
太子御津線	揖保郡太子町鳩1402-7 (鳩東交差点)	姫路市網子区余子浜221 (網干大橋東詰)	5.8		兵庫県
姫路神河線	姫路市田寺5丁目5-17 (安室小学校前交差点)	姫路市夢前町前之庄1991 (前之庄市川線交差点)	13.6		兵庫県
小野香寺線	姫路市船津町4011 (中野交差点)	姫路市香寺町広瀬457-3 (広瀬北交差点)	1.4		兵庫県
姫路停車場線	姫路市北条1丁目48-1 (姫路駅南交番前交差点)	姫路市平野町62 (下寺町交差点)	1.3		兵庫県
阿成姫路停車場線	姫路市北条1丁目85 (姫路総合庁舎北交差点)	姫路市北条1丁目48-1 (姫路駅南交番前交差点)	0.1		兵庫県
田寺今在家線	姫路市田寺3丁目7-15 (田寺3丁目交差点)	姫路市西今宿3丁目 (今宿西交差点)	1.5		兵庫県
和久今宿線	姫路市中地364 (姫路陸上競技場前交差点)	姫路市南車崎2丁目3-48 (車崎東交差点)	1.8		兵庫県
姫路稗状線	姫路市峰南町1-70 (姫路駐屯地)	姫路市増位本町1丁目1-3 (軍人橋北交差点)	0.8		兵庫県
砥堀本町線	姫路市増位本町1丁目1-3 (軍人橋北交差点)	姫路市伊伝居95-25 (中ノ町交差点)	0.3		兵庫県
砥堀本町線	姫路市本町68 (姫路医療センター前)	姫路市綿町144 (姫路市民会館前)	0.8		兵庫県
国分寺白浜線	姫路市灘596-1 (姫路東ランプ交差点)	姫路市白浜町西482-7 (宇佐崎東交差点)	1.6		兵庫県
花田御着停車場線	姫路市花田町上原田307-3 (上原田交差点)	姫路市花田町上田原349-3 (花田IC西交差点)	0.3		兵庫県
中国自動車道	北区・三木市境	兵庫県岡山県境	83.5	西日本高速道路料	
山陽自動車道	北区・三木市境	兵庫県岡山県境	78.7	西日本高速道路料	
臨港道路姫路飾磨線	姫路市飾磨区今在家1416-1 (今在家東交差点)	姫路市飾磨区細江1292-4	2.5		兵庫県
幹第7号線	姫路市安田3丁目15	姫路市延末	0.6		姫路市
幹第21号線	姫路市延末	姫路市手柄93	0.3		姫路市
幹第21号線	姫路市延末93	姫路市中地375	0.6		姫路市
幹第23号線	姫路市中地364	姫路市飾磨区今在家1416-1 (今在家東交差点)	2.8		姫路市
幹第48号線	姫路市田寺3丁目7-15 (田寺3丁目交差点)	姫路市田寺5丁目5-17 (安室小学校前交差点)	0.5		姫路市
幹第49号線	姫路市野里940	姫路市伊伝居98-1	0.3		姫路市

船舶保有状況

(1) 関係官庁所属船艇

官署名	船名	総トン数	船型	航行区域	放水設備・能力等	消火薬剤等
姫路市	消防艇 ひめじ	37	長さ21.60m 幅 5.40m 深さ 2.22m	平水区域	放水砲 5,000L/分×2 3,000L/分×2	泡原液 2,000L×2 油処理剤500L
	いえしま (救急艇)	19	長さ16.38m 幅 4.00m 深さ 2.10m	沿海区域	—————	—————
	いえしま (交通艇)	17	長さ14.50m 幅 3.93m 深さ 1.41m	沿海区域	—————	—————
	第六いえしま	98	長さ28.50m 幅 9.00m 深さ 2.55m	平水区域	—————	—————
姫路港 管理事務所	監督艇 しおじ	17	長さ14.51m 幅 4.00m 深さ 1.80m	限定沿海	—————	—————
飾磨 警察署	警備艇 ゆめさき	10	長さ14.79m 幅 3.18m 深さ 1.77m	沿海区域	—————	—————
	警備艇 ささゆり	4.70	長さ10.82m 幅 2.70m 深さ 1.40m	沿海区域	—————	—————
姫路海上 保安部	巡視艇 ぬのびき	125	長さ37.00m 幅 6.70m 深さ 3.4m	沿海区域	放水銃 4本 6,000L/分×1 4,400L/分×2 2,000L/分×1 粉末ノズル	泡原液 13.4KL 粉末消火薬剤 2,000kg
	巡視艇 ひめぎく	26	長さ20.00m 幅 4.50m 深さ 2.30m	沿海区域	放水銃 1本 2,000L/分	泡原液 200L
	巡視艇 さぎかぜ	26	長さ19.60m 幅 4.50m 深さ 2.30m	限定沿海	放水銃 1本 2,000L/分	泡原液 200L
	巡視艇 ひめざくら	26	長さ19.60m 幅 4.50m 深さ 2.30m	限定沿海	放水銃 1本 2,000L/分	泡原液 200L

(2) 民間所属船艇

(平成21年4月1日現在)

会社名	船名	総トン数	船型	航行区域	放水設備・能力等	消火薬剤
早運 姫路 営業所	曳船 早鷹丸	229	長さ 33.00m 幅 9.00m 深さ 4.10m	限定沿海	放水銃 2本 3,000L/分×2 粉末消火銃 1本	泡原液 1,500L 粉末消火薬剤 2,000kg
	曳船 早春丸	235	長さ 37.50m 幅 9.00m 深さ 4.09m	限定沿海	放水銃 2本 3,000L/分×2 粉末消火銃 1本	泡原液 10,000L 粉末消火薬剤 2,000L
	曳船 早美丸	164	長さ 30.85m 幅 8.80m 深さ 3.78m	限定沿海	放水銃 3本 3,000L/分×1 1,500L/分×2	泡原液 10,000L
海上災害 防止センター 早運 運輸管理	防災艇	—————	長さ 25.10m 幅 4.90m 深さ 27.0m	—————	オイルフェンスB型 油処理剤 油吸着材	3,000m ² 7,866kl 3,260kg
浜底 工事	防災船 きよすみ	123.99	長さ 23.39m 幅 9.00m 深さ 3.20m	限定沿海	放水銃 3本 4,000L/分×1 1,500L/分×2 泡原液12,000L	油処理剤 3,70kl 油吸着材 153kg

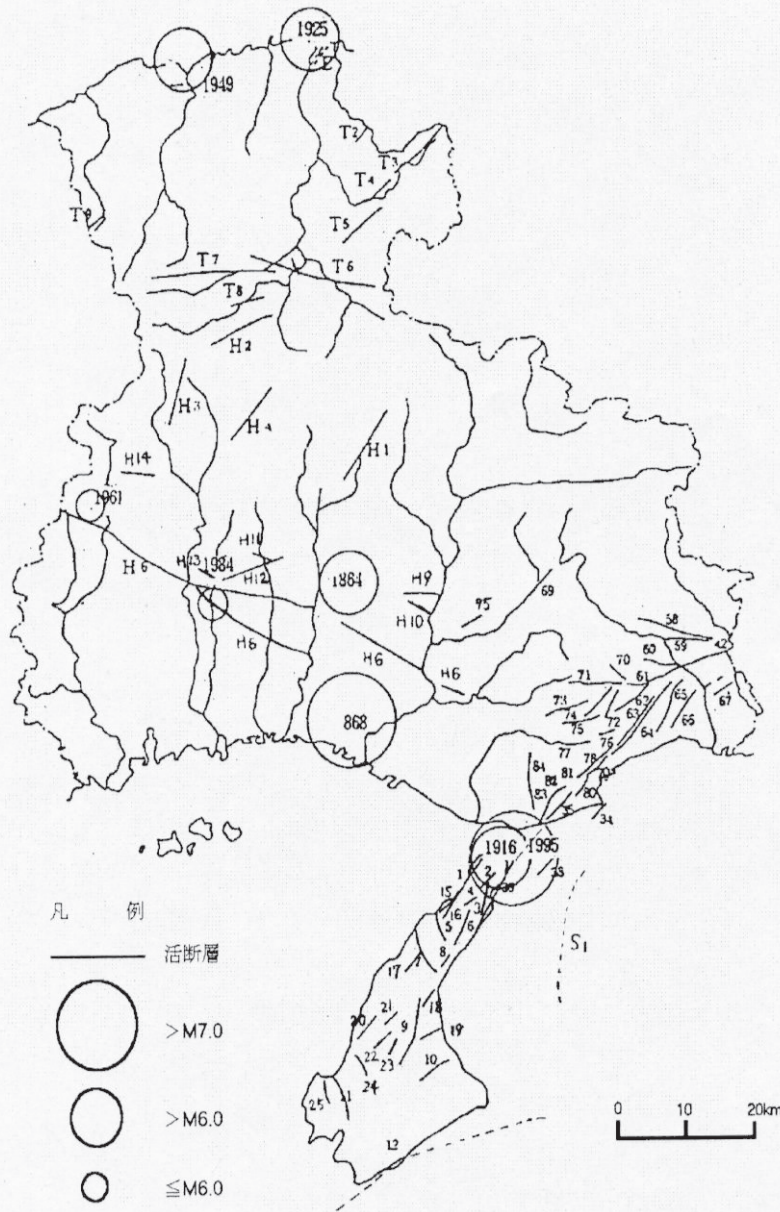
(大阪湾・播磨灘排出油防除協議会調べ)

資料7-8

大阪湾・播磨灘排出油等防除協議会 資機材一覧表（姫路市関係）

機 関 名	資機材等 オイルフェンス (m)	油処理剤 (L)	油吸着材 (kg)	油ゲル化剤 (kg)	船 艇 (隻)	油回収船 (隻)	油回収器 (台)
第五管区海上保安本部	2,900	16,668	1,602		24		4
海上自衛隊阪神基地隊	600		176		3		
兵 庫 県					3		
兵庫県（中播磨県民センター姫路港 管 理 事 務 所 ）	1,020		1,068		1		
姫 路 市		1,494	340		1		
関西電力㈱（姫路第2発電所 姫路 L N G 基 地 ）		180	15				
東西オイルターミナル㈱姫路油槽所	1,080	540	435		1		
日本製鉄㈱瀬戸内製鉄所	3,080	3,000	1,088		1		
㈱ダイセル姫路製造所網干工場	1,080	252	300		1		
早 駒 運 輸 ㈱	3,000	7,500	3,260		7		1
㈱ 姫 路 ポ ー ト サ ー ビ ス					1		
横 田 石 油 ㈱	80	108	51				
㈱ 日 本 触 媒 姫 路 製 造 所	1,080	1,280	750		2		
Daigasガスアンドパワーソリューション（株）姫路製造所	1,200	1,838	621	170			
姫路タンクターミナル（株）	360	600	300				
広畑ターミナル（株）	360	612	160		1		
住友精化（株）姫路工場	1,080	270	510		1		

兵庫県内の主要活断層の分布と主要地震の発生状況



兵庫県における主要活断層の名称と活動度

番号	活動度	断層の名称	番号	活動度	断層の名称	番号	活動度	断層の名称	番号	活動度	断層の名称
T2	C		2	B~C	神本断層	23	C	奥田断層	70	C	藤原山断層
T3			3	B	飯尾断層	24	C	下田断層	71	B	藤原山断層
T4			4	B~C	東浦断層	25	C	種子断層	72	C	谷山断層
T5			5	C	青波断層	34	B	相田断層	73	B	射野断層
T6	B	養父断層	6	C		35	B	須置断層	74	B	古山断層
T7	B~C	八木断層	7	B~C	志気断層	38	C		75	B	山北断層
T8	C		8	C		39	B	飯尾断層	76	C	北山断層
T9	C		9	B	先山断層	42	B	伊豆断層	77	B	北山断層
H1	C		10	B	龍山断層	58	C	十方断層	78	B	北山断層
H2	C		11	C	龍山断層	59	C	中名断層	79	B	北山断層
H3	C	引原断層	12	B~C	龍山断層	60	B	中名断層	80	B	北山断層
H4	C	三方川断層	16	B	大植断層	61	B	六甲断層	81	C	北山断層
H6	B	山崎断層	17	B	大植断層	62	B	六甲断層	82	B	北山断層
H10			18	C	大植断層	63	B	大月断層	83	B	北山断層
H11			19	B~C	安平断層	64	B	大月断層	84	C	北山断層
H12			20	B	厚衣断層	65	B	大月断層	95	B	北山断層
H13			21	B	高野断層	66	B	伊丹断層	E		
H14			22	B~C	高野断層	67	B	伊丹断層	S1	B	大坂断層
1	B~A	野島断層	22	C	高野断層	69	C	大川断層			

【活動度】 A : 1 ~ 10mm/年
 B : 0.1 ~ 1mm/年
 C : 0.1mm/年以下

昭和55年度兵庫県震災対策調査報告書及び『日本の活断層』(平成3年東京大学出版会発行)等による

資料8-2

土砂災害警戒区域等一覧
(1) 土砂災害警戒区域一覧

箇所番号	名称	指定の区域	土砂災害の原因となる自然現象	告示年月日	告示番号
102010001	蒲田(1)(1) I	広畑区蒲田	急傾斜地の崩壊	平成20年12月12日	兵庫県告示第1251号
102010002	西庄(1)(1) I	西庄	急傾斜地の崩壊	平成20年12月12日	兵庫県告示第1251号
102010003	井ノ口(1)(1) I	井ノ口	急傾斜地の崩壊	平成20年12月12日	兵庫県告示第1251号
102010004	井ノ口(2)(1) I	苜編	急傾斜地の崩壊	平成20年12月12日	兵庫県告示第1251号
102010005	蒲田(3)(1) I	広畑区蒲田	急傾斜地の崩壊	平成20年12月12日	兵庫県告示第1251号
102010006	蒲田(4)(1) I	広畑区蒲田	急傾斜地の崩壊	平成20年12月12日	兵庫県告示第1251号
102010007	蒲田(5)(1) I	広畑区蒲田	急傾斜地の崩壊	平成20年12月12日	兵庫県告示第1251号
102010008	苜編(3)(1) I	苜編	急傾斜地の崩壊	平成20年12月12日	兵庫県告示第1251号
102010009	山崎(1) I	飾磨区山崎	急傾斜地の崩壊	平成20年12月12日	兵庫県告示第1251号
102010010	打越(1)(1) I	打越	急傾斜地の崩壊	平成20年12月12日	兵庫県告示第1251号
102010011	打越(2)(1) I	打越	急傾斜地の崩壊	平成20年12月12日	兵庫県告示第1251号
102010012	打越(3)(1) I	打越	急傾斜地の崩壊	平成20年12月12日	兵庫県告示第1251号
102010013	打越(4)(1) I	打越	急傾斜地の崩壊	平成20年12月12日	兵庫県告示第1251号
102010014	打越(5)(1) I	打越	急傾斜地の崩壊	平成20年12月12日	兵庫県告示第1251号
102010015	坪田(1) I	刀出	急傾斜地の崩壊	平成20年12月12日	兵庫県告示第1251号
102010016	白鳥台(1)(1) I	白鳥台一丁目	急傾斜地の崩壊	平成20年12月12日	兵庫県告示第1251号
102010017	白鳥台(2)(1) I	白鳥台一丁目	急傾斜地の崩壊	平成20年12月12日	兵庫県告示第1251号
102010018	白鳥台(3)(1) I	白鳥台一丁目	急傾斜地の崩壊	平成20年12月12日	兵庫県告示第1251号
102010019	白鳥台(4)(1) I	白鳥台一丁目	急傾斜地の崩壊	平成20年12月12日	兵庫県告示第1251号
102010020	白鳥台(5)(1) I	白鳥台三丁目	急傾斜地の崩壊	平成20年12月12日	兵庫県告示第1251号
102010021	白鳥台(6)(1) I	白鳥台二丁目	急傾斜地の崩壊	平成20年12月12日	兵庫県告示第1251号
102010022	白鳥台(7)(1) I	白鳥台二丁目	急傾斜地の崩壊	平成20年12月12日	兵庫県告示第1251号
102010023	飾西(1)(1) I	飾西	急傾斜地の崩壊	平成20年12月12日	兵庫県告示第1251号
102010024	飾西(2)(1) I	飾西	急傾斜地の崩壊	平成20年12月12日	兵庫県告示第1251号
102010025	打越(6)(1) I	打越	急傾斜地の崩壊	平成20年12月12日	兵庫県告示第1251号
102010026	青山北(1)(1) I	青山北三丁目	急傾斜地の崩壊	平成20年12月12日	兵庫県告示第1251号
102010027	青山(1) I	青山二丁目	急傾斜地の崩壊	平成20年12月12日	兵庫県告示第1251号
102010028	西蒲田(1) I	広畑区西蒲田	急傾斜地の崩壊	平成20年12月12日	兵庫県告示第1251号
102010029	西蒲田(2)(1) I	広畑区西蒲田	急傾斜地の崩壊	平成20年12月12日	兵庫県告示第1251号
102010030	才(1)(1) I	広畑区才	急傾斜地の崩壊	平成20年12月12日	兵庫県告示第1251号
102010031	才(2)(1) I	広畑区才	急傾斜地の崩壊	平成20年12月12日	兵庫県告示第1251号
102010032	則直(1) I	広畑区則直	急傾斜地の崩壊	平成20年12月12日	兵庫県告示第1251号
102010033	大堤(1) I	林田町大堤	急傾斜地の崩壊	平成20年12月12日	兵庫県告示第1251号
102010034	奥佐見(1)(1) I	林田町八幡	急傾斜地の崩壊	平成20年12月12日	兵庫県告示第1251号
102010035	奥佐見(2)(1) I	林田町奥佐見	急傾斜地の崩壊	平成20年12月12日	兵庫県告示第1251号
102010036	上溝(1) I	林田町上溝	急傾斜地の崩壊	平成20年12月12日	兵庫県告示第1251号
102010037	上伊勢(1)(1) I	林田町上伊勢	急傾斜地の崩壊	平成20年12月12日	兵庫県告示第1251号
102010038	伊勢茶屋(1) I	林田町下伊勢	急傾斜地の崩壊	平成20年12月12日	兵庫県告示第1251号
102010039	石倉(1) I	石倉	急傾斜地の崩壊	平成20年12月12日	兵庫県告示第1251号
102010040	観音寺(1) I	西脇	急傾斜地の崩壊	平成20年12月12日	兵庫県告示第1251号
102010041	下太田(1)(1) I	勝原区下太田	急傾斜地の崩壊	平成20年12月12日	兵庫県告示第1251号
102010042	勝山町(1) I	勝原区丁	急傾斜地の崩壊	平成20年12月12日	兵庫県告示第1251号
102010043	丁(1)(1) I	勝原区丁	急傾斜地の崩壊	平成20年12月12日	兵庫県告示第1251号
102010044	熊見(1) I	勝原区熊見	急傾斜地の崩壊	平成20年12月12日	兵庫県告示第1251号
102010045	山戸(1) I	勝原区山戸	急傾斜地の崩壊	平成20年12月12日	兵庫県告示第1251号
102010046	朝日谷(1)(1) I	勝原区朝日谷	急傾斜地の崩壊	平成20年12月12日	兵庫県告示第1251号
102010047	和久(1) I	網干区和久	急傾斜地の崩壊	平成20年12月12日	兵庫県告示第1251号
102010048	今宿(2)(1) I	高岡新町	急傾斜地の崩壊	平成20年12月12日	兵庫県告示第1251号
102010049	西庄(2)(1) I	西庄	急傾斜地の崩壊	平成20年12月12日	兵庫県告示第1251号
102010050	井ノ口(2)(2) I	町坪	急傾斜地の崩壊	平成20年12月12日	兵庫県告示第1251号
102010051	井ノ口(3)(1) I	井ノ口	急傾斜地の崩壊	平成20年12月12日	兵庫県告示第1251号
102010052	井ノ口(4)(1) I	井ノ口	急傾斜地の崩壊	平成20年12月12日	兵庫県告示第1251号
102010053	苜編(1)(1) I	苜編	急傾斜地の崩壊	平成20年12月12日	兵庫県告示第1251号
102010054	苜編(2)(1) I	苜編	急傾斜地の崩壊	平成20年12月12日	兵庫県告示第1251号
102010055	富士見丘町(1) I	飾磨区富士見ヶ丘町	急傾斜地の崩壊	平成20年12月12日	兵庫県告示第1251号
102010056	青山南(1) I	青山南一丁目	急傾斜地の崩壊	平成20年12月12日	兵庫県告示第1251号
102010057	打越(7)(1) I	打越	急傾斜地の崩壊	平成20年12月12日	兵庫県告示第1251号
102010058	打越(8)(1) I	打越	急傾斜地の崩壊	平成20年12月12日	兵庫県告示第1251号
102010059	白鳥台(8)(1) I	白鳥台三丁目	急傾斜地の崩壊	平成20年12月12日	兵庫県告示第1251号
102010060	白鳥台(9)(1) I	白鳥台二丁目	急傾斜地の崩壊	平成20年12月12日	兵庫県告示第1251号
102010061	白鳥台(10)(1) I	白鳥台二丁目	急傾斜地の崩壊	平成20年12月12日	兵庫県告示第1251号
102010062	青山北(2)(1) I	青山北二丁目	急傾斜地の崩壊	平成20年12月12日	兵庫県告示第1251号
102010063	打越(9)(1) I	打越	急傾斜地の崩壊	平成20年12月12日	兵庫県告示第1251号
102010064	打越(10)(1) I	打越	急傾斜地の崩壊	平成20年12月12日	兵庫県告示第1251号
102010065	林田(1)(1) I	林田町林田	急傾斜地の崩壊	平成20年12月12日	兵庫県告示第1251号
102010066	林田(2)(1) I	林田町林田	急傾斜地の崩壊	平成20年12月12日	兵庫県告示第1251号
102010067	林谷(1) I	林田町林谷	急傾斜地の崩壊	平成20年12月12日	兵庫県告示第1251号
102010068	上伊勢(2)(1) I	林田町上伊勢	急傾斜地の崩壊	平成20年12月12日	兵庫県告示第1251号
102010069	白鳥台(11)(1) I	白鳥台一丁目	急傾斜地の崩壊	平成20年12月12日	兵庫県告示第1251号
102010070	白鳥台(12)(1) I	白鳥台三丁目	急傾斜地の崩壊	平成20年12月12日	兵庫県告示第1251号

箇所番号	名称	指定の区域	土砂災害の原因となる自然現象	告示年月日	告示番号
102010071	打越(11)(1)I	打越	急傾斜地の崩壊	平成20年12月12日	兵庫県告示第1251号
102010072	緑台(1)I	打越	急傾斜地の崩壊	平成20年12月12日	兵庫県告示第1251号
102010073	高岡新町(1)(1)I	高岡新町	急傾斜地の崩壊	平成20年12月12日	兵庫県告示第1251号
102010074	今宿(5)(1)I	高岡新町	急傾斜地の崩壊	平成20年12月12日	兵庫県告示第1251号
102010075	今宿(6)(1)I	高岡新町	急傾斜地の崩壊	平成20年12月12日	兵庫県告示第1251号
102010076	高岡新町(2)(1)I	高岡新町	急傾斜地の崩壊	平成20年12月12日	兵庫県告示第1251号
102010077	高岡新町(3)(1)I	高岡新町	急傾斜地の崩壊	平成20年12月12日	兵庫県告示第1251号
102010078	下手野(3)(1)I	下手野一丁目	急傾斜地の崩壊	平成20年12月12日	兵庫県告示第1251号
102010079	下手野(4)(1)I	下手野一丁目	急傾斜地の崩壊	平成20年12月12日	兵庫県告示第1251号
102010080	蒲田(6)(1)I	広畑区蒲田	急傾斜地の崩壊	平成20年12月12日	兵庫県告示第1251号
102010081	蒲田(7)(1)I	広畑区蒲田	急傾斜地の崩壊	平成20年12月12日	兵庫県告示第1251号
102010082	蒲田(8)(1)I	広畑区蒲田	急傾斜地の崩壊	平成20年12月12日	兵庫県告示第1251号
102010083	蒲田(9)(1)I	広畑区蒲田	急傾斜地の崩壊	平成31年3月29日改正 平成20年12月12日	兵庫県告示第349号 兵庫県告示第349号
102010084	西庄(3)(1)I	西庄	急傾斜地の崩壊	平成20年12月12日	兵庫県告示第1251号
102010085	西庄(4)(1)I	西庄	急傾斜地の崩壊	平成20年12月12日	兵庫県告示第1251号
102010086	西庄(5)(1)I	西庄	急傾斜地の崩壊	平成20年12月12日	兵庫県告示第1251号
102010087	井ノ口(5)(1)I	井ノ口	急傾斜地の崩壊	平成20年12月12日	兵庫県告示第1251号
102010088	井ノ口(6)(1)I	井ノ口	急傾斜地の崩壊	平成20年12月12日	兵庫県告示第1251号
102010089	丁(2)(1)I	勝原区山戸	急傾斜地の崩壊	平成20年12月12日	兵庫県告示第1251号
102010090	丁(3)(1)I	勝原区丁	急傾斜地の崩壊	平成20年12月12日	兵庫県告示第1251号
102010091	下太田(2)(1)I	勝原区下太田	急傾斜地の崩壊	平成20年12月12日	兵庫県告示第1251号
102010092	朝日谷(2)(1)I	勝原区朝日谷	急傾斜地の崩壊	平成20年12月12日	兵庫県告示第1251号
102010093	井ノ口(2)I	井ノ口	急傾斜地の崩壊	平成20年12月12日	兵庫県告示第1251号
102010094	町坪(1)(2)I	町坪	急傾斜地の崩壊	平成20年12月12日	兵庫県告示第1251号
102010095	白鳥台(2)I	白鳥台三丁目	急傾斜地の崩壊	平成20年12月12日	兵庫県告示第1251号
102010096	青山(1)(2)I	青山	急傾斜地の崩壊	平成20年12月12日	兵庫県告示第1251号
102010097	西庄(2)I	西庄	急傾斜地の崩壊	平成20年12月12日	兵庫県告示第1251号
102010098	町坪(2)(2)I	町坪	急傾斜地の崩壊	平成20年12月12日	兵庫県告示第1251号
102010099	飾西(1)(2)I	飾西	急傾斜地の崩壊	平成20年12月12日	兵庫県告示第1251号
102010100	飾西(2)(2)I	飾西	急傾斜地の崩壊	平成20年12月12日	兵庫県告示第1251号
102010101	青山(2)(2)I	青山	急傾斜地の崩壊	平成20年12月12日	兵庫県告示第1251号
102010102	青山(3)(2)I	青山	急傾斜地の崩壊	平成20年12月12日	兵庫県告示第1251号
102010103	青山北(1)(2)I	青山	急傾斜地の崩壊	平成20年12月12日	兵庫県告示第1251号
102010104	青山北(2)(2)I	青山	急傾斜地の崩壊	平成20年12月12日	兵庫県告示第1251号
102010105	蒲田(1)(1)II	広畑区蒲田	急傾斜地の崩壊	平成20年12月12日	兵庫県告示第1251号
102010106	松山(1)(1)II	林田町松山	急傾斜地の崩壊	平成20年12月12日	兵庫県告示第1251号
102010107	松山(2)(1)II	林田町松山	急傾斜地の崩壊	平成20年12月12日	兵庫県告示第1251号
102010108	上山下(1)II	林田町松山	急傾斜地の崩壊	平成20年12月12日	兵庫県告示第1251号
102010109	本山田(1)II	林田町山田	急傾斜地の崩壊	平成20年12月12日	兵庫県告示第1251号
102010110	葛籠谷(1)II	林田町山田	急傾斜地の崩壊	平成20年12月12日	兵庫県告示第1251号
102010111	大堤(1)(1)II	林田町大堤	急傾斜地の崩壊	平成20年12月12日	兵庫県告示第1251号
102010112	大堤(2)(1)II	林田町大堤	急傾斜地の崩壊	平成20年12月12日	兵庫県告示第1251号
102010113	大堤(3)(1)II	林田町大堤	急傾斜地の崩壊	平成20年12月12日	兵庫県告示第1251号
102010114	奥佐見(1)(1)II	林田町奥佐見	急傾斜地の崩壊	平成20年12月12日	兵庫県告示第1251号
102010115	奥佐見(2)(1)II	林田町奥佐見	急傾斜地の崩壊	平成20年12月12日	兵庫県告示第1251号
102010116	奥佐見(3)(1)II	林田町奥佐見	急傾斜地の崩壊	平成20年12月12日	兵庫県告示第1251号
102010117	奥佐見(4)(1)II	林田町奥佐見	急傾斜地の崩壊	平成20年12月12日	兵庫県告示第1251号
102010118	八幡(1)II	林田町八幡	急傾斜地の崩壊	平成20年12月12日	兵庫県告示第1251号
102010119	六九谷(1)(1)II	林田町六九谷	急傾斜地の崩壊	平成20年12月12日	兵庫県告示第1251号
102010120	六九谷(2)(1)II	林田町六九谷	急傾斜地の崩壊	平成20年12月12日	兵庫県告示第1251号
102010121	六九谷(3)(1)II	林田町六九谷	急傾斜地の崩壊	平成20年12月12日	兵庫県告示第1251号
102010122	六九谷(4)(1)II	林田町六九谷	急傾斜地の崩壊	平成20年12月12日	兵庫県告示第1251号
102010123	岡本(1)II	林田町口佐見	急傾斜地の崩壊	平成20年12月12日	兵庫県告示第1251号
102010124	中構(1)(1)II	林田町中構	急傾斜地の崩壊	平成20年12月12日	兵庫県告示第1251号
102010125	上伊勢(1)(1)II	林田町下伊勢	急傾斜地の崩壊	平成20年12月12日	兵庫県告示第1251号
102010126	下伊勢(2)(1)II	林田町下伊勢	急傾斜地の崩壊	平成20年12月12日	兵庫県告示第1251号
102010127	上伊勢(3)(1)II	林田町下伊勢	急傾斜地の崩壊	平成20年12月12日	兵庫県告示第1251号
102010128	石倉(1)II	石倉	急傾斜地の崩壊	平成20年12月12日	兵庫県告示第1251号
102010129	太市中(1)II	太市中	急傾斜地の崩壊	平成20年12月12日	兵庫県告示第1251号
102010130	打越(1)(1)II	打越	急傾斜地の崩壊	平成20年12月12日	兵庫県告示第1251号
102010131	打越(2)(1)II	打越	急傾斜地の崩壊	平成20年12月12日	兵庫県告示第1251号
102010132	緑台(1)II	打越	急傾斜地の崩壊	平成20年12月12日	兵庫県告示第1251号
102010133	打越(3)(1)II	打越	急傾斜地の崩壊	平成20年12月12日	兵庫県告示第1251号
102010134	打越(4)(1)II	打越	急傾斜地の崩壊	平成20年12月12日	兵庫県告示第1251号
102010135	打越(5)(1)II	打越	急傾斜地の崩壊	平成20年12月12日	兵庫県告示第1251号
102010136	下手野(2)(1)II	下手野一丁目	急傾斜地の崩壊	平成20年12月12日	兵庫県告示第1251号
102010137	下手野(3)(1)II	下手野一丁目	急傾斜地の崩壊	平成20年12月12日	兵庫県告示第1251号
102010138	西今宿(1)II	高岡新町	急傾斜地の崩壊	平成20年12月12日	兵庫県告示第1251号
102010139	岡田(1)II	岡田	急傾斜地の崩壊	平成20年12月12日	兵庫県告示第1251号
102010140	蒲田(2)(1)II	広畑区蒲田	急傾斜地の崩壊	平成20年12月12日	兵庫県告示第1251号
102010141	蒲田(3)(1)II	広畑区蒲田	急傾斜地の崩壊	平成20年12月12日	兵庫県告示第1251号
102010142	蒲田(4)(1)II	広畑区蒲田	急傾斜地の崩壊	平成20年12月12日	兵庫県告示第1251号

箇所番号	名称	指定の区域	土砂災害の原因となる自然現象	告示年月日	告示番号
102010143	丁(1)Ⅱ	勝原区丁	急傾斜地の崩壊	平成20年12月12日	兵庫県告示第1251号
102010144	朝日谷(1)(1)Ⅱ	勝原区朝日谷	急傾斜地の崩壊	平成20年12月12日	兵庫県告示第1251号
102010145	朝日谷(2)(1)Ⅱ	勝原区朝日谷	急傾斜地の崩壊	平成20年12月12日	兵庫県告示第1251号
102010146	和久(1)Ⅱ	網干区和久 揖保郡太子町	急傾斜地の崩壊	平成21年1月6日	兵庫県告示第14号
102010147	刀出栄立町(1)Ⅲ	書写	急傾斜地の崩壊	平成20年12月12日	兵庫県告示第1251号
102010148	西蒲田(1)(1)Ⅲ	広畑区西蒲田	急傾斜地の崩壊	平成20年12月12日	兵庫県告示第1251号
102010149	太子中(1)Ⅲ	太市中	急傾斜地の崩壊	平成20年12月12日	兵庫県告示第1251号
102010150	刀出(1)(1)Ⅲ	刀出	急傾斜地の崩壊	平成20年12月12日	兵庫県告示第1251号
102010151	刀出(2)(1)Ⅲ	刀出	急傾斜地の崩壊	平成20年12月12日	兵庫県告示第1251号
102010152	打越(1)(1)Ⅲ	打越	急傾斜地の崩壊	平成20年12月12日	兵庫県告示第1251号
102010153	打越(2)(1)Ⅲ	打越	急傾斜地の崩壊	平成20年12月12日	兵庫県告示第1251号
102010154	打越(3)(1)Ⅲ	打越	急傾斜地の崩壊	平成20年12月12日	兵庫県告示第1251号
102010155	白鳥台(1)Ⅲ	打越	急傾斜地の崩壊	平成20年12月12日	兵庫県告示第1251号
102010156	打越(4)(1)Ⅲ	打越	急傾斜地の崩壊	平成20年12月12日	兵庫県告示第1251号
102010157	西今宿(1)Ⅲ	高岡新町	急傾斜地の崩壊	平成20年12月12日	兵庫県告示第1251号
102010158	西庄(1)Ⅲ	西庄	急傾斜地の崩壊	平成20年12月12日	兵庫県告示第1251号
102010159	井ノ口(1)(1)Ⅲ	岡田	急傾斜地の崩壊	平成20年12月12日	兵庫県告示第1251号
102010160	井ノ口(2)(1)Ⅲ	井ノ口	急傾斜地の崩壊	平成20年12月12日	兵庫県告示第1251号
102010161	西夢前台(1)Ⅲ	広畑区西蒲田	急傾斜地の崩壊	平成20年12月12日	兵庫県告示第1251号
102010162	西蒲田(3)(1)Ⅲ	広畑区西蒲田	急傾斜地の崩壊	平成20年12月12日	兵庫県告示第1251号
102010163	蒲田(1)Ⅲ	広畑区蒲田	急傾斜地の崩壊	平成20年12月12日	兵庫県告示第1251号
102010164	才(1)Ⅲ	広畑区才	急傾斜地の崩壊	平成20年12月12日 平成31年3月29日改正	兵庫県告示第349号
102010165	熊見(1)Ⅲ	広畑区京見町	急傾斜地の崩壊	平成20年12月12日	兵庫県告示第1251号
102010166	朝日谷(1)Ⅲ	勝原区朝日谷	急傾斜地の崩壊	平成20年12月12日	兵庫県告示第1251号
102010168	大釜(1)Ⅰ	飾東町大釜	急傾斜地の崩壊	平成22年7月30日	兵庫県告示第790号
102010169	大釜(2)Ⅰ	飾東町大釜	急傾斜地の崩壊	平成22年7月30日	兵庫県告示第790号
102010170	小原(1)Ⅰ	飾東町小原	急傾斜地の崩壊	平成22年7月30日	兵庫県告示第790号
102010171	小原(2)Ⅰ	飾東町小原	急傾斜地の崩壊	平成22年7月30日	兵庫県告示第790号
102010172	小原(3)Ⅰ	飾東町小原	急傾斜地の崩壊	平成22年7月30日	兵庫県告示第790号
102010173	小原Ⅲ	飾東町小原	急傾斜地の崩壊	平成22年7月30日	兵庫県告示第790号
102010174	小原新Ⅰ	飾東町小原新	急傾斜地の崩壊	平成22年7月30日	兵庫県告示第790号
102010175	小原新Ⅲ	飾東町小原新	急傾斜地の崩壊	平成22年7月30日	兵庫県告示第790号
102010176	北野(1)Ⅲ	飾東町北野	急傾斜地の崩壊	平成22年7月30日	兵庫県告示第790号
102010177	北野(2)Ⅲ	飾東町北野	急傾斜地の崩壊	平成22年7月30日	兵庫県告示第790号
102010178	北山Ⅰ	飾東町北山	急傾斜地の崩壊	平成22年7月30日	兵庫県告示第790号
102010179	清住Ⅰ	飾東町清住	急傾斜地の崩壊	平成22年7月30日	兵庫県告示第790号
102010180	清住(2)Ⅰ	飾東町清住	急傾斜地の崩壊	平成22年7月30日	兵庫県告示第790号
102010181	清住(3)Ⅰ	飾東町清住	急傾斜地の崩壊	平成22年7月30日	兵庫県告示第790号
102010182	清住(1)Ⅰ	飾東町清住	急傾斜地の崩壊	平成22年7月30日	兵庫県告示第790号
102010183	清住(2)Ⅱ	飾東町清住	急傾斜地の崩壊	平成22年7月30日	兵庫県告示第790号
102010184	清住(3)Ⅱ	飾東町清住	急傾斜地の崩壊	平成22年7月30日	兵庫県告示第790号
102010185	清住Ⅲ	飾東町清住	急傾斜地の崩壊	平成22年7月30日	兵庫県告示第790号
102010186	佐良和Ⅰ	飾東町佐良和	急傾斜地の崩壊	平成22年7月30日	兵庫県告示第790号
102010187	塩崎(1)Ⅲ	飾東町塩崎	急傾斜地の崩壊	平成22年7月30日	兵庫県告示第790号
102010188	塩崎(2)Ⅲ	飾東町塩崎	急傾斜地の崩壊	平成22年7月30日	兵庫県告示第790号
102010189	志吹Ⅰ	飾東町志吹	急傾斜地の崩壊	平成22年7月30日	兵庫県告示第790号
102010190	唐端新Ⅰ	飾東町唐端新	急傾斜地の崩壊	平成22年7月30日	兵庫県告示第790号
102010191	唐端新(1)Ⅱ	飾東町唐端新	急傾斜地の崩壊	平成23年1月21日	兵庫県告示第52号
102010192	唐端新(2)Ⅱ	飾東町唐端新	急傾斜地の崩壊	平成22年7月30日	兵庫県告示第790号
102010193	唐端新(3)Ⅱ	飾東町唐端新	急傾斜地の崩壊	平成22年7月30日	兵庫県告示第790号
102010194	唐端新(4)Ⅱ	飾東町唐端新	急傾斜地の崩壊	平成22年7月30日	兵庫県告示第790号
102010195	唐端新(5)Ⅱ	飾東町唐端新	急傾斜地の崩壊	平成22年7月30日	兵庫県告示第790号
102010196	唐端新(1)Ⅲ	飾東町唐端新	急傾斜地の崩壊	平成23年1月21日	兵庫県告示第52号
102010197	唐端新(2)Ⅲ	飾東町唐端新	急傾斜地の崩壊	平成23年1月21日	兵庫県告示第52号
102010198	唐端新(3)Ⅲ	飾東町唐端新	急傾斜地の崩壊	平成22年7月30日	兵庫県告示第790号
102010199	豊国(1)Ⅰ	飾東町豊国	急傾斜地の崩壊	平成22年7月30日	兵庫県告示第790号
102010200	豊国Ⅲ	飾東町豊国	急傾斜地の崩壊	平成22年7月30日	兵庫県告示第790号
102010201	八重畑Ⅰ	飾東町八重畑	急傾斜地の崩壊	平成22年7月30日	兵庫県告示第790号
102010202	八重畑(2)Ⅰ	飾東町八重畑	急傾斜地の崩壊	平成22年7月30日	兵庫県告示第790号
102010203	八重畑(3)Ⅰ	飾東町八重畑	急傾斜地の崩壊	平成22年7月30日	兵庫県告示第790号
102010204	八重畑Ⅱ	飾東町八重畑	急傾斜地の崩壊	平成22年7月30日	兵庫県告示第790号
102010205	八重畑(1)Ⅲ	飾東町八重畑	急傾斜地の崩壊	平成22年7月30日	兵庫県告示第790号
102010206	八重畑(2)Ⅲ	飾東町八重畑	急傾斜地の崩壊	平成22年7月30日	兵庫県告示第790号
102010207	山崎Ⅱ	飾東町山崎	急傾斜地の崩壊	平成22年7月30日	兵庫県告示第790号
102010208	夕陽ヶ丘(1)Ⅰ	飾東町夕陽ヶ丘	急傾斜地の崩壊	平成22年7月30日	兵庫県告示第790号
102010209	夕陽ヶ丘(2)Ⅰ	飾東町夕陽ヶ丘	急傾斜地の崩壊	平成22年7月30日	兵庫県告示第790号
102010210	夕陽ヶ丘(3)Ⅰ	飾東町夕陽ヶ丘	急傾斜地の崩壊	平成22年7月30日	兵庫県告示第790号
102010211	夕陽ヶ丘(4)Ⅰ	飾東町夕陽ヶ丘	急傾斜地の崩壊	平成22年7月30日	兵庫県告示第790号
102010212	深志野Ⅰ	御国野町深志野	急傾斜地の崩壊	平成22年7月30日	兵庫県告示第790号
102010213	深志野(1)Ⅱ	御国野町深志野	急傾斜地の崩壊	平成22年7月30日	兵庫県告示第790号
102010214	深志野(2)Ⅱ	御国野町深志野	急傾斜地の崩壊	平成22年7月30日	兵庫県告示第790号
102010215	深志野(3)Ⅱ	御国野町深志野	急傾斜地の崩壊	平成22年7月30日	兵庫県告示第790号

箇所番号	名称	指定の区域	土砂災害の原因となる自然現象	告示年月日	告示番号
102010216	深志野(4)Ⅱ	御国野町深志野	急傾斜地の崩壊	平成22年7月30日	兵庫県告示第790号
102010217	深志野Ⅲ	御国野町深志野	急傾斜地の崩壊	平成22年7月30日	兵庫県告示第790号
102010218	小川(1)Ⅰ	花田町小川	急傾斜地の崩壊	平成22年7月30日	兵庫県告示第790号
102010219	小川(2)Ⅰ	花田町小川	急傾斜地の崩壊	平成22年7月30日	兵庫県告示第790号
102010220	高木Ⅰ	花田町高木	急傾斜地の崩壊	平成22年7月30日	兵庫県告示第790号
102010221	高木Ⅱ	花田町高木	急傾斜地の崩壊	平成22年7月30日	兵庫県告示第790号
102010222	家具町Ⅰ	別所町家具町	急傾斜地の崩壊	平成22年7月30日	兵庫県告示第790号
102010223	北宿Ⅰ	別所町北宿	急傾斜地の崩壊	平成22年7月30日	兵庫県告示第790号
102010224	別所Ⅰ	別所町別所	急傾斜地の崩壊	平成22年7月30日	兵庫県告示第790号
102010225	別所Ⅱ	別所町別所	急傾斜地の崩壊	平成22年7月30日	兵庫県告示第790号
102010226	別所Ⅲ	別所町別所	急傾斜地の崩壊	平成22年7月30日	兵庫県告示第790号
102010227	御蔭Ⅰ	豊富町御蔭	急傾斜地の崩壊	平成22年7月30日	兵庫県告示第790号
102010228	御蔭Ⅱ	豊富町御蔭	急傾斜地の崩壊	平成22年7月30日	兵庫県告示第790号
102010229	曾坂Ⅱ	豊富町御蔭	急傾斜地の崩壊	平成22年7月30日	兵庫県告示第790号
102010230	御蔭(1)Ⅲ	豊富町御蔭	急傾斜地の崩壊	平成22年7月30日	兵庫県告示第790号
102010231	御蔭(2)Ⅲ	豊富町御蔭	急傾斜地の崩壊	平成22年7月30日	兵庫県告示第790号
102010232	神谷(2)Ⅱ	豊富町神谷	急傾斜地の崩壊	平成22年7月30日	兵庫県告示第790号
102010233	神谷Ⅲ	豊富町神谷	急傾斜地の崩壊	平成22年7月30日	兵庫県告示第790号
102010234	豊富Ⅱ	豊富町豊富津	急傾斜地の崩壊	平成22年7月30日	兵庫県告示第790号
102010235	太尾Ⅰ	豊富町豊富太	急傾斜地の崩壊	平成22年7月30日	兵庫県告示第790号
102010236	太尾Ⅲ	豊富町豊富太	急傾斜地の崩壊	平成22年7月30日	兵庫県告示第790号
102010237	多田Ⅲ	山田町多田	急傾斜地の崩壊	平成22年7月30日	兵庫県告示第790号
102010238	東多田Ⅰ	山田町東多田	急傾斜地の崩壊	平成22年7月30日	兵庫県告示第790号
102010239	東多田Ⅱ	山田町東多田	急傾斜地の崩壊	平成22年7月30日	兵庫県告示第790号
102010240	西山田Ⅰ	山田町西山田	急傾斜地の崩壊	平成22年7月30日	兵庫県告示第790号
102010241	南山田Ⅲ	山田町南山田	急傾斜地の崩壊	平成22年7月30日	兵庫県告示第790号
102010242	福地Ⅱ	山田町南山田	急傾斜地の崩壊	平成22年7月30日	兵庫県告示第790号
102010243	城見台(1)Ⅰ	城見台三丁目	急傾斜地の崩壊	平成22年7月30日	兵庫県告示第790号
102010244	城見台(2)Ⅰ	城見台一丁目	急傾斜地の崩壊	平成22年7月30日	兵庫県告示第790号
102010245	城見台(3)Ⅰ	城見台三丁目	急傾斜地の崩壊	平成22年7月30日	兵庫県告示第790号
102010246	城見台(4)Ⅰ	城見台二丁目	急傾斜地の崩壊	平成22年7月30日	兵庫県告示第790号
102010247	城見台(5)Ⅰ	城見台二丁目	急傾斜地の崩壊	平成22年7月30日	兵庫県告示第790号
102010248	城見台Ⅰ	城見台三丁目	急傾斜地の崩壊	平成22年7月30日	兵庫県告示第790号
102010249	砥堀(1)Ⅰ	砥堀	急傾斜地の崩壊	平成22年4月13日	兵庫県告示第458号
102010250	砥堀(2)Ⅰ	砥堀	急傾斜地の崩壊	平成22年4月13日	兵庫県告示第458号
102010251	砥堀(3)Ⅰ	砥堀	急傾斜地の崩壊	平成22年4月13日	兵庫県告示第458号
102010252	砥堀(4)Ⅰ	砥堀	急傾斜地の崩壊	平成22年4月13日	兵庫県告示第458号
102010253	保城Ⅰ	保城	急傾斜地の崩壊	平成22年4月13日	兵庫県告示第458号
102010254	白国(1)Ⅰ	白国四丁目	急傾斜地の崩壊	平成22年4月13日	兵庫県告示第458号
102010255	白国(2)Ⅰ	白国三丁目	急傾斜地の崩壊	平成22年4月13日	兵庫県告示第458号
102010256	白国(3)Ⅰ	白国三丁目	急傾斜地の崩壊	平成22年4月13日	兵庫県告示第458号
102010257	白国(4)Ⅰ	白国五丁目	急傾斜地の崩壊	平成22年4月13日	兵庫県告示第458号
102010258	北平野(1)Ⅰ	北平野五丁目	急傾斜地の崩壊	平成22年4月13日	兵庫県告示第458号
102010259	大寿台(1)Ⅰ	大寿台二丁目	急傾斜地の崩壊	平成22年4月13日	兵庫県告示第458号
102010260	上大野(1)Ⅰ	上大野一丁目	急傾斜地の崩壊	平成22年4月13日	兵庫県告示第458号
102010261	八代緑ヶ丘Ⅰ	八代緑ヶ丘町	急傾斜地の崩壊	平成22年4月13日	兵庫県告示第458号
102010262	新在家本町(1)Ⅰ	新在家本町五丁目	急傾斜地の崩壊	平成22年4月13日	兵庫県告示第458号
102010263	山野井(1)Ⅰ	山野井町	急傾斜地の崩壊	平成22年4月13日	兵庫県告示第458号
102010264	岡町(1)Ⅰ	岡町	急傾斜地の崩壊	平成22年4月13日	兵庫県告示第458号
102010265	岡町(2)Ⅰ	岩端町	急傾斜地の崩壊	平成22年4月13日	兵庫県告示第458号
102010266	薬師山Ⅰ	山畑新田	急傾斜地の崩壊	平成22年4月13日	兵庫県告示第458号
102010267	龍野町(1)Ⅰ	龍野町六丁目	急傾斜地の崩壊	平成22年4月13日	兵庫県告示第458号
102010268	龍野町(2)Ⅰ	龍野町六丁目	急傾斜地の崩壊	平成22年4月13日	兵庫県告示第458号
102010269	山畑新田(1)Ⅰ	車崎一丁目	急傾斜地の崩壊	平成22年4月13日	兵庫県告示第458号
102010270	山畑新田(2)Ⅰ	山畑新田	急傾斜地の崩壊	平成22年4月13日	兵庫県告示第458号
102010271	岩端町(1)Ⅰ	岩端町	急傾斜地の崩壊	平成22年4月13日	兵庫県告示第458号
102010272	今宿(1)Ⅰ	神子岡前三丁目	急傾斜地の崩壊	平成22年4月13日	兵庫県告示第458号
102010273	御立北(1)Ⅰ	御立北一丁目	急傾斜地の崩壊	平成22年4月13日	兵庫県告示第458号
102010274	御立東(1)(1)Ⅰ	御立東三丁目	急傾斜地の崩壊	平成22年4月13日	兵庫県告示第458号
102010275	御立東(2)(1)Ⅰ	御立東六丁目	急傾斜地の崩壊	平成22年4月13日	兵庫県告示第458号
102010276	御立(1)Ⅰ	御立一丁目	急傾斜地の崩壊	平成22年4月13日	兵庫県告示第458号
102010277	御立(2)Ⅰ	御立三丁目	急傾斜地の崩壊	平成22年4月13日	兵庫県告示第458号
102010278	山吹(1)Ⅰ	山吹二丁目	急傾斜地の崩壊	平成22年4月13日	兵庫県告示第458号
102010279	藤ヶ台(1)Ⅰ	藤ヶ台	急傾斜地の崩壊	平成22年4月13日	兵庫県告示第458号
102010280	上手野Ⅰ	上手野	急傾斜地の崩壊	平成22年4月13日	兵庫県告示第458号
102010281	下手野(1)Ⅰ	下手野四丁目	急傾斜地の崩壊	平成22年4月13日	兵庫県告示第458号
102010282	東坂Ⅰ	書写	急傾斜地の崩壊	平成22年4月13日	兵庫県告示第458号
102010283	西坂(1)Ⅰ	書写	急傾斜地の崩壊	平成22年4月13日	兵庫県告示第458号
102010284	西坂(2)Ⅰ	書写	急傾斜地の崩壊	平成22年4月13日	兵庫県告示第458号
102010285	書写(1)Ⅰ	書写	急傾斜地の崩壊	平成22年4月13日	兵庫県告示第458号
102010286	西坂(3)Ⅰ	書写	急傾斜地の崩壊	平成22年4月13日	兵庫県告示第458号
102010287	養生台(1)Ⅰ	養生台	急傾斜地の崩壊	平成22年4月13日	兵庫県告示第458号
102010288	書写台(1)Ⅰ	書写台二丁目	急傾斜地の崩壊	平成22年4月13日	兵庫県告示第458号
102010289	書写台(2)Ⅰ	書写三丁目	急傾斜地の崩壊	平成22年4月13日	兵庫県告示第458号

箇所番号	名称	指定の区域	土砂災害の原因となる自然現象	告示年月日	告示番号
102010290	書写(2) I	書写	急傾斜地の崩壊	平成22年4月13日	兵庫県告示第458号
102010291	川西 I	川西	急傾斜地の崩壊	平成22年4月13日	兵庫県告示第458号
102010292	北平野(2) I	北平野六丁目	急傾斜地の崩壊	平成22年4月13日	兵庫県告示第458号
102010293	大寿台(2) I	大寿台二丁目	急傾斜地の崩壊	平成22年4月13日	兵庫県告示第458号
102010294	北新在家(1) I	北新在家二丁目	急傾斜地の崩壊	平成22年4月13日	兵庫県告示第458号
102010295	新在家本町(2) I	新在家本町六丁目	急傾斜地の崩壊	平成22年4月13日	兵庫県告示第458号
102010296	新在家本町(3) I	新在家本町六丁目	急傾斜地の崩壊	平成22年4月13日	兵庫県告示第458号
102010297	田寺東(1) I	田寺東一丁目	急傾斜地の崩壊	平成22年4月13日	兵庫県告示第458号
102010298	藤ヶ台(2) I	藤ヶ台	急傾斜地の崩壊	平成22年4月13日	兵庫県告示第458号
102010299	仁豊野 I	仁豊野	急傾斜地の崩壊	平成22年4月13日	兵庫県告示第458号
102010300	広嶺山 I	広嶺山	急傾斜地の崩壊	平成22年4月13日	兵庫県告示第458号
102010301	北平野(3) I	北平野四丁目	急傾斜地の崩壊	平成22年4月13日	兵庫県告示第458号
102010302	奥垣内(1) I	北平野奥垣内	急傾斜地の崩壊	平成22年4月13日	兵庫県告示第458号
102010303	奥垣内(2) I	北平野奥垣内	急傾斜地の崩壊	平成22年4月13日	兵庫県告示第458号
102010304	御立東(3) I	御立東六丁目	急傾斜地の崩壊	平成22年4月13日	兵庫県告示第458号
102010305	上大野(2) I	上大野七丁目	急傾斜地の崩壊	平成22年4月13日	兵庫県告示第458号
102010306	御立東(4) I	御立中二丁目	急傾斜地の崩壊	平成22年4月13日	兵庫県告示第458号
102010307	御立北(2) I	御立北二丁目	急傾斜地の崩壊	平成22年4月13日	兵庫県告示第458号
102010308	御立北(3) I	御立北二丁目	急傾斜地の崩壊	平成22年4月13日	兵庫県告示第458号
102010309	書写(3) I	書写	急傾斜地の崩壊	平成22年4月13日	兵庫県告示第458号
102010310	御立北(4) I	御立北二丁目	急傾斜地の崩壊	平成22年4月13日	兵庫県告示第458号
102010311	書写(4) I	書写	急傾斜地の崩壊	平成22年4月13日	兵庫県告示第458号
102010312	書写(5) I	書写	急傾斜地の崩壊	平成22年4月13日	兵庫県告示第458号
102010313	菅生台(2) I	菅生台	急傾斜地の崩壊	平成22年4月13日	兵庫県告示第458号
102010314	菅生台(3) I	菅生台	急傾斜地の崩壊	平成22年4月13日	兵庫県告示第458号
102010315	菅生台(4) I	菅生台	急傾斜地の崩壊	平成22年4月13日	兵庫県告示第458号
102010316	菅生台(5) I	菅生台	急傾斜地の崩壊	平成22年4月13日	兵庫県告示第458号
102010317	菅生台(6) I	菅生台	急傾斜地の崩壊	平成22年4月13日	兵庫県告示第458号
102010318	菅生台(7) I	六角	急傾斜地の崩壊	平成22年4月13日	兵庫県告示第458号
102010319	六角 I	六角	急傾斜地の崩壊	平成22年4月13日	兵庫県告示第458号
102010320	田井台 I	飾西	急傾斜地の崩壊	平成22年4月13日	兵庫県告示第458号
102010321	山吹(2) I	山吹二丁目	急傾斜地の崩壊	平成22年4月13日	兵庫県告示第458号
102010322	下手野(2) I	下手野五丁目	急傾斜地の崩壊	平成22年4月13日	兵庫県告示第458号
102010323	西今宿(1) I	西今宿六丁目	急傾斜地の崩壊	平成22年4月13日	兵庫県告示第458号
102010324	西今宿(2) I	西今宿六丁目	急傾斜地の崩壊	平成22年4月13日	兵庫県告示第458号
102010325	今宿(3) I	神子岡前三丁目	急傾斜地の崩壊	平成22年4月13日	兵庫県告示第458号
102010326	今宿(4) I	山吹二丁目	急傾斜地の崩壊	平成22年4月13日	兵庫県告示第458号
102010327	景福寺前 I	景福寺前	急傾斜地の崩壊	平成22年4月13日	兵庫県告示第458号
102010328	山野井(2) I	山野井町	急傾斜地の崩壊	平成22年4月13日	兵庫県告示第458号
102010329	北平野台町(1) I	北平野台町	急傾斜地の崩壊	平成22年4月13日	兵庫県告示第458号
102010330	北平野台町(2) I	北平野台町	急傾斜地の崩壊	平成22年4月13日	兵庫県告示第458号
102010331	田寺東(2) I	田寺東四丁目	急傾斜地の崩壊	平成22年4月13日	兵庫県告示第458号
102010332	田寺東(3) I	田寺東一丁目	急傾斜地の崩壊	平成22年4月13日	兵庫県告示第458号
102010333	田寺東(4) I	田寺東一丁目	急傾斜地の崩壊	平成22年4月13日	兵庫県告示第458号
102010334	田寺山手町 I	田寺山手町	急傾斜地の崩壊	平成22年4月13日	兵庫県告示第458号
102010335	北新在家(2) I	北新在家二丁目	急傾斜地の崩壊	平成22年4月13日	兵庫県告示第458号
102010336	辻井 I	辻井八丁目	急傾斜地の崩壊	平成22年4月13日	兵庫県告示第458号
102010337	北新在家(3) I	北新在家二丁目	急傾斜地の崩壊	平成22年4月13日	兵庫県告示第458号
102010338	北新在家(4) I	北新在家二丁目	急傾斜地の崩壊	平成22年4月13日	兵庫県告示第458号
102010339	城北新町(1) I	城北新町三丁目	急傾斜地の崩壊	平成22年4月13日	兵庫県告示第458号
102010340	城北新町(2) I	城北新町三丁目	急傾斜地の崩壊	平成22年4月13日	兵庫県告示第458号
102010341	城北本町 I	八代宮前町	急傾斜地の崩壊	平成22年4月13日	兵庫県告示第458号
102010342	東辻井 I	辻井九丁目	急傾斜地の崩壊	平成22年4月13日	兵庫県告示第458号
102010343	西延末 I	西延末	急傾斜地の崩壊	平成22年4月13日	兵庫県告示第458号
102010344	延末(1) I	延末	急傾斜地の崩壊	平成22年4月13日	兵庫県告示第458号
102010345	延末(2) I	延末	急傾斜地の崩壊	平成22年4月13日	兵庫県告示第458号
102010346	西大寿台 I	西大寿台	急傾斜地の崩壊	平成22年4月13日	兵庫県告示第458号
102010347	御立東(1)(2) I	御立東二丁目	急傾斜地の崩壊	平成22年4月13日	兵庫県告示第458号
102010348	書写 I	書写台二丁目	急傾斜地の崩壊	平成22年4月13日	兵庫県告示第458号
102010349	岩端町(2) I	岩端町	急傾斜地の崩壊	平成22年4月13日	兵庫県告示第458号
102010350	上大野 I	上大野七丁目	急傾斜地の崩壊	平成22年4月13日	兵庫県告示第458号
102010351	西今宿 I	西今宿六丁目	急傾斜地の崩壊	平成22年4月13日	兵庫県告示第458号
102010352	古三味 II	龍野町六丁目	急傾斜地の崩壊	平成22年4月13日	兵庫県告示第458号
102010353	下手野(1) II	下手野二丁目	急傾斜地の崩壊	平成22年4月13日	兵庫県告示第458号
102010354	砥堀 II	砥堀	急傾斜地の崩壊	平成22年4月13日	兵庫県告示第458号
102010355	白国(1) II	白国三丁目	急傾斜地の崩壊	平成22年4月13日	兵庫県告示第458号
102010356	白国(2) II	白国四丁目	急傾斜地の崩壊	平成22年4月13日	兵庫県告示第458号
102010357	広嶺山 II	広嶺山	急傾斜地の崩壊	平成22年4月13日	兵庫県告示第458号
102010358	御立中 II	御立中六丁目	急傾斜地の崩壊	平成22年4月13日	兵庫県告示第458号
102010359	御立北 II	御立北一丁目	急傾斜地の崩壊	平成22年4月13日	兵庫県告示第458号
102010360	東坂(1) II	書写	急傾斜地の崩壊	平成22年4月13日	兵庫県告示第458号
102010361	東坂(2) II	書写	急傾斜地の崩壊	平成22年4月13日	兵庫県告示第458号
102010362	書写 II	書写	急傾斜地の崩壊	平成22年4月13日	兵庫県告示第458号
102010363	書写台 II	書写台一丁目	急傾斜地の崩壊	平成22年4月13日	兵庫県告示第458号

箇所番号	名称	指定の区域	土砂災害の原因となる自然現象	告示年月日	告示番号
102010364	砥堀Ⅲ	砥堀	急傾斜地の崩壊	平成22年4月13日	兵庫県告示第458号
102010365	御立北(2)Ⅲ	御立北三丁目	急傾斜地の崩壊	平成22年4月13日	兵庫県告示第458号
102010366	松山(1)Ⅲ	林田町松山	急傾斜地の崩壊	平成22年4月13日	兵庫県告示第458号
102010367	松山(2)Ⅲ	林田町松山	急傾斜地の崩壊	平成22年4月13日	兵庫県告示第458号
102010368	本村Ⅲ	林田町松山	急傾斜地の崩壊	平成22年4月13日	兵庫県告示第458号
102010369	松山(3)Ⅲ	林田町松山	急傾斜地の崩壊	平成22年4月13日	兵庫県告示第458号
102010370	大谷Ⅲ	林田町六九谷	急傾斜地の崩壊	平成22年4月13日	兵庫県告示第458号
102010371	山田Ⅲ	林田町山田	急傾斜地の崩壊	平成22年4月13日	兵庫県告示第458号
102010372	六九谷(1)Ⅲ	林田町六九谷	急傾斜地の崩壊	平成22年4月13日	兵庫県告示第458号
102010373	大堤(1)Ⅲ	林田町大堤	急傾斜地の崩壊	平成22年4月13日	兵庫県告示第458号
102010374	大堤(2)Ⅲ	林田町大堤	急傾斜地の崩壊	平成22年4月13日	兵庫県告示第458号
102010375	六九谷(2)Ⅲ	林田町六九谷	急傾斜地の崩壊	平成22年4月13日	兵庫県告示第458号
102010376	上構Ⅲ	林田町六九谷	急傾斜地の崩壊	平成22年4月13日	兵庫県告示第458号
102010377	下伊勢(1)Ⅲ	林田町下伊勢	急傾斜地の崩壊	平成22年4月13日	兵庫県告示第458号
102010378	下伊勢(2)Ⅲ	林田町下伊勢	急傾斜地の崩壊	平成22年4月13日	兵庫県告示第458号
102010379	相野Ⅲ	相野	急傾斜地の崩壊	平成22年4月13日	兵庫県告示第458号
102010380	飾西(1)Ⅲ	飾西	急傾斜地の崩壊	平成22年4月13日	兵庫県告示第458号
102010381	飾西(2)Ⅲ	飾西	急傾斜地の崩壊	平成22年4月13日	兵庫県告示第458号
102010382	六角Ⅲ	打越	急傾斜地の崩壊	平成22年4月13日	兵庫県告示第458号
102010383	川西(1)Ⅲ	打越	急傾斜地の崩壊	平成22年4月13日	兵庫県告示第458号
102010384	川西(2)Ⅲ	川西	急傾斜地の崩壊	平成22年4月13日	兵庫県告示第458号
102010385	新在家本町Ⅲ	辻井九丁目	急傾斜地の崩壊	平成22年4月13日	兵庫県告示第458号
102010388	東阿保(2)Ⅰ	四郷町東阿保	急傾斜地の崩壊	平成22年3月30日	兵庫県告示第397号
102010389	兼田(急)Ⅰ	兼田	急傾斜地の崩壊	平成22年3月30日	兵庫県告示第397号
102010390	妻鹿(2)Ⅰ	飾磨区妻鹿	急傾斜地の崩壊	平成22年3月30日	兵庫県告示第397号
102010391	妻鹿(4)Ⅰ	飾磨区妻鹿	急傾斜地の崩壊	平成22年3月30日	兵庫県告示第397号
102010392	妻鹿(5)Ⅰ	飾磨区妻鹿	急傾斜地の崩壊	平成22年3月30日	兵庫県告示第397号
102010393	大塩(1)Ⅰ	大塩町	急傾斜地の崩壊	平成23年1月21日	兵庫県告示第53号
102010394	大塩(2)Ⅰ	大塩町	急傾斜地の崩壊	平成22年3月30日	兵庫県告示第397号
102010395	大塩Ⅲ	大塩町	急傾斜地の崩壊	平成22年3月30日	兵庫県告示第397号
102010396	大塩(4)Ⅰ	大塩町	急傾斜地の崩壊	平成22年3月30日	兵庫県告示第397号
102010397	大塩(3)Ⅰ	大塩町	急傾斜地の崩壊	平成23年1月21日	兵庫県告示第53号
102010398	北原Ⅱ	北原	急傾斜地の崩壊	平成22年3月30日	兵庫県告示第397号
102010399	東阿保(2)Ⅲ	四郷町東阿保	急傾斜地の崩壊	平成22年3月30日	兵庫県告示第397号
102010400	兼田Ⅰ	兼田	急傾斜地の崩壊	平成22年3月30日	兵庫県告示第397号
102010401	兼田(急)Ⅰ	兼田	急傾斜地の崩壊	平成22年3月30日	兵庫県告示第397号
102010402	兼田(1)Ⅱ	兼田	急傾斜地の崩壊	平成22年3月30日	兵庫県告示第397号
102010403	兼田(2)Ⅱ	兼田	急傾斜地の崩壊	平成22年3月30日	兵庫県告示第397号
102010404	妻鹿Ⅲ	兼田	急傾斜地の崩壊	平成22年3月30日	兵庫県告示第397号
102010405	東阿保(1)Ⅰ	四郷町東阿保	急傾斜地の崩壊	平成22年3月30日	兵庫県告示第397号
102010406	東阿保Ⅱ	四郷町東阿保	急傾斜地の崩壊	平成22年3月30日	兵庫県告示第397号
102010407	東阿保(1)Ⅲ	四郷町東阿保	急傾斜地の崩壊	平成22年3月30日	兵庫県告示第397号
102010408	東山(1)Ⅰ	東山	急傾斜地の崩壊	平成22年3月30日	兵庫県告示第397号
102010409	東山(2)Ⅰ	東山	急傾斜地の崩壊	平成22年3月30日	兵庫県告示第397号
102010410	東山Ⅱ	東山	急傾斜地の崩壊	平成22年3月30日	兵庫県告示第397号
102010411	北八家(2)(急)Ⅰ	八家	急傾斜地の崩壊	平成22年3月30日	兵庫県告示第397号
102010412	北八家(3)Ⅰ	八家	急傾斜地の崩壊	平成22年3月30日	兵庫県告示第397号
102010413	北八家(1)(急)Ⅰ	八家	急傾斜地の崩壊	平成22年3月30日	兵庫県告示第397号
102010414	大木庭(1)(急)Ⅰ	木場	急傾斜地の崩壊	平成22年3月30日	兵庫県告示第397号
102010415	大木庭(2)(急)Ⅰ	木場	急傾斜地の崩壊	平成22年3月30日	兵庫県告示第397号
102010416	木場Ⅰ	木場	急傾斜地の崩壊	平成22年3月30日	兵庫県告示第397号
102010417	木場中西(1)(急)	木場	急傾斜地の崩壊	平成22年3月30日	兵庫県告示第397号
102010418	木場西ノ町(1)(急)	木場	急傾斜地の崩壊	平成22年3月30日	兵庫県告示第397号
102010419	木場西ノ町(2)(急)	木場	急傾斜地の崩壊	平成22年3月30日	兵庫県告示第397号
102010420	木場中西(2)(急)	木場	急傾斜地の崩壊	平成22年3月30日	兵庫県告示第397号
102010421	坂元(1)Ⅰ	四郷町坂元	急傾斜地の崩壊	平成22年3月30日	兵庫県告示第397号
102010422	坂元(2)Ⅰ	四郷町坂元	急傾斜地の崩壊	平成22年3月30日	兵庫県告示第397号
102010423	坂元(3)Ⅱ	四郷町東阿保	急傾斜地の崩壊	平成22年3月30日	兵庫県告示第397号
102010424	山脇(急)Ⅰ	四郷町山脇	急傾斜地の崩壊	平成22年3月30日	兵庫県告示第397号
102010425	山脇Ⅱ	四郷町山脇	急傾斜地の崩壊	平成22年3月30日	兵庫県告示第397号
102010426	妻鹿(急)Ⅰ	飾磨区妻鹿	急傾斜地の崩壊	平成22年3月30日	兵庫県告示第397号
102010427	妻鹿(1)Ⅰ	飾磨区妻鹿	急傾斜地の崩壊	平成22年3月30日	兵庫県告示第397号
102010428	妻鹿(2)Ⅰ	白浜町	急傾斜地の崩壊	平成22年3月30日	兵庫県告示第397号
102010429	妻鹿東海町Ⅲ	白浜町	急傾斜地の崩壊	平成22年3月30日	兵庫県告示第397号
102010430	白浜(1)Ⅰ	白浜町	急傾斜地の崩壊	平成22年3月30日	兵庫県告示第397号
102010431	白浜(2)Ⅰ	白浜町	急傾斜地の崩壊	平成22年3月30日	兵庫県告示第397号
102010432	北松原(急)Ⅰ	白浜町	急傾斜地の崩壊	平成22年3月30日	兵庫県告示第397号
102010433	北松原(2)Ⅰ	白浜町	急傾斜地の崩壊	平成22年3月30日	兵庫県告示第397号
102010434	白浜(3)Ⅰ	白浜町	急傾斜地の崩壊	平成22年3月30日	兵庫県告示第397号
102010435	甲Ⅰ	白浜町	急傾斜地の崩壊	平成22年3月30日	兵庫県告示第397号
102010436	岩鼻(急)Ⅰ	的形町の形	急傾斜地の崩壊	平成23年1月21日	兵庫県告示第53号
102010437	岩鼻(2)(急)Ⅰ	的形町の形	急傾斜地の崩壊	平成22年3月30日	兵庫県告示第397号
102010438	南山河(急)Ⅰ	的形町の形	急傾斜地の崩壊	平成22年3月30日	兵庫県告示第397号
102010439	北山河(急)Ⅰ	的形町の形	急傾斜地の崩壊	平成22年3月30日	兵庫県告示第397号

箇所番号	名称	指定の区域	土砂災害の原因となる自然現象	告示年月日	告示番号
102010440	麓(2)(急) I	的形町の形	急傾斜地の崩壊	平成22年3月30日	兵庫県告示第397号
102010441	磯(急) I	的形町の形	急傾斜地の崩壊	平成22年3月30日	兵庫県告示第397号
102010442	向山(急) I	的形町の形	急傾斜地の崩壊	平成22年3月30日	兵庫県告示第397号
102010443	麓(1)(急) I	的形町の形	急傾斜地の崩壊	平成22年3月30日	兵庫県告示第397号
102010444	福泊Ⅱ	的形町福泊	急傾斜地の崩壊	平成22年3月30日	兵庫県告示第397号
102010445	福泊Ⅰ	的形町福泊	急傾斜地の崩壊	平成22年3月30日	兵庫県告示第397号
102010446	福泊(2)(急) I	的形町福泊	急傾斜地の崩壊	平成22年3月30日	兵庫県告示第397号
102010447	西仮屋(急) I	的形町の形	急傾斜地の崩壊	平成22年3月30日	兵庫県告示第397号
102010448	西仮屋(2)(急) I	的形町の形	急傾斜地の崩壊	平成22年3月30日	兵庫県告示第397号
102010449	的形Ⅲ	的形町の形	急傾斜地の崩壊	平成22年3月30日	兵庫県告示第397号
102010450	的形(1) I	的形町の形	急傾斜地の崩壊	平成22年3月30日	兵庫県告示第397号
102010451	的形(2) I	的形町の形	急傾斜地の崩壊	平成22年3月30日	兵庫県告示第397号
102010452	青山(2) I	青山6丁目	急傾斜地の崩壊	平成26年4月22日	兵庫県告示第369号
102020001	畑の原 I	家島町真浦	急傾斜地の崩壊	平成19年12月28日 令和元年6月28日改正	兵庫県告示第1311号 兵庫県告示第181号
102020002	小浦ノ辻 I	家島町真浦	急傾斜地の崩壊	平成19年12月28日	兵庫県告示第1311号
102020003	寺の上 I	家島町真浦	急傾斜地の崩壊	平成19年12月28日 平成28年2月5日改正	兵庫県告示第122号
102020004	畑(1) I	家島町真浦	急傾斜地の崩壊	平成19年12月28日	兵庫県告示第1311号
102020005	畑(2) I	家島町真浦	急傾斜地の崩壊	平成19年12月28日 令和元年6月28日改正	兵庫県告示第1311号 兵庫県告示第181号
102020006	御室寺 I	家島町真浦	急傾斜地の崩壊	平成19年12月28日 平成28年2月5日改正	兵庫県告示第122号
102020007	奥 I	家島町真浦	急傾斜地の崩壊	平成19年12月28日 平成28年2月5日改正	兵庫県告示第122号
102020008	山谷(1) I	家島町真浦	急傾斜地の崩壊	平成19年12月28日 平成28年2月5日改正	兵庫県告示第122号
102020009	山谷(2) I	家島町真浦	急傾斜地の崩壊	平成19年12月28日 令和元年6月28日改正	兵庫県告示第1311号 兵庫県告示第181号
102020010	加賀山 I	家島町真浦	急傾斜地の崩壊	平成19年12月28日 平成28年2月5日改正	兵庫県告示第122号
102020011	大石の下 I	家島町真浦	急傾斜地の崩壊	平成19年12月28日	兵庫県告示第1311号
102020012	尻貝(1) I	家島町真浦	急傾斜地の崩壊	平成19年12月28日	兵庫県告示第1311号
102020013	尻貝(2) I	家島町真浦	急傾斜地の崩壊	平成19年12月28日 平成28年2月5日改正	兵庫県告示第122号
102020014	城山(1) I	家島町真浦	急傾斜地の崩壊	平成19年12月28日	兵庫県告示第1311号
102020015	城山(2) I	家島町真浦	急傾斜地の崩壊	平成19年12月28日	兵庫県告示第1311号
102020016	城山(3) I	家島町真浦	急傾斜地の崩壊	平成19年12月28日	兵庫県告示第1311号
102020017	城山(4) I	家島町真浦	急傾斜地の崩壊	平成19年12月28日 令和元年6月28日改正	兵庫県告示第1311号 兵庫県告示第181号
102020018	右ノ浦(1) I	家島町真浦	急傾斜地の崩壊	平成19年12月28日 令和元年6月28日改正	兵庫県告示第1311号 兵庫県告示第181号
102020019	右ノ浦(2) I	家島町真浦	急傾斜地の崩壊	平成19年12月28日 平成28年2月5日改正	兵庫県告示第122号
102020020	左ノ浦(1) I	家島町真浦	急傾斜地の崩壊	平成19年12月28日	兵庫県告示第1311号
102020021	左ノ浦(2) I	家島町真浦	急傾斜地の崩壊	平成19年12月28日	兵庫県告示第1311号
102020022	左ノ浦(3) I	家島町真浦	急傾斜地の崩壊	平成19年12月28日	兵庫県告示第1311号
102020023	網場(2) I	家島町真浦	急傾斜地の崩壊	平成19年12月28日	兵庫県告示第1311号
102020024	真浦AⅡ	家島町真浦	急傾斜地の崩壊	平成19年12月28日	兵庫県告示第1311号
102020025	真浦BⅡ	家島町真浦	急傾斜地の崩壊	平成19年12月28日	兵庫県告示第1311号
102020026	小網手ⅠⅡ	家島町宮	急傾斜地の崩壊	平成19年12月28日	兵庫県告示第1311号
102020027	小網手ⅡⅡ	家島町真浦	急傾斜地の崩壊	平成19年12月28日	兵庫県告示第1311号
102020028	網手Ⅲ	家島町真浦	急傾斜地の崩壊	平成19年12月28日	兵庫県告示第1311号
102020029	清水 I	家島町宮	急傾斜地の崩壊	平成19年12月28日	兵庫県告示第1311号
102020030	家島 I	家島町宮	急傾斜地の崩壊	平成19年12月28日	兵庫県告示第1311号
102020031	東町 I	家島町宮	急傾斜地の崩壊	平成19年12月28日	兵庫県告示第1311号
102020032	三軒家町(1) I	家島町宮	急傾斜地の崩壊	平成19年12月28日	兵庫県告示第1311号
102020033	三軒家町(2) I	家島町宮	急傾斜地の崩壊	平成19年12月28日	兵庫県告示第1311号
102020034	三軒家町(3) I	家島町宮	急傾斜地の崩壊	平成19年12月28日	兵庫県告示第1311号
102020035	三軒家町(4) I	家島町宮	急傾斜地の崩壊	平成19年12月28日	兵庫県告示第1311号
102020036	三軒家町(5) I	家島町宮	急傾斜地の崩壊	平成19年12月28日	兵庫県告示第1311号
102020037	三軒家町(6) I	家島町宮	急傾斜地の崩壊	平成19年12月28日	兵庫県告示第1311号
102020038	三軒家町(7) I	家島町宮	急傾斜地の崩壊	平成19年12月28日 令和元年6月28日改正	兵庫県告示第1311号 兵庫県告示第181号
102020039	破風(1) I	家島町宮	急傾斜地の崩壊	平成19年12月28日 平成29年1月31日改正	兵庫県告示第80号
102020040	破風(2) I	家島町宮	急傾斜地の崩壊	平成19年12月28日 平成29年1月31日改正	兵庫県告示第80号
102020041	小川 I	家島町宮	急傾斜地の崩壊	平成19年12月28日 平成29年1月31日改正	兵庫県告示第80号
102020042	観音堂 I	家島町宮	急傾斜地の崩壊	平成19年12月28日	兵庫県告示第1311号
102020043	小網手 I	家島町宮	急傾斜地の崩壊	平成19年12月28日	兵庫県告示第1311号
102020044	中山(1) I	家島町宮	急傾斜地の崩壊	平成19年12月28日	兵庫県告示第1311号

箇所番号	名称	指定の区域	土砂災害の原因となる自然現象	告示年月日	告示番号
102020045	ミトシロ(1) I	家島町宮	急傾斜地の崩壊	平成19年12月28日	兵庫県告示第1311号
102020046	ミトシロ(2) I	家島町宮	急傾斜地の崩壊	平成19年12月28日	兵庫県告示第1311号
102020047	釜の上(1) I	家島町宮	急傾斜地の崩壊	平成19年12月28日	兵庫県告示第1311号
102020048	釜の上(2) I	家島町宮	急傾斜地の崩壊	平成19年12月28日	兵庫県告示第1311号
102020049	釜の上(3) I	家島町宮	急傾斜地の崩壊	平成19年12月28日 令和元年6月28日改正	兵庫県告示第1311号 兵庫県告示第181号
102020050	井ノ谷(1) I	家島町宮	急傾斜地の崩壊	平成19年12月28日	兵庫県告示第1311号
102020051	井ノ谷(2) I	家島町宮	急傾斜地の崩壊	平成19年12月28日	兵庫県告示第1311号
102020052	天神鼻Ⅱ	家島町宮	急傾斜地の崩壊	平成19年12月28日	兵庫県告示第1311号
102020053	長井(1) I	家島町坊勢	急傾斜地の崩壊	平成19年12月28日	兵庫県告示第1311号
102020054	長井(2) I	家島町坊勢	急傾斜地の崩壊	平成19年12月28日	兵庫県告示第1311号
102020055	大辻(1) I	家島町坊勢	急傾斜地の崩壊	平成19年12月28日	兵庫県告示第1311号
102020056	大辻(2) I	家島町坊勢	急傾斜地の崩壊	平成19年12月28日	兵庫県告示第1311号
102020057	大辻(3) I	家島町坊勢	急傾斜地の崩壊	平成19年12月28日	兵庫県告示第1311号
102020058	大辻(4) I	家島町坊勢	急傾斜地の崩壊	平成19年12月28日	兵庫県告示第1311号
102020059	大辻(5) I	家島町坊勢	急傾斜地の崩壊	平成19年12月28日	兵庫県告示第1311号
102020060	長井谷 I	家島町坊勢	急傾斜地の崩壊	平成19年12月28日	兵庫県告示第1311号
102020061	坊崎(1) I	家島町坊勢	急傾斜地の崩壊	平成19年12月28日 平成30年3月30日改正	兵庫県告示第341号
102020062	坊崎(2) I	家島町坊勢	急傾斜地の崩壊	平成19年12月28日	兵庫県告示第1311号
102020063	奈座(1) I	家島町坊勢	急傾斜地の崩壊	平成19年12月28日	兵庫県告示第1311号
102020064	奈座(2) I	家島町坊勢	急傾斜地の崩壊	平成19年12月28日	兵庫県告示第1311号
102020065	奈座(3) I	家島町坊勢	急傾斜地の崩壊	平成19年12月28日	兵庫県告示第1311号
102020066	カマスケ浦 I	家島町坊勢	急傾斜地の崩壊	平成19年12月28日	兵庫県告示第1311号
102020067	西ノ浦(1) I	家島町坊勢	急傾斜地の崩壊	平成19年12月28日	兵庫県告示第1311号
102020068	西ノ浦(2) I	家島町坊勢	急傾斜地の崩壊	平成19年12月28日	兵庫県告示第1311号
102020069	西ノ浦(3) I	家島町坊勢	急傾斜地の崩壊	平成19年12月28日	兵庫県告示第1311号
102020070	西ノ浦(4) I	家島町坊勢	急傾斜地の崩壊	平成19年12月28日	兵庫県告示第1311号
102020071	西ノ浦(5) I	家島町坊勢	急傾斜地の崩壊	平成19年12月28日	兵庫県告示第1311号
102020072	西ノ浦(6) I	家島町坊勢	急傾斜地の崩壊	平成19年12月28日	兵庫県告示第1311号
102020073	西ノ浦(7) I	家島町坊勢	急傾斜地の崩壊	平成19年12月28日	兵庫県告示第1311号
102020074	西ノ浦(8) I	家島町坊勢	急傾斜地の崩壊	平成19年12月28日	兵庫県告示第1311号
102020075	カゾラ I	家島町坊勢	急傾斜地の崩壊	平成19年12月28日	兵庫県告示第1311号
102020076	坊勢 I	家島町坊勢	急傾斜地の崩壊	平成19年12月28日	兵庫県告示第1311号
102020077	坊勢 AⅡ	家島町坊勢	急傾斜地の崩壊	平成19年12月28日	兵庫県告示第1311号
102020078	坊勢 BⅡ	家島町坊勢	急傾斜地の崩壊	平成19年12月28日	兵庫県告示第1311号
102020079	西ノ浦 AⅡ	家島町坊勢	急傾斜地の崩壊	平成19年12月28日	兵庫県告示第1311号
102020080	西ノ浦 BⅡ	家島町坊勢	急傾斜地の崩壊	平成19年12月28日	兵庫県告示第1311号
102020081	西ノ浦 CⅡ	家島町坊勢	急傾斜地の崩壊	平成19年12月28日	兵庫県告示第1311号
102020082	西島(2)Ⅲ	家島町真浦(西島)	急傾斜地の崩壊	平成19年12月28日	兵庫県告示第1311号
102020083	西島(3)Ⅲ	家島町真浦(西島)	急傾斜地の崩壊	平成19年12月28日	兵庫県告示第1311号
102030001	西戸倉 I	夢前町野畑	急傾斜地の崩壊	平成23年3月1日	兵庫県告示第212号
102030002	東戸倉 I	夢前町戸倉	急傾斜地の崩壊	平成23年3月1日	兵庫県告示第212号
102030003	奥護持(1) I	夢前町護持	急傾斜地の崩壊	平成23年3月1日	兵庫県告示第212号
102030004	奥護持(2) I	夢前町護持	急傾斜地の崩壊	平成23年3月1日	兵庫県告示第212号
102030005	宗安(1) I	夢前町護持	急傾斜地の崩壊	平成23年3月1日	兵庫県告示第212号
102030006	菅生小山(1)	夢前町菅生潤	急傾斜地の崩壊	平成23年3月1日	兵庫県告示第212号
102030007	新在家(1) I	書写	急傾斜地の崩壊	平成23年3月1日	兵庫県告示第212号
102030008	中岡 I	夢前町寺	急傾斜地の崩壊	平成23年3月1日	兵庫県告示第212号
102030009	野尻 I	夢前町古知之庄	急傾斜地の崩壊	平成23年3月1日 平成30年3月30日改正	兵庫県告示第339号
102030010	井ノ口(1) I	夢前町糸田	急傾斜地の崩壊	平成23年3月1日	兵庫県告示第212号
102030011	糸田(1) I	夢前町糸田	急傾斜地の崩壊	平成23年3月1日	兵庫県告示第212号
102030012	糸田(2) I	夢前町糸田	急傾斜地の崩壊	平成23年3月1日	兵庫県告示第212号
102030013	中村(1) I	夢前町宮置	急傾斜地の崩壊	平成23年3月1日	兵庫県告示第212号
102030014	清水谷(1) I	夢前町置本	急傾斜地の崩壊	平成23年3月1日	兵庫県告示第212号
102030015	清水谷(2) I	夢前町宮置	急傾斜地の崩壊	平成23年3月1日	兵庫県告示第212号
102030016	新畑(1) I	夢前町置本	急傾斜地の崩壊	平成23年3月1日	兵庫県告示第212号
102030017	新畑(2) I	夢前町置本	急傾斜地の崩壊	平成23年3月1日	兵庫県告示第212号
102030018	山富(1) I	夢前町山富	急傾斜地の崩壊	平成23年3月1日	兵庫県告示第212号
102030019	玉田 I	夢前町玉田	急傾斜地の崩壊	平成23年3月1日	兵庫県告示第212号
102030020	塩田(1) I	夢前町塩田	急傾斜地の崩壊	平成23年3月1日	兵庫県告示第212号
102030021	塩田(2) I	夢前町塩田	急傾斜地の崩壊	平成23年3月1日	兵庫県告示第212号
102030022	塩田 I	夢前町古知之庄	急傾斜地の崩壊	平成23年3月1日	兵庫県告示第212号
102030023	井ノ口(2) I	夢前町糸田	急傾斜地の崩壊	平成23年3月1日	兵庫県告示第212号
102030024	中村(2) I	夢前町宮置	急傾斜地の崩壊	平成23年3月1日	兵庫県告示第212号
102030025	置本東 I	夢前町置本	急傾斜地の崩壊	平成23年3月1日	兵庫県告示第212号
102030026	清水谷(3) I	夢前町置本	急傾斜地の崩壊	平成23年3月1日	兵庫県告示第212号
102030027	山富(2) I	夢前町山富	急傾斜地の崩壊	平成23年3月1日	兵庫県告示第212号
102030028	小坪 I	夢前町寺	急傾斜地の崩壊	平成23年3月1日	兵庫県告示第212号
102030029	塚本 I	夢前町塚本	急傾斜地の崩壊	平成23年3月1日 平成31年2月26日改正	兵庫県告示第166号
102030030	宗安(2) I	夢前町護持	急傾斜地の崩壊	平成23年3月1日	兵庫県告示第212号
102030031	護持(1) I	夢前町護持	急傾斜地の崩壊	平成23年3月1日	兵庫県告示第212号

箇所番号	名称	指定の区域	土砂災害の原因となる自然現象	告示年月日	告示番号
102030032	護持(2) I	夢前町護持	急傾斜地の崩壊	平成23年3月1日 平成31年2月26日改正	兵庫県告示第166号
102030033	東荒木 I	夢前町菅生潤	急傾斜地の崩壊	平成23年3月1日	兵庫県告示第212号
102030034	潤 I	夢前町菅生潤	急傾斜地の崩壊	平成23年3月1日	兵庫県告示第212号
102030035	鯨尾 I	夢前町寺	急傾斜地の崩壊	平成23年3月1日	兵庫県告示第212号
102030036	菅生小山(2) I	夢前町菅生潤	急傾斜地の崩壊	平成23年3月1日	兵庫県告示第212号
102030037	菅生小山(3) I	夢前町菅生潤	急傾斜地の崩壊	平成23年3月1日	兵庫県告示第212号
102030038	菅生小山(4) I	夢前町菅生潤	急傾斜地の崩壊	平成23年3月1日	兵庫県告示第212号
102030039	清水谷 I	夢前町宮置	急傾斜地の崩壊	平成23年3月1日	兵庫県告示第212号
102030040	宮置 II	夢前町宮置	急傾斜地の崩壊	平成23年3月1日	兵庫県告示第212号
102030041	塩田 II	夢前町塩田	急傾斜地の崩壊	平成23年3月1日	兵庫県告示第212号
102030042	井ノ口 II	夢前町糸田	急傾斜地の崩壊	平成23年3月1日	兵庫県告示第212号
102030043	糸田 II	夢前町糸田	急傾斜地の崩壊	平成23年3月1日	兵庫県告示第212号
102030044	町村(1) II	夢前町宮置	急傾斜地の崩壊	平成23年3月1日	兵庫県告示第212号
102030045	町村(2) II	夢前町宮置	急傾斜地の崩壊	平成23年3月1日 平成31年2月26日改正	兵庫県告示第166号
102030046	中村 II	夢前町宮置	急傾斜地の崩壊	平成23年3月1日	兵庫県告示第212号
102030047	山富 II	夢前町書写	急傾斜地の崩壊	平成23年3月1日	兵庫県告示第212号
102030048	大坪(1) II	夢前町寺	急傾斜地の崩壊	平成23年3月1日	兵庫県告示第212号
102030049	大坪(2) II	夢前町寺	急傾斜地の崩壊	平成23年3月1日	兵庫県告示第212号
102030050	小坪(1) II	夢前町寺	急傾斜地の崩壊	平成23年3月1日	兵庫県告示第212号
102030051	小倉 II	夢前町戸倉	急傾斜地の崩壊	平成23年3月1日	兵庫県告示第212号
102030052	東戸倉(1) II	夢前町戸倉	急傾斜地の崩壊	平成23年3月1日	兵庫県告示第212号
102030053	東戸倉(2) II	夢前町戸倉	急傾斜地の崩壊	平成23年3月1日	兵庫県告示第212号
102030054	護持(1) II	夢前町護持	急傾斜地の崩壊	平成23年3月1日	兵庫県告示第212号
102030055	護持(2) II	夢前町護持	急傾斜地の崩壊	平成23年3月1日	兵庫県告示第212号
102030056	護持(3) II	夢前町護持	急傾斜地の崩壊	平成23年3月1日	兵庫県告示第212号
102030057	又坂(1) III	夢前町又坂	急傾斜地の崩壊	平成23年3月1日	兵庫県告示第212号
102030058	又坂(2) III	夢前町宮置	急傾斜地の崩壊	平成23年3月1日	兵庫県告示第212号
102030059	町村 III	夢前町宮置	急傾斜地の崩壊	平成23年3月1日 平成31年2月26日改正	兵庫県告示第166号
102030060	新畑 III	夢前町置本	急傾斜地の崩壊	平成23年3月1日	兵庫県告示第212号
102030061	玉田 III	夢前町玉田	急傾斜地の崩壊	平成23年3月1日	兵庫県告示第212号
102030062	大坪(1) III	夢前町寺	急傾斜地の崩壊	平成23年3月1日	兵庫県告示第212号
102030063	大坪(2) III	夢前町寺	急傾斜地の崩壊	平成23年3月1日	兵庫県告示第212号
102030064	大坪(3) III	夢前町寺	急傾斜地の崩壊	平成23年3月1日	兵庫県告示第212号
102030065	小坪 III	夢前町寺	急傾斜地の崩壊	平成23年3月1日	兵庫県告示第212号
102030066	寺 III	夢前町寺	急傾斜地の崩壊	平成23年3月1日	兵庫県告示第212号
102030067	御門 III	夢前町寺	急傾斜地の崩壊	平成23年3月1日	兵庫県告示第212号
102030068	大村 III	夢前町菅生潤	急傾斜地の崩壊	平成23年3月1日	兵庫県告示第212号
102030069	鯨尾(1) III	夢前町寺	急傾斜地の崩壊	平成23年3月1日	兵庫県告示第212号
102030070	鯨尾(2) III	夢前町寺	急傾斜地の崩壊	平成23年3月1日	兵庫県告示第212号
102030071	小倉 III	夢前町戸倉	急傾斜地の崩壊	平成23年3月1日	兵庫県告示第212号
102030072	東戸倉 III	夢前町戸倉	急傾斜地の崩壊	平成23年3月1日	兵庫県告示第212号
102030073	芦田 III	夢前町護持	急傾斜地の崩壊	平成23年3月1日	兵庫県告示第212号
102030074	完元 III	夢前町菅生潤	急傾斜地の崩壊	平成23年3月1日	兵庫県告示第212号
102030075	新在家(2) I	刀出	急傾斜地の崩壊	平成23年3月1日	兵庫県告示第212号
102030076	古瀬畑 II	夢前町古瀬畑	急傾斜地の崩壊	平成23年3月1日	兵庫県告示第212号
102030077	河原口(1) I	夢前町山之内	急傾斜地の崩壊	平成23年3月29日	兵庫県告示第372号
102030078	河原口(2) I	夢前町山之内	急傾斜地の崩壊	平成23年3月29日	兵庫県告示第372号
102030079	河原口 III	夢前町山之内	急傾斜地の崩壊	平成23年3月29日	兵庫県告示第372号
102030080	立船野(4) I	夢前町山之内	急傾斜地の崩壊	平成23年3月29日	兵庫県告示第372号
102030081	立船野(2) III	夢前町山之内	急傾斜地の崩壊	平成23年3月29日	兵庫県告示第372号
102030082	立船野(3) I	夢前町山之内	急傾斜地の崩壊	平成23年3月29日	兵庫県告示第372号
102030083	立船野(1) III	夢前町山之内	急傾斜地の崩壊	平成23年3月29日	兵庫県告示第372号
102030084	立船野(1) I	夢前町山之内	急傾斜地の崩壊	平成23年3月29日	兵庫県告示第372号
102030085	立船野 II	夢前町山之内	急傾斜地の崩壊	平成23年3月29日	兵庫県告示第372号
102030086	小畑(10) II	夢前町山之内	急傾斜地の崩壊	平成23年3月29日 平成30年3月30日改正	兵庫県告示第340号
102030087	小畑(9) II	夢前町山之内	急傾斜地の崩壊	平成23年3月29日	兵庫県告示第372号
102030088	小畑(8) II	夢前町山之内	急傾斜地の崩壊	平成23年3月29日 平成30年3月30日改正	兵庫県告示第340号
102030089	小畑(4) I	夢前町山之内	急傾斜地の崩壊	平成23年3月29日	兵庫県告示第372号
102030090	小畑(7) II	夢前町山之内	急傾斜地の崩壊	平成23年3月29日 平成30年3月30日改正	兵庫県告示第340号
102030091	小畑(1) I	夢前町山之内	急傾斜地の崩壊	平成23年3月29日	兵庫県告示第372号
102030092	小畑(6) II	夢前町山之内	急傾斜地の崩壊	平成23年3月29日	兵庫県告示第372号
102030093	小畑(2) I	夢前町山之内	急傾斜地の崩壊	平成23年3月29日	兵庫県告示第372号
102030094	小畑(4) II	夢前町山之内	急傾斜地の崩壊	平成23年3月29日	兵庫県告示第372号
102030095	小畑(3) II	夢前町山之内	急傾斜地の崩壊	平成23年3月29日	兵庫県告示第372号
102030096	小畑 III	夢前町山之内	急傾斜地の崩壊	平成23年3月29日	兵庫県告示第372号
102030097	小畑(3) I	夢前町山之内	急傾斜地の崩壊	平成23年3月29日	兵庫県告示第372号
102030098	小畑(2) II	夢前町山之内	急傾斜地の崩壊	平成23年3月29日 平成30年3月30日改正	兵庫県告示第340号

箇所番号	名称	指定の区域	土砂災害の原因となる自然現象	告示年月日	告示番号
102030166	杉之内Ⅰ	夢前町杉之内	急傾斜地の崩壊	平成23年3月29日	兵庫県告示第372号
102030167	荒神山(2)Ⅰ	夢前町杉之内	急傾斜地の崩壊	平成23年3月29日	兵庫県告示第372号
102030168	高長(5)Ⅲ	夢前町高長	急傾斜地の崩壊	平成23年3月29日	兵庫県告示第372号
102030169	高長(2)Ⅲ	夢前町高長	急傾斜地の崩壊	平成23年3月29日	兵庫県告示第372号
102030170	高長(4)Ⅲ	夢前町高長	急傾斜地の崩壊	平成23年3月29日	兵庫県告示第372号
102030171	高長(3)Ⅲ	夢前町高長	急傾斜地の崩壊	平成23年3月29日	兵庫県告示第372号
102030172	高長(1)Ⅰ	夢前町高長	急傾斜地の崩壊	平成23年3月29日	兵庫県告示第372号
102030173	高長(1)Ⅲ	夢前町高長	急傾斜地の崩壊	平成23年3月29日	兵庫県告示第372号
102030174	高長(3)Ⅱ	夢前町高長	急傾斜地の崩壊	平成30年3月30日改正 平成23年3月29日	兵庫県告示第340号 兵庫県告示第372号
102030175	高長(2)Ⅰ	夢前町高長	急傾斜地の崩壊	平成23年3月29日	兵庫県告示第372号
102030176	高長(2)Ⅱ	夢前町高長	急傾斜地の崩壊	平成23年3月29日	兵庫県告示第372号
102030177	高長(1)Ⅱ	夢前町高長	急傾斜地の崩壊	平成23年3月29日	兵庫県告示第372号
102030178	西村(2)Ⅰ	夢前町前之庄	急傾斜地の崩壊	平成23年3月29日	兵庫県告示第372号
102030179	前之庄(4)Ⅱ	夢前町前之庄	急傾斜地の崩壊	平成23年3月29日	兵庫県告示第372号
102030180	みどり丘Ⅱ	夢前町前之庄	急傾斜地の崩壊	平成23年3月29日	兵庫県告示第372号
102030181	西村(1)Ⅰ	夢前町前之庄	急傾斜地の崩壊	平成23年3月29日	兵庫県告示第372号
102030182	松之本Ⅱ	夢前町前之庄	急傾斜地の崩壊	平成23年3月29日	兵庫県告示第372号
102030183	松之本Ⅰ	夢前町前之庄	急傾斜地の崩壊	平成23年3月29日	兵庫県告示第372号
102030184	前之庄(1)Ⅰ	夢前町前之庄	急傾斜地の崩壊	平成23年3月29日	兵庫県告示第372号
102030185	諏訪Ⅲ	夢前町前之庄	急傾斜地の崩壊	平成23年3月29日	兵庫県告示第372号
102030186	三枝草(4)Ⅲ	夢前町前之庄	急傾斜地の崩壊	平成23年3月29日	兵庫県告示第372号
102030187	三枝草(3)Ⅲ	夢前町前之庄	急傾斜地の崩壊	平成23年3月29日	兵庫県告示第372号
102030188	三枝草(2)Ⅲ	夢前町前之庄	急傾斜地の崩壊	平成23年3月29日	兵庫県告示第372号
102030189	三枝草Ⅱ	夢前町前之庄	急傾斜地の崩壊	平成23年3月29日	兵庫県告示第372号
102030190	前之庄(3)Ⅱ	夢前町前之庄	急傾斜地の崩壊	平成23年3月29日	兵庫県告示第372号
102030191	前之庄(2)Ⅱ	夢前町前之庄	急傾斜地の崩壊	平成23年3月29日	兵庫県告示第372号
102030192	三枝草(1)Ⅲ	夢前町前之庄	急傾斜地の崩壊	平成23年3月29日	兵庫県告示第372号
102030193	前之庄(1)Ⅱ	夢前町前之庄	急傾斜地の崩壊	平成23年3月29日	兵庫県告示第372号
102030194	豊岡Ⅱ	夢前町前之庄	急傾斜地の崩壊	平成23年3月29日	兵庫県告示第372号
102030195	前之庄(2)Ⅰ	夢前町前之庄	急傾斜地の崩壊	平成23年3月29日	兵庫県告示第372号
102030196	諏訪Ⅱ	夢前町新庄	急傾斜地の崩壊	平成23年3月29日	兵庫県告示第372号
102030197	下垣内Ⅱ	夢前町新庄	急傾斜地の崩壊	平成23年3月29日	兵庫県告示第372号
102030198	下垣内Ⅰ	夢前町新庄	急傾斜地の崩壊	平成23年3月29日	兵庫県告示第372号
102030199	下垣内Ⅲ	夢前町新庄	急傾斜地の崩壊	平成23年3月29日	兵庫県告示第372号
102030200	西村Ⅰ	夢前町新庄	急傾斜地の崩壊	平成23年3月29日	兵庫県告示第372号
102030201	西村(3)Ⅱ	夢前町新庄	急傾斜地の崩壊	平成23年3月29日	兵庫県告示第372号
102030202	西村Ⅲ	夢前町新庄	急傾斜地の崩壊	平成23年3月29日	兵庫県告示第372号
102030203	西村(1)Ⅱ	夢前町新庄	急傾斜地の崩壊	平成23年3月29日	兵庫県告示第372号
102030204	西村(2)Ⅱ	夢前町新庄	急傾斜地の崩壊	平成23年3月29日	兵庫県告示第372号
102030205	峠Ⅲ	夢前町神種	急傾斜地の崩壊	平成23年3月29日	兵庫県告示第372号
102030206	峠(1)Ⅱ	夢前町神種	急傾斜地の崩壊	平成23年3月29日	兵庫県告示第372号
102030207	峠(2)Ⅱ	夢前町神種	急傾斜地の崩壊	平成23年3月29日	兵庫県告示第372号
102030208	峠(3)Ⅱ	夢前町神種	急傾斜地の崩壊	平成23年3月29日	兵庫県告示第372号
102030209	峠(4)Ⅱ	夢前町神種	急傾斜地の崩壊	平成23年3月29日	兵庫県告示第372号
102030210	峠(5)Ⅱ	夢前町神種	急傾斜地の崩壊	平成30年3月30日改正 平成23年3月29日	兵庫県告示第340号 兵庫県告示第372号
102030211	神種Ⅰ	夢前町神種	急傾斜地の崩壊	平成23年3月29日	兵庫県告示第372号
102030212	神種Ⅱ	夢前町神種	急傾斜地の崩壊	平成23年3月29日	兵庫県告示第372号
102030213	葛畑Ⅰ	夢前町野畑	急傾斜地の崩壊	平成23年3月29日	兵庫県告示第372号
102030214	葛畑Ⅱ	夢前町野畑	急傾斜地の崩壊	平成30年3月30日改正 平成23年3月29日	兵庫県告示第340号 兵庫県告示第372号
102030215	谷(1)Ⅱ	夢前町苜野	急傾斜地の崩壊	平成23年3月29日	兵庫県告示第372号
102030216	谷(2)Ⅱ	夢前町苜野	急傾斜地の崩壊	平成23年3月29日	兵庫県告示第372号
102030217	谷(3)Ⅱ	夢前町苜野	急傾斜地の崩壊	平成23年3月29日	兵庫県告示第372号
102030218	戸谷Ⅱ	夢前町苜野	急傾斜地の崩壊	平成30年3月30日改正 平成23年3月29日	兵庫県告示第340号 兵庫県告示第372号
102030219	戸谷(1)Ⅰ	夢前町苜野	急傾斜地の崩壊	平成23年3月29日	兵庫県告示第372号
102030220	戸谷(2)Ⅰ	夢前町苜野	急傾斜地の崩壊	平成23年3月29日	兵庫県告示第372号
102030221	河内(1)Ⅱ	夢前町苜野	急傾斜地の崩壊	平成23年3月29日	兵庫県告示第372号
102030222	河内Ⅲ	夢前町苜野	急傾斜地の崩壊	平成23年3月29日	兵庫県告示第372号
102030223	馬谷(2)Ⅰ	夢前町苜野	急傾斜地の崩壊	平成23年3月29日	兵庫県告示第372号
102030224	馬谷(1)Ⅰ	夢前町苜野	急傾斜地の崩壊	平成23年3月29日	兵庫県告示第372号
102030225	馬谷Ⅱ	夢前町苜野	急傾斜地の崩壊	平成23年3月29日	兵庫県告示第372号
102030226	中津田Ⅲ	夢前町苜野	急傾斜地の崩壊	平成23年3月29日	兵庫県告示第372号
102030227	文殿Ⅲ	夢前町苜野	急傾斜地の崩壊	平成23年3月29日	兵庫県告示第372号
102030228	文殿Ⅰ	夢前町苜野	急傾斜地の崩壊	平成23年3月29日	兵庫県告示第372号
102030229	荒神山(1)Ⅰ	夢前町前之庄	急傾斜地の崩壊	平成23年3月29日	兵庫県告示第372号
102030230	立船野(2)Ⅰ	夢前町山之内	急傾斜地の崩壊	平成23年3月29日	兵庫県告示第372号
102030231	坂根(3)Ⅱ	夢前町山之内	急傾斜地の崩壊	平成23年3月29日	兵庫県告示第372号
102030232	小畑(5)Ⅱ	夢前町山之内	急傾斜地の崩壊	平成23年3月29日	兵庫県告示第372号
102030233	野尻Ⅱ	夢前町古知之庄	急傾斜地の崩壊	平成30年3月30日	兵庫県告示第332号
102030235	護持(4)	夢前町護持	急傾斜地の崩壊	平成31年2月26日	兵庫県告示第161号
102030236	塚本(2)	夢前町菅生潤	急傾斜地の崩壊	平成31年2月26日	兵庫県告示第161号

箇所番号	名称	指定の区域	土砂災害の原因となる自然現象	告示年月日	告示番号
102030237	東荒木(2)	夢前町菅生潤	急傾斜地の崩壊	平成31年2月26日	兵庫県告示第161号
102030238	東荒木(3)	夢前町菅生潤	急傾斜地の崩壊	平成31年2月26日	兵庫県告示第161号
102040001	奥須加院(2)Ⅲ	香寺町須加院	急傾斜地の崩壊	平成20年10月31日	兵庫県告示第1088号
102040002	奥須加院(3)Ⅲ	香寺町須加院	急傾斜地の崩壊	平成20年10月31日	兵庫県告示第1088号
102040003	中須加院(2)Ⅲ	香寺町須加院	急傾斜地の崩壊	平成20年10月31日	兵庫県告示第1088号
102040004	須加院Ⅲ	香寺町須加院	急傾斜地の崩壊	平成20年10月31日	兵庫県告示第1088号
102040005	須加院Ⅱ	香寺町須加院	急傾斜地の崩壊	平成20年10月31日	兵庫県告示第1088号
102040006	中須加院(2)Ⅱ	香寺町須加院	急傾斜地の崩壊	平成20年10月31日	兵庫県告示第1088号
102040007	中須加院(1)Ⅱ	香寺町須加院	急傾斜地の崩壊	平成20年10月31日	兵庫県告示第1088号
102040008	相坂(1)Ⅰ	香寺町相坂	急傾斜地の崩壊	平成20年10月31日	兵庫県告示第1088号
102040009	相坂(2)Ⅰ	香寺町相坂	急傾斜地の崩壊	平成20年10月31日 平成28年2月28日改正 平成29年2月28日改正	兵庫県告示第183号
102040010	奥須加院(1)Ⅲ	香寺町須加院	急傾斜地の崩壊	平成20年10月31日	兵庫県告示第1088号
102040011	青葉台(1)(1)Ⅰ	香寺町須加院	急傾斜地の崩壊	平成20年10月31日	兵庫県告示第1088号
102040012	青葉台(2)(1)Ⅰ	香寺町須加院	急傾斜地の崩壊	平成20年10月31日	兵庫県告示第1088号
102040013	須加院(1)Ⅰ	香寺町須加院	急傾斜地の崩壊	平成20年10月31日	兵庫県告示第1088号
102040014	須加院(2)Ⅰ	香寺町須加院	急傾斜地の崩壊	平成20年10月31日	兵庫県告示第1088号
102040015	青葉台(2)(2)Ⅰ	香寺町須加院	急傾斜地の崩壊	平成20年10月31日	兵庫県告示第1088号
102040016	須加院Ⅰ	香寺町須加院	急傾斜地の崩壊	平成20年10月31日	兵庫県告示第1088号
102040017	青葉台(1)(2)Ⅰ	香寺町須加院	急傾斜地の崩壊	平成20年10月31日	兵庫県告示第1088号
102040018	奥須加院(1)Ⅰ	香寺町須加院	急傾斜地の崩壊	平成20年10月31日	兵庫県告示第1088号
102040019	須加院Ⅱ	香寺町須加院	急傾斜地の崩壊	平成20年10月31日	兵庫県告示第1088号
102040020	中須加院(1)Ⅲ	香寺町須加院	急傾斜地の崩壊	平成20年10月31日	兵庫県告示第1088号
102040021	口須加院(2)Ⅲ	香寺町須加院	急傾斜地の崩壊	平成20年10月31日	兵庫県告示第1088号
102040022	口須加院(2)Ⅰ	香寺町須加院	急傾斜地の崩壊	平成20年10月31日	兵庫県告示第1088号
102040023	青葉台(3)Ⅰ	香寺町須加院	急傾斜地の崩壊	平成20年10月31日	兵庫県告示第1088号
102040024	青葉台Ⅱ	香寺町須加院	急傾斜地の崩壊	平成20年10月31日	兵庫県告示第1088号
102040025	口須加院(1)Ⅲ	香寺町須加院	急傾斜地の崩壊	平成20年10月31日	兵庫県告示第1088号
102040026	谷山(3)Ⅱ	香寺町相坂	急傾斜地の崩壊	平成20年10月31日	兵庫県告示第1088号
102040027	谷山(1)Ⅱ	香寺町相坂	急傾斜地の崩壊	平成20年10月31日	兵庫県告示第1088号
102040028	谷山(2)Ⅱ	香寺町相坂	急傾斜地の崩壊	平成20年10月31日	兵庫県告示第1088号
102040029	谷山(1)Ⅰ	香寺町相坂	急傾斜地の崩壊	平成20年10月31日	兵庫県告示第1088号
102040030	谷山(2)Ⅰ	香寺町相坂	急傾斜地の崩壊	平成20年10月31日	兵庫県告示第1088号
102040031	相坂(2)Ⅱ	香寺町相坂	急傾斜地の崩壊	平成20年10月31日	兵庫県告示第1088号
102040032	中須加院Ⅰ	香寺町須加院	急傾斜地の崩壊	平成20年10月31日	兵庫県告示第1088号
102040033	相坂Ⅲ	香寺町相坂	急傾斜地の崩壊	平成20年10月31日	兵庫県告示第1088号
102040034	土師(2)Ⅲ	香寺町土師	急傾斜地の崩壊	平成20年10月31日	兵庫県告示第1088号
102040035	土師(1)Ⅲ	香寺町土師	急傾斜地の崩壊	平成20年10月31日	兵庫県告示第1088号
102040036	土師Ⅱ	香寺町土師	急傾斜地の崩壊	平成20年10月31日	兵庫県告示第1088号
102040037	矢田部Ⅲ	香寺町土師	急傾斜地の崩壊	平成20年10月31日 平成28年2月28日改正 平成29年2月28日改正	兵庫県告示第183号
102040038	溝口(1)Ⅰ	香寺町溝口	急傾斜地の崩壊	平成20年10月31日	兵庫県告示第1088号
102040039	恒屋Ⅰ	香寺町恒屋 神崎郡福崎町高橋	急傾斜地の崩壊	平成20年11月25日 平成29年2月28日改正	兵庫県告示第183号
102040040	中寺Ⅱ	香寺町恒屋	急傾斜地の崩壊	平成20年10月31日	兵庫県告示第1088号
102040041	南恒屋(2)Ⅲ	香寺町恒屋	急傾斜地の崩壊	平成20年10月31日	兵庫県告示第1088号
102040042	矢田部(1)Ⅰ	香寺町矢田部	急傾斜地の崩壊	平成20年10月31日	兵庫県告示第1088号
102040043	矢田部(2)Ⅰ	香寺町矢田部	急傾斜地の崩壊	平成20年10月31日	兵庫県告示第1088号
102040044	南恒屋(2)Ⅰ	香寺町恒屋	急傾斜地の崩壊	平成20年10月31日	兵庫県告示第1088号
102040045	南恒屋(1)Ⅰ	香寺町恒屋	急傾斜地の崩壊	平成20年10月31日	兵庫県告示第1088号
102040046	南恒屋(1)Ⅲ	香寺町恒屋	急傾斜地の崩壊	平成20年10月31日	兵庫県告示第1088号
102040047	北恒屋Ⅱ	香寺町恒屋	急傾斜地の崩壊	平成20年10月31日	兵庫県告示第1088号
102040048	恒屋Ⅱ	香寺町恒屋	急傾斜地の崩壊	平成20年10月31日	兵庫県告示第1088号
102040049	北恒屋(2)Ⅰ	香寺町恒屋	急傾斜地の崩壊	平成20年10月31日	兵庫県告示第1088号
102040050	北恒屋(1)Ⅰ	香寺町恒屋	急傾斜地の崩壊	平成20年10月31日	兵庫県告示第1088号
102040051	中村(5)Ⅱ	香寺町中村	急傾斜地の崩壊	平成20年10月31日	兵庫県告示第1088号
102040052	中村(3)Ⅲ	香寺町中村	急傾斜地の崩壊	平成20年10月31日	兵庫県告示第1088号
102040053	中村(1)Ⅰ	香寺町中村	急傾斜地の崩壊	平成20年10月31日	兵庫県告示第1088号
102040054	中村Ⅱ	香寺町中村	急傾斜地の崩壊	平成20年10月31日	兵庫県告示第1088号
102040055	中村(4)Ⅲ	香寺町中村	急傾斜地の崩壊	平成20年10月31日	兵庫県告示第1088号
102040056	中村(4)Ⅱ	香寺町恒屋	急傾斜地の崩壊	平成20年10月31日	兵庫県告示第1088号
102040057	中村(3)Ⅱ	香寺町中村	急傾斜地の崩壊	平成20年10月31日	兵庫県告示第1088号
102040058	中村(2)Ⅱ	香寺町中村	急傾斜地の崩壊	平成20年10月31日	兵庫県告示第1088号
102040059	中村(2)Ⅰ	香寺町中村	急傾斜地の崩壊	平成20年10月31日	兵庫県告示第1088号
102040060	中村(1)Ⅲ	香寺町中村	急傾斜地の崩壊	平成20年10月31日	兵庫県告示第1088号
102040061	中村(1)Ⅱ	香寺町中村	急傾斜地の崩壊	平成20年10月31日	兵庫県告示第1088号
102040062	中村(2)Ⅲ	香寺町中村	急傾斜地の崩壊	平成20年10月31日	兵庫県告示第1088号
102040063	久畑(2)Ⅲ	香寺町中村	急傾斜地の崩壊	平成20年10月31日	兵庫県告示第1088号
102040064	久畑(1)Ⅲ	香寺町久畑	急傾斜地の崩壊	平成20年10月31日	兵庫県告示第1088号
102040065	久畑Ⅱ	香寺町久畑	急傾斜地の崩壊	平成20年10月31日	兵庫県告示第1088号

箇所番号	名称	指定の区域	土砂災害の原因となる自然現象	告示年月日	告示番号
102040066	久畑 I	香寺町久畑	急傾斜地の崩壊	平成20年10月31日 平成28年2月28日改正 平成29年2月28日改正	兵庫県告示第183号
102040067	口須加院(1) I	香寺町須加院	急傾斜地の崩壊	平成20年10月31日	兵庫県告示第1088号
102040068	溝口(2) I	香寺町溝口	急傾斜地の崩壊	平成29年2月28日	兵庫県告示第176号
102050001	関e III	安富町関	急傾斜地の崩壊	平成21年9月4日 平成28年3月11日改正	兵庫県告示第251号
102050002	関j III	安富町関	急傾斜地の崩壊	平成21年9月4日	兵庫県告示第971号
102050003	関A I	安富町関	急傾斜地の崩壊	平成21年9月4日	兵庫県告示第971号
102050004	関k III	安富町関	急傾斜地の崩壊	平成21年9月4日	兵庫県告示第971号
102050005	関 I	安富町関	急傾斜地の崩壊	平成21年9月4日	兵庫県告示第971号
102050006	関b II	安富町関	急傾斜地の崩壊	平成21年9月4日	兵庫県告示第971号
102050007	関f III	安富町関	急傾斜地の崩壊	平成21年9月4日	兵庫県告示第971号
102050008	関g III	安富町関	急傾斜地の崩壊	平成21年9月4日	兵庫県告示第971号
102050009	関h III	安富町関	急傾斜地の崩壊	平成21年9月4日	兵庫県告示第971号
102050010	関I III	安富町関	急傾斜地の崩壊	平成21年9月4日	兵庫県告示第971号
102050011	栲原h III	安富町栲原	急傾斜地の崩壊	平成21年9月4日	兵庫県告示第971号
102050012	栲原g II	安富町栲原	急傾斜地の崩壊	平成21年9月4日	兵庫県告示第971号
102050013	栲原f III	安富町栲原	急傾斜地の崩壊	平成21年9月4日	兵庫県告示第971号
102050014	栲原e III	安富町栲原	急傾斜地の崩壊	平成21年9月4日	兵庫県告示第971号
102050015	栲原I III	安富町栲原	急傾斜地の崩壊	平成21年9月4日	兵庫県告示第971号
102050016	栲原a III	安富町栲原	急傾斜地の崩壊	平成21年9月4日	兵庫県告示第971号
102050017	栲原(1) II	安富町栲原	急傾斜地の崩壊	平成21年9月4日	兵庫県告示第971号
102050018	栲原o I	安富町栲原	急傾斜地の崩壊	平成21年9月4日	兵庫県告示第971号
102050019	栲原C II	安富町栲原	急傾斜地の崩壊	平成21年9月4日	兵庫県告示第971号
102050020	栲原n III	安富町栲原	急傾斜地の崩壊	平成21年9月4日 平成28年3月11日改正	兵庫県告示第251号
102050021	栲原B I	安富町栲原	急傾斜地の崩壊	平成21年9月4日	兵庫県告示第971号
102050022	栲原k III	安富町栲原	急傾斜地の崩壊	平成21年9月4日 平成28年3月11日改正	兵庫県告示第251号
102050023	栲原l III	安富町栲原	急傾斜地の崩壊	平成21年9月4日	兵庫県告示第971号
102050024	栲原m III	安富町栲原	急傾斜地の崩壊	平成21年9月4日 平成28年3月11日改正	兵庫県告示第251号
102050025	栲原c II	安富町栲原	急傾斜地の崩壊	平成21年9月4日	兵庫県告示第971号
102050026	栲原A II	安富町栲原	急傾斜地の崩壊	平成21年9月4日	兵庫県告示第971号
102050027	栲原d I	安富町栲原	急傾斜地の崩壊	平成21年9月4日	兵庫県告示第971号
102050028	栲原(2) I	安富町栲原	急傾斜地の崩壊	平成21年9月4日	兵庫県告示第971号
102050029	皆河G I	安富町皆河	急傾斜地の崩壊	平成21年9月4日	兵庫県告示第971号
102050030	末広d III	安富町皆河	急傾斜地の崩壊	平成21年9月4日	兵庫県告示第971号
102050031	皆河a I	安富町皆河	急傾斜地の崩壊	平成21年9月4日	兵庫県告示第971号
102050032	皆河A II	安富町皆河	急傾斜地の崩壊	平成21年9月4日	兵庫県告示第971号
102050033	皆河h I	安富町皆河	急傾斜地の崩壊	平成21年9月4日	兵庫県告示第971号
102050034	皆河b I	安富町皆河	急傾斜地の崩壊	平成21年9月4日	兵庫県告示第971号
102050035	皆河c I	安富町皆河	急傾斜地の崩壊	平成21年9月4日	兵庫県告示第971号
102050036	皆河B I	安富町皆河	急傾斜地の崩壊	平成21年9月4日	兵庫県告示第971号
102050037	行友 I	安富町皆河	急傾斜地の崩壊	平成21年9月4日	兵庫県告示第971号
102050038	皆河g III	安富町皆河	急傾斜地の崩壊	平成21年9月4日 平成28年3月11日改正	兵庫県告示第251号
102050039	皆河C II	安富町皆河	急傾斜地の崩壊	平成21年9月4日	兵庫県告示第971号
102050040	皆河D II	安富町皆河	急傾斜地の崩壊	平成21年9月4日	兵庫県告示第971号
102050041	皆河E I	安富町皆河	急傾斜地の崩壊	平成21年9月4日	兵庫県告示第971号
102050042	皆河F I	安富町皆河	急傾斜地の崩壊	平成21年9月4日	兵庫県告示第971号
102050043	皆河I III	安富町皆河	急傾斜地の崩壊	平成21年9月4日 平成28年3月11日改正	兵庫県告示第251号
102050044	皆河j III	安富町皆河	急傾斜地の崩壊	平成21年9月4日 平成28年3月11日改正	兵庫県告示第251号
102050045	皆河e I	安富町皆河	急傾斜地の崩壊	平成21年9月4日	兵庫県告示第971号
102050046	渡辺 I	安富町末広	急傾斜地の崩壊	平成21年9月4日	兵庫県告示第971号
102050047	末広e III	安富町末広	急傾斜地の崩壊	平成21年9月4日 平成28年3月11日改正	兵庫県告示第251号
102050048	末広b III	安富町末広	急傾斜地の崩壊	平成21年9月4日 平成28年3月11日改正	兵庫県告示第251号
102050049	長野A II	安富町末広	急傾斜地の崩壊	平成21年9月4日	兵庫県告示第971号
102050050	末広B II	安富町末広	急傾斜地の崩壊	平成21年9月4日	兵庫県告示第971号
102050051	末広j III	安富町末広	急傾斜地の崩壊	平成21年9月4日 平成28年3月11日改正	兵庫県告示第251号
102050052	末広k III	安富町末広	急傾斜地の崩壊	平成21年9月4日 平成28年3月11日改正	兵庫県告示第251号
102050053	末広I III	安富町末広	急傾斜地の崩壊	平成21年9月4日 平成28年3月11日改正	兵庫県告示第251号
102050054	末広h III	安富町末広	急傾斜地の崩壊	平成21年9月4日 平成28年3月11日改正	兵庫県告示第251号

箇所番号	名称	指定の区域	土砂災害の原因となる自然現象	告示年月日	告示番号
102050121	塩野 b III	安富町塩野	急傾斜地の崩壊	平成21年9月4日 平成28年3月11日改正	兵庫県告示第251号
102050122	植木野A I	安富町植木野	急傾斜地の崩壊	平成21年9月4日	兵庫県告示第971号
102050123	植木野 I	安富町植木野	急傾斜地の崩壊	平成21年9月4日	兵庫県告示第971号
102050124	植木野c III	安富町植木野	急傾斜地の崩壊	平成21年9月4日	兵庫県告示第971号
102050125	植木野b III	安富町植木野	急傾斜地の崩壊	平成21年9月4日	兵庫県告示第971号
102050126	植木野a III	安富町植木野	急傾斜地の崩壊	平成21年9月4日 平成28年3月11日改正	兵庫県告示第251号
102050127	三坂 I	安富町三坂	急傾斜地の崩壊	平成21年9月4日	兵庫県告示第971号
102050128	三坂b III	安富町三坂	急傾斜地の崩壊	平成21年9月4日 平成28年3月11日改正	兵庫県告示第251号
102050129	三坂f II	安富町三坂	急傾斜地の崩壊	平成21年9月4日	兵庫県告示第971号
102050130	三坂a III	安富町三坂	急傾斜地の崩壊	平成21年9月4日 平成28年3月11日改正	兵庫県告示第251号
102050131	三坂d II	安富町三坂	急傾斜地の崩壊	平成21年9月4日	兵庫県告示第971号
102050132	三坂e II	安富町三坂	急傾斜地の崩壊	平成21年9月4日	兵庫県告示第971号
102050133	瀬川a III	安富町瀬川	急傾斜地の崩壊	平成21年9月4日 平成28年3月11日改正	兵庫県告示第251号
102050134	瀬川b I	安富町瀬川	急傾斜地の崩壊	平成21年9月4日	兵庫県告示第971号
102050135	狭戸e III	安富町瀬川	急傾斜地の崩壊	平成21年9月4日 平成28年3月11日改正	兵庫県告示第251号
102050136	狭戸b II	安富町瀬川	急傾斜地の崩壊	平成21年9月4日	兵庫県告示第971号
102050137	瀬川 II	安富町瀬川	急傾斜地の崩壊	平成21年9月4日	兵庫県告示第971号
102050138	狭戸a II	安富町狭戸	急傾斜地の崩壊	平成21年9月4日	兵庫県告示第971号
102050139	狭戸f II	安富町狭戸	急傾斜地の崩壊	平成21年9月4日 平成28年3月11日改正	兵庫県告示第251号
102050140	狭戸A I	安富町狭戸	急傾斜地の崩壊	平成21年9月4日	兵庫県告示第971号
102050141	狭戸B I	安富町狭戸	急傾斜地の崩壊	平成21年9月4日	兵庫県告示第971号
102050142	狭戸d III	安富町狭戸	急傾斜地の崩壊	平成21年9月4日	兵庫県告示第971号
102050143	植木野a III (2)	安富町植木野	急傾斜地の崩壊	平成28年3月11日	兵庫県告示第245号
102050144	植木野a III (3)	安富町植木野	急傾斜地の崩壊	平成28年3月11日	兵庫県告示第245号
102050145	三坂 b III (2)	安富町三坂	急傾斜地の崩壊	平成28年3月11日	兵庫県告示第245号
112010019	北横内a III	たつの市神岡町北横内 林田町中構	急傾斜地の崩壊	平成20年8月29日	兵庫県告示第900号
117000020	西浜 (2) I	高砂市北浜町西浜 的形町の形	急傾斜地の崩壊	平成21年1月6日	兵庫県告示第17号
117000029	北脇 (2) I	高砂市北浜町北脇 大塩町	急傾斜地の崩壊	平成21年1月6日	兵庫県告示第17号
202010001	井ノ口川 I	林田町松山	土石流	平成20年12月12日	兵庫県告示第1251号
202010002	万竹竜谷川 I	林田町山田	土石流	平成20年12月12日	兵庫県告示第1251号
202010003	六九谷川 I	林田町六九谷	土石流	平成20年12月12日	兵庫県告示第1251号
202010004	高梨川 I	林田町八幡	土石流	平成20年12月12日	兵庫県告示第1251号
202010005	袋谷 I	林田町八幡	土石流	平成20年12月12日	兵庫県告示第1251号
202010006	六九谷左支溪 I	林田町六九谷	土石流	平成20年12月12日	兵庫県告示第1251号
202010007	六九谷 I	林田町六九谷	土石流	平成20年12月12日	兵庫県告示第1251号
202010008	六九谷右支溪 I	林田町六九谷	土石流	平成20年12月12日	兵庫県告示第1251号
202010009	上構 I	林田町上構	土石流	平成20年12月12日	兵庫県告示第1251号
202010010	長林第2 I	林田町大堤	土石流	平成20年12月12日	兵庫県告示第1251号
202010011	洞城川 I	林田町上伊勢	土石流	平成20年12月12日	兵庫県告示第1251号
202010012	柿ヶ谷 I	林田町上伊勢	土石流	平成20年12月12日	兵庫県告示第1251号
202010013	上出屋敷川 I	林田町下伊勢	土石流	平成20年12月12日	兵庫県告示第1251号
202010014	石倉西川 I	林田町下伊勢	土石流	平成20年12月12日	兵庫県告示第1251号
202010015	相野 I	西脇	土石流	平成20年12月12日	兵庫県告示第1251号
202010016	相野東谷 I	飾西	土石流	平成20年12月12日	兵庫県告示第1251号
202010017	山戸川 I	勝原区丁	土石流	平成20年12月12日	兵庫県告示第1251号
202010018	京見町川 I	広畑区京見町	土石流	平成20年12月12日	兵庫県告示第1251号
202010019	則直川 I	広畑区才・広畑	土石流	平成20年12月12日	兵庫県告示第1251号
202010020	才 I	広畑区才	土石流	平成20年12月12日	兵庫県告示第1251号
202010021	奥笹川 I	打越	土石流	平成20年12月12日	兵庫県告示第1251号
202010022	打越上谷 I	打越	土石流	平成20年12月12日	兵庫県告示第1251号
202010023	打越西谷 I	打越	土石流	平成20年12月12日	兵庫県告示第1251号
202010024	笹川 I	打越	土石流	平成20年12月12日	兵庫県告示第1251号
202010025	笹川第2 I	打越	土石流	平成20年12月12日	兵庫県告示第1251号
202010026	打越右奥谷 I	打越	土石流	平成20年12月12日	兵庫県告示第1251号
202010027	打越奥谷 I	打越	土石流	平成20年12月12日	兵庫県告示第1251号
202010028	打越奥南谷 I	打越	土石流	平成20年12月12日	兵庫県告示第1251号
202010029	奥新田川 I	白鳥台三丁目	土石流	平成20年12月12日	兵庫県告示第1251号
202010030	奥新田川第2 I	白鳥台三丁目	土石流	平成20年12月12日	兵庫県告示第1251号
202010031	奥新田川第3 I	白鳥台二丁目	土石流	平成20年12月12日	兵庫県告示第1251号
202010032	刀出川 I	書写	土石流	平成20年12月12日	兵庫県告示第1251号
202010033	刀出川第2 I	書写	土石流	平成20年12月12日	兵庫県告示第1251号
202010034	西飾西奥谷 I	相野	土石流	平成20年12月12日	兵庫県告示第1251号
202010035	赤坂谷 I	飾西	土石流	平成20年12月12日	兵庫県告示第1251号

箇所番号	名称	指定の区域	土砂災害の原因となる自然現象	告示年月日	告示番号
202010036	西飾南谷Ⅰ	飾西	土石流	平成20年12月12日	兵庫県告示第1251号
202010037	飾西台Ⅰ	飾西	土石流	平成20年12月12日	兵庫県告示第1251号
202010038	青山上池谷Ⅰ	青山	土石流	平成20年12月12日	兵庫県告示第1251号
202010039	西蒲田Ⅰ	広畑区西蒲田	土石流	平成20年12月12日	兵庫県告示第1251号
202010040	今宿Ⅰ	高岡新町	土石流	平成20年12月12日	兵庫県告示第1251号
202010041	東下手野川Ⅰ	高岡新町	土石流	平成20年12月12日	兵庫県告示第1251号
202010042	靱取川Ⅰ	広畑区蒲田	土石流	平成20年12月12日	兵庫県告示第1251号
202010043	靱取川第2Ⅰ	広畑区蒲田	土石流	平成20年12月12日	兵庫県告示第1251号
202010044	蒲田Ⅰ	広畑区蒲田	土石流	平成20年12月12日	兵庫県告示第1251号
202010045	下野川Ⅰ	広畑区蒲田	土石流	平成20年12月12日	兵庫県告示第1251号
202010046	西庄奥谷Ⅰ	高岡新町	土石流	平成20年12月12日	兵庫県告示第1251号
202010047	西庄Ⅰ	西庄	土石流	平成20年12月12日	兵庫県告示第1251号
202010048	井ノ口第2Ⅰ	岡田	土石流	平成20年12月12日	兵庫県告示第1251号
202010049	井ノ口左支溪Ⅰ	井ノ口	土石流	平成20年12月12日	兵庫県告示第1251号
202010050	井ノ口中谷Ⅰ	町坪	土石流	平成20年12月12日	兵庫県告示第1251号
202010051	井ノ口Ⅰ	町坪	土石流	平成20年12月12日	兵庫県告示第1251号
202010052	苔編第2Ⅰ	苔編	土石流	平成20年12月12日	兵庫県告示第1251号
202010053	苔編Ⅰ	苔編	土石流	平成20年12月12日	兵庫県告示第1251号
202010054	苔編西Ⅰ	苔編	土石流	平成20年12月12日	兵庫県告示第1251号
202010055	松山Ⅱ	林田町松山	土石流	平成20年12月12日	兵庫県告示第1251号
202010056	杉山第2Ⅱ	林田町松山	土石流	平成20年12月12日	兵庫県告示第1251号
202010057	上山田谷Ⅱ	林田町松山	土石流	平成20年12月12日	兵庫県告示第1251号
202010058	穴部川Ⅱ	林田町山田	土石流	平成20年12月12日	兵庫県告示第1251号
202010059	杉山中谷Ⅱ	林田町松山	土石流	平成20年12月12日	兵庫県告示第1251号
202010060	杉山第3Ⅱ	林田町松山	土石流	平成20年12月12日	兵庫県告示第1251号
202010061	山田Ⅱ	林田町山田	土石流	平成20年12月12日	兵庫県告示第1251号
202010062	松山第4Ⅱ	林田町松山	土石流	平成20年12月12日	兵庫県告示第1251号
202010063	佐見上谷Ⅱ	林田町奥佐見	土石流	平成20年12月12日	兵庫県告示第1251号
202010064	市場川Ⅱ	林田町六九谷	土石流	平成20年12月12日	兵庫県告示第1251号
202010065	鉢谷川Ⅱ	林田町林谷	土石流	平成20年12月12日	兵庫県告示第1251号
202010066	大堤川Ⅱ	林田町大堤	土石流	平成20年12月12日	兵庫県告示第1251号
202010067	大堤川第2Ⅱ	林田町大堤	土石流	平成31年3月29日改正	兵庫県告示第349号
202010068	大堤川第3Ⅱ	林田町大堤	土石流	平成20年12月12日	兵庫県告示第1251号
202010069	長林Ⅱ	林田町上伊勢	土石流	平成20年12月12日	兵庫県告示第1251号
202010070	上伊勢川Ⅱ	林田町上伊勢	土石流	平成20年12月12日	兵庫県告示第1251号
202010071	ハチヶ谷Ⅱ	林田町下伊勢	土石流	平成20年12月12日	兵庫県告示第1251号
202010072	堂ヶ谷Ⅱ	林田町下伊勢	土石流	平成20年12月12日	兵庫県告示第1251号
202010073	下伊勢川Ⅱ	林田町下伊勢	土石流	平成20年12月12日	兵庫県告示第1251号
202010074	伊勢南谷Ⅱ	林田町下伊勢	土石流	平成20年12月12日	兵庫県告示第1251号
202010075	伊勢奥南谷Ⅱ	林田町下伊勢	土石流	平成20年12月12日	兵庫県告示第1251号
202010076	伊勢奥谷Ⅱ	林田町下伊勢	土石流	平成20年12月12日	兵庫県告示第1251号
202010077	伊勢東谷Ⅱ	林田町下伊勢	土石流	平成20年12月12日	兵庫県告示第1251号
202010078	がん谷Ⅱ	石倉	土石流	平成20年12月12日	兵庫県告示第1251号
202010079	奥笹川第2Ⅱ	打越	土石流	平成20年12月12日	兵庫県告示第1251号
202010080	奥笹川第3Ⅱ	打越	土石流	平成20年12月12日	兵庫県告示第1251号
202010081	白鳥池南川Ⅱ	打越	土石流	平成20年12月12日	兵庫県告示第1251号
202010082	夢前台西Ⅱ	広畑区西蒲田	土石流	平成20年12月12日	兵庫県告示第1251号
202010083	大釜西奥谷Ⅱ	飾東町大釜	土石流	平成22年7月30日	兵庫県告示第790号
202010084	大釜西谷Ⅱ	飾東町大釜	土石流	平成22年7月30日	兵庫県告示第790号
202010085	小原川第2Ⅰ	飾東町小原	土石流	平成22年7月30日	兵庫県告示第790号
202010086	小原川Ⅰ	飾東町小原	土石流	平成22年7月30日	兵庫県告示第790号
202010087	飾東奥谷Ⅰ	飾東町小原	土石流	平成22年7月30日	兵庫県告示第790号
202010088	小原新Ⅰ	飾東町小原新	土石流	平成22年7月30日	兵庫県告示第790号
202010089	北野川Ⅰ	飾東町北野	土石流	平成22年7月30日	兵庫県告示第790号
202010090	清住Ⅰ	飾東町清住	土石流	平成22年7月30日	兵庫県告示第790号
202010091	佐良和川Ⅰ	飾東町佐良和	土石流	平成22年7月30日	兵庫県告示第790号
202010092	豊国川Ⅱ	飾東町豊国	土石流	平成22年7月30日	兵庫県告示第790号
202010093	庄川第2Ⅰ	飾東町豊国	土石流	平成22年7月30日	兵庫県告示第790号
202010094	庄川Ⅰ	飾東町豊国	土石流	平成22年7月30日	兵庫県告示第790号
202010095	下八重畑川Ⅰ	飾東町八重畑	土石流	平成22年7月30日	兵庫県告示第790号
202010096	九重畑川Ⅰ	飾東町八重畑	土石流	平成22年7月30日	兵庫県告示第790号
202010097	北野西川Ⅱ	飾東町八重畑	土石流	平成22年7月30日	兵庫県告示第790号
202010098	山崎谷川Ⅰ	飾東町山崎	土石流	平成22年7月30日	兵庫県告示第790号
202010099	飾東谷Ⅰ	飾東町山崎	土石流	平成22年7月30日	兵庫県告示第790号
202010100	佐土川Ⅱ	飾東町山崎	土石流	平成22年7月30日	兵庫県告示第790号
202010101	夕陽ヶ丘Ⅰ	飾東町夕陽ヶ丘	土石流	平成22年7月30日	兵庫県告示第790号
202010102	上高木谷Ⅱ	花田町高木	土石流	平成22年7月30日	兵庫県告示第790号
202010103	北宿川Ⅰ	別所町北宿	土石流	平成22年7月30日	兵庫県告示第790号
202010104	神谷北Ⅱ	豊富町豊富津熊	土石流	平成22年7月30日	兵庫県告示第790号
202010105	神谷Ⅱ	豊富町神谷	土石流	平成22年7月30日	兵庫県告示第790号
202010106	城山東谷Ⅰ	豊富町豊富太尾	土石流	平成22年7月30日	兵庫県告示第790号
202010107	金竹Ⅰ	豊富町御蔭金竹	土石流	平成22年7月30日	兵庫県告示第790号
202010108	林谷Ⅰ	豊富町御蔭サバ	土石流	平成22年7月30日	兵庫県告示第790号

箇所番号	名称	指定の区域	土砂災害の原因となる自然現象	告示年月日	告示番号
202010109	曾根坂Ⅰ	豊富町御蔭曾根	土石流	平成22年7月30日	兵庫県告示第790号
202010110	金竹東Ⅱ	豊富町御蔭金竹	土石流	平成22年7月30日	兵庫県告示第790号
202010111	金竹奥Ⅱ	豊富町御蔭金竹	土石流	平成22年7月30日	兵庫県告示第790号
202010112	生野谷Ⅱ	豊富町御蔭森田	土石流	平成22年7月30日	兵庫県告示第790号
202010113	奥池谷Ⅰ	山田町多田	土石流	平成22年7月30日	兵庫県告示第790号
202010114	西山田川Ⅰ	山田町西山田	土石流	平成22年7月30日	兵庫県告示第790号
202010115	デンボ山谷Ⅰ	山田町南山田	土石流	平成22年7月30日	兵庫県告示第790号
202010116	大谷第2Ⅱ	山田町南山田	土石流	平成22年7月30日	兵庫県告示第790号
202010117	大谷Ⅱ	山田町南山田	土石流	平成22年7月30日	兵庫県告示第790号
202010118	城見東谷Ⅰ	城見台	土石流	平成22年7月30日	兵庫県告示第790号
202010119	毛野川Ⅰ	六角	土石流	平成22年4月13日	兵庫県告示第458号
202010120	菅生川Ⅰ	菅生台	土石流	平成22年4月13日	兵庫県告示第458号
202010121	書写台三Ⅰ	書写台二丁目	土石流	平成22年4月13日	兵庫県告示第458号
202010122	円教川Ⅰ	書写	土石流	平成22年4月13日	兵庫県告示第458号
202010123	円教川第2Ⅰ	書写	土石流	平成22年4月13日	兵庫県告示第458号
202010124	西坂谷川Ⅰ	書写	土石流	平成22年4月13日	兵庫県告示第458号
202010125	東坂谷川Ⅰ	書写	土石流	平成22年4月13日	兵庫県告示第458号
202010126	東坂谷川左支溪Ⅰ	書写	土石流	平成22年4月13日	兵庫県告示第458号
202010127	東坂谷川第2Ⅰ	書写	土石流	平成22年4月13日	兵庫県告示第458号
202010128	北山川Ⅰ	御立北二丁目	土石流	平成22年4月13日	兵庫県告示第458号
202010129	北山川第2Ⅰ	御立北二丁目	土石流	平成22年4月13日	兵庫県告示第458号
202010130	御立川Ⅰ	御立東五丁目	土石流	平成22年4月13日	兵庫県告示第458号
202010131	田寺北谷Ⅰ	田寺東一丁目	土石流	平成22年4月13日	兵庫県告示第458号
202010132	田寺Ⅰ	田寺山手町	土石流	平成22年4月13日	兵庫県告示第458号
202010133	大野川Ⅰ	上大野七丁目	土石流	平成22年4月13日	兵庫県告示第458号
202010134	上大野Ⅰ	上大野七丁目	土石流	平成22年4月13日	兵庫県告示第458号
202010135	大野東川Ⅰ	上大野七丁目	土石流	平成22年4月13日	兵庫県告示第458号
202010136	奥平野川右支溪Ⅰ	北平野奥垣内	土石流	平成22年4月13日	兵庫県告示第458号
202010137	奥平野川Ⅰ	北平野奥垣内	土石流	平成22年4月13日	兵庫県告示第458号
202010138	奥平野川左支溪Ⅰ	北平野奥垣内	土石流	平成22年4月13日	兵庫県告示第458号
202010139	白国西川Ⅰ	白国五丁目	土石流	平成22年4月13日	兵庫県告示第458号
202010140	白国川Ⅰ	白国五丁目	土石流	平成22年4月13日	兵庫県告示第458号
202010141	白国川第2Ⅰ	白国四丁目	土石流	平成22年4月13日	兵庫県告示第458号
202010142	増位川Ⅰ	白国三丁目	土石流	平成22年4月13日	兵庫県告示第458号
202010143	増位川第2Ⅰ	白国三丁目	土石流	平成22年4月13日	兵庫県告示第458号
202010144	磯塚谷川Ⅰ	保城	土石流	平成22年4月13日	兵庫県告示第458号
202010145	磯塚谷川第2Ⅰ	砥堀	土石流	平成22年4月13日	兵庫県告示第458号
202010146	砥堀川Ⅰ	砥堀	土石流	平成22年4月13日	兵庫県告示第458号
202010147	砥堀川第2Ⅰ	砥堀	土石流	平成22年4月13日	兵庫県告示第458号
202010148	梅ヶ谷川Ⅰ	梅ヶ谷町	土石流	平成22年4月13日	兵庫県告示第458号
202010149	新在家本町六Ⅰ	新在家本町六丁目	土石流	平成22年4月13日	兵庫県告示第458号
202010150	地嶽谷Ⅰ	新在家本町六丁目	土石流	平成22年4月13日	兵庫県告示第458号
202010151	小坂山川Ⅰ	仁豊野	土石流	平成22年4月13日	兵庫県告示第458号
202010152	弥高谷Ⅰ	砥堀	土石流	平成22年4月13日	兵庫県告示第458号
202010153	砥堀奥谷Ⅰ	砥堀	土石流	平成22年4月13日	兵庫県告示第458号
202010154	寒法寺川Ⅱ	書写	土石流	平成22年4月13日	兵庫県告示第458号
202010155	西大寿台川Ⅱ	御立北三丁目	土石流	平成22年4月13日	兵庫県告示第458号
202010156	御立東川Ⅱ	御立東五丁目	土石流	平成22年4月13日	兵庫県告示第458号
202010157	大寿台南川Ⅱ	上大野三丁目	土石流	平成22年4月13日	兵庫県告示第458号
202010158	大野川支流Ⅱ	梅ヶ谷町	土石流	平成22年4月13日	兵庫県告示第458号
202010159	大谷川Ⅱ	砥堀	土石流	平成22年4月13日	兵庫県告示第458号
202010160	西庄北Ⅲ	西庄	土石流	平成22年4月13日	兵庫県告示第458号
202010161	小富士川Ⅰ	四郷町東阿保	土石流	平成22年3月30日	兵庫県告示第397号
202010162	東阿保谷Ⅰ	四郷町東阿保	土石流	平成22年3月30日	兵庫県告示第397号
202010163	東阿保中谷Ⅱ	四郷町東阿保	土石流	平成22年3月30日	兵庫県告示第397号
202010164	奥山Ⅱ	奥山	土石流	平成22年3月30日	兵庫県告示第397号
202010165	大島川Ⅰ	的形町の形	土石流	平成23年1月21日	兵庫県告示第53号
202010166	的形谷Ⅰ	的形町の形	土石流	平成22年3月30日	兵庫県告示第397号
202010167	阿保谷Ⅰ	四郷町東阿保	土石流	平成22年3月30日	兵庫県告示第397号
202010168	白浜第2Ⅰ	白浜町	土石流	平成22年3月30日	兵庫県告示第397号
202010169	白浜Ⅰ	白浜町	土石流	平成22年3月30日	兵庫県告示第397号
202010170	妻鹿川Ⅰ	飾磨区妻鹿	土石流	平成22年3月30日	兵庫県告示第397号
202010171	別所西谷Ⅰ	別所町佐土	土石流	平成22年3月30日	兵庫県告示第397号
202010172	大島北左川Ⅱ	別所町佐土	土石流	平成22年3月30日	兵庫県告示第397号
202010173	大島北右川Ⅱ	別所町佐土	土石流	平成22年3月30日	兵庫県告示第397号
202010174	本郷谷Ⅰ	四郷町本郷	土石流	平成22年3月30日	兵庫県告示第397号
202010175	北脇川Ⅰ	大塩町	土石流	平成23年1月21日	兵庫県告示第53号
202020001	真浦南川Ⅰ	家島町真浦	土石流	平成19年12月28日 平成28年2月5日改正	兵庫県告示第122号 兵庫県告示第1311号
202020002	新井川Ⅰ	家島町真浦	土石流	平成19年12月28日	兵庫県告示第1311号
202020003	新井東川Ⅰ	家島町真浦	土石流	平成19年12月28日 平成28年2月5日改正	兵庫県告示第122号
202020004	おもどり西川Ⅰ	家島町真浦	土石流	平成19年12月28日 平成28年2月5日改正	兵庫県告示第122号

箇所番号	名称	指定の区域	土砂災害の原因となる自然現象	告示年月日	告示番号
202020005	おもどり川 I	家島町真浦	土石流	平成19年12月28日	兵庫県告示第1311号
202020006	畑川 I	家島町真浦	土石流	平成19年12月28日	兵庫県告示第1311号
202020007	網手川 II	家島町真浦	土石流	平成19年12月28日	兵庫県告示第1311号
202020008	小田の間川 I	家島町宮	土石流	平成19年12月28日	兵庫県告示第1311号
202020009	堂崎西川 I	家島町真浦	土石流	平成19年12月28日	兵庫県告示第1311号
202020010	堂崎川 I	家島町真浦	土石流	平成19年12月28日	兵庫県告示第1311号
202020011	梅谷川 I	家島町真浦	土石流	平成19年12月28日	兵庫県告示第1311号
202020012	宮谷 I	家島町真浦	土石流	平成19年12月28日	兵庫県告示第1311号
202020013	中井谷川 I	家島町真浦	土石流	平成19年12月28日	兵庫県告示第1311号
202020014	野津ヶ浜川 I	家島町坊勢	土石流	平成19年12月28日	兵庫県告示第1311号
202020015	土岸川 II	家島町坊勢	土石流	平成19年12月28日	兵庫県告示第1311号
202020016	青井谷 I	家島町宮	土石流	平成19年12月28日	兵庫県告示第1311号
202020017	田ノ浜東川 I	家島町宮	土石流	平成19年12月28日	兵庫県告示第1311号
202020018	田ノ浜西川 I	家島町宮 (男鹿島)	土石流	平成19年12月28日	兵庫県告示第1311号
202020019	椎谷川 II	家島町宮	土石流	平成19年12月28日	兵庫県告示第1311号
202020020	田ノ浜川 II	家島町宮	土石流	平成19年12月28日	兵庫県告示第1311号
202020021	東尾友東川 I	家島町真浦	土石流	平成19年12月28日	兵庫県告示第1311号
202020022	東尾友西川 I	家島町真浦	土石流	平成19年12月28日	兵庫県告示第1311号
202030001	古瀬畑川 I	夢前町古瀬畑	土石流	平成23年3月1日	兵庫県告示第212号
202030002	小坪北谷 I	夢前町寺	土石流	平成23年3月1日	兵庫県告示第212号
202030003	塩田谷 I	夢前町塩田	土石流	平成23年3月1日	兵庫県告示第212号
202030004	塩田川 I	夢前町塩田	土石流	平成23年3月1日	兵庫県告示第212号
202030005	古知之庄川上谷 I	夢前町古知之庄	土石流	平成23年3月1日	兵庫県告示第212号
202030006	古知之庄川中谷 I	夢前町古知之庄	土石流	平成23年3月1日	兵庫県告示第212号
202030007	古知之庄川下谷 I	夢前町古知之庄	土石流	平成23年3月1日	兵庫県告示第212号
202030008	糸田上谷 I	夢前町糸田	土石流	平成23年3月1日	兵庫県告示第212号
202030009	野尻 I	夢前町糸田	土石流	平成23年3月1日	兵庫県告示第212号
202030010	糸田川南谷 I	夢前町糸田	土石流	平成23年3月1日	兵庫県告示第212号
202030011	糸田中谷 I	夢前町糸田	土石流	平成23年3月1日	兵庫県告示第212号
202030012	糸田下谷 I	夢前町糸田	土石流	平成23年3月1日	兵庫県告示第212号
202030013	上坂川 I	夢前町又坂	土石流	平成23年3月1日	兵庫県告示第212号
202030014	下又川 I	夢前町又坂	土石流	平成23年3月1日	兵庫県告示第212号
202030015	寺上谷 I	夢前町寺	土石流	平成23年3月1日	兵庫県告示第212号
202030016	下坪川 I	夢前町寺	土石流	平成23年3月1日	兵庫県告示第212号
202030017	未小坪川 I	夢前町寺	土石流	平成23年3月1日	兵庫県告示第212号
202030018	寺下谷 I	夢前町寺	土石流	平成23年3月1日	兵庫県告示第212号
202030019	大谷川上谷 I	夢前町護持	土石流	平成23年3月1日 平成31年2月26日改正	兵庫県告示第166号
202030020	中村奥谷 I	夢前町護持	土石流	平成23年3月1日	兵庫県告示第212号
202030021	大谷川下谷 I	夢前町護持	土石流	平成23年3月1日	兵庫県告示第212号
202030022	ユヤ谷川 I	夢前町護持	土石流	平成23年3月1日	兵庫県告示第212号
202030023	宗安川 I	夢前町護持	土石流	平成23年3月1日	兵庫県告示第212号
202030024	宗安奥谷 I	夢前町護持	土石流	平成23年3月1日	兵庫県告示第212号
202030025	荒木西谷 I	夢前町菅生潤	土石流	平成23年3月1日	兵庫県告示第212号
202030026	油押川 I	夢前町菅生潤	土石流	平成23年3月1日	兵庫県告示第212号
202030027	大村川上谷 I	夢前町菅生潤	土石流	平成23年3月1日	兵庫県告示第212号
202030028	大村川下谷 I	夢前町菅生潤	土石流	平成23年3月1日	兵庫県告示第212号
202030029	別車川上谷 I	夢前町菅生潤	土石流	平成23年3月1日	兵庫県告示第212号
202030030	別車川下谷 I	夢前町菅生潤	土石流	平成23年3月1日	兵庫県告示第212号
202030031	先村川中谷 I	夢前町宮置	土石流	平成23年3月1日	兵庫県告示第212号
202030032	先村川下谷 I	夢前町宮置	土石流	平成23年3月1日	兵庫県告示第212号
202030033	上中川 I	夢前町宮置	土石流	平成23年3月1日	兵庫県告示第212号
202030034	宮置上谷 I	夢前町宮置	土石流	平成23年3月1日	兵庫県告示第212号
202030035	置本川 I	夢前町宮置	土石流	平成23年3月1日	兵庫県告示第212号
202030036	置本川左谷 I	夢前町宮置	土石流	平成23年3月1日	兵庫県告示第212号
202030037	宮置下谷 I	夢前町置本	土石流	平成23年3月1日	兵庫県告示第212号
202030038	置本谷 I	夢前町置本	土石流	平成23年3月1日	兵庫県告示第212号
202030039	清水谷 I	夢前町置本	土石流	平成23年3月1日	兵庫県告示第212号
202030040	山富谷 I	夢前町書写	土石流	平成23年3月1日	兵庫県告示第212号
202030041	葛畑川 II	夢前町野畑	土石流	平成23年3月1日	兵庫県告示第212号
202030042	葛畑東谷 II	夢前町戸倉	土石流	平成23年3月1日	兵庫県告示第212号
202030043	戸倉谷 II	夢前町戸倉	土石流	平成23年3月1日	兵庫県告示第212号
202030044	糸田川北谷 II	夢前町糸田	土石流	平成23年3月1日	兵庫県告示第212号
202030045	小坪川 II	夢前町寺	土石流	平成23年3月1日	兵庫県告示第212号
202030046	古知之庄右谷 II	夢前町杉之内	土石流	平成23年3月1日	兵庫県告示第212号
202030047	小坪南谷 II	夢前町寺	土石流	平成23年3月1日	兵庫県告示第212号
202030048	護持谷 II	夢前町護持	土石流	平成23年3月1日	兵庫県告示第212号
202030049	芦田川 II	夢前町芦田	土石流	平成23年3月1日	兵庫県告示第212号
202030050	下塚本谷 II	夢前町塚本	土石流	平成23年3月1日	兵庫県告示第212号
202030051	御門谷 II	夢前町寺	土石流	平成23年3月1日	兵庫県告示第212号
202030052	寺谷 II	夢前町寺	土石流	平成23年3月1日	兵庫県告示第212号
202030053	先村川上谷 II	夢前町宮置	土石流	平成23年3月1日 平成31年2月26日改正	兵庫県告示第166号
202030054	突出川 I	夢前町山之内	土石流	平成23年3月29日	兵庫県告示第372号

箇所番号	名称	指定の区域	土砂災害の原因となる自然現象	告示年月日	告示番号
202030055	立船野谷Ⅰ	夢前町山之内	土石流	平成23年3月29日	兵庫県告示第372号
202030056	右船川南谷Ⅱ	夢前町山之内	土石流	平成23年3月29日	兵庫県告示第372号
202030057	右船川中谷Ⅱ	夢前町山之内	土石流	平成23年3月29日 平成30年3月30日改正	兵庫県告示第340号
202030058	右船川北谷Ⅱ	夢前町山之内	土石流	平成23年3月29日	兵庫県告示第372号
202030059	山之内Ⅰ	夢前町山之内	土石流	平成23年3月29日	兵庫県告示第372号
202030060	下山之内谷Ⅱ	夢前町山之内	土石流	平成23年3月29日	兵庫県告示第372号
202030061	上山之内谷Ⅱ	夢前町山之内	土石流	平成23年3月29日	兵庫県告示第372号
202030062	佐中南谷Ⅰ	夢前町山之内	土石流	平成23年3月29日	兵庫県告示第372号
202030063	佐中北谷Ⅱ	夢前町山之内	土石流	平成23年3月29日	兵庫県告示第372号
202030064	熊部東谷Ⅱ	夢前町山之内	土石流	平成23年3月29日	兵庫県告示第372号
202030065	熊部西谷Ⅱ	夢前町山之内	土石流	平成23年3月29日	兵庫県告示第372号
202030066	熊部川Ⅰ	夢前町山之内	土石流	平成23年3月29日	兵庫県告示第372号
202030067	奥河内川Ⅱ	夢前町山之内	土石流	平成23年3月29日	兵庫県告示第372号
202030068	寺河内川南谷Ⅱ	夢前町山之内	土石流	平成23年3月29日	兵庫県告示第372号
202030069	坂根中谷Ⅱ	夢前町山之内	土石流	平成23年3月29日	兵庫県告示第372号
202030070	坂根東谷Ⅱ	夢前町山之内	土石流	平成23年3月29日	兵庫県告示第372号
202030071	坂根上谷Ⅱ	夢前町山之内	土石流	平成23年3月29日	兵庫県告示第372号
202030072	坂根西谷Ⅱ	夢前町山之内	土石流	平成23年3月29日	兵庫県告示第372号
202030073	坂根川Ⅰ	夢前町山之内	土石流	平成23年3月29日 平成30年3月30日改正	兵庫県告示第340号
202030074	坂根北谷Ⅰ	夢前町山之内	土石流	平成23年3月29日	兵庫県告示第372号
202030075	寺河内川北谷Ⅰ	夢前町山之内	土石流	平成23年3月29日	兵庫県告示第372号
202030076	馬右谷Ⅱ	夢前町山之内	土石流	平成23年3月29日	兵庫県告示第372号
202030077	馬頭川下谷Ⅱ	夢前町山之内	土石流	平成23年3月29日	兵庫県告示第372号
202030078	馬頭Ⅱ	夢前町山之内	土石流	平成23年3月29日	兵庫県告示第372号
202030079	馬頭南谷Ⅱ	夢前町山之内	土石流	平成23年3月29日	兵庫県告示第372号
202030080	馬頭北谷Ⅱ	夢前町山之内	土石流	平成23年3月29日	兵庫県告示第372号
202030081	馬頭西谷Ⅱ	夢前町山之内	土石流	平成23年3月29日	兵庫県告示第372号
202030082	馬頭川上谷Ⅱ	夢前町山之内	土石流	平成23年3月29日	兵庫県告示第372号
202030083	馬頭川Ⅰ	夢前町山之内	土石流	平成23年3月29日	兵庫県告示第372号
202030084	小畑西下谷Ⅱ	夢前町山之内	土石流	平成23年3月29日	兵庫県告示第372号
202030085	小畑南下谷Ⅱ	夢前町山之内	土石流	平成23年3月29日	兵庫県告示第372号
202030086	小畑東下谷Ⅱ	夢前町山之内	土石流	平成23年3月29日	兵庫県告示第372号
202030087	小畑南谷Ⅱ	夢前町山之内	土石流	平成23年3月29日	兵庫県告示第372号
202030088	小畑西谷Ⅱ	夢前町山之内	土石流	平成23年3月29日	兵庫県告示第372号
202030089	小畑東谷Ⅱ	夢前町山之内	土石流	平成23年3月29日	兵庫県告示第372号
202030090	小畑北谷Ⅱ	夢前町山之内	土石流	平成23年3月29日	兵庫県告示第372号
202030091	小畑下谷Ⅱ	夢前町山之内	土石流	平成23年3月29日	兵庫県告示第372号
202030092	小畑中谷Ⅱ	夢前町山之内	土石流	平成23年3月29日	兵庫県告示第372号
202030093	上岡川下谷Ⅰ	夢前町杉之内	土石流	平成23年3月29日	兵庫県告示第372号
202030094	上岡川上谷Ⅱ	夢前町杉之内	土石流	平成23年3月29日	兵庫県告示第372号
202030095	杉之内谷Ⅰ	夢前町杉之内	土石流	平成23年3月29日	兵庫県告示第372号
202030096	杉之内中谷Ⅰ	夢前町杉之内	土石流	平成23年3月29日	兵庫県告示第372号
202030097	前之庄谷Ⅰ	夢前町杉之内	土石流	平成23年3月29日	兵庫県告示第372号
202030098	峠南東下谷Ⅱ	夢前町高長	土石流	平成23年3月29日	兵庫県告示第372号
202030099	高長谷Ⅰ	夢前町高長	土石流	平成23年3月29日	兵庫県告示第372号
202030100	高長川上谷Ⅰ	夢前町高長	土石流	平成23年3月29日	兵庫県告示第372号
202030101	高長川下谷Ⅰ	夢前町高長	土石流	平成23年3月29日	兵庫県告示第372号
202030102	峠南南谷Ⅱ	夢前町高長	土石流	平成23年3月29日	兵庫県告示第372号
202030103	峠南東谷Ⅱ	夢前町高長	土石流	平成23年3月29日	兵庫県告示第372号
202030104	峠南北谷Ⅱ	夢前町高長	土石流	平成23年3月29日	兵庫県告示第372号
202030105	峠南西谷Ⅱ	夢前町高長	土石流	平成23年3月29日	兵庫県告示第372号
202030106	峠南南下谷Ⅱ	夢前町高長	土石流	平成23年3月29日	兵庫県告示第372号
202030107	緑兵左谷Ⅰ	夢前町前之庄	土石流	平成23年3月29日	兵庫県告示第372号
202030108	緑兵右谷Ⅰ	夢前町前之庄	土石流	平成23年3月29日	兵庫県告示第372号
202030109	松之本谷Ⅰ	夢前町前之庄	土石流	平成23年3月29日	兵庫県告示第372号
202030110	松之本Ⅰ	夢前町前之庄	土石流	平成23年3月29日	兵庫県告示第372号
202030111	下野川Ⅱ	夢前町前之庄	土石流	平成23年3月29日	兵庫県告示第372号
202030112	明王川南谷Ⅱ	夢前町前之庄	土石流	平成23年3月29日	兵庫県告示第372号
202030113	明王川北谷Ⅰ	夢前町前之庄	土石流	平成23年3月29日	兵庫県告示第372号
202030114	三枝草南谷Ⅱ	夢前町前之庄	土石流	平成23年3月29日	兵庫県告示第372号
202030115	豊岡谷Ⅱ	夢前町前之庄	土石流	平成23年3月29日	兵庫県告示第372号
202030116	三枝草西谷Ⅱ	夢前町前之庄	土石流	平成23年3月29日	兵庫県告示第372号
202030117	三枝草東谷Ⅱ	夢前町前之庄	土石流	平成23年3月29日	兵庫県告示第372号
202030118	宮垣内川南谷Ⅱ	夢前町新庄	土石流	平成23年3月29日	兵庫県告示第372号
202030119	宮垣内川北谷Ⅰ	夢前町新庄	土石流	平成23年3月29日	兵庫県告示第372号
202030120	峠南下谷Ⅱ	夢前町神種	土石流	平成23年3月29日	兵庫県告示第372号
202030121	峠南上谷Ⅱ	夢前町神種	土石流	平成23年3月29日	兵庫県告示第372号
202030122	峠右谷Ⅱ	夢前町神種	土石流	平成23年3月29日	兵庫県告示第372号
202030123	峠中谷Ⅰ	夢前町神種	土石流	平成23年3月29日	兵庫県告示第372号
202030124	峠左谷Ⅱ	夢前町神種	土石流	平成23年3月29日	兵庫県告示第372号
202030125	峠北谷Ⅱ	夢前町神種	土石流	平成23年3月29日	兵庫県告示第372号
202030126	葛畑西谷Ⅱ	夢前町野畑	土石流	平成23年3月29日	兵庫県告示第372号

箇所番号	名称	指定の区域	土砂災害の原因となる自然現象	告示年月日	告示番号
202030127	峠谷Ⅱ	夢前町野畑	土石流	平成23年3月29日	兵庫県告示第372号
202030128	戸谷東谷Ⅱ	夢前町苜野	土石流	平成23年3月29日	兵庫県告示第372号
202030129	戸谷西谷Ⅱ	夢前町苜野	土石流	平成23年3月29日	兵庫県告示第372号
202030130	下戸谷Ⅱ	夢前町苜野	土石流	平成23年3月29日	兵庫県告示第372号
202030131	上戸谷Ⅱ	夢前町苜野	土石流	平成23年3月29日	兵庫県告示第372号
202030132	苜野谷Ⅱ	夢前町苜野	土石流	平成23年3月29日	兵庫県告示第372号
202030133	河内川中谷Ⅱ	夢前町苜野	土石流	平成23年3月29日	兵庫県告示第372号
202030134	河内川南谷Ⅱ	夢前町苜野	土石流	平成23年3月29日	兵庫県告示第372号
202030135	河内中谷Ⅱ	夢前町苜野	土石流	平成23年3月29日	兵庫県告示第372号
202030136	河内川北谷Ⅱ	夢前町苜野	土石流	平成23年3月29日	兵庫県告示第372号
202030137	文殿川下谷Ⅰ	夢前町苜野	土石流	平成23年3月29日	兵庫県告示第372号
202030138	馬谷川Ⅱ	夢前町苜野	土石流	平成23年3月29日	兵庫県告示第372号
202030139	文殿川中谷Ⅱ	夢前町苜野	土石流	平成23年3月29日	兵庫県告示第372号
202030140	文殿川上谷Ⅰ	夢前町苜野	土石流	平成23年3月29日	兵庫県告示第372号
202030141	馬中谷Ⅱ	夢前町山之内	土石流	平成23年3月29日	兵庫県告示第372号
202030142	小畑上谷Ⅱ	夢前町山之内	土石流	平成23年3月29日	兵庫県告示第372号
202030143	小畑北下谷Ⅱ	夢前町山之内	土石流	平成23年3月29日	兵庫県告示第372号
202030144	三枝草北谷Ⅱ	夢前町前之庄	土石流	平成30年3月30日改正	兵庫県告示第340号
202030145	上岡川中谷Ⅱ	夢前町杉之内	土石流	平成23年3月29日	兵庫県告示第372号
202030146	前之庄南谷Ⅰ	夢前町杉之内	土石流	平成26年4月22日	兵庫県告示第369号
202040001	相坂西ノ谷Ⅰ	香寺町相坂	土石流	平成20年10月31日	兵庫県告示第1088号
202040002	田野川Ⅰ	香寺町相坂	土石流	平成20年10月31日	兵庫県告示第1088号
202040003	相坂Ⅰ	香寺町相坂	土石流	平成20年10月31日	兵庫県告示第1088号
202040004	谷奥川Ⅰ	香寺町須加院	土石流	平成20年10月31日	兵庫県告示第1088号
202040005	鎌谷川Ⅰ	香寺町須加院	土石流	平成20年10月31日	兵庫県告示第1088号
202040006	鍵之谷川Ⅰ	香寺町須加院	土石流	平成20年10月31日	兵庫県告示第1088号
202040007	森谷川Ⅰ	香寺町須加院	土石流	平成20年10月31日	兵庫県告示第1088号
202040008	茶ノ木ヶ谷川Ⅰ	香寺町須加院	土石流	平成20年10月31日	兵庫県告示第1088号
202040009	親ノ倉川Ⅰ	香寺町須加院	土石流	平成20年10月31日	兵庫県告示第1088号
202040010	鍊金池谷Ⅰ	香寺町須加院	土石流	平成20年10月31日	兵庫県告示第1088号
202040011	恒屋川Ⅰ	香寺町恒屋	土石流	平成20年10月31日	兵庫県告示第1088号
202040012	威徳谷Ⅰ	香寺町中村	土石流	平成20年10月31日	兵庫県告示第1088号
202040013	中村左谷Ⅰ	香寺町中村	土石流	平成20年10月31日	兵庫県告示第1088号
202040014	北恒屋Ⅰ	香寺町恒屋	土石流	平成20年10月31日	兵庫県告示第1088号
202040015	地藏谷Ⅰ	香寺町恒屋	土石流	平成20年10月31日	兵庫県告示第1088号
202040016	奥木谷Ⅰ	香寺町恒屋	土石流	平成20年10月31日	兵庫県告示第1088号
202040017	大島谷Ⅰ	香寺町恒屋	土石流	平成20年10月31日	兵庫県告示第1088号
202040018	土師谷Ⅰ	香寺町土師	土石流	平成20年10月31日	兵庫県告示第1088号
202040019	屋田谷Ⅰ	香寺町行重	土石流	平成20年10月31日	兵庫県告示第1088号
202040020	北奥谷Ⅰ	香寺町矢田部	土石流	平成20年10月31日	兵庫県告示第1088号
202040021	鍊金の谷Ⅰ	香寺町田野	土石流	平成20年10月31日	兵庫県告示第1088号
202040022	南条谷川Ⅰ	香寺町相坂	土石流	平成20年10月31日	兵庫県告示第1088号
202040023	郷路川Ⅰ	香寺町須加院	土石流	平成20年10月31日	兵庫県告示第1088号
202040024	大門川Ⅰ	香寺町須加院	土石流	平成20年10月31日	兵庫県告示第1088号
202040025	流尾川Ⅰ	香寺町須加院	土石流	平成20年10月31日	兵庫県告示第1088号
202040026	的場上谷Ⅱ	香寺町久畑	土石流	平成20年10月31日	兵庫県告示第1088号
202040027	的場下谷Ⅱ	香寺町久畑	土石流	平成20年10月31日	兵庫県告示第1088号
202040028	久畑川Ⅱ	香寺町久畑	土石流	平成20年10月31日	兵庫県告示第1088号
202040029	飾夢谷Ⅱ	香寺町久畑	土石流	平成20年10月31日	兵庫県告示第1088号
202040030	竹の下谷Ⅱ	香寺町久畑	土石流	平成20年10月31日	兵庫県告示第1088号
202040031	中村右谷Ⅱ	香寺町中村	土石流	平成20年10月31日	兵庫県告示第1088号
202040032	垣内谷Ⅱ	香寺町中村	土石流	平成20年10月31日	兵庫県告示第1088号
202040033	両池谷Ⅱ	香寺町恒屋	土石流	平成20年10月31日	兵庫県告示第1088号
202040034	西相坂谷Ⅱ	香寺町相坂	土石流	平成20年10月31日	兵庫県告示第1088号
202040035	東谷山谷Ⅱ	香寺町相坂	土石流	平成20年10月31日	兵庫県告示第1088号
202040036	東相坂谷Ⅱ	香寺町相坂	土石流	平成20年10月31日	兵庫県告示第1088号
202040037	奥須加院川Ⅱ	香寺町須加院	土石流	平成20年10月31日	兵庫県告示第1088号
202040038	南恒内川Ⅱ	香寺町須加院	土石流	平成20年10月31日	兵庫県告示第1088号
202050001	三ヶ谷川Ⅰ	安富町関	土石流	平成21年9月4日	兵庫県告示第971号
202050002	壺ヶ谷川Ⅰ	安富町関	土石流	平成21年9月4日	兵庫県告示第971号
202050003	向イ川Ⅱ	安富町関	土石流	平成21年9月4日	兵庫県告示第971号
202050004	山の川Ⅰ	安富町関	土石流	平成21年9月4日	兵庫県告示第971号
202050005	柏山川Ⅱ	安富町関	土石流	平成21年9月4日	兵庫県告示第971号
202050006	杉垣内川Ⅰ	安富町栃原	土石流	平成21年9月4日	兵庫県告示第971号
202050007	口中山川Ⅱ	安富町栃原	土石流	平成21年9月4日	兵庫県告示第971号
202050008	滝谷川(1)Ⅰ	安富町栃原	土石流	平成21年9月4日	兵庫県告示第971号
202050009	矢谷川Ⅰ	安富町栃原	土石流	平成21年9月4日	兵庫県告示第971号
202050010	走尾川Ⅰ	安富町栃原	土石流	平成21年9月4日	兵庫県告示第971号
202050011	重光川Ⅰ	安富町皆河	土石流	平成21年9月4日	兵庫県告示第971号
202050012	中皆河川Ⅰ	安富町皆河	土石流	平成21年9月4日	兵庫県告示第971号
202050013	鶴ノ谷川Ⅰ	安富町皆河	土石流	平成21年9月4日	兵庫県告示第971号
202050014	横田川Ⅰ	安富町皆河	土石流	平成21年9月4日	兵庫県告示第971号
202050015	向山川Ⅱ	安富町皆河	土石流	平成21年9月4日	兵庫県告示第971号

箇所番号	名称	指定の区域	土砂災害の原因となる自然現象	告示年月日	告示番号
202050016	湯ノ山川Ⅱ	安富町皆河	土石流	平成21年9月4日	兵庫県告示第971号
202050017	一ノ谷川Ⅰ	安富町皆河	土石流	平成21年9月4日	兵庫県告示第971号
202050018	梅中川Ⅱ	安富町皆河	土石流	平成21年9月4日	兵庫県告示第971号
202050019	早粕川Ⅰ	安富町皆河	土石流	平成21年9月4日	兵庫県告示第971号
202050020	スオウ谷川Ⅱ	安富町皆河	土石流	平成21年9月4日	兵庫県告示第971号
202050021	菅谷川Ⅰ	安富町末広	土石流	平成21年9月4日	兵庫県告示第971号
202050022	スオウ谷川Ⅰ	安富町末広	土石流	平成21年9月4日	兵庫県告示第971号
202050023	滝谷川(2)Ⅰ	安富町末広	土石流	平成21年9月4日	兵庫県告示第971号
202050024	平井川Ⅰ	安富町末広	土石流	平成21年9月4日	兵庫県告示第971号
202050025	カツラ谷川Ⅰ	安富町末広	土石流	平成21年9月4日	兵庫県告示第971号
202050026	上垣内川Ⅰ	安富町末広	土石流	平成21年9月4日	兵庫県告示第971号
202050027	大河川Ⅰ	安富町名坂	土石流	平成21年9月4日	兵庫県告示第971号
202050028	下河川Ⅰ	安富町名坂	土石流	平成21年9月4日	兵庫県告示第971号
202050029	名坂川Ⅰ	安富町名坂	土石流	平成21年9月4日	兵庫県告示第971号
202050030	猿谷川Ⅰ	安富町名坂	土石流	平成21年9月4日	兵庫県告示第971号
202050031	大町川Ⅰ	安富町名坂	土石流	平成21年9月4日	兵庫県告示第971号
202050032	谷山川Ⅱ	安富町名坂	土石流	平成21年9月4日	兵庫県告示第971号
202050033	谷山川Ⅰ	安富町名坂	土石流	平成21年9月4日	兵庫県告示第971号
202050034	弥谷川Ⅰ	安富町名坂	土石流	平成21年9月4日	兵庫県告示第971号
202050035	東尾川Ⅰ	安富町安志	土石流	平成21年9月4日	兵庫県告示第971号
202050036	宮ノ谷川Ⅰ	安富町安志	土石流	平成21年9月4日	兵庫県告示第971号
202050037	弥ノ谷川Ⅰ	安富町安志	土石流	平成21年9月4日	兵庫県告示第971号
202050038	平谷川Ⅰ	安富町三森	土石流	平成21年9月4日	兵庫県告示第971号
202050039	大谷川Ⅱ	安富町三森	土石流	平成21年9月4日	兵庫県告示第971号
202050040	ヒゲガ谷川Ⅱ	安富町三森	土石流	平成21年9月4日	兵庫県告示第971号
202050041	春川Ⅰ	安富町三森	土石流	平成21年9月4日	兵庫県告示第971号
202050042	長野川Ⅰ	安富町長野	土石流	平成21年9月4日	兵庫県告示第971号
202050043	当田川Ⅰ	安富町安志	土石流	平成21年9月4日	兵庫県告示第971号
202050044	西ノ谷川Ⅱ	安富町長野	土石流	平成21年9月4日	兵庫県告示第971号
202050045	フジ谷川Ⅰ	安富町塩野	土石流	平成21年9月4日	兵庫県告示第971号
202050046	宮の下川Ⅰ	安富町塩野	土石流	平成21年9月4日	兵庫県告示第971号
202050047	植木野川Ⅰ	安富町植木野	土石流	平成21年9月4日	兵庫県告示第971号
202050048	大石原川Ⅰ	安富町植木野	土石流	平成21年9月4日	兵庫県告示第971号
202050049	柚谷川Ⅱ	安富町三坂	土石流	平成21年9月4日	兵庫県告示第971号
202050050	奥津畑川Ⅰ	安富町三坂	土石流	平成21年9月4日	兵庫県告示第971号
202050051	竹谷川Ⅱ	安富町瀬川	土石流	平成21年9月4日	兵庫県告示第971号
202050052	西山川Ⅰ	安富町狭戸	土石流	平成21年9月4日	兵庫県告示第971号
211000022	西牧(1)Ⅱ	加古川市志方町西牧 飾東町唐端新	土石流	平成20年7月4日	兵庫県告示第692号
211000033	西牧(2)Ⅲ	加古川市志方町西牧 飾東町唐端新	土石流	平成20年7月4日	兵庫県告示第692号
102010453	西蒲田(4)Ⅱ	姫路市広畑区西蒲田	急傾斜地の崩壊	平成31年3月29日	兵庫県告示第338号
221000019	天川右二Ⅰ	加西市大柳町 姫路市飾東町小原新	土石流	平成21年4月10日	兵庫県告示第467号
137000012	糸井(1)Ⅰ	揖保郡太子町糸井 姫路市勝原区朝日谷	急傾斜地の崩壊	平成19年6月19日	兵庫県告示714号
137000013	糸井(2)Ⅰ	揖保郡太子町糸井 姫路市網干区和久	急傾斜地の崩壊	平成19年6月19日	兵庫県告示714号
102020084	畑の原Ⅰ-2	姫路市家島町真浦	急傾斜地の崩壊	令和元年6月28日	兵庫県告示第179号
102020085	城山(4)Ⅰ-2	姫路市家島町真浦	急傾斜地の崩壊	令和元年6月28日	兵庫県告示第179号
102020086	右ノ浦(1)-2	姫路市家島町真浦	急傾斜地の崩壊	令和元年6月28日	兵庫県告示第179号
102020087	釜の上(3)Ⅰ-2	姫路市家島町宮	急傾斜地の崩壊	令和元年6月28日	兵庫県告示第179号
102050146	皆河BⅠ-2	姫路市安富町皆河	急傾斜地の崩壊	令和2年5月29日	兵庫県告示第593号
102050147	渡辺Ⅰ-2	姫路市安富町末広	急傾斜地の崩壊	令和2年5月29日	兵庫県告示第593号
102010454	多田Ⅱ	山田町多田	急傾斜地の崩壊	令和2年11月27日	兵庫県告示第1235号
102010455	豊富(1)Ⅱ	豊富町豊富	急傾斜地の崩壊	令和2年11月27日	兵庫県告示第1235号
102010456	佐良和Ⅱ	飾東町佐良和	急傾斜地の崩壊	令和2年11月27日	兵庫県告示第1235号
102010457	志吹Ⅰ-2	飾東町志吹	急傾斜地の崩壊	令和2年11月27日	兵庫県告示第1235号
102010458	八重畑Ⅰ-2	飾東町八重畑	急傾斜地の崩壊	令和2年11月27日	兵庫県告示第1235号
102010459	城見台(2)Ⅰ-2	城見台一丁目	急傾斜地の崩壊	令和2年11月27日	兵庫県告示第1235号
102010460	兼田(急)Ⅰ-2	兼田	急傾斜地の崩壊	令和3年2月26日	兵庫県告示第177号
102010461	兼田(急)Ⅰ-3	兼田	急傾斜地の崩壊	令和3年2月26日	兵庫県告示第177号
102010462	北八家(1)(急)	八家	急傾斜地の崩壊	令和3年2月26日	兵庫県告示第177号
102010463	木場西ノ町(1)(急)	木場	急傾斜地の崩壊	令和3年2月26日	兵庫県告示第177号
102010464	南山河(急)Ⅰ-2	的形町の形	急傾斜地の崩壊	令和3年2月26日	兵庫県告示第177号
102010465	北山河(急)Ⅰ-2	的形町の形	急傾斜地の崩壊	令和3年2月26日	兵庫県告示第177号
102010466	磯(急)Ⅰ-2	的形町の形	急傾斜地の崩壊	令和3年2月26日	兵庫県告示第177号
102010467	西飯屋(2)(急)	的形町の形	急傾斜地の崩壊	令和3年2月26日	兵庫県告示第177号
102010468	東山(2)Ⅱ	東山	急傾斜地の崩壊	令和3年2月26日	兵庫県告示第177号
202010176	坂元Ⅰ	四郷町坂元	土石流	令和3年2月26日	兵庫県告示第177号
102010479	書写台(3)Ⅰ	書写台一丁目	急傾斜地の崩壊	令和3年3月30日	兵庫県告示第384号
102010480	書写(6)Ⅰ	書写	急傾斜地の崩壊	令和3年3月30日	兵庫県告示第384号
102010481	北平野(4)Ⅰ	北平野二丁目、梅ヶ谷町	急傾斜地の崩壊	令和3年3月30日	兵庫県告示第384号
102010482	北新在家(5)Ⅱ	北新在家三丁目、梅ヶ谷町	急傾斜地の崩壊	令和3年3月30日	兵庫県告示第384号

箇所番号	名称	指定の区域	土砂災害の原因となる自然現象	告示年月日	告示番号
102010483	八代緑ヶ丘町 (1)	八代緑ヶ丘町、八代宮前町	急傾斜地の崩壊	令和3年3月30日	兵庫県告示第384号
102010484	西今宿 (3) I	西今宿六丁目	急傾斜地の崩壊	令和3年3月30日	兵庫県告示第384号
102010485	白国 (5) II	白国五丁目、白国	急傾斜地の崩壊	令和3年3月30日	兵庫県告示第384号
102010486	仁豊野 (1) II	仁豊野、香寺町須加院	急傾斜地の崩壊	令和3年3月30日	兵庫県告示第384号
102010487	青山 (4) I	青山	急傾斜地の崩壊	令和3年3月30日	兵庫県告示第384号
102010488	白国 (6) II	白国五丁目、白国	急傾斜地の崩壊	令和3年3月30日	兵庫県告示第384号
102010489	北新在家 (6) I	北新在家二丁目	急傾斜地の崩壊	令和3年3月30日	兵庫県告示第384号
102010490	北新在家 (7) I	北新在家二丁目、新在家本町六丁目	急傾斜地の崩壊	令和3年3月30日	兵庫県告示第384号
102010491	西蒲田 (5) III	西蒲田	急傾斜地の崩壊	令和3年3月30日	兵庫県告示第384号
102030239	馬谷 (3) II	夢前町筋野	急傾斜地の崩壊	令和3年3月30日	兵庫県告示第384号
102030240	松之本 (1) I	夢前町前之庄	急傾斜地の崩壊	令和3年3月30日	兵庫県告示第384号
102030241	みどり丘 (1) I	夢前町前之庄	急傾斜地の崩壊	令和3年3月30日	兵庫県告示第384号
102030242	荒神山 (3) I	夢前町前之庄	急傾斜地の崩壊	令和3年3月30日	兵庫県告示第384号
102050148	関c II	安富町関	急傾斜地の崩壊	令和3年3月30日	兵庫県告示第384号
102050149	末広o II	安富町末広	急傾斜地の崩壊	令和3年3月30日	兵庫県告示第384号
102010492	飾西(1)(1) I-2	飾西	急傾斜地の崩壊	令和3年3月30日	兵庫県告示第384号
102010493	青山(1) I-2	青山	急傾斜地の崩壊	令和3年3月30日	兵庫県告示第384号
102010494	石倉(1) I-2	石倉	急傾斜地の崩壊	令和3年3月30日	兵庫県告示第384号
102010495	砥堀(4) I-2	砥堀	急傾斜地の崩壊	令和3年3月30日	兵庫県告示第384号
102010496	岡町(1) I-2	岡町	急傾斜地の崩壊	令和3年3月30日	兵庫県告示第384号
102010497	山吹(1) I-2	山吹二丁目	急傾斜地の崩壊	令和3年3月30日	兵庫県告示第384号
202050053	当田川左支溪 I	安富町安志	土石流	令和3年3月30日	兵庫県告示第357号
302030001	坂根	夢前町山之内	地滑り	令和4年3月29日	兵庫県告示第408号

(2) 土砂災害特別警戒区域一覧

箇所番号	名称	指定の区域	土砂災害の原因となる自然現象	告示年月日	告示番号
102020003	寺の上 I	家島町真浦	急傾斜地の崩壊	平成28年2月5日	兵庫県告示第128号
102020006	御室寺 I	家島町真浦	急傾斜地の崩壊	平成28年2月5日	兵庫県告示第128号
102020007	奥 I	家島町真浦	急傾斜地の崩壊	平成28年2月5日	兵庫県告示第128号
102020008	山谷(1) I	家島町真浦	急傾斜地の崩壊	平成28年2月5日	兵庫県告示第128号
102020010	加賀山 I	家島町真浦	急傾斜地の崩壊	平成28年2月5日	兵庫県告示第128号
102020013	尻貝(2) I	家島町真浦	急傾斜地の崩壊	平成28年2月5日	兵庫県告示第128号
102020019	右ノ浦(2) I	家島町真浦	急傾斜地の崩壊	平成28年2月5日	兵庫県告示第128号
102020026	小網手1Ⅱ	家島町宮	急傾斜地の崩壊	平成29年1月31日	兵庫県告示第84号
102020039	破風(1) I	家島町宮	急傾斜地の崩壊	平成29年1月31日	兵庫県告示第84号
102020040	破風(2) I	家島町宮	急傾斜地の崩壊	平成29年1月31日	兵庫県告示第84号
102020041	小川 I	家島町宮	急傾斜地の崩壊	平成29年1月31日	兵庫県告示第84号
102020044	中山(1) I	家島町宮	急傾斜地の崩壊	平成29年1月31日	兵庫県告示第84号
102020045	ミトシロ(1) I	家島町宮	急傾斜地の崩壊	平成29年1月31日	兵庫県告示第84号
102020046	ミトシロ(2) I	家島町宮	急傾斜地の崩壊	平成29年1月31日	兵庫県告示第84号
102020050	井ノ谷(1) I	家島町宮	急傾斜地の崩壊	平成29年1月31日	兵庫県告示第84号
102020052	天神鼻Ⅱ	家島町宮	急傾斜地の崩壊	平成29年1月31日	兵庫県告示第84号
102020075	カヅラ I	家島町坊勢	急傾斜地の崩壊	平成30年3月30日	兵庫県告示第354号
102020080	西ノ浦Ⅱ	家島町坊勢	急傾斜地の崩壊	平成30年3月30日	兵庫県告示第354号
102020082	西島(2)Ⅲ	家島町真浦(西島)	急傾斜地の崩壊	平成30年3月30日	兵庫県告示第354号
102020083	西島(3)Ⅲ	家島町真浦(西島)	急傾斜地の崩壊	平成30年3月30日	兵庫県告示第354号
102030001	西戸倉 I	夢前町野畑	急傾斜地の崩壊	平成30年3月30日	兵庫県告示第353号
102030002	東戸倉 I	夢前町戸倉	急傾斜地の崩壊	平成30年3月30日	兵庫県告示第353号
102030003	奥護持(1) I	夢前町護持	急傾斜地の崩壊	平成31年2月26日	兵庫県告示第174号
102030004	奥護持(2) I	夢前町護持	急傾斜地の崩壊	平成31年2月26日	兵庫県告示第174号
102030005	宗安(1) I	夢前町護持	急傾斜地の崩壊	平成31年2月26日	兵庫県告示第174号
102030007	新在家(1) I	書写	急傾斜地の崩壊	平成31年2月26日	兵庫県告示第174号
102030008	中岡 I	夢前町寺	急傾斜地の崩壊	平成31年2月26日	兵庫県告示第174号
102030009	野尻 I	夢前町古知之庄	急傾斜地の崩壊	平成30年3月30日	兵庫県告示第353号
102030010	井ノ口(1) I	夢前町糸田	急傾斜地の崩壊	平成31年2月26日	兵庫県告示第174号
102030011	糸田(1) I	夢前町糸田	急傾斜地の崩壊	平成31年2月26日	兵庫県告示第174号
102030012	糸田(2) I	夢前町糸田	急傾斜地の崩壊	平成31年2月26日	兵庫県告示第174号
102030013	中村(1) I	夢前町宮置	急傾斜地の崩壊	平成31年2月26日	兵庫県告示第174号
102030016	新畑(1) I	夢前町置本	急傾斜地の崩壊	平成31年2月26日	兵庫県告示第174号
102030018	山富(1) I	夢前町山富	急傾斜地の崩壊	平成31年2月26日	兵庫県告示第174号
102030019	玉田 I	夢前町玉田	急傾斜地の崩壊	平成31年2月26日	兵庫県告示第174号
102030020	塩田(1) I	夢前町塩田	急傾斜地の崩壊	平成31年2月26日	兵庫県告示第174号
102030021	塩田(2) I	夢前町塩田	急傾斜地の崩壊	平成31年2月26日	兵庫県告示第174号
102030022	塩田 I	夢前町古知之庄	急傾斜地の崩壊	平成30年3月30日	兵庫県告示第353号
102030024	中村(2) I	夢前町宮置	急傾斜地の崩壊	平成31年2月26日	兵庫県告示第174号
102030025	置本東 I	夢前町置本	急傾斜地の崩壊	平成31年2月26日	兵庫県告示第174号
102030028	小坪 I	夢前町寺	急傾斜地の崩壊	平成31年2月26日	兵庫県告示第174号
102030029	塚本 I	夢前町塚本	急傾斜地の崩壊	平成31年2月26日	兵庫県告示第174号
102030030	宗安(2) I	夢前町護持	急傾斜地の崩壊	平成31年2月26日	兵庫県告示第174号
102030031	護持(1) I	夢前町護持	急傾斜地の崩壊	平成31年2月26日	兵庫県告示第174号
102030032	護持(2) I	夢前町護持	急傾斜地の崩壊	平成31年2月26日	兵庫県告示第174号
102030033	東荒木 I	夢前町菅生潤	急傾斜地の崩壊	平成31年2月26日	兵庫県告示第174号
102030034	潤 I	夢前町菅生潤	急傾斜地の崩壊	平成31年2月26日	兵庫県告示第174号
102030036	菅生小山(2) I	夢前町菅生潤	急傾斜地の崩壊	平成31年2月26日	兵庫県告示第174号
102030037	菅生小山(3) I	夢前町菅生潤	急傾斜地の崩壊	平成31年2月26日	兵庫県告示第174号
102030038	菅生小山(4) I	夢前町菅生潤	急傾斜地の崩壊	平成31年2月26日	兵庫県告示第174号
102030041	塩田Ⅱ	夢前町塩田	急傾斜地の崩壊	平成31年2月26日	兵庫県告示第174号
102030042	井ノ口Ⅱ	夢前町糸田	急傾斜地の崩壊	平成31年2月26日	兵庫県告示第174号
102030043	糸田Ⅱ	夢前町糸田	急傾斜地の崩壊	平成31年2月26日	兵庫県告示第174号
102030044	町村(1)Ⅱ	夢前町宮置	急傾斜地の崩壊	平成31年2月26日	兵庫県告示第174号
102030045	町村(2)Ⅱ	夢前町宮置	急傾斜地の崩壊	平成31年2月26日	兵庫県告示第174号
102030046	中村Ⅱ	夢前町宮置	急傾斜地の崩壊	平成31年2月26日	兵庫県告示第174号
102030049	大坪(2)Ⅱ	夢前町寺	急傾斜地の崩壊	平成31年2月26日	兵庫県告示第174号
102030050	小坪(1)Ⅱ	夢前町寺	急傾斜地の崩壊	平成31年2月26日	兵庫県告示第174号
102030052	東戸倉(1)Ⅱ	夢前町戸倉	急傾斜地の崩壊	平成30年3月30日	兵庫県告示第353号
102030053	東戸倉(2)Ⅱ	夢前町戸倉	急傾斜地の崩壊	平成30年3月30日	兵庫県告示第353号
102030054	護持(1)Ⅱ	夢前町護持	急傾斜地の崩壊	平成31年2月26日	兵庫県告示第174号
102030055	護持(2)Ⅱ	夢前町護持	急傾斜地の崩壊	平成31年2月26日	兵庫県告示第174号
102030057	又坂(1)Ⅲ	夢前町又坂	急傾斜地の崩壊	平成31年2月26日	兵庫県告示第174号
102030059	町村Ⅲ	夢前町宮置	急傾斜地の崩壊	平成31年2月26日	兵庫県告示第174号
102030061	玉田Ⅲ	夢前町玉田	急傾斜地の崩壊	平成31年2月26日	兵庫県告示第174号
102030062	大坪(1)Ⅲ	夢前町寺	急傾斜地の崩壊	平成31年2月26日	兵庫県告示第174号
102030063	大坪(2)Ⅲ	夢前町寺	急傾斜地の崩壊	平成31年2月26日	兵庫県告示第174号
102030065	小坪Ⅲ	夢前町寺	急傾斜地の崩壊	平成31年2月26日	兵庫県告示第174号

箇所番号	名称	指定の区域	土砂災害の原因となる自然現象	告示年月日	告示番号
102030221	河内(1)Ⅱ	夢前町筋野	急傾斜地の崩壊	平成30年3月30日	兵庫県告示第353号
102030222	河内Ⅲ	夢前町筋野	急傾斜地の崩壊	平成30年3月30日	兵庫県告示第353号
102030223	馬谷(2)Ⅰ	夢前町筋野	急傾斜地の崩壊	平成30年3月30日	兵庫県告示第353号
102030224	馬谷(1)Ⅰ	夢前町筋野	急傾斜地の崩壊	平成30年3月30日	兵庫県告示第353号
102030225	馬谷Ⅱ	夢前町筋野	急傾斜地の崩壊	平成30年3月30日	兵庫県告示第353号
102030226	中津田Ⅲ	夢前町筋野	急傾斜地の崩壊	平成30年3月30日	兵庫県告示第353号
102030227	文殿Ⅲ	夢前町筋野	急傾斜地の崩壊	平成30年3月30日	兵庫県告示第353号
102030228	文殿Ⅰ	夢前町筋野	急傾斜地の崩壊	平成30年3月30日	兵庫県告示第353号
102030229	荒神山(1)Ⅰ	夢前町前之庄	急傾斜地の崩壊	平成30年3月30日	兵庫県告示第353号
102030231	坂根(3)Ⅱ	夢前町山之内	急傾斜地の崩壊	平成30年3月30日	兵庫県告示第353号
102030233	野尻Ⅱ	夢前町古知之庄	急傾斜地の崩壊	平成30年3月30日	兵庫県告示第353号
102030235	護持(4)	夢前町護持	急傾斜地の崩壊	平成31年2月26日	兵庫県告示第174号
102030237	東荒木(2)	夢前町菅生澗	急傾斜地の崩壊	平成31年2月26日	兵庫県告示第174号
102030238	東荒木(3)	夢前町菅生澗	急傾斜地の崩壊	平成31年2月26日	兵庫県告示第174号
102040003	中須加院(2)Ⅲ	香寺町須加院	急傾斜地の崩壊	平成29年2月28日	兵庫県告示第193号
102040004	須加院Ⅲ	香寺町須加院	急傾斜地の崩壊	平成29年2月28日	兵庫県告示第193号
102040005	須加院Ⅱ	香寺町須加院	急傾斜地の崩壊	平成29年2月28日	兵庫県告示第193号
102040006	中須加院(2)Ⅱ	香寺町須加院	急傾斜地の崩壊	平成29年2月28日	兵庫県告示第193号
102040007	中須加院(1)Ⅱ	香寺町須加院	急傾斜地の崩壊	平成29年2月28日	兵庫県告示第193号
102040008	相坂(1)Ⅰ	香寺町相坂	急傾斜地の崩壊	平成29年2月28日	兵庫県告示第193号
102040009	相坂(2)Ⅰ	香寺町相坂	急傾斜地の崩壊	平成29年2月28日	兵庫県告示第193号
102040014	須加院(2)Ⅰ	香寺町須加院	急傾斜地の崩壊	平成29年2月28日	兵庫県告示第193号
102040018	奥須加院(1)Ⅰ	香寺町須加院	急傾斜地の崩壊	平成29年2月28日	兵庫県告示第193号
102040019	須加院Ⅱ	香寺町須加院	急傾斜地の崩壊	平成29年2月28日	兵庫県告示第193号
102040021	口須加院(2)Ⅲ	香寺町須加院	急傾斜地の崩壊	平成29年2月28日	兵庫県告示第193号
102040026	谷山(3)Ⅱ	香寺町相坂	急傾斜地の崩壊	平成29年2月28日	兵庫県告示第193号
102040027	谷山(1)Ⅱ	香寺町相坂	急傾斜地の崩壊	平成29年2月28日	兵庫県告示第193号
102040028	谷山(2)Ⅱ	香寺町相坂	急傾斜地の崩壊	平成29年2月28日	兵庫県告示第193号
102040029	谷山(1)Ⅰ	香寺町相坂	急傾斜地の崩壊	平成29年2月28日	兵庫県告示第193号
102040030	谷山(2)Ⅰ	香寺町相坂	急傾斜地の崩壊	平成29年2月28日	兵庫県告示第193号
102040032	中須加院Ⅰ	香寺町須加院	急傾斜地の崩壊	平成29年2月28日	兵庫県告示第193号
102040033	相坂Ⅲ	香寺町相坂	急傾斜地の崩壊	平成29年2月28日	兵庫県告示第193号
102040034	土師(2)Ⅲ	香寺町土師	急傾斜地の崩壊	平成29年2月28日	兵庫県告示第193号
102040035	土師(1)Ⅲ	香寺町土師	急傾斜地の崩壊	平成29年2月28日	兵庫県告示第193号
102040036	土師Ⅱ	香寺町土師	急傾斜地の崩壊	平成29年2月28日	兵庫県告示第193号
102040037	矢田部Ⅲ	香寺町土師	急傾斜地の崩壊	平成29年2月28日	兵庫県告示第193号
102040038	溝口(1)Ⅰ	香寺町溝口	急傾斜地の崩壊	平成29年2月28日	兵庫県告示第193号
102040039	恒屋Ⅰ	香寺町恒屋、 神崎郡福崎町高橋	急傾斜地の崩壊	平成29年2月28日	兵庫県告示第193号
102040040	中寺Ⅱ	香寺町恒屋	急傾斜地の崩壊	平成29年2月28日	兵庫県告示第193号
102040041	南恒屋(2)Ⅲ	香寺町恒屋	急傾斜地の崩壊	平成29年2月28日	兵庫県告示第193号
102040042	矢田部(1)Ⅰ	香寺町矢田部	急傾斜地の崩壊	平成29年2月28日	兵庫県告示第193号
102040043	矢田部(2)Ⅰ	香寺町矢田部	急傾斜地の崩壊	平成29年2月28日	兵庫県告示第193号
102040044	南恒屋(2)Ⅰ	香寺町恒屋	急傾斜地の崩壊	平成29年2月28日	兵庫県告示第193号
102040045	南恒屋(1)Ⅰ	香寺町恒屋	急傾斜地の崩壊	平成29年2月28日	兵庫県告示第193号
102040046	南恒屋(1)Ⅲ	香寺町恒屋	急傾斜地の崩壊	平成29年2月28日	兵庫県告示第193号
102040047	北恒屋Ⅱ	香寺町恒屋	急傾斜地の崩壊	平成29年2月28日	兵庫県告示第193号
102040048	恒屋Ⅱ	香寺町恒屋	急傾斜地の崩壊	平成29年2月28日	兵庫県告示第193号
102040049	北恒屋(2)Ⅰ	香寺町恒屋	急傾斜地の崩壊	平成29年2月28日	兵庫県告示第193号
102040050	北恒屋(1)Ⅰ	香寺町恒屋	急傾斜地の崩壊	平成29年2月28日	兵庫県告示第193号
102040051	中村(5)Ⅱ	香寺町中村	急傾斜地の崩壊	平成29年2月28日	兵庫県告示第193号
102040052	中村(3)Ⅲ	香寺町中村	急傾斜地の崩壊	平成29年2月28日	兵庫県告示第193号
102040053	中村(1)Ⅰ	香寺町中村	急傾斜地の崩壊	平成29年2月28日	兵庫県告示第193号
102040054	中村Ⅱ	香寺町中村	急傾斜地の崩壊	平成29年2月28日	兵庫県告示第193号
102040056	中村(4)Ⅱ	香寺町恒屋	急傾斜地の崩壊	平成29年2月28日	兵庫県告示第193号
102040057	中村(3)Ⅱ	香寺町中村	急傾斜地の崩壊	平成29年2月28日	兵庫県告示第193号
102040058	中村(2)Ⅱ	香寺町中村	急傾斜地の崩壊	平成29年2月28日	兵庫県告示第193号
102040059	中村(2)Ⅰ	香寺町中村	急傾斜地の崩壊	平成29年2月28日	兵庫県告示第193号
102040060	中村(1)Ⅲ	香寺町中村	急傾斜地の崩壊	平成29年2月28日	兵庫県告示第193号
102040061	中村(1)Ⅱ	香寺町中村	急傾斜地の崩壊	平成29年2月28日	兵庫県告示第193号
102040062	中村(2)Ⅲ	香寺町中村	急傾斜地の崩壊	平成29年2月28日	兵庫県告示第193号
102040063	久畑(2)Ⅲ	香寺町中村	急傾斜地の崩壊	平成29年2月28日	兵庫県告示第193号
102040064	久畑(1)Ⅲ	香寺町久畑	急傾斜地の崩壊	平成29年2月28日	兵庫県告示第193号
102040065	久畑Ⅱ	香寺町久畑	急傾斜地の崩壊	平成29年2月28日	兵庫県告示第193号
102040066	久畑Ⅰ	香寺町久畑	急傾斜地の崩壊	平成29年2月28日	兵庫県告示第193号
102040068	溝口(2)Ⅰ	香寺町溝口	急傾斜地の崩壊	平成29年2月28日	兵庫県告示第193号
102050001	関eⅢ	安富町関	急傾斜地の崩壊	平成28年3月11日	兵庫県告示第254号
102050020	朽原nⅢ	安富町朽原	急傾斜地の崩壊	平成28年3月11日	兵庫県告示第254号
102050022	朽原kⅢ	安富町朽原	急傾斜地の崩壊	平成28年3月11日	兵庫県告示第254号

箇所番号	名称	指定の区域	土砂災害の原因となる自然現象	告示年月日	告示番号
102050024	柘原mⅢ	安富町柘原	急傾斜地の崩壊	平成28年3月11日	兵庫県告示第254号
102050038	皆河gⅢ	安富町皆河	急傾斜地の崩壊	平成28年3月11日	兵庫県告示第254号
102050043	皆河IⅢ	安富町皆河	急傾斜地の崩壊	平成28年3月11日	兵庫県告示第254号
102050044	皆河jⅢ	安富町皆河	急傾斜地の崩壊	平成28年3月11日	兵庫県告示第254号
102050047	末広eⅢ	安富町末広	急傾斜地の崩壊	平成28年3月11日	兵庫県告示第254号
102050048	末広bⅢ	安富町末広	急傾斜地の崩壊	平成28年3月11日	兵庫県告示第254号
102050051	末広jⅢ	安富町末広	急傾斜地の崩壊	平成28年3月11日	兵庫県告示第254号
102050052	末広kⅢ	安富町末広	急傾斜地の崩壊	平成28年3月11日	兵庫県告示第254号
102050053	末広IⅢ	安富町末広	急傾斜地の崩壊	平成28年3月11日	兵庫県告示第254号
102050054	末広hⅢ	安富町末広	急傾斜地の崩壊	平成28年3月11日	兵庫県告示第254号
102050055	末広lⅢ	安富町末広	急傾斜地の崩壊	平成28年3月11日	兵庫県告示第254号
102050056	末広gⅢ	安富町末広	急傾斜地の崩壊	平成28年3月11日	兵庫県告示第254号
102050057	末広fⅢ	安富町末広	急傾斜地の崩壊	平成28年3月11日	兵庫県告示第254号
102050069	大町bⅢ	安富町名坂	急傾斜地の崩壊	平成28年3月11日	兵庫県告示第254号
102050104	春kⅢ	安富町三森	急傾斜地の崩壊	平成28年3月11日	兵庫県告示第254号
102050108	三森IⅡ	安富町三森	急傾斜地の崩壊	平成28年3月11日	兵庫県告示第254号
102050115	長野dⅢ	安富町長野	急傾斜地の崩壊	平成28年3月11日	兵庫県告示第254号
102050121	塩野bⅢ	安富町塩野	急傾斜地の崩壊	平成28年3月11日	兵庫県告示第254号
102050126	植木野aⅢ	安富町植木野	急傾斜地の崩壊	平成28年3月11日	兵庫県告示第254号
102050128	三坂bⅢ	安富町三坂	急傾斜地の崩壊	平成28年3月11日	兵庫県告示第254号
102050130	三坂aⅢ	安富町三坂	急傾斜地の崩壊	平成28年3月11日	兵庫県告示第254号
102050133	瀬川aⅢ	安富町瀬川	急傾斜地の崩壊	平成28年3月11日	兵庫県告示第254号
102050135	狭戸eⅢ	安富町瀬川	急傾斜地の崩壊	平成28年3月11日	兵庫県告示第254号
102050139	狭戸fⅡ	安富町狭戸	急傾斜地の崩壊	平成28年3月11日	兵庫県告示第254号
102050143	植木野aⅢ(2)	安富町植木野	急傾斜地の崩壊	平成28年3月11日	兵庫県告示第254号
102050144	植木野aⅢ(3)	安富町植木野	急傾斜地の崩壊	平成28年3月11日	兵庫県告示第254号
102050145	三坂bⅢ(2)	安富町三坂	急傾斜地の崩壊	平成28年3月11日	兵庫県告示第254号
117000020	西浜(2)Ⅰ	高砂市北浜町西浜、 的形町の形	急傾斜地の崩壊	平成31年2月26日	兵庫県告示第174号
202020001	真浦南川Ⅰ	家島町真浦	土石流	平成28年2月5日	兵庫県告示第128号
202020003	新井東川Ⅰ	家島町真浦	土石流	平成28年2月5日	兵庫県告示第128号
202020004	おもどり西川Ⅰ	家島町真浦	土石流	平成28年2月5日	兵庫県告示第128号
202020018	田ノ浜西川Ⅰ	家島町宮(男鹿島)	土石流	平成29年1月31日	兵庫県告示第84号
202030001	古瀬畑川Ⅰ	夢前町古瀬畑	土石流	平成31年2月26日	兵庫県告示第174号
202030008	糸田上谷Ⅰ	夢前町糸田	土石流	平成31年2月26日	兵庫県告示第174号
202030010	糸田川南谷Ⅰ	夢前町糸田	土石流	平成31年2月26日	兵庫県告示第174号
202030012	糸田下谷Ⅰ	夢前町糸田	土石流	平成31年2月26日	兵庫県告示第174号
202030019	大谷川上谷Ⅰ	夢前町護持	土石流	平成31年2月26日	兵庫県告示第174号
202030021	大谷川下谷Ⅰ	夢前町護持	土石流	平成31年2月26日	兵庫県告示第174号
202030029	別村川上谷Ⅰ	夢前町菅生潤	土石流	平成31年2月26日	兵庫県告示第174号
202030032	先村川下谷Ⅰ	夢前町宮置	土石流	平成31年2月26日	兵庫県告示第174号
202030034	宮置上谷Ⅰ	夢前町宮置	土石流	平成31年2月26日	兵庫県告示第174号
202030040	山富谷Ⅰ	夢前町書写	土石流	平成31年2月26日	兵庫県告示第174号
202030046	古知之庄右谷Ⅱ	夢前町杉之内	土石流	平成30年3月30日	兵庫県告示第353号
202030052	寺谷Ⅱ	夢前町寺	土石流	平成31年2月26日	兵庫県告示第174号
202030053	先村川上谷Ⅱ	夢前町宮置	土石流	平成31年2月26日	兵庫県告示第174号
202030054	突出川Ⅰ	夢前町山之内	土石流	平成30年3月30日	兵庫県告示第353号
202030057	右船川中谷Ⅱ	夢前町山之内	土石流	平成30年3月30日	兵庫県告示第353号
202030058	右船川北谷Ⅱ	夢前町山之内	土石流	平成30年3月30日	兵庫県告示第353号
202030059	山之内Ⅰ	夢前町山之内	土石流	平成30年3月30日	兵庫県告示第353号
202030060	下山之内谷Ⅱ	夢前町山之内	土石流	平成30年3月30日	兵庫県告示第353号
202030063	佐中北谷Ⅱ	夢前町山之内	土石流	平成30年3月30日	兵庫県告示第353号
202030065	熊部西谷Ⅱ	夢前町山之内	土石流	平成30年3月30日	兵庫県告示第353号
202030066	熊部川Ⅰ	夢前町山之内	土石流	平成30年3月30日	兵庫県告示第353号
202030069	坂根中谷Ⅱ	夢前町山之内	土石流	平成30年3月30日	兵庫県告示第353号
202030072	坂根西谷Ⅱ	夢前町山之内	土石流	平成30年3月30日	兵庫県告示第353号
202030073	坂根川Ⅰ	夢前町山之内	土石流	平成30年3月30日	兵庫県告示第353号
202030076	馬右谷Ⅱ	夢前町山之内	土石流	平成30年3月30日	兵庫県告示第353号
202030077	馬頭川下谷Ⅱ	夢前町山之内	土石流	平成30年3月30日	兵庫県告示第353号
202030080	馬頭北谷Ⅱ	夢前町山之内	土石流	平成30年3月30日	兵庫県告示第353号
202030081	馬頭西谷Ⅱ	夢前町山之内	土石流	平成30年3月30日	兵庫県告示第353号
202030082	馬頭川上谷Ⅱ	夢前町山之内	土石流	平成30年3月30日	兵庫県告示第353号
202030084	小畑西下谷Ⅱ	夢前町山之内	土石流	平成30年3月30日	兵庫県告示第353号
202030085	小畑南下谷Ⅱ	夢前町山之内	土石流	平成30年3月30日	兵庫県告示第353号
202030086	小畑東下谷Ⅱ	夢前町山之内	土石流	平成30年3月30日	兵庫県告示第353号
202030088	小畑西谷Ⅱ	夢前町山之内	土石流	平成30年3月30日	兵庫県告示第353号
202030089	小畑東谷Ⅱ	夢前町山之内	土石流	平成30年3月30日	兵庫県告示第353号
202030090	小畑北谷Ⅱ	夢前町山之内	土石流	平成30年3月30日	兵庫県告示第353号
202030092	小畑中谷Ⅱ	夢前町山之内	土石流	平成30年3月30日	兵庫県告示第353号

箇所番号	名称	指定の区域	土砂災害の原因となる自然現象	告示年月日	告示番号
202030100	高長川上谷Ⅰ	夢前町高長	土石流	平成30年3月30日	兵庫県告示第353号
202030105	峠南西谷Ⅱ	夢前町高長	土石流	平成30年3月30日	兵庫県告示第353号
202030114	三枝草南谷Ⅱ	夢前町前之庄	土石流	平成30年3月30日	兵庫県告示第353号
202030119	宮垣内川北谷Ⅰ	夢前町新庄	土石流	平成30年3月30日	兵庫県告示第353号
202030125	峠北谷Ⅱ	夢前町神種	土石流	平成30年3月30日	兵庫県告示第353号
202030126	葛畑西谷Ⅱ	夢前町野畑	土石流	平成30年3月30日	兵庫県告示第353号
202030129	戸谷西谷Ⅱ	夢前町蒔野	土石流	平成30年3月30日	兵庫県告示第353号
202030140	文殿川上谷Ⅰ	夢前町蒔野	土石流	平成30年3月30日	兵庫県告示第353号
202030141	馬中谷Ⅱ	夢前町山之内	土石流	平成30年3月30日	兵庫県告示第353号
202030143	小畑北下谷Ⅱ	夢前町山之内	土石流	平成30年3月30日	兵庫県告示第353号
202040001	相坂西ノ谷Ⅰ	香寺町相坂	土石流	平成29年2月28日	兵庫県告示第193号
202040009	親ノ倉川Ⅰ	香寺町須加院	土石流	平成29年2月28日	兵庫県告示第193号
202040028	久畑川Ⅱ	香寺町久畑	土石流	平成29年2月28日	兵庫県告示第193号
202040038	南恒内川Ⅱ	香寺町須加院	土石流	平成29年2月28日	兵庫県告示第193号
102010001	蒲田(1)(1)Ⅰ	姫路市広畑区蒲田	急傾斜地の崩壊	平成31年3月29日	兵庫県告示第365号
102010005	蒲田(3)(1)Ⅰ	姫路市広畑区蒲田	急傾斜地の崩壊	平成31年3月29日	兵庫県告示第365号
102010006	蒲田(4)(1)Ⅰ	姫路市広畑区蒲田	急傾斜地の崩壊	平成31年3月29日	兵庫県告示第365号
102010007	蒲田(5)(1)Ⅰ	姫路市広畑区蒲田	急傾斜地の崩壊	平成31年3月29日	兵庫県告示第365号
102010029	西蒲田(2)(1)Ⅰ	姫路市広畑区西蒲田	急傾斜地の崩壊	平成31年3月29日	兵庫県告示第365号
102010030	才(1)(1)Ⅰ	姫路市広畑区才	急傾斜地の崩壊	平成31年3月29日	兵庫県告示第365号
102010031	才(2)(1)Ⅰ	姫路市広畑区才	急傾斜地の崩壊	平成31年3月29日	兵庫県告示第365号
102010032	則直(1)Ⅰ	姫路市広畑区則直	急傾斜地の崩壊	平成31年3月29日	兵庫県告示第365号
102010033	大堤(1)Ⅰ	姫路市林田町大堤	急傾斜地の崩壊	平成31年3月29日	兵庫県告示第365号
102010034	奥佐見(1)(1)Ⅰ	姫路市林田町八幡	急傾斜地の崩壊	平成31年3月29日	兵庫県告示第365号
102010035	奥佐見(2)(1)Ⅰ	姫路市林田町奥佐見	急傾斜地の崩壊	平成31年3月29日	兵庫県告示第365号
102010036	上構(1)Ⅰ	姫路市林田町上構	急傾斜地の崩壊	平成31年3月29日	兵庫県告示第365号
102010037	上伊勢(1)(1)Ⅰ	姫路市林田町上伊勢	急傾斜地の崩壊	平成31年3月29日	兵庫県告示第365号
102010038	伊勢茶屋(1)Ⅰ	姫路市林田町下伊勢	急傾斜地の崩壊	平成31年3月29日	兵庫県告示第365号
102010044	熊見(1)Ⅰ	姫路市勝原区熊見	急傾斜地の崩壊	平成31年3月29日	兵庫県告示第365号
102010045	山戸(1)Ⅰ	姫路市勝原区山戸	急傾斜地の崩壊	平成31年3月29日	兵庫県告示第365号
102010047	和久(1)Ⅰ	姫路市網干区和久	急傾斜地の崩壊	平成31年3月29日	兵庫県告示第365号
102010065	林田(1)(1)Ⅰ	姫路市林田町林田	急傾斜地の崩壊	平成31年3月29日	兵庫県告示第365号
102010067	林谷(1)Ⅰ	姫路市林田町林谷	急傾斜地の崩壊	平成31年3月29日	兵庫県告示第365号
102010068	上伊勢(2)(1)Ⅰ	姫路市林田町上伊勢	急傾斜地の崩壊	平成31年3月29日	兵庫県告示第365号
102010080	蒲田(6)(1)Ⅰ	姫路市広畑区蒲田	急傾斜地の崩壊	平成31年3月29日	兵庫県告示第365号
102010081	蒲田(7)(1)Ⅰ	姫路市広畑区蒲田	急傾斜地の崩壊	平成31年3月29日	兵庫県告示第365号
102010082	蒲田(8)(1)Ⅰ	姫路市広畑区蒲田	急傾斜地の崩壊	平成31年3月29日	兵庫県告示第365号
102010083	蒲田(9)(1)Ⅰ	姫路市広畑区蒲田	急傾斜地の崩壊	平成31年3月29日	兵庫県告示第365号
102010090	丁(3)(1)Ⅰ	姫路市勝原区丁	急傾斜地の崩壊	平成31年3月29日	兵庫県告示第365号
102010091	下太田(2)(1)Ⅰ	姫路市勝原区下太田	急傾斜地の崩壊	平成31年3月29日	兵庫県告示第365号
102010105	蒲田(1)(1)Ⅱ	姫路市広畑区蒲田	急傾斜地の崩壊	平成31年3月29日	兵庫県告示第365号
102010106	松山(1)(1)Ⅱ	姫路市林田町松山	急傾斜地の崩壊	平成31年3月29日	兵庫県告示第365号
102010107	松山(2)(1)Ⅱ	姫路市林田町松山	急傾斜地の崩壊	平成31年3月29日	兵庫県告示第365号
102010108	上山下(1)Ⅱ	姫路市林田町松山	急傾斜地の崩壊	平成31年3月29日	兵庫県告示第365号
102010109	本山台(1)Ⅱ	姫路市林田町山田	急傾斜地の崩壊	平成31年3月29日	兵庫県告示第365号
102010110	葛籠谷(1)Ⅱ	姫路市林田町山田	急傾斜地の崩壊	平成31年3月29日	兵庫県告示第365号
102010111	大堤(1)(1)Ⅱ	姫路市林田町大堤	急傾斜地の崩壊	平成31年3月29日	兵庫県告示第365号
102010112	大堤(2)(1)Ⅱ	姫路市林田町大堤	急傾斜地の崩壊	平成31年3月29日	兵庫県告示第365号
102010113	大堤(3)(1)Ⅱ	姫路市林田町大堤	急傾斜地の崩壊	平成31年3月29日	兵庫県告示第365号
102010114	奥佐見(1)(1)Ⅱ	姫路市林田町奥佐見	急傾斜地の崩壊	平成31年3月29日	兵庫県告示第365号
102010115	奥佐見(2)(1)Ⅱ	姫路市林田町奥佐見	急傾斜地の崩壊	平成31年3月29日	兵庫県告示第365号
102010116	奥佐見(3)(1)Ⅱ	姫路市林田町奥佐見	急傾斜地の崩壊	平成31年3月29日	兵庫県告示第365号
102010117	奥佐見(4)(1)Ⅱ	姫路市林田町奥佐見	急傾斜地の崩壊	平成31年3月29日	兵庫県告示第365号
102010118	八幡(1)Ⅱ	姫路市林田町八幡	急傾斜地の崩壊	平成31年3月29日	兵庫県告示第365号
102010119	六九谷(1)(1)Ⅱ	姫路市林田町六九谷	急傾斜地の崩壊	平成31年3月29日	兵庫県告示第365号
102010120	六九谷(2)(1)Ⅱ	姫路市林田町六九谷	急傾斜地の崩壊	平成31年3月29日	兵庫県告示第365号
102010121	六九谷(3)(1)Ⅱ	姫路市林田町六九谷	急傾斜地の崩壊	平成31年3月29日	兵庫県告示第365号
102010122	六九谷(4)(1)Ⅱ	姫路市林田町六九谷	急傾斜地の崩壊	平成31年3月29日	兵庫県告示第365号
102010123	岡本(1)Ⅱ	姫路市林田町口佐見	急傾斜地の崩壊	平成31年3月29日	兵庫県告示第365号
102010124	中構(1)(1)Ⅱ	姫路市林田町中構	急傾斜地の崩壊	平成31年3月29日	兵庫県告示第365号
102010125	上伊勢(1)(1)Ⅱ	姫路市林田町下伊勢	急傾斜地の崩壊	平成31年3月29日	兵庫県告示第365号
102010126	下伊勢(2)(1)Ⅱ	姫路市林田町下伊勢	急傾斜地の崩壊	平成31年3月29日	兵庫県告示第365号
102010140	蒲田(2)(1)Ⅱ	姫路市広畑区蒲田	急傾斜地の崩壊	平成31年3月29日	兵庫県告示第365号
102010142	蒲田(4)(1)Ⅱ	姫路市広畑区蒲田	急傾斜地の崩壊	平成31年3月29日	兵庫県告示第365号
102010143	丁(1)Ⅱ	姫路市勝原区丁	急傾斜地の崩壊	平成31年3月29日	兵庫県告示第365号
102010148	西蒲田(1)(1)Ⅲ	姫路市広畑区西蒲田	急傾斜地の崩壊	平成31年3月29日	兵庫県告示第365号
102010161	西夢前台(1)Ⅲ	姫路市広畑区西蒲田	急傾斜地の崩壊	平成31年3月29日	兵庫県告示第365号
102010162	西蒲田(3)(1)Ⅲ	姫路市広畑区西蒲田	急傾斜地の崩壊	平成31年3月29日	兵庫県告示第365号
102010163	蒲田(1)Ⅲ	姫路市広畑区蒲田	急傾斜地の崩壊	平成31年3月29日	兵庫県告示第365号

箇所番号	名称	指定の区域	土砂災害の原因となる自然現象	告示年月日	告示番号
102010164	才(1)Ⅲ	姫路市広畑区才	急傾斜地の崩壊	平成31年3月29日	兵庫県告示第365号
102010165	熊見(1)Ⅲ	姫路市広畑区京見町	急傾斜地の崩壊	平成31年3月29日	兵庫県告示第365号
102010366	松山(1)Ⅲ	姫路市林田町松山	急傾斜地の崩壊	平成31年3月29日	兵庫県告示第365号
102010367	松山(2)Ⅲ	姫路市林田町松山	急傾斜地の崩壊	平成31年3月29日	兵庫県告示第365号
102010368	本村Ⅲ	姫路市林田町松山	急傾斜地の崩壊	平成31年3月29日	兵庫県告示第365号
102010369	松山(3)Ⅲ	姫路市林田町松山	急傾斜地の崩壊	平成31年3月29日	兵庫県告示第365号
102010372	六九谷(1)Ⅲ	姫路市林田町六九谷	急傾斜地の崩壊	平成31年3月29日	兵庫県告示第365号
102010373	大堤(1)Ⅲ	姫路市林田町大堤	急傾斜地の崩壊	平成31年3月29日	兵庫県告示第365号
102010374	大堤(2)Ⅲ	姫路市林田町大堤	急傾斜地の崩壊	平成31年3月29日	兵庫県告示第365号
102010375	六九谷(2)Ⅲ	姫路市林田町六九谷	急傾斜地の崩壊	平成31年3月29日	兵庫県告示第365号
102010376	上構Ⅲ	姫路市林田町六九谷	急傾斜地の崩壊	平成31年3月29日	兵庫県告示第365号
102010377	下伊勢(1)Ⅲ	姫路市林田町下伊勢	急傾斜地の崩壊	平成31年3月29日	兵庫県告示第365号
102010378	下伊勢(2)Ⅲ	姫路市林田町下伊勢	急傾斜地の崩壊	平成31年3月29日	兵庫県告示第365号
102010453	西蒲田(4)Ⅱ	姫路市広畑区西蒲田	急傾斜地の崩壊	平成31年3月29日	兵庫県告示第365号
112010019	北横内aⅢ	たつの市神岡町北横内、 姫路市林田町中構	急傾斜地の崩壊	平成31年3月29日	兵庫県告示第366号
202010003	六九谷川Ⅰ	姫路市林田町六九谷	土石流	平成31年3月29日	兵庫県告示第365号
202010005	袋谷Ⅰ	姫路市林田町八幡	土石流	平成31年3月29日	兵庫県告示第365号
202010006	六九谷左支溪Ⅰ	姫路市林田町六九谷	土石流	平成31年3月29日	兵庫県告示第365号
202010009	上構Ⅰ	姫路市林田町上構	土石流	平成31年3月29日	兵庫県告示第365号
202010010	長林第2Ⅰ	姫路市林田町大堤	土石流	平成31年3月29日	兵庫県告示第365号
202010012	柿ヶ谷Ⅰ	姫路市林田町上伊勢	土石流	平成31年3月29日	兵庫県告示第365号
202010017	山戸川Ⅰ	姫路市勝原区丁	土石流	平成31年3月29日	兵庫県告示第365号
202010039	西蒲田Ⅰ	姫路市広畑区西蒲田	土石流	平成31年3月29日	兵庫県告示第365号
202010056	杉山第2Ⅱ	姫路市林田町松山	土石流	平成31年3月29日	兵庫県告示第365号
202010062	松山第4Ⅱ	姫路市林田町松山	土石流	平成31年3月29日	兵庫県告示第365号
202010066	大堤川Ⅱ	姫路市林田町大堤	土石流	平成31年3月29日	兵庫県告示第365号
202010067	大堤川第2Ⅱ	姫路市林田町大堤	土石流	平成31年3月29日	兵庫県告示第365号
202010069	長林Ⅱ	姫路市林田町上伊勢	土石流	平成31年3月29日	兵庫県告示第365号
202010072	堂ヶ谷Ⅱ	姫路市林田町下伊勢	土石流	平成31年3月29日	兵庫県告示第365号
202010073	下伊勢川Ⅱ	姫路市林田町下伊勢	土石流	平成31年3月29日	兵庫県告示第365号
202010074	伊勢南谷Ⅱ	姫路市林田町下伊勢	土石流	平成31年3月29日	兵庫県告示第365号
202010077	伊勢東谷Ⅱ	姫路市林田町下伊勢	土石流	平成31年3月29日	兵庫県告示第365号
202010082	夢前台西Ⅱ	姫路市広畑区西蒲田	土石流	平成31年3月29日	兵庫県告示第365号
102020001	畑の原Ⅰ	姫路市家島町真浦	急傾斜地の崩壊	令和元年6月28日	兵庫県告示第184号
102020005	畑(2)Ⅰ	姫路市家島町真浦	急傾斜地の崩壊	令和元年6月28日	兵庫県告示第184号
102020009	山谷(2)Ⅰ	姫路市家島町真浦	急傾斜地の崩壊	令和元年6月28日	兵庫県告示第184号
102020012	尻貝(1)Ⅰ	姫路市家島町真浦	急傾斜地の崩壊	令和元年6月28日	兵庫県告示第184号
102020017	城山(4)Ⅰ	姫路市家島町真浦	急傾斜地の崩壊	令和元年6月28日	兵庫県告示第184号
102020018	右ノ浦(1)Ⅰ	姫路市家島町真浦	急傾斜地の崩壊	令和元年6月28日	兵庫県告示第184号
102020021	左ノ浦(2)Ⅰ	姫路市家島町真浦	急傾斜地の崩壊	令和元年6月28日	兵庫県告示第184号
102020023	網場(2)Ⅰ	姫路市家島町真浦	急傾斜地の崩壊	令和元年6月28日	兵庫県告示第184号
102020024	真浦AⅡ	姫路市家島町真浦	急傾斜地の崩壊	令和元年6月28日	兵庫県告示第184号
102020025	真浦BⅡ	姫路市家島町真浦	急傾斜地の崩壊	令和元年6月28日	兵庫県告示第184号
102020027	小網手2Ⅱ	姫路市家島町真浦	急傾斜地の崩壊	令和元年6月28日	兵庫県告示第184号
102020037	三軒家町(6)Ⅰ	姫路市家島町宮	急傾斜地の崩壊	令和元年6月28日	兵庫県告示第184号
102020038	三軒家町(7)Ⅰ	姫路市家島町宮	急傾斜地の崩壊	令和元年6月28日	兵庫県告示第184号
102020042	観音堂Ⅰ	姫路市家島町宮	急傾斜地の崩壊	令和元年6月28日	兵庫県告示第184号
102020049	釜の上(3)Ⅰ	姫路市家島町宮	急傾斜地の崩壊	令和元年6月28日	兵庫県告示第184号
102020073	西ノ浦(7)Ⅰ	姫路市家島町坊勢	急傾斜地の崩壊	令和元年6月28日	兵庫県告示第184号
102020074	西ノ浦(8)Ⅰ	姫路市家島町坊勢	急傾斜地の崩壊	令和元年6月28日	兵庫県告示第184号
102020076	坊勢Ⅰ	姫路市家島町坊勢	急傾斜地の崩壊	令和元年6月28日	兵庫県告示第184号
102020077	坊勢AⅡ	姫路市家島町坊勢	急傾斜地の崩壊	令和元年6月28日	兵庫県告示第184号
102010146	和久(1)Ⅱ	姫路市網干区和久、 揖保郡太子町糸井	急傾斜地の崩壊	令和2年2月28日	兵庫県告示第229号
102050002	関jⅢ	姫路市安富町関	急傾斜地の崩壊	令和2年5月29日	兵庫県告示第600号
102050003	関AⅠ	姫路市安富町関	急傾斜地の崩壊	令和2年5月29日	兵庫県告示第600号
102050004	関kⅢ	姫路市安富町関	急傾斜地の崩壊	令和2年5月29日	兵庫県告示第600号
102050005	関Ⅰ	姫路市安富町関	急傾斜地の崩壊	令和2年5月29日	兵庫県告示第600号
102050006	関bⅡ	姫路市安富町関	急傾斜地の崩壊	令和2年5月29日	兵庫県告示第600号
102050007	関fⅢ	姫路市安富町関	急傾斜地の崩壊	令和2年5月29日	兵庫県告示第600号
102050008	関gⅢ	姫路市安富町関	急傾斜地の崩壊	令和2年5月29日	兵庫県告示第600号
102050009	関hⅢ	姫路市安富町関	急傾斜地の崩壊	令和2年5月29日	兵庫県告示第600号
102050010	関Ⅲ	姫路市安富町関	急傾斜地の崩壊	令和2年5月29日	兵庫県告示第600号
102050011	朽原hⅢ	姫路市安富町朽原	急傾斜地の崩壊	令和2年5月29日	兵庫県告示第600号
102050012	朽原gⅡ	姫路市安富町朽原	急傾斜地の崩壊	令和2年5月29日	兵庫県告示第600号
102050013	朽原fⅢ	姫路市安富町朽原	急傾斜地の崩壊	令和2年5月29日	兵庫県告示第600号
102050014	朽原eⅢ	姫路市安富町朽原	急傾斜地の崩壊	令和2年5月29日	兵庫県告示第600号
102050015	朽原Ⅲ	姫路市安富町朽原	急傾斜地の崩壊	令和2年5月29日	兵庫県告示第600号

箇所番号	名称	指定の区域	土砂災害の原因となる自然現象	告示年月日	告示番号
102050122	植木野A I	姫路市安富町植木野	急傾斜地の崩壊	令和2年5月29日	兵庫県告示第600号
102050123	植木野 I	姫路市安富町植木野	急傾斜地の崩壊	令和2年5月29日	兵庫県告示第600号
102050124	植木野cⅢ	姫路市安富町植木野	急傾斜地の崩壊	令和2年5月29日	兵庫県告示第600号
102050125	植木野bⅢ	姫路市安富町植木野	急傾斜地の崩壊	令和2年5月29日	兵庫県告示第600号
102050129	三坂fⅡ	姫路市安富町三坂	急傾斜地の崩壊	令和2年5月29日	兵庫県告示第600号
102050131	三坂dⅡ	姫路市安富町三坂	急傾斜地の崩壊	令和2年5月29日	兵庫県告示第600号
102050132	三坂eⅡ	姫路市安富町三坂	急傾斜地の崩壊	令和2年5月29日	兵庫県告示第600号
102050134	瀬川b I	姫路市安富町瀬川	急傾斜地の崩壊	令和2年5月29日	兵庫県告示第600号
102050136	狭戸bⅡ	姫路市安富町瀬川	急傾斜地の崩壊	令和2年5月29日	兵庫県告示第600号
102050137	瀬川Ⅱ	姫路市安富町瀬川	急傾斜地の崩壊	令和2年5月29日	兵庫県告示第600号
102050138	狭戸aⅡ	姫路市安富町狭戸	急傾斜地の崩壊	令和2年5月29日	兵庫県告示第600号
102050140	狭戸A I	姫路市安富町狭戸	急傾斜地の崩壊	令和2年5月29日	兵庫県告示第600号
102050141	狭戸B I	姫路市安富町狭戸	急傾斜地の崩壊	令和2年5月29日	兵庫県告示第600号
102050142	狭戸dⅢ	姫路市安富町狭戸	急傾斜地の崩壊	令和2年5月29日	兵庫県告示第600号
102050072	大町a I	姫路市安富町名坂	急傾斜地の崩壊	令和2年5月29日	兵庫県告示第600号
102050107	三森hⅢ	姫路市安富町三森	急傾斜地の崩壊	令和2年5月29日	兵庫県告示第600号
102050116	長野c I	姫路市安富町塩野	急傾斜地の崩壊	令和2年5月29日	兵庫県告示第600号
202050001	三ヶ谷川 I	姫路市安富町関	土石流	令和2年5月29日	兵庫県告示第600号
202050002	壺ヶ谷川 I	姫路市安富町関	土石流	令和2年5月29日	兵庫県告示第600号
202050003	向イ川Ⅱ	姫路市安富町関	土石流	令和2年5月29日	兵庫県告示第600号
202050004	山の川 I	姫路市安富町関	土石流	令和2年5月29日	兵庫県告示第600号
202050005	柏山川Ⅱ	姫路市安富町関	土石流	令和2年5月29日	兵庫県告示第600号
202050006	杉垣内川 I	姫路市安富町朽原	土石流	令和2年5月29日	兵庫県告示第600号
202050007	口中山川Ⅱ	姫路市安富町朽原	土石流	令和2年5月29日	兵庫県告示第600号
202050008	滝谷川(1) I	姫路市安富町朽原	土石流	令和2年5月29日	兵庫県告示第600号
202050017	一ノ谷川 I	姫路市安富町皆河	土石流	令和2年5月29日	兵庫県告示第600号
202050025	カツラ谷川 I	姫路市安富町末広	土石流	令和2年5月29日	兵庫県告示第600号
202050028	下河川 I	姫路市安富町名坂	土石流	令和2年5月29日	兵庫県告示第600号
202050038	平谷川 I	姫路市安富町三森	土石流	令和2年5月29日	兵庫県告示第600号
202050048	大石原川 I	姫路市安富町植木野	土石流	令和2年5月29日	兵庫県告示第600号
102010002	西庄(1)(1) I	西庄	急傾斜地の崩壊	令和3年3月30日	兵庫県告示第357号
102010003	井ノ口(1)(1)	井ノ口	急傾斜地の崩壊	令和3年3月30日	兵庫県告示第357号
102010004	井ノ口(2)(1)	苦編	急傾斜地の崩壊	令和3年3月30日	兵庫県告示第357号
102010008	苦編(3)(1) I	苦編	急傾斜地の崩壊	令和3年3月30日	兵庫県告示第357号
102010010	打越(1)(1) I	打越	急傾斜地の崩壊	令和3年3月30日	兵庫県告示第357号
102010011	打越(2)(1) I	打越	急傾斜地の崩壊	令和3年3月30日	兵庫県告示第357号
102010012	打越(3)(1) I	打越	急傾斜地の崩壊	令和3年3月30日	兵庫県告示第357号
102010013	打越(4)(1) I	打越	急傾斜地の崩壊	令和3年3月30日	兵庫県告示第357号
102010014	打越(5)(1) I	打越	急傾斜地の崩壊	令和3年3月30日	兵庫県告示第357号
102010015	坪田(1) I	刀出	急傾斜地の崩壊	令和3年3月30日	兵庫県告示第357号
102010016	白鳥台(1)(1)	白鳥台一丁目	急傾斜地の崩壊	令和3年3月30日	兵庫県告示第357号
102010017	白鳥台(2)(1)	白鳥台一丁目	急傾斜地の崩壊	令和3年3月30日	兵庫県告示第357号
102010018	白鳥台(3)(1)	白鳥台一丁目	急傾斜地の崩壊	令和3年3月30日	兵庫県告示第357号
102010020	白鳥台(5)(1)	白鳥台三丁目	急傾斜地の崩壊	令和3年3月30日	兵庫県告示第357号
102010021	白鳥台(6)(1)	白鳥台二丁目	急傾斜地の崩壊	令和3年3月30日	兵庫県告示第357号
102010022	白鳥台(7)(1)	白鳥台二丁目	急傾斜地の崩壊	令和3年3月30日	兵庫県告示第357号
102010023	飾西(1)(1) I	飾西	急傾斜地の崩壊	令和3年3月30日	兵庫県告示第357号
102010024	飾西(2)(1) I	飾西	急傾斜地の崩壊	令和3年3月30日	兵庫県告示第357号
102010025	打越(6)(1) I	打越	急傾斜地の崩壊	令和3年3月30日	兵庫県告示第357号
102010026	青山北(1)(1)	青山北三丁目	急傾斜地の崩壊	令和3年3月30日	兵庫県告示第357号
102010027	青山(1) I	青山二丁目	急傾斜地の崩壊	令和3年3月30日	兵庫県告示第357号
102010039	石倉(1) I	石倉	急傾斜地の崩壊	令和3年3月30日	兵庫県告示第357号
102010040	観音寺(1) I	西脇	急傾斜地の崩壊	令和3年3月30日	兵庫県告示第357号
102010048	今宿(2)(1) I	高岡新町	急傾斜地の崩壊	令和3年3月30日	兵庫県告示第357号
102010049	西庄(2)(1) I	西庄	急傾斜地の崩壊	令和3年3月30日	兵庫県告示第357号
102010050	井ノ口(2)(2)	町坪	急傾斜地の崩壊	令和3年3月30日	兵庫県告示第357号
102010051	井ノ口(3)(1)	井ノ口	急傾斜地の崩壊	令和3年3月30日	兵庫県告示第357号
102010052	井ノ口(4)(1)	井ノ口	急傾斜地の崩壊	令和3年3月30日	兵庫県告示第357号
102010054	苦編(2)(1) I	苦編	急傾斜地の崩壊	令和3年3月30日	兵庫県告示第357号
102010055	富士見丘町(1) I	富士見ヶ丘町	急傾斜地の崩壊	令和3年3月30日	兵庫県告示第357号
102010056	青山南(1) I	青山南一丁目	急傾斜地の崩壊	令和3年3月30日	兵庫県告示第357号
102010057	打越(7)(1) I	打越	急傾斜地の崩壊	令和3年3月30日	兵庫県告示第357号
102010058	打越(8)(1) I	打越	急傾斜地の崩壊	令和3年3月30日	兵庫県告示第357号
102010059	白鳥台(8)(1)	白鳥台三丁目	急傾斜地の崩壊	令和3年3月30日	兵庫県告示第357号
102010061	白鳥台(10)(1)	白鳥台二丁目	急傾斜地の崩壊	令和3年3月30日	兵庫県告示第357号
102010062	青山北(2)(1)	青山北二丁目	急傾斜地の崩壊	令和3年3月30日	兵庫県告示第357号
102010063	打越(9)(1) I	打越	急傾斜地の崩壊	令和3年3月30日	兵庫県告示第357号
102010069	白鳥台(11)(1)	白鳥台一丁目	急傾斜地の崩壊	令和3年3月30日	兵庫県告示第357号
102010070	白鳥台(12)(1)	白鳥台三丁目	急傾斜地の崩壊	令和3年3月30日	兵庫県告示第357号

箇所番号	名称	指定の区域	土砂災害の原因となる自然現象	告示年月日	告示番号
102010071	打越(11)(1)I	打越	急傾斜地の崩壊	令和3年3月30日	兵庫県告示第357号
102010073	高岡新町(1)(1)	高岡新町	急傾斜地の崩壊	令和3年3月30日	兵庫県告示第357号
102010074	今宿(5)(1)I	高岡新町	急傾斜地の崩壊	令和3年3月30日	兵庫県告示第357号
102010075	今宿(6)(1)I	高岡新町	急傾斜地の崩壊	令和3年3月30日	兵庫県告示第357号
102010076	高岡新町(2)(1)	高岡新町	急傾斜地の崩壊	令和3年3月30日	兵庫県告示第357号
102010077	高岡新町(3)(1)	高岡新町	急傾斜地の崩壊	令和3年3月30日	兵庫県告示第357号
102010078	下手野(3)(1)	下手野一丁目	急傾斜地の崩壊	令和3年3月30日	兵庫県告示第357号
102010079	下手野(4)(1)	下手野一丁目	急傾斜地の崩壊	令和3年3月30日	兵庫県告示第357号
102010086	西庄(5)(1)I	西庄	急傾斜地の崩壊	令和3年3月30日	兵庫県告示第357号
102010087	井ノ口(5)(1)	井ノ口	急傾斜地の崩壊	令和3年3月30日	兵庫県告示第357号
102010088	井ノ口(6)(1)	井ノ口	急傾斜地の崩壊	令和3年3月30日	兵庫県告示第357号
102010093	井ノ口(2)I	井ノ口	急傾斜地の崩壊	令和3年3月30日	兵庫県告示第357号
102010094	町坪(1)(2)I	町坪	急傾斜地の崩壊	令和3年3月30日	兵庫県告示第357号
102010096	青山(1)(2)I	青山	急傾斜地の崩壊	令和3年3月30日	兵庫県告示第357号
102010128	石倉(1)II	石倉	急傾斜地の崩壊	令和3年3月30日	兵庫県告示第357号
102010131	打越(2)(1)II	打越	急傾斜地の崩壊	令和3年3月30日	兵庫県告示第357号
102010132	緑台(1)II	打越	急傾斜地の崩壊	令和3年3月30日	兵庫県告示第357号
102010134	打越(4)(1)II	打越	急傾斜地の崩壊	令和3年3月30日	兵庫県告示第357号
102010135	打越(5)(1)II	打越	急傾斜地の崩壊	令和3年3月30日	兵庫県告示第357号
102010136	下手野(2)(1)I	下手野一丁目	急傾斜地の崩壊	令和3年3月30日	兵庫県告示第357号
102010137	下手野(3)(1)I	下手野一丁目	急傾斜地の崩壊	令和3年3月30日	兵庫県告示第357号
102010138	西今宿(1)II	高岡新町	急傾斜地の崩壊	令和3年3月30日	兵庫県告示第357号
102010139	岡田(1)II	岡田	急傾斜地の崩壊	令和3年3月30日	兵庫県告示第357号
102010147	刀出栄立町(1)III	書写	急傾斜地の崩壊	令和3年3月30日	兵庫県告示第357号
102010149	太市中(1)III	太市中	急傾斜地の崩壊	令和3年3月30日	兵庫県告示第357号
102010150	刀出(1)(1)III	刀出	急傾斜地の崩壊	令和3年3月30日	兵庫県告示第357号
102010151	刀出(2)(1)III	刀出	急傾斜地の崩壊	令和3年3月30日	兵庫県告示第357号
102010155	白鳥台(1)III	打越	急傾斜地の崩壊	令和3年3月30日	兵庫県告示第357号
102010156	打越(4)(1)III	打越	急傾斜地の崩壊	令和3年3月30日	兵庫県告示第357号
102010157	西今宿(1)III	高岡新町	急傾斜地の崩壊	令和3年3月30日	兵庫県告示第357号
102010158	西庄(1)III	西庄	急傾斜地の崩壊	令和3年3月30日	兵庫県告示第357号
102010159	井ノ口(1)(1)I	岡田	急傾斜地の崩壊	令和3年3月30日	兵庫県告示第357号
102010160	井ノ口(2)(1)I	井ノ口	急傾斜地の崩壊	令和3年3月30日	兵庫県告示第357号
202010015	相野I	西脇	土石流	令和3年3月30日	兵庫県告示第357号
202010027	打越奥谷I	打越	土石流	令和3年3月30日	兵庫県告示第357号
202010030	奥新田川第2I	白鳥台三丁目	土石流	令和3年3月30日	兵庫県告示第357号
202010033	刀出川第2I	書写	土石流	令和3年3月30日	兵庫県告示第357号
202010040	今宿I	高岡新町	土石流	令和3年3月30日	兵庫県告示第357号
202010041	東下手野川I	高岡新町	土石流	令和3年3月30日	兵庫県告示第357号
202010051	井ノ口I	町坪	土石流	令和3年3月30日	兵庫県告示第357号
202010054	苜編西I	苜編	土石流	令和3年3月30日	兵庫県告示第357号
202010079	奥笹川第2II	打越	土石流	令和3年3月30日	兵庫県告示第357号
202010080	奥笹川第3II	打越	土石流	令和3年3月30日	兵庫県告示第357号
102010388	東阿保(2)I	四郷町東阿保	急傾斜地の崩壊	令和3年2月26日	兵庫県告示第184号
102010390	妻鹿(2)I	兼田	急傾斜地の崩壊	令和3年2月26日	兵庫県告示第184号
102010391	妻鹿(4)I	兼田	急傾斜地の崩壊	令和3年2月26日	兵庫県告示第184号
102010392	妻鹿(5)I	兼田	急傾斜地の崩壊	令和3年2月26日	兵庫県告示第184号
102010394	大塩(2)I	大塩町兼田	急傾斜地の崩壊	令和3年2月26日	兵庫県告示第184号
102010395	大塩III	大塩町兼田	急傾斜地の崩壊	令和3年2月26日	兵庫県告示第184号
102010396	大塩(4)I	大塩町	急傾斜地の崩壊	令和3年2月26日	兵庫県告示第184号
102010398	北原II	北原	急傾斜地の崩壊	令和3年2月26日	兵庫県告示第184号
102010399	東阿保(2)III	四郷町東阿保	急傾斜地の崩壊	令和3年2月26日	兵庫県告示第184号
102010400	兼田I	兼田	急傾斜地の崩壊	令和3年2月26日	兵庫県告示第184号
102010401	兼田(急)I	兼田	急傾斜地の崩壊	令和3年2月26日	兵庫県告示第184号
102010402	兼田(1)II	兼田	急傾斜地の崩壊	令和3年2月26日	兵庫県告示第184号
102010404	妻鹿III	兼田	急傾斜地の崩壊	令和3年2月26日	兵庫県告示第184号
102010405	東阿保(1)I	四郷町東阿保	急傾斜地の崩壊	令和3年2月26日	兵庫県告示第184号
102010406	東阿保II	四郷町東阿保	急傾斜地の崩壊	令和3年2月26日	兵庫県告示第184号
102010407	東阿保(1)III	四郷町東阿保	急傾斜地の崩壊	令和3年2月26日	兵庫県告示第184号
102010408	東山(1)I	東山	急傾斜地の崩壊	令和3年2月26日	兵庫県告示第184号
102010409	東山(2)I	東山	急傾斜地の崩壊	令和3年2月26日	兵庫県告示第184号
102010410	東山II	東山	急傾斜地の崩壊	令和3年2月26日	兵庫県告示第184号
102010413	北八家(1)(急)	八家	急傾斜地の崩壊	令和3年2月26日	兵庫県告示第184号
102010414	大木庭(1)(急)	木場	急傾斜地の崩壊	令和3年2月26日	兵庫県告示第184号
102010416	木場I	木場	急傾斜地の崩壊	令和3年2月26日	兵庫県告示第184号
102010418	木場西ノ町(1)(急)	木場	急傾斜地の崩壊	令和3年2月26日	兵庫県告示第184号
102010420	木場中西(2)(急)	木場	急傾斜地の崩壊	令和3年2月26日	兵庫県告示第184号
102010422	坂元(2)I	四郷町坂元	急傾斜地の崩壊	令和3年2月26日	兵庫県告示第184号
102010425	山脇II	四郷町山脇	急傾斜地の崩壊	令和3年2月26日	兵庫県告示第184号

箇所番号	名称	指定の区域	土砂災害の原因となる自然現象	告示年月日	告示番号
102010427	妻鹿 (1) I	妻鹿	急傾斜地の崩壊	令和3年2月26日	兵庫県告示第184号
102010428	妻鹿 (2) I	白浜町	急傾斜地の崩壊	令和3年2月26日	兵庫県告示第184号
102010429	妻鹿東海町Ⅲ	白浜町	急傾斜地の崩壊	令和3年2月26日	兵庫県告示第184号
102010430	白浜 (1) I	白浜町	急傾斜地の崩壊	令和3年2月26日	兵庫県告示第184号
102010431	白浜 (2) I	白浜町	急傾斜地の崩壊	令和3年2月26日	兵庫県告示第184号
102010433	北松原 (2) I	白浜町	急傾斜地の崩壊	令和3年2月26日	兵庫県告示第184号
102010434	白浜 (3) I	白浜町	急傾斜地の崩壊	令和3年2月26日	兵庫県告示第184号
102010435	甲 I	白浜町	急傾斜地の崩壊	令和3年2月26日	兵庫県告示第184号
102010438	南山河 (急) I	的形町	急傾斜地の崩壊	令和3年2月26日	兵庫県告示第184号
102010439	北山河 (急) I	的形町の形	急傾斜地の崩壊	令和3年2月26日	兵庫県告示第184号
102010441	磯 (急) I	的形町の形	急傾斜地の崩壊	令和3年2月26日	兵庫県告示第184号
102010443	麓 (1) (急) I	的形町の形	急傾斜地の崩壊	令和3年2月26日	兵庫県告示第184号
102010444	福泊Ⅱ	的形町福泊	急傾斜地の崩壊	令和3年2月26日	兵庫県告示第184号
102010445	福泊Ⅰ	的形町福泊	急傾斜地の崩壊	令和3年2月26日	兵庫県告示第184号
102010448	西仮屋 (2) (急)	的形町の形	急傾斜地の崩壊	令和3年2月26日	兵庫県告示第184号
102010449	的形Ⅲ	的形町の形	急傾斜地の崩壊	令和3年2月26日	兵庫県告示第184号
202010163	東阿保中谷Ⅱ	四郷町東阿保	土石流	令和3年2月26日	兵庫県告示第184号
202010164	奥山Ⅱ	奥山	土石流	令和3年2月26日	兵庫県告示第184号
202010167	阿保谷Ⅰ	四郷町東阿保	土石流	令和3年2月26日	兵庫県告示第184号
202010171	別所西谷Ⅰ	別所町佐土	土石流	令和3年2月26日	兵庫県告示第184号
202010173	大島北右川Ⅱ	別所町佐土	土石流	令和3年2月26日	兵庫県告示第184号
202010174	本郷谷Ⅰ	四郷町本郷	土石流	令和3年2月26日	兵庫県告示第184号
102010251	砥堀 (3) I	砥堀	急傾斜地の崩壊	令和3年3月30日	兵庫県告示第357号
102010252	砥堀 (4) I	砥堀	急傾斜地の崩壊	令和3年3月30日	兵庫県告示第357号
102010254	白国 (1) I	白国四丁目	急傾斜地の崩壊	令和3年3月30日	兵庫県告示第357号
102010255	白国 (2) I	白国三丁目	急傾斜地の崩壊	令和3年3月30日	兵庫県告示第357号
102010256	白国 (3) I	白国三丁目	急傾斜地の崩壊	令和3年3月30日	兵庫県告示第357号
102010257	白国 (4) I	白国五丁目	急傾斜地の崩壊	令和3年3月30日	兵庫県告示第357号
102010259	大寿台 (1) I	大寿台二丁目	急傾斜地の崩壊	令和3年3月30日	兵庫県告示第357号
102010260	上大野 (1) I	上大野一丁目	急傾斜地の崩壊	令和3年3月30日	兵庫県告示第357号
102010262	新在家本町 (1) I	新在家本町五丁目	急傾斜地の崩壊	令和3年3月30日	兵庫県告示第357号
102010263	山野井 (1) I	山野井町	急傾斜地の崩壊	令和3年3月30日	兵庫県告示第357号
102010264	岡町 (1) I	岡町	急傾斜地の崩壊	令和3年3月30日	兵庫県告示第357号
102010266	薬師山Ⅰ	山畑新田	急傾斜地の崩壊	令和3年3月30日	兵庫県告示第357号
102010267	龍野町 (1) I	龍野町六丁目	急傾斜地の崩壊	令和3年3月30日	兵庫県告示第357号
102010269	山畑新田 (1) I	車崎一丁目	急傾斜地の崩壊	令和3年3月30日	兵庫県告示第357号
102010270	山畑新田 (2) I	山畑新田	急傾斜地の崩壊	令和3年3月30日	兵庫県告示第357号
102010275	御立東 (2) (1)	御立東六丁目	急傾斜地の崩壊	令和3年3月30日	兵庫県告示第357号
102010277	御立 (2) I	御立三丁目	急傾斜地の崩壊	令和3年3月30日	兵庫県告示第357号
102010278	山吹 (1) I	山吹二丁目	急傾斜地の崩壊	令和3年3月30日	兵庫県告示第357号
102010279	藤ヶ台 (1) I	藤ヶ台	急傾斜地の崩壊	令和3年3月30日	兵庫県告示第357号
102010281	下手野 (1) I	下手野四丁目	急傾斜地の崩壊	令和3年3月30日	兵庫県告示第357号
102010282	東坂Ⅰ	書写東坂	急傾斜地の崩壊	令和3年3月30日	兵庫県告示第357号
102010283	西坂 (1) I	書写西坂	急傾斜地の崩壊	令和3年3月30日	兵庫県告示第357号
102010284	西坂 (2) I	書写西坂	急傾斜地の崩壊	令和3年3月30日	兵庫県告示第357号
102010285	書写 (1) I	書写	急傾斜地の崩壊	令和3年3月30日	兵庫県告示第357号
102010286	西坂 (3) I	書写西坂	急傾斜地の崩壊	令和3年3月30日	兵庫県告示第357号
102010287	菅生台 (1) I	菅生台	急傾斜地の崩壊	令和3年3月30日	兵庫県告示第357号
102010288	書写台 (1) I	書写台二丁目	急傾斜地の崩壊	令和3年3月30日	兵庫県告示第357号
102010289	書写台 (2) I	書写三丁目	急傾斜地の崩壊	令和3年3月30日	兵庫県告示第357号
102010290	書写 (2) I	書写	急傾斜地の崩壊	令和3年3月30日	兵庫県告示第357号
102010292	北平野 (2) I	北平野六丁目	急傾斜地の崩壊	令和3年3月30日	兵庫県告示第357号
102010293	大寿台 (2) I	大寿台二丁目	急傾斜地の崩壊	令和3年3月30日	兵庫県告示第357号
102010294	北新在家 (1) I	北新在家二丁目	急傾斜地の崩壊	令和3年3月30日	兵庫県告示第357号
102010295	新在家本町 (2) I	新在家本町六丁目	急傾斜地の崩壊	令和3年3月30日	兵庫県告示第357号
102010297	田寺東 (1) I	田寺東一丁目	急傾斜地の崩壊	令和3年3月30日	兵庫県告示第357号
102010298	藤ヶ台 (2) I	藤ヶ台	急傾斜地の崩壊	令和3年3月30日	兵庫県告示第357号
102010301	北平野 (3) I	北平野四丁目	急傾斜地の崩壊	令和3年3月30日	兵庫県告示第357号
102010302	奥垣内 (1) I	北平野奥垣内	急傾斜地の崩壊	令和3年3月30日	兵庫県告示第357号
102010303	奥垣内 (2) I	北平野奥垣内	急傾斜地の崩壊	令和3年3月30日	兵庫県告示第357号
102010304	御立東 (3) I	御立東六丁目	急傾斜地の崩壊	令和3年3月30日	兵庫県告示第357号
102010306	御立東 (4) I	御立中二丁目	急傾斜地の崩壊	令和3年3月30日	兵庫県告示第357号
102010307	御立北 (2) I	御立北二丁目	急傾斜地の崩壊	令和3年3月30日	兵庫県告示第357号
102010308	御立北 (3) I	御立北二丁目	急傾斜地の崩壊	令和3年3月30日	兵庫県告示第357号
102010310	御立北 (4) I	御立北二丁目	急傾斜地の崩壊	令和3年3月30日	兵庫県告示第357号
102010311	書写 (4) I	書写	急傾斜地の崩壊	令和3年3月30日	兵庫県告示第357号
102010312	書写 (5) I	書写	急傾斜地の崩壊	令和3年3月30日	兵庫県告示第357号
102010313	菅生台 (2) I	菅生台	急傾斜地の崩壊	令和3年3月30日	兵庫県告示第357号
102010315	菅生台 (4) I	菅生台	急傾斜地の崩壊	令和3年3月30日	兵庫県告示第357号

箇所番号	名称	指定の区域	土砂災害の原因となる自然現象	告示年月日	告示番号
102010316	菅生台 (5) I	菅生台	急傾斜地の崩壊	令和3年3月30日	兵庫県告示第357号
102010319	六角 I	六角	急傾斜地の崩壊	令和3年3月30日	兵庫県告示第357号
102010321	山吹 (2) I	山吹二丁目	急傾斜地の崩壊	令和3年3月30日	兵庫県告示第357号
102010322	下手野 (2) I	下手野五丁目	急傾斜地の崩壊	令和3年3月30日	兵庫県告示第357号
102010324	西今宿 (2) I	西今宿六丁目	急傾斜地の崩壊	令和3年3月30日	兵庫県告示第357号
102010326	今宿 (4) I	神子岡前三丁目	急傾斜地の崩壊	令和3年3月30日	兵庫県告示第357号
102010327	景福寺前 I	景福寺前	急傾斜地の崩壊	令和3年3月30日	兵庫県告示第357号
102010328	山野井 (2) I	山野井町	急傾斜地の崩壊	令和3年3月30日	兵庫県告示第357号
102010329	北平野台町 (1) I	北平野台町	急傾斜地の崩壊	令和3年3月30日	兵庫県告示第357号
102010330	北平野台町 (2) I	北平野台町	急傾斜地の崩壊	令和3年3月30日	兵庫県告示第357号
102010331	田寺東 (2) I	田寺東四丁目	急傾斜地の崩壊	令和3年3月30日	兵庫県告示第357号
102010332	田寺東 (3) I	田寺東一丁目	急傾斜地の崩壊	令和3年3月30日	兵庫県告示第357号
102010333	田寺東 (4) I	田寺東一丁目	急傾斜地の崩壊	令和3年3月30日	兵庫県告示第357号
102010334	田寺山手町 I	田寺山手町	急傾斜地の崩壊	令和3年3月30日	兵庫県告示第357号
102010335	北新在家 (2) I	北新在家二丁目	急傾斜地の崩壊	令和3年3月30日	兵庫県告示第357号
102010337	北新在家 (3) I	北新在家二丁目	急傾斜地の崩壊	令和3年3月30日	兵庫県告示第357号
102010338	北新在家 (4) I	北新在家二丁目	急傾斜地の崩壊	令和3年3月30日	兵庫県告示第357号
102010339	城北新町 (1) I	城北新町三丁目	急傾斜地の崩壊	令和3年3月30日	兵庫県告示第357号
102010340	城北新町 (2) I	城北新町三丁目	急傾斜地の崩壊	令和3年3月30日	兵庫県告示第357号
102010343	西延末 I	西延末	急傾斜地の崩壊	令和3年3月30日	兵庫県告示第357号
102010344	延末 (1) I	延末	急傾斜地の崩壊	令和3年3月30日	兵庫県告示第357号
102010347	御立東 (1) (2)	御立東二丁目	急傾斜地の崩壊	令和3年3月30日	兵庫県告示第357号
102010352	古三昧 II	山畑新田	急傾斜地の崩壊	令和3年3月30日	兵庫県告示第357号
102010353	下手野 (1) II	下手野二丁目	急傾斜地の崩壊	令和3年3月30日	兵庫県告示第357号
102010354	砥堀 II	砥堀	急傾斜地の崩壊	令和3年3月30日	兵庫県告示第357号
102010355	白国 (1) II	白国三丁目	急傾斜地の崩壊	令和3年3月30日	兵庫県告示第357号
102010356	白国 (2) II	白国四丁目	急傾斜地の崩壊	令和3年3月30日	兵庫県告示第357号
102010358	御立中 II	御立中六丁目	急傾斜地の崩壊	令和3年3月30日	兵庫県告示第357号
102010359	御立北 II	御立北一丁目	急傾斜地の崩壊	令和3年3月30日	兵庫県告示第357号
102010360	東坂 (1) II	書写東坂	急傾斜地の崩壊	令和3年3月30日	兵庫県告示第357号
102010361	東坂 (2) II	書写東坂	急傾斜地の崩壊	令和3年3月30日	兵庫県告示第357号
102010362	書写 II	書写	急傾斜地の崩壊	令和3年3月30日	兵庫県告示第357号
102010363	書写台 II	書写台一丁目	急傾斜地の崩壊	令和3年3月30日	兵庫県告示第357号
102010364	砥堀 III	砥堀	急傾斜地の崩壊	令和3年3月30日	兵庫県告示第357号
102010379	相野 III	相野	急傾斜地の崩壊	令和3年3月30日	兵庫県告示第357号
102010380	飾西 (1) III	飾西	急傾斜地の崩壊	令和3年3月30日	兵庫県告示第357号
102010381	飾西 (2) III	飾西	急傾斜地の崩壊	令和3年3月30日	兵庫県告示第357号
102010383	川西 (1) III	打越	急傾斜地の崩壊	令和3年3月30日	兵庫県告示第357号
102010384	川西 (2) III	川西	急傾斜地の崩壊	令和3年3月30日	兵庫県告示第357号
102010385	新在家本町 III	辻井九丁目	急傾斜地の崩壊	令和3年3月30日	兵庫県告示第357号
202010121	書写台三 I	書写台二丁目	土石流	令和3年3月30日	兵庫県告示第357号
202010122	円教川 I	書写	土石流	令和3年3月30日	兵庫県告示第357号
202010128	北山川 I	御立北二丁目	土石流	令和3年3月30日	兵庫県告示第357号
202010133	大野川 I	上大野七丁目	土石流	令和3年3月30日	兵庫県告示第357号
202010134	上大野 I	上大野七丁目	土石流	令和3年3月30日	兵庫県告示第357号
202010135	大野東川 I	上大野七丁目	土石流	令和3年3月30日	兵庫県告示第357号
202010139	白国西川 I	白国五丁目	土石流	令和3年3月30日	兵庫県告示第357号
202010141	白国川第2 I	白国四丁目	土石流	令和3年3月30日	兵庫県告示第357号
202010153	砥堀奥谷 I	砥堀	土石流	令和3年3月30日	兵庫県告示第357号
202010157	大寿台南川 II	上大野三丁目	土石流	令和3年3月30日	兵庫県告示第357号
202010159	大谷川 II	砥堀	土石流	令和3年3月30日	兵庫県告示第357号
202010160	西庄北 III	西庄	土石流	令和3年3月30日	兵庫県告示第357号
102010169	大釜 (2) I	飾東町大釜	急傾斜地の崩壊	令和2年11月27日	兵庫県告示第1249号
102010170	小原 (1) I	飾東町小原	急傾斜地の崩壊	令和2年11月27日	兵庫県告示第1249号
102010171	小原 (2) I	飾東町小原	急傾斜地の崩壊	令和2年11月27日	兵庫県告示第1249号
102010172	小原 (3) I	飾東町小原	急傾斜地の崩壊	令和2年11月27日	兵庫県告示第1249号
102010173	小原 III	飾東町小原	急傾斜地の崩壊	令和2年11月27日	兵庫県告示第1249号
102010174	小原新 I	飾東町小原新	急傾斜地の崩壊	令和2年11月27日	兵庫県告示第1249号
102010175	小原新 III	飾東町小原新	急傾斜地の崩壊	令和2年11月27日	兵庫県告示第1249号
102010176	北野 (1) III	飾東町北野	急傾斜地の崩壊	令和2年11月27日	兵庫県告示第1249号
102010177	北野 (2) III	飾東町北野	急傾斜地の崩壊	令和2年11月27日	兵庫県告示第1249号
102010182	清住 (1) II	飾東町清住	急傾斜地の崩壊	令和2年11月27日	兵庫県告示第1249号
102010183	清住 (2) II	飾東町清住	急傾斜地の崩壊	令和2年11月27日	兵庫県告示第1249号
102010185	清住 III	飾東町清住	急傾斜地の崩壊	令和2年11月27日	兵庫県告示第1249号
102010187	塩崎 (1) III	飾東町塩崎	急傾斜地の崩壊	令和2年11月27日	兵庫県告示第1249号
102010188	塩崎 (2) III	飾東町塩崎	急傾斜地の崩壊	令和2年11月27日	兵庫県告示第1249号
102010189	志吹 I	飾東町志吹	急傾斜地の崩壊	令和2年11月27日	兵庫県告示第1249号
102010190	唐端新 I	飾東町唐端新	急傾斜地の崩壊	令和2年11月27日	兵庫県告示第1249号
102010192	唐端新 (2) II	飾東町唐端新	急傾斜地の崩壊	令和2年11月27日	兵庫県告示第1249号

箇所番号	名称	指定の区域	土砂災害の原因となる自然現象	告示年月日	告示番号
102010194	唐端新 (4) II	飾東町唐端新	急傾斜地の崩壊	令和2年11月27日	兵庫県告示第1249号
102010198	唐端新 (3) III	飾東町唐端新	急傾斜地の崩壊	令和2年11月27日	兵庫県告示第1249号
102010199	豊国 (1) I	飾東町豊国	急傾斜地の崩壊	令和2年11月27日	兵庫県告示第1249号
102010200	豊国III	飾東町豊国	急傾斜地の崩壊	令和2年11月27日	兵庫県告示第1249号
102010201	八重畑 I	飾東町八重畑	急傾斜地の崩壊	令和2年11月27日	兵庫県告示第1249号
102010203	八重畑 (3) I	飾東町八重畑	急傾斜地の崩壊	令和2年11月27日	兵庫県告示第1249号
102010204	八重畑II	飾東町八重畑	急傾斜地の崩壊	令和2年11月27日	兵庫県告示第1249号
102010206	八重畑 (2) III	飾東町八重畑	急傾斜地の崩壊	令和2年11月27日	兵庫県告示第1249号
102010207	山崎II	飾東町山崎	急傾斜地の崩壊	令和2年11月27日	兵庫県告示第1249号
102010208	夕陽ヶ丘 (1) I	飾東町夕陽ヶ丘	急傾斜地の崩壊	令和2年11月27日	兵庫県告示第1249号
102010210	夕陽ヶ丘 (3) I	飾東町夕陽ヶ丘	急傾斜地の崩壊	令和2年11月27日	兵庫県告示第1249号
102010211	夕陽ヶ丘 (4) I	飾東町夕陽ヶ丘	急傾斜地の崩壊	令和2年11月27日	兵庫県告示第1249号
102010212	深志野 I	御国野町深志野	急傾斜地の崩壊	令和2年11月27日	兵庫県告示第184号
102010214	深志野 (2) II	御国野町深志野	急傾斜地の崩壊	令和2年11月27日	兵庫県告示第184号
102010216	深志野 (4) II	御国野町深志野	急傾斜地の崩壊	令和2年11月27日	兵庫県告示第184号
102010217	深志野III	御国野町深志野	急傾斜地の崩壊	令和2年11月27日	兵庫県告示第184号
102010218	小川 (1) I	花田町小川	急傾斜地の崩壊	令和2年11月27日	兵庫県告示第184号
102010221	高木 I	花田町高木	急傾斜地の崩壊	令和2年11月27日	兵庫県告示第184号
102010222	家具町 I	別所町家具町	急傾斜地の崩壊	令和2年11月27日	兵庫県告示第184号
102010223	北宿 I	別所町北宿	急傾斜地の崩壊	令和2年11月27日	兵庫県告示第184号
102010224	別所 I	別所町別所	急傾斜地の崩壊	令和2年11月27日	兵庫県告示第184号
102010225	別所II	別所町別所	急傾斜地の崩壊	令和2年11月27日	兵庫県告示第184号
102010226	別所III	別所町別所	急傾斜地の崩壊	令和2年11月27日	兵庫県告示第184号
102010227	御蔭 I	豊富町御蔭	急傾斜地の崩壊	令和2年11月27日	兵庫県告示第1249号
102010228	御蔭II	豊富町御蔭	急傾斜地の崩壊	令和2年11月27日	兵庫県告示第1249号
102010230	御蔭 (1) III	豊富町御蔭	急傾斜地の崩壊	令和2年11月27日	兵庫県告示第1249号
102010231	御蔭 (2) III	豊富町御蔭	急傾斜地の崩壊	令和2年11月27日	兵庫県告示第1249号
102010232	神谷 (2) II	豊富町神谷	急傾斜地の崩壊	令和2年11月27日	兵庫県告示第1249号
102010233	神谷III	豊富町神谷	急傾斜地の崩壊	令和2年11月27日	兵庫県告示第1249号
102010234	豊富II	豊富町豊富	急傾斜地の崩壊	令和2年11月27日	兵庫県告示第1249号
102010237	多田III	山田町多田	急傾斜地の崩壊	令和2年11月27日	兵庫県告示第1249号
102010238	東多田 I	山田町東多田	急傾斜地の崩壊	令和2年11月27日	兵庫県告示第1249号
102010240	西山田 I	山田町西山田	急傾斜地の崩壊	令和2年11月27日	兵庫県告示第1249号
102010241	南山田III	山田町南山田	急傾斜地の崩壊	令和2年11月27日	兵庫県告示第1249号
102010242	福地II	山田町南山田	急傾斜地の崩壊	令和2年11月27日	兵庫県告示第1249号
102010244	城見台 (2) I	城見台一丁目	急傾斜地の崩壊	令和2年11月27日	兵庫県告示第1249号
102010245	城見台 (3) I	城見台三丁目	急傾斜地の崩壊	令和2年11月27日	兵庫県告示第1249号
102010246	城見台 (4) I	城見台二丁目	急傾斜地の崩壊	令和2年11月27日	兵庫県告示第1249号
102010247	城見台 (5) I	城見台二丁目	急傾斜地の崩壊	令和2年11月27日	兵庫県告示第1249号
202010089	北野川 I	飾東町北野	土石流	令和2年11月27日	兵庫県告示第1249号
202010093	庄川第2 I	飾東町豊国	土石流	令和2年11月27日	兵庫県告示第1249号
202010100	佐土川II	飾東町山崎	土石流	令和2年11月27日	兵庫県告示第1249号
202010106	城山東谷 I	豊富町豊富	土石流	令和2年11月27日	兵庫県告示第1249号
202010110	金竹東II	豊富町御蔭	土石流	令和2年11月27日	兵庫県告示第1249号
202010111	金竹奥II	豊富町御蔭	土石流	令和2年11月27日	兵庫県告示第1249号
202010112	生野谷II	豊富町御蔭	土石流	令和2年11月27日	兵庫県告示第1249号
102010393	大塩 (1) I	大塩町	急傾斜地の崩壊	令和2年11月27日	兵庫県告示第184号
102010397	大塩 (3) I	大塩町	急傾斜地の崩壊	令和2年11月27日	兵庫県告示第184号
102010197	唐端新 (2) III	飾東町唐端新	急傾斜地の崩壊	令和2年11月27日	兵庫県告示第1250号
102010454	多田II	山田町多田	急傾斜地の崩壊	令和2年11月27日	兵庫県告示第1249号
102010455	豊富 (1) II	豊富町豊富	急傾斜地の崩壊	令和2年11月27日	兵庫県告示第1249号
102010456	佐良和II	飾東町佐良和	急傾斜地の崩壊	令和2年11月27日	兵庫県告示第1249号
102010461	兼田 (急) I-3	兼田	急傾斜地の崩壊	令和3年2月26日	兵庫県告示第184号
102010468	東山 (2) II	東山	急傾斜地の崩壊	令和3年2月26日	兵庫県告示第184号
102010479	書写台 (3) I	書写台一丁目	急傾斜地の崩壊	令和3年3月30日	兵庫県告示第357号
102010480	書写 (6) I	書写	急傾斜地の崩壊	令和3年3月30日	兵庫県告示第357号
102010481	北平野 (4) I	北平野二丁目、梅ヶ谷町	急傾斜地の崩壊	令和3年3月30日	兵庫県告示第357号
102010482	北新在家 (5) II	北新在家三丁目、梅ヶ谷町	急傾斜地の崩壊	令和3年3月30日	兵庫県告示第357号
102010483	八代緑ヶ丘町 (1)	八代緑ヶ丘町、八代宮前町	急傾斜地の崩壊	令和3年3月30日	兵庫県告示第357号
102010484	西今宿 (3) I	西今宿六丁目	急傾斜地の崩壊	令和3年3月30日	兵庫県告示第357号
102010485	白国 (5) II	白国五丁目、白国	急傾斜地の崩壊	令和3年3月30日	兵庫県告示第357号
102010486	仁豊野 (1) II	仁豊野、香寺町須加院	急傾斜地の崩壊	令和3年3月30日	兵庫県告示第357号
102010487	青山 (4) I	青山	急傾斜地の崩壊	令和3年3月30日	兵庫県告示第357号
102010488	白国 (6) II	白国五丁目、白国	急傾斜地の崩壊	令和3年3月30日	兵庫県告示第357号
102010489	北新在家 (6) I	北新在家二丁目	急傾斜地の崩壊	令和3年3月30日	兵庫県告示第357号
102010490	北新在家 (7) I	北新在家二丁目、新在家本町六丁目	急傾斜地の崩壊	令和3年3月30日	兵庫県告示第357号
102010491	西蒲田 (5) III	西蒲田	急傾斜地の崩壊	令和3年3月30日	兵庫県告示第357号
102030239	馬谷 (3) II	苅野	急傾斜地の崩壊	令和3年3月30日	兵庫県告示第357号
102030240	松之本 (1) I	前之庄	急傾斜地の崩壊	令和3年3月30日	兵庫県告示第357号

箇所番号	名称	指定の区域	土砂災害の原因となる自然現象	告示年月日	告示番号
102030241	みどり丘(1)Ⅰ	前之庄	急傾斜地の崩壊	令和3年3月30日	兵庫県告示第357号
102030242	荒神山(3)Ⅰ	前之庄	急傾斜地の崩壊	令和3年3月30日	兵庫県告示第357号
102050148	関cⅡ	関	急傾斜地の崩壊	令和3年3月30日	兵庫県告示第357号
102050149	末広oⅡ	末広	急傾斜地の崩壊	令和3年3月30日	兵庫県告示第357号
202050053	当田川左支溪Ⅰ	安志	土石流	令和3年3月30日	兵庫県告示第357号

資料8-3

急傾斜地崩壊危険区域指定一覧

整理番号	区域名	所在地			面積 (h a)	指 定 年 月 日	告 示 番 号
		所 郡市名	在 区町名	地 大字名			
家1	家島	姫路	家島町	宮	0.40	昭和45年12月18日	県告第1639号
家2	釜の上	姫路	家島町	宮	0.73	昭和49年2月12日	県告第266号
家3	釜の上(2)	姫路	家島町	宮	0.42	昭和50年3月4日	県告第400号
家4	釜の上(3)	姫路	家島町	宮	0.07	昭和50年3月4日	県告第400号
家5	大石の下	姫路	家島町	坊勢	0.19	昭和49年2月12日	県告第266号
家6	奈座	姫路	家島町	坊勢	0.19	昭和49年2月12日	県告第266号
家7	奈座(2)	姫路	家島町	坊勢	0.25	昭和53年2月21日	県告第368号
家8	奈座(3)	姫路	家島町	坊勢	0.17	昭和58年3月29日	県告第977号
家9	三軒家町	姫路	家島町	宮	0.10	昭和50年3月4日	県告第400号
家10	三軒家町(2)	姫路	家島町	宮	0.22	昭和52年4月19日	県告第825号
家11	三軒家町(3)	姫路	家島町	宮	0.48	昭和55年3月28日	県告第733号
家12	三軒家町(4)	姫路	家島町	宮	0.36	(昭和56年3月31日) 昭和58年3月29日	(県告第946号) 県告第981号追加
家13	三軒家町(5)	姫路	家島町	宮	0.15	昭和57年3月26日	県告第794号
家14	畑ノ原	姫路	家島町	真浦	2.16	昭和50年3月4日	県告第400号
家15	坊崎	姫路	家島町	坊勢	1.51	(昭和50年8月5日) 昭和60年3月22日	(県告第1596号) 県告第469号
家16	坊崎(2)	姫路	家島町	坊勢	0.13	昭和60年3月22日	県告第464号
家17	城山	姫路	家島町	真浦	0.77	(昭和52年4月19日) 昭和56年3月31日	(県告第825号) 県告第950号
家18	城山(2)	姫路	家島町	真浦	0.12	昭和56年3月31日	県告第946号
家19	城山(3)	姫路	家島町	真浦	0.28	(昭和57年3月26日) 昭和59年9月14日	(県告第794号) 県告第1852号追加
家20	東町	姫路	家島町	宮	0.24	昭和52年4月19日	県告第825号
家21	長井	姫路	家島町	坊勢	0.57	昭和52年4月19日	県告第825号
家22	大辻	姫路	家島町	坊勢	0.10	昭和52年4月19日	県告第825号
家23	大辻(2)	姫路	家島町	坊勢	0.42	(昭和53年2月21日) 昭和58年3月29日	(県告第368号) 県告第979号追加
家24	大辻(3)	姫路	家島町	坊勢	0.27	昭和54年3月9日	県告第524号
家25	大辻(4)	姫路	家島町	坊勢	0.15	昭和55年3月28日	県告第733号
家26	大辻(5)	姫路	家島町	坊勢	0.19	(昭和55年3月28日) 平成元年2月25日	(県告第733号) 県告第257号追加
家27	小浦の辻	姫路	家島町	真浦	0.91	(昭和50年3月4日) (昭和52年4月19日) (昭和57年3月26日) 昭和60年3月22日	(県告第400号) (県告第826号追加) (県告第799号追加) 県告第468号追加
家28	西ノ浦	姫路	家島町	坊勢	1.10	(昭和50年3月4日) 昭和52年4月19日	(県告第400号) 県告第826号追加
家29	西ノ浦(2)	姫路	家島町	坊勢	0.37	昭和54年3月9日	県告第524号
家30	西ノ浦(3)	姫路	家島町	坊勢	0.24	昭和57年3月26日	県告第794号
家31	西ノ浦(4)	姫路	家島町	坊勢	0.35	昭和56年3月31日	県告第946号追加
家32	西ノ浦(5)	姫路	家島町	坊勢	0.40	昭和58年3月29日	県告第977号
家33	西ノ浦(6)	姫路	家島町	坊勢	0.23	昭和60年3月22日	県告第464号
家34	右ノ浦	姫路	家島町	真浦	0.76	昭和53年2月21日	県告第368号
家35	左ノ浦	姫路	家島町	真浦	0.68	(昭和54年3月9日) 昭和57年3月26日	(県告第524号) 県告第800号追加
家36	畑	姫路	家島町	真浦	0.25	昭和54年3月9日	県告第524号
家37	長井谷	姫路	家島町	坊勢	0.21	昭和60年3月22日	県告第464号
家38	カマズグ浦	姫路	家島町	坊勢	0.42	(昭和61年10月7日) 昭和62年10月20日	(県告第1525号) 県告第1613号追加

整理番号	区域名	所在地			面積 (h a)	指 定 年 月 日	告 示 番 号
		郡市名	区町名	大字名			
家39	井ノ谷(2)	姫路	家島町	宮	0.73	平成14年4月9日	県告第577号
家40	城山(4)	姫路	家島町	真浦	1.09	平成20年1月8日	県告第11号
家41	坊崎(3)	姫路	家島町	坊勢	0.23	令和2年1月14日	県告示第42号
家42	破風山(1)	姫路	家島町	宮	0.72	令和4年4月9日	県告第1054号
家43	破風山(2)	姫路	家島町	宮	0.22	令和4年4月10日	県告第1055号
家44	破風山(3)	姫路	家島町	宮	0.14	令和4年4月11日	県告第1056号
1	白国	姫路		白国	0.90	昭和45年6月19日	県告第778号
2	西仮屋	姫路	の形町	の形	0.59	(昭和48年3月15日) 昭和49年5月24日	(県告第431号の2) 県告第1007号
3	北山河	姫路	の形町	の形	1.78	昭和48年3月15日	県告第431号の2
4	南山河	姫路	の形町	の形	0.60	昭和48年3月15日	県告第431号の2
5	薬師山	姫路		山畑新田	0.43	昭和49年2月12日	県告第266号
6	古三味	姫路		山畑新田	0.23	昭和49年2月12日	県告第266号
7	山畑新田	姫路		山畑新田	0.12	昭和52年4月19日	県告第825号
8	岩鼻	姫路	の形町	の形	0.35	昭和52年4月19日	県告第825号
9	木場中西	姫路		木場	0.67	昭和53年2月21日	県告第368号
10	北八家(1)	姫路		八家	0.95	昭和55年3月28日	県告第733号
11	北八家(2)	姫路		八家	0.14	昭和55年3月28日	県告第733号
12	西仮屋(2)	姫路	の形町	の形	0.35	昭和56年3月31日	県告第946号
13	麓	姫路	の形町	の形	0.27	昭和56年3月31日	県告第946号
14	北山	姫路	飾東町	北山	0.37	昭和56年3月31日	県告第946号
15	志吹	姫路	飾東町	志吹	1.48	昭和58年3月29日	県告第977号
16	木場中西(2)	姫路		木場	0.28	昭和58年3月29日	県告第977号
17	大木庭(1)	姫路		木場	0.50	昭和59年2月24日	県告第375号
18	大木庭(2)	姫路		木場	0.27	昭和59年2月24日	県告第375号
19	木場西ノ町	姫路		木場	1.26	昭和59年9月14日	県告第1849号
20	勝山町	姫路	勝原区	勝山	2.14	昭和60年3月22日	県告第464号
21	木場西ノ町(2)	姫路		木場	1.62	昭和60年12月3日	県告第1945号
22	山脇	姫路	四郷町	山脇	1.44	昭和62年1月27日	県告第110号
23	石倉	姫路		石倉	2.26	昭和62年1月27日	県告第110号
24	磯	姫路	の形町	磯	2.28	昭和62年1月27日	県告第110号
25	西蒲田	姫路	広畑区	西蒲田	1.71	昭和63年3月18日	県告第446号
26	砥堀(1)	姫路		砥堀	0.32	昭和63年3月18日	県告第446号
27	砥堀(2)	姫路		砥堀	0.47	(昭和63年3月18日) 平成7年3月14日	(県告第446号) 県告第308号
28	清住	姫路	飾東町	清住	1.21	平成元年2月25日	県告第255号
29	兼田	姫路		兼田	1.90	平成元年2月25日	県告第255号
30	山吹	姫路		山吹	1.08	平成元年2月25日	県告第255号
31	麓(2)	姫路	の形町	の形	0.31	平成2年3月30日	県告第582号
32	兼田(2)	姫路		兼田	0.58	平成2年3月30日	県告第582号
33	福泊	姫路	の形町	福泊	0.10	平成2年3月30日	県告第582号
34	山崎	姫路	飾磨区	山崎	0.83	平成2年3月30日	県告第582号
35	岩鼻(2)	姫路	の形町	の形	1.42	平成3年5月7日	県告第818号
36	八重畑	姫路	飾東町	八重畑	2.07	平成3年8月30日	県告第1303号
37	向山	姫路	の形町	の形	0.25	平成5年4月13日	県告第698号
38	福泊(2)	姫路	の形町	福泊	0.29	平成5年4月13日	県告第698号

整理番号	区域名	所在地			面積 (h a)	指 定 年 月 日	告 示 番 号
		郡市名	区町名	大字名			
39	妻鹿・松原(1)	姫路	飾磨区	妻鹿	0.69	(平成6年3月25日) 平成9年12月9日	(県告第503号) 県告第1709号
40	南八家	姫路		八家	0.15	平成7年10月27日	県告第1481号
41	北松原	姫路	白浜町		0.35	平成7年10月27日	県告第1481号
42	妻鹿・松原(2)	姫路	飾磨区	妻鹿	0.06	(平成8年3月29日) 平成9年12月9日	(県告第569号) 県告第1710号
43	面白山	姫路		今宿	0.25	平成9年9月5日	県告第1291号
44	山吹(2)	姫路		山吹	2.50	平成10年3月3日	県告第293号
45	木場二重山	姫路		木場	0.17	平成10年3月17日	県告第374号
46	景福寺山	姫路		岡町	0.48	平成10年10月27日	県告第1541号
47	丁	姫路	勝原区	丁	0.93	平成13年9月11日	県告第1162号
48	景福寺山(2)	姫路		岡町	1.30	平成13年12月25日	県告第1570号
49	面白山(2)	姫路		今宿	0.14	平成14年8月2日	県告第1020号
50	東山	姫路		東山	0.15	平成16年2月17日	県告第183号
51	城見台	姫路		城見台	0.69	平成16年2月17日	県告第183号
52	宮置	姫路	夢前町	宮置	0.60	昭和48年12月18日	県告第2114号
53	関	姫路	安富町	関	1.70	昭和48年2月28日	県告第334号の2
54	行友	姫路	安富町	皆河	3.59	(昭和48年2月28日) 平成10年3月3日	県告第334号の2 県告第294号
55	行友(2)	姫路	安富町	皆河	0.49	平成18年5月19日	県告第581号
56	渡辺	姫路	安富町	末広	1.40	昭和48年2月28日	県告第334号の2
57	名坂	姫路	安富町	名坂	2.30	昭和48年2月28日	県告第334号の2
58	福泊(3)	姫路	的形町	福泊	0.08	平成19年9月28日	県告第980号
59	清住地区	姫路	飾東町	清住	0.36	平成21年10月23日	県告第1098号
60	岡町(2)	姫路		景福寺前町	0.70	平成24年7月3日	県告示第888号
61	砥堀(4)	姫路		砥堀	0.72	平成24年9月11日	県告示第1230号
62	長野	姫路	安富町	長野	0.60	平成24年9月21日	県告示第1256号
63	城見台(2)	姫路		城見台 3丁目	0.25	平成25年3月1日	県告示第309号
64	飾西(1)	姫路		飾西	0.48	平成25年10月4日	県告示第1198号
65	稔尾	姫路	夢前町	寺	0.82	平成26年7月8日	県告示第622号
66	清住(3)	姫路	飾東町	清住	0.24	平成26年10月21日	県告示第914号
67	青山(2)	姫路		青山 6丁目	0.02	平成27年7月17日	県告示第611号
68	青山(1)	姫路		青山 2丁目	0.36	平成27年8月11日	県告示第681号
69	菅生小山	姫路	夢前町	菅生潤	0.30	平成30年12月28日	県告示第1087号
70	的形	姫路	的形町	的形	0.12	平成31年1月18日	県告示第49号
71	太尾	姫路	豊富町	豊富	1.02	平成31年2月19日	県告示第133号
72	二重谷	姫路		木場	1.02	令和2年8月18日	県告示第879号
73	苦編	姫路		苦編	0.86	令和2年10月23日	県告示第1109号
74	川西	姫路		川西	1.34	令和3年4月23日	県告示第497号
75	中須加院	姫路	香寺町	須加院	0.93	令和5年2月7日	県告示第164号
	小計	119箇所			81.67		

資料 8 - 4

土石流危険溪流一覽

土石流の発生の危険性があり、被害が生じる恐れがある溪流

- I - 番号 保全人家 5 戸以上
- II - 番号 保全人家 4 戸～1 戸
- III - 番号 保全人家 0 戸

溪流番号	水系名	河川名	溪流名	溪流所在地 (字名)	溪流概況		
					溪流長 (10m)	流域面積 (ha)	流下部平均 勾配 (度)
揖-姫路-I 1	揖保川	林田川	井ノ口川	林田町	45	21	15
揖-姫路-I 2	揖保川	林田川	万竹竜谷川	林田町	44	18	20
揖-姫路-I 3	揖保川	林田川	六九谷川	林田町	65	33	12
揖-姫路-I 4	揖保川	林田川	高梨川	林田町	19	12	10
揖-姫路-I 5	揖保川	林田川	袋谷	林田町	29	20	12
揖-姫路-I 6	揖保川	林田川	六九谷左支溪	林田町	50	7	15
揖-姫路-I 7	揖保川	林田川	六九谷	林田町	14	5	20
揖-姫路-I 8	揖保川	林田川	六九谷右支溪	林田町	6	8	12
揖-姫路-I 9	揖保川	林田川	上溝	林田町	40	27	10
大-姫路-I 10	大津茂川	大津茂川	長林第2	林田町	10	22	8
大-姫路-I 11	大津茂川	大津茂川	洞城川	林田町	14	4	12
大-姫路-I 12	大津茂川	大津茂川	柿ヶ谷	林田町	29	28	6
大-姫路-I 13	大津茂川	大津茂川	上出屋敷川	林田町	17	8	10
大-姫路-I 14	大津茂川	大津茂川	石倉西川	林田町	10	7	12
大-姫路-I 15	大津茂川	大津茂川	相野	西脇	14	5	15
大-姫路-I 16	大津茂川	大津茂川	相野東谷	木目野	18	13	20
西-姫路-I 17	西汐入川	西汐入川	山戸川	勝山町	17	18	7
汐-姫路-I 18	汐入川	汐入川	京見町川	京見町	40	11	20
汐-姫路-I 19	汐入川	汐入川	財直川	才・則直	6	5	7
汐-姫路-I 20	汐入川	汐入川	才	才	51	30	12
夢-姫路-I 21	夢前川	菅生川	奥笹川	打越	130	74	7
夢-姫路-I 22	夢前川	菅生川	打越上谷	打越	24	6	31
夢-姫路-I 23	夢前川	菅生川	打越西谷	打越	13	3	31
夢-姫路-I 24	夢前川	菅生川	笹川	打越	26	9	31
夢-姫路-I 25	夢前川	菅生川	笹川第2	打越	18	7	15
夢-姫路-I 26	夢前川	菅生川	打越右奥谷	打越	21	2	20
夢-姫路-I 27	夢前川	菅生川	打越奥谷	打越	43	18	12
夢-姫路-I 28	夢前川	菅生川	打越奥南谷	打越	23	7	15
夢-姫路-I 29	夢前川	菅生川	奥新田川	白鳥台三丁目	4	3	31
夢-姫路-I 30	夢前川	菅生川	奥新田川第2	白鳥台三丁目	19	3	31
夢-姫路-I 31	夢前川	菅生川	奥新田川第3	白鳥台二丁目	9	2	31
夢-姫路-I 32	夢前川	菅生川	刀出川	刀出栄立町	123	56	12
夢-姫路-I 33	夢前川	菅生川	刀出川第2	刀出栄立町	34	9	15
夢-姫路-I 34	夢前川	菅生川	毛野川	六角	135	108	10
夢-姫路-I 35	夢前川	菅生川	菅生川	菅生台	14	4	31
夢-姫路-I 36	夢前川	菅生川	書写台三	書写台二丁目	19	4	20
夢-姫路-I 37	夢前川	青山川	西飾西奥谷	相野	20	5	15
夢-姫路-I 38	夢前川	青山川	赤坂谷	相野	8	2	12
夢-姫路-I 39	夢前川	青山川	西飾南谷	飾西	32	26	6
夢-姫路-I 40	夢前川	菅生川	飾西台	飾西	28	8	15
夢-姫路-I 41	夢前川	夢前川	円教川	書写	26	3	20
夢-姫路-I 42	夢前川	夢前川	円教川第2	書写	30	10	20
夢-姫路-I 43	夢前川	夢前川	西坂谷川	書写	66	13	15
夢-姫路-I 44	夢前川	夢前川	東坂谷川	書写	83	29	15
夢-姫路-I 45	夢前川	夢前川	東坂谷川左支溪	書写	72	20	15
夢-姫路-I 46	夢前川	夢前川	東坂谷川第2	書写	19	8	12
夢-姫路-I 47	夢前川	水尾川	北山川	御立北一丁目	22	4	31
夢-姫路-I 48	夢前川	水尾川	北山川第2	御立北一丁目	33	6	15
夢-姫路-I 49	夢前川	水尾川	御立川	御立東五丁目	22	5	12

溪流番号	水系名	河川名	溪流名	溪流所在地 (字名)	溪流概況		
					溪流長 (10m)	流域面積 (ha)	流下部平均 勾配(度)
夢-姫路-I 50	夢前川	水尾川	田寿北谷	田寿東一丁目	16	2	20
夢-姫路-I 51	夢前川	水尾川	田寿	田寿山手町	14	5	31
夢-姫路-I 52	夢前川	青山川	青山上池谷	青山	12	6	5
夢-姫路-I 53	夢前川	西蒲田川	西蒲田	西蒲田	29	5	15
夢-姫路-I 54	夢前川	夢前川	今宿	西今宿一丁目	20	3	20
夢-姫路-I 55	夢前川	夢前川	東下手野川	高岡新町	20	3	31
夢-姫路-I 56	夢前川	夢前川	靱取川	蒲田	44	11	15
夢-姫路-I 57	夢前川	夢前川	靱取川第2	蒲田	23	6	31
夢-姫路-I 58	夢前川	夢前川	蒲田	蒲田	21	8	15
夢-姫路-I 59	夢前川	夢前川	下野川	蒲田	15	9	20
夢-姫路-I 60	夢前川	水尾川	西庄奥谷	高岡新町	35	18	15
夢-姫路-I 61	夢前川	水尾川	西庄	西庄	19	5	20
夢-姫路-I 62	夢前川	水尾川	井ノ口第2	岡田	34	11	6
夢-姫路-I 63	夢前川	水尾川	井ノ口左支溪	井ノ口	21	8	15
夢-姫路-I 64	夢前川	水尾川	井ノ口中谷	井ノ口	28	6	20
夢-姫路-I 65	夢前川	水尾川	井ノ口	町坪	24	12	31
夢-姫路-I 66	夢前川	水尾川	苔編第2	苔編	24	6	31
夢-姫路-I 67	夢前川	水尾川	苔編	苔編	21	9	20
夢-姫路-I 68	夢前川	水尾川	苔編西	苔編	24	4	20
船-姫路-I 69	船場川	大野川	大野川	上大野七丁目	50	33	6
船-姫路-I 70	船場川	大野川	上大野	上大野七丁目	51	22	20
船-姫路-I 71	船場川	大野川	大野東川	上大野七丁目	8	4	20
船-姫路-I 72	船場川	大野川	奥平野川右支溪	北平野奥垣内	65	19	10
船-姫路-I 73	船場川	大野川	奥平野川	北平野奥垣内	36	16	5
船-姫路-I 74	船場川	大野川	奥平野川左支溪	北平野奥垣内	26	13	20
船-姫路-I 75	船場川	増位川	白国西川	白国五丁目	14	7	5
船-姫路-I 76	船場川	増位川	白国川	白国五丁目	41	13	6
船-姫路-I 77	船場川	増位川	白国川第2	白国四丁目	156	86	8
船-姫路-I 78	船場川	増位川	増位川	白国三丁目	71	55	8
船-姫路-I 79	船場川	船場川	増位川第2	白国三丁目	16	5	15
船-姫路-I 80	船場川	船場川	磯塚谷川	保城	28	7	31
船-姫路-I 81	船場川	船場川	磯塚谷川第2	砥堀	39	8	31
船-姫路-I 82	船場川	船場川	砥堀川	砥堀	20	8	20
船-姫路-I 83	船場川	船場川	砥堀川第2	砥堀	30	17	31
船-姫路-I 84	船場川	大野川	梅ヶ谷川	梅ヶ谷町	9	2	15
船-姫路-I 85	船場川	大野川	新在家本町六	新在家本町六丁目	15	3	20
船-姫路-I 86	船場川	大野川	地嶽谷	新在家本町六丁目	8	1	31
市-姫路-I 87	市川	平田川	奥池谷	山田町	6	4	15
市-姫路-I 88	市川	平田川	デンボ山谷	山田町	17	4	8
市-姫路-I 89	市川	平田川	西山田川	山田町	34	11	20
市-姫路-I 90	市川	平田川	城山東谷	豊富町	53	18	20
市-姫路-I 91	市川	市川	小坂山川	仁豊野	55	25	10
市-姫路-I 92	市川	神谷川	金竹	豊富町	24	3	31
市-姫路-I 93	市川	神谷川	林谷	豊富町	15	8	8
市-姫路-I 94	市川	市川	曾根坂	豊富町	22	5	15
市-姫路-I 95	市川	砥堀谷川	弥高谷	砥堀	180	153	4
市-姫路-I 96	市川	砥堀谷川	砥堀奥谷	砥堀	45	13	15
市-姫路-I 97	市川	市川	城見東谷	城見台二丁目	14	2	31
市-姫路-I 98	市川	市川	佐良和川	飾東町	22	5	15
市-姫路-I 99	市川	市川	小富士川	四郷町	27	8	20
市-姫路-I 100	市川	市川	東阿保谷	四郷町	32	10	15
市-姫路-I 101	市川	市川	阿保谷	四郷町	46	12	10
常-姫路-I 102	常磐川	常磐川	白浜第2	白浜町	15	7	12
常-姫路-I 103	常磐川	常磐川	白浜	白浜町	19	4	15
常-姫路-I 104	常磐川	常磐川	妻鹿川	妻鹿	10	3	10
天-姫路-I 105	天川	天川	小原新	飾東町	21	9	12
天-姫路-I 106	天川	天川	小原新第2	飾東町	59	15	10

溪流番号	水系名	河川名	溪流名	溪流所在地 (字名)	溪流概況		
					溪流長 (10m)	流域面積 (ha)	流下部平均 勾配(度)
天-姫路-I 107	天川	天川	小原川	飾東町	34	14	8
天-姫路-I 108	天川	天川	飾東奥谷	飾東町	12	14	6
天-姫路-I 109	天川	天川	北野川	飾東町	19	3	20
天-姫路-I 110	天川	天川	下八重畑川	飾東町	20	8	4
天-姫路-I 111	天川	天川	清住	飾東町	34	34	15
天-姫路-I 112	天川	天川	九重畑川	飾東町	35	9	15
天-姫路-I 113	天川	天川	山崎谷川	飾東町	26	12	12
天-姫路-I 114	天川	天川	飾東谷	飾東町	5	5	20
天-姫路-I 115	天川	天川	庄川第2	飾東町	37	7	15
天-姫路-I 116	天川	天川	庄川	飾東町	33	8	12
天-姫路-I 117	天川	思出川	夕陽ヶ丘	飾東町	5	5	12
天-姫路-I 118	天川	天川	別所西谷	別所町	15	12	12
天-姫路-I 119	天川	天川	北宿川	別所町	13	12	4
八-姫路-I 120	八家川	八家川	本郷谷	四郷町	41	9	10
西-姫路-I 121	西浜川	西浜川	大島川	的形町	19	4	20
西-姫路-I 122	西浜川	西浜川	北脇川	大塩町	17	5	15
西-姫路-I 123	西浜川	的形東川	的形谷	的形町	13	4	12
男鹿-家島-I -1	男鹿島	青井谷	青井谷	青井	89	25	11
男鹿-家島-I -2	男鹿島	田ノ浜東川	田ノ浜東川	田ノ浜	16	1	22
男鹿-家島-I -3	男鹿島	田ノ浜川	田ノ浜西川	田ノ浜	60	21	12
家島-家島-I -4	家島	小田の間川	小田の間川	宮	36	10	12
家島-家島-I -5	家島	堂崎川	堂崎西川	宮	25	4	16
家島-家島-I -6	家島	堂崎川	堂崎川	宮	55	28	6
家島-家島-I -7	家島	真浦南川	真浦南川	真浦	33	9	9
家島-家島-I -8	家島	新井川	新井川	真浦	49	16	5
家島-家島-I -9	家島	新井川	新井東川	真浦	17	2	11
家島-家島-I -10	家島	おもどり西川	おもどり西川	真浦	21	4	13
家島-家島-I -11	家島	おもどり川	おもどり川	真浦	21	4	11
家島-家島-I -12	家島	畑川	畑川	真浦	10	3	18
家島-家島-I -13	家島	梅谷川	梅谷川	宮	18	3	16
家島-家島-I -14	家島	宮谷	宮谷	宮	10	3	12
家島-家島-I -15	家島	中井谷川	中井谷川	宮	25	9	7
坊勢-家島-I -16	坊勢島	野津ヶ浜川	野津ヶ浜川	野津ヶ浜	16	7	17
西島-家島-I -17	西島	東尾友東川	東尾友東川	東尾友	25	6	13
西島-家島-I -18	西島	東尾友西川	東尾友西川	東尾友	22	2	19
夢-夢前-I 1	夢前川	夢前川	能部川	山之内	47	26	20
夢-夢前-I 2	夢前川	夢前川	佐中南谷	山之内	16	5	18
夢-夢前-I 3	夢前川	夢前川	山之内	山之内	11	3	22
夢-夢前-I 4	夢前川	寺河内川	寺河内川北谷	山之内	210	150	20
夢-夢前-I 5	夢前川	寺河内川	坂根北谷	山之内	19	9	17
夢-夢前-I 6	夢前川	寺河内川	坂根川	山之内	17	13	16
夢-夢前-I 7	夢前川	寺河内川	馬頭川	山之内	262	194	18
夢-夢前-I 8	夢前川	夢前川	立船野谷	山之内	23	10	15
夢-夢前-I 9	夢前川	夢前川	突出川	山之内	60	40	14
夢-夢前-I 10	夢前川	菅生川	文殿川上谷	苅野	49	34	20
夢-夢前-I 11	夢前川	菅生川	文殿川下谷	苅野	7	3	19
夢-夢前-I 12	夢前川	菅生川	古瀬畑川	古瀬畑	73	39	19
夢-夢前-I 13	夢前川	夢前川	宮垣内川北谷	新庄	27	9	18
夢-夢前-I 14	夢前川	夢前川	明王川北谷	前之庄	7	2	23
夢-夢前-I 15	夢前川	夢前川	松之本	前之庄	13	3	16
夢-夢前-I 16	夢前川	夢前川	緑兵右谷	前之庄	35	12	18
夢-夢前-I 17	夢前川	夢前川	緑兵左谷	前之庄	7	1	11
夢-夢前-I 18	夢前川	夢前川	松之本谷	前之庄	27	8	18
夢-夢前-I 19	夢前川	通宝寺川	小坪北谷	寺	124	130	9
夢-夢前-I 20	夢前川	明神川	峠中谷	神種	13	5	16
夢-夢前-I 21	夢前川	坪川	高長川上谷	高長	9	2	16
夢-夢前-I 22	夢前川	坪川	高長川下谷	高長	27	6	11

溪流番号	水系名	河川名	溪流名	溪流所在地 (字名)	溪流概況		
					溪流長 (10m)	流域面積 (ha)	流下部平均 勾配(度)
夢-夢前-I 23	夢前川	夢前川	高長谷	高長	18	5	11
夢-夢前-I 24	夢前川	夢前川	前之庄谷	前之庄	53	16	15
夢-夢前-I 25	夢前川	夢前川	杉之内中谷	前之庄	6	2	17
夢-夢前-I 26	夢前川	夢前川	杉之内谷	前之庄	10	1	8
夢-夢前-I 27	夢前川	夢前川	上岡川下谷	杉之内	23	3	16
夢-夢前-I 28	夢前川	夢前川	塩田谷	古知ノ庄	11	3	19
夢-夢前-I 29	夢前川	夢前川	塩田川	塩田	24	7	8
夢-夢前-I 30	夢前川	夢前川	古知ノ庄川上谷	古知ノ庄	32	11	28
夢-夢前-I 31	夢前川	夢前川	古知ノ庄川中谷	古知ノ庄	18	17	18
夢-夢前-I 32	夢前川	夢前川	古知ノ庄川下谷	古知ノ庄	23	6	10
夢-夢前-I 33	夢前川	夢前川	塩田谷	塩田	171	88	14
夢-夢前-I 34	夢前川	夢前川	糸田上谷	糸田	103	70	16
夢-夢前-I 35	夢前川	夢前川	野尻	糸田	24	19	13
夢-夢前-I 36	夢前川	夢前川	糸田川南谷	糸田	27	3	15
夢-夢前-I 37	夢前川	夢前川	糸田中谷	糸田	120	50	10
夢-夢前-I 38	夢前川	夢前川	糸田下谷	糸田	68	22	12
夢-夢前-I 39	夢前川	夢前川	上坂川	又坂	39	10	19
夢-夢前-I 40	夢前川	夢前川	下又川	又坂	48	28	16
夢-夢前-I 41	夢前川	坪川	寺上谷	寺	29	14	18
夢-夢前-I 42	夢前川	坪川	下坪川	寺	18	6	16
夢-夢前-I 43	夢前川	坪川	未小坪川	寺	9	6	16
夢-夢前-I 44	夢前川	坪川	寺下谷	寺	17	8	17
夢-夢前-I 45	夢前川	護持川	大谷川上谷	護持	43	18	9
夢-夢前-I 46	夢前川	護持川	中村奥谷	護持	48	12	8
夢-夢前-I 47	夢前川	護持川	大谷川下谷	護持	34	8	13
夢-夢前-I 48	夢前川	護持川	ユヤ谷川	護持	132	63	9
夢-夢前-I 49	夢前川	護持川	宗安川	護持	19	6	11
夢-夢前-I 50	夢前川	護持川	宗安奥谷	護持	4	1	8
夢-夢前-I 51	夢前川	菅生川	荒木西谷	菅生潤	22	11	12
夢-夢前-I 52	夢前川	菅生川	油押川	菅生潤	24	9	13
夢-夢前-I 53	夢前川	菅生川	大村川上谷	菅生潤	19	15	16
夢-夢前-I 54	夢前川	菅生川	大村川下谷	菅生潤	12	3	9
夢-夢前-I 55	夢前川	菅生川	別車川上谷	菅生潤	21	3	12
夢-夢前-I 56	夢前川	菅生川	別車川下谷	菅生潤	13	6	10
夢-夢前-I 57	夢前川	夢前川	先村川中谷	宮置	18	7	15
夢-夢前-I 58	夢前川	夢前川	先村川下谷	宮置	35	11	9
夢-夢前-I 59	夢前川	夢前川	上中川	宮置	48	22	11
夢-夢前-I 60	夢前川	夢前川	宮置上谷	宮置	10	3	16
夢-夢前-I 61	夢前川	夢前川	置本川	宮置	34	10	18
夢-夢前-I 62	夢前川	夢前川	置本川左谷	置本	44	15	22
夢-夢前-I 63	夢前川	夢前川	宮置下谷	宮置	69	31	12
夢-夢前-I 64	夢前川	夢前川	置本谷	置本	23	8	14
夢-夢前-I 65	夢前川	夢前川	清水谷	置本	17	3	16
夢-夢前-I 66	夢前川	夢前川	山富谷	山富	89	24	15
市川-香寺-I -1	市川	恒屋川	恒屋川	久畑	33	5	15
市川-香寺-I -2	市川	恒屋川	威徳谷	中村	25	13	12
市川-香寺-I -3	市川	恒屋川	中村左谷	中村	5	3	11
市川-香寺-I -4	市川	恒屋川	北恒谷	恒屋	67	62	6
市川-香寺-I -5	市川	恒屋川	地藏谷	恒屋	10	3	6
市川-香寺-I -6	市川	恒屋川	奥木谷	恒屋	35	13	10
市川-香寺-I -7	市川	恒屋川	大島谷	恒屋	25	11	7
市川-香寺-I -8	市川	恒屋川	土師谷	土師	33	10	7
市川-香寺-I -9	市川	矢田部川	屋田谷	行重	12	2	7
市川-香寺-I -10	市川	矢田部川	北奥川	矢田部	24	5	9
市川-香寺-I -11	市川	矢田部川	相坂西ノ谷	相坂	20	11	5
市川-香寺-I -12	市川	矢田部川	田野川	相坂	10	10	13
市川-香寺-I -13	市川	矢田部川	相坂	相坂	14	1	8

溪流番号	水系名	河川名	溪流名	溪流所在地 (字名)	溪流概況		
					溪流長 (10m)	流域面積 (ha)	流下部平均 勾配(度)
市川-香寺-I-14	市川	矢田部川	練金の谷	田野	19	6	2
市川-香寺-I-15	市川	須賀院川	南条谷川	相坂	65	50	9
市川-香寺-I-16	市川	須賀院川	郷路川	須賀院	12	6	5
市川-香寺-I-17	市川	須賀院川	谷奥川	須賀院	6	1	11
市川-香寺-I-18	市川	須賀院川	鎌谷川	須賀院	28	5	12
市川-香寺-I-19	市川	須賀院川	鍵之谷川	須賀院	48	52	10
市川-香寺-I-20	市川	須賀院川	森谷川	須賀院	60	32	11
市川-香寺-I-21	市川	須賀院川	茶ノ木ヶ谷川	須賀院	23	3	16
市川-香寺-I-22	市川	須賀院川	親ノ倉川	須賀院	50	20	5
市川-香寺-I-23	市川	須賀院川	練金池谷	須賀院	46	4	8
市川-香寺-I-24	市川	須賀院川	大門川	須賀院	10	3	15
市川-香寺-I-25	市川	市川	流尾川	須賀院	26	5	7
揖-安富-I 1	揖保川	林田川	三ヶ谷川	関	128	97	10
揖-安富-I 2	揖保川	林田川	壺ヶ谷川	関	187	173	15
揖-安富-I 3	揖保川	林田川	山の川	関	28	13	24
揖-安富-I 4	揖保川	林田川	重光川	皆河	49	15	25
揖-安富-I 5	揖保川	林田川	中皆河川	皆河	175	119	20
揖-安富-I 6	揖保川	林田川	鶴ノ谷川	皆河	22	3	24
揖-安富-I 7	揖保川	林田川	横田川	皆河	31	11	28
揖-安富-I 8	揖保川	林田川	一ノ谷川	皆河	72	72	25
揖-安富-I 9	揖保川	林田川	早柏川	皆河	19	5	20
揖-安富-I 10	揖保川	林田川	杉垣内川	朽原	53	53	29
揖-安富-I 11	揖保川	林田川	滝谷川	朽原	20	20	31
揖-安富-I 12	揖保川	林田川	矢谷川	朽原	31	4	29
揖-安富-I 13	揖保川	林田川	走尾川	朽原	27	3	25
揖-安富-I 14	揖保川	林田川	菅谷川	末広	17	4	13
揖-安富-I 15	揖保川	林田川	スオウ谷川	末広	43	29	15
揖-安富-I 16	揖保川	林田川	滝谷川	末広	52	14	23
揖-安富-I 17	揖保川	中ノ谷川	カツラ谷川	末広	20	8	11
揖-安富-I 18	揖保川	林田川	平井川	末広	42	7	17
揖-安富-I 19	揖保川	林田川	上垣内川	末広	53	20	18
揖-安富-I 20	揖保川	林田川	大河川	名坂	55	51	23
揖-安富-I 21	揖保川	林田川	下河川	名坂	47	28	15
揖-安富-I 22	揖保川	林田川	名坂川	名坂	50	9	25
揖-安富-I 23	揖保川	林田川	猿谷川	名坂	40	10	13
揖-安富-I 24	揖保川	林田川	大町川	名坂	53	28	29
揖-安富-I 25	揖保川	林田川	谷山川	名坂	17	8	11
揖-安富-I 26	揖保川	林田川	弥谷川	名坂	14	2	29
揖-安富-I 27	揖保川	林田川	東尾川	安志	17	3	8
揖-安富-I 28	揖保川	林田川	宮ノ谷川	安志	33	7	16
揖-安富-I 29	揖保川	林田川	弥ノ谷川	安志	37	13	15
揖-安富-I 30	揖保川	三森川	春川	三森	93	55	18
揖-安富-I 31	揖保川	三森川	平谷川	三森	98	30	18
揖-安富-I 32	揖保川	安志川	長野川	長野	46	9	24
揖-安富-I 33	揖保川	林田川	当田川	当田	125	107	9
揖-安富-I 34	揖保川	林田川	フジ谷川	塩野	49	9	27
揖-安富-I 35	揖保川	林田川	宮の下川	塩野	67	32	14
揖-安富-I 36	揖保川	林田川	植木野川	植木野	84	22	19
揖-安富-I 37	揖保川	林田川	大石原川	植木野	25	13	29
揖-安富-I 38	揖保川	林田川	西山川	狭戸	100	46	12
揖-安富-I 39	揖保川	林田川	奥津畑川	三坂	140	59	14
揖-姫路-II 1	揖保川	林田川	松山	林田町	38	10	31
揖-姫路-II 2	揖保川	林田川	杉山第2	林田町	39	14	15
揖-姫路-II 3	揖保川	林田川	上山田谷	林田町	31	31	10
揖-姫路-II 4	揖保川	林田川	穴部川	林田町	87	40	20
揖-姫路-II 5	揖保川	林田川	松山中谷	林田町	32	14	20
揖-姫路-II 6	揖保川	林田川	杉山第3	林田町	36	8	31

溪流番号	水系名	河川名	溪流名	溪流所在地 (字名)	溪流概況		
					溪流長 (10m)	流域面積 (ha)	流下部平均 勾配(度)
揖-姫路-Ⅱ7	揖保川	林田川	山田	林田町	30	7	15
揖-姫路-Ⅱ8	揖保川	林田川	松山第4	林田町	64	35	20
揖-姫路-Ⅱ9	揖保川	林田川	佐見上谷	林田町	41	16	8
揖-姫路-Ⅱ10	揖保川	林田川	市場川	林田町	21	7	20
揖-姫路-Ⅱ11	揖保川	林田川	鉢谷川	林田町	30	11	12
大-姫路-Ⅱ12	大津茂川	大津茂川	大堤川	林田町	27	21	15
大-姫路-Ⅱ13	大津茂川	大津茂川	大堤川第2	林田町	50	20	15
大-姫路-Ⅱ14	大津茂川	大津茂川	大堤川第3	林田町	22	5	20
大-姫路-Ⅱ15	大津茂川	大津茂川	長林	林田町	54	24	8
大-姫路-Ⅱ16	大津茂川	大津茂川	上伊勢川	林田町	20	5	15
大-姫路-Ⅱ17	大津茂川	大津茂川	上伊勢川第2	林田町	9	2	12
大-姫路-Ⅱ18	大津茂川	大津茂川	伊勢中谷	林田町	9	1	15
大-姫路-Ⅱ19	大津茂川	大津茂川	ハチヶ谷	林田町	22	9	5
大-姫路-Ⅱ20	大津茂川	大津茂川	堂ヶ谷	林田町	54	15	12
大-姫路-Ⅱ21	大津茂川	大津茂川	下伊勢川	林田町	46	8	10
大-姫路-Ⅱ22	大津茂川	大津茂川	伊勢南谷	林田町	68	21	12
大-姫路-Ⅱ23	大津茂川	大津茂川	伊勢奥南谷	林田町	6	6	12
大-姫路-Ⅱ24	大津茂川	大津茂川	伊勢奥谷川	林田町	8	3	8
大-姫路-Ⅱ25	大津茂川	大津茂川	伊勢東谷	林田町	19	10	8
大-姫路-Ⅱ26	大津茂川	大津茂川	がん谷	石倉	60	24	8
夢-姫路-Ⅱ27	夢前川	菅生川	奥笹川第2	打越	50	17	15
夢-姫路-Ⅱ28	夢前川	菅生川	奥笹川第3	打越	12	7	12
夢-姫路-Ⅱ29	夢前川	菅生川	白鳥池南川	打越	30	6	20
夢-姫路-Ⅱ30	夢前川	菅生川	寒法寺川	書写	12	2	20
夢-姫路-Ⅱ31	夢前川	水尾川	西大寿台川	御立北三丁目	12	5	15
夢-姫路-Ⅱ32	夢前川	水尾川	御立東川	御立東五丁目	12	6	5
夢-姫路-Ⅱ33	夢前川	西蒲田川	夢前台西	西蒲田	35	13	8
船-姫路-Ⅱ34	船場川	大野川	大寿台南川	上大野三丁目	10	3	12
船-姫路-Ⅱ35	船場川	大野川	大野川支流	梅ヶ谷町	14	2	8
市-姫路-Ⅱ36	市川	平田川	大谷第2	山田町	25	3	31
市-姫路-Ⅱ37	市川	平田川	大谷	山田町	26	4	20
市-姫路-Ⅱ38	市川	神谷川	神谷北	豊富町	62	36	12
市-姫路-Ⅱ39	市川	神谷川	神谷	豊富町	10	3	7
市-姫路-Ⅱ40	市川	神谷川	金竹東	豊富町	22	9	10
市-姫路-Ⅱ41	市川	神谷川	金竹奥	豊富町	34	10	15
市-姫路-Ⅱ42	市川	市川	大谷川	砥堀	72	31	10
市-姫路-Ⅱ43	市川	市川	生野谷	豊富町	41	14	15
市-姫路-Ⅱ44	市川	市川	上高木谷	花田町	11	5	20
市-姫路-Ⅱ45	市川	市川	東阿保中谷	四郷町	12	6	6
八-姫路-Ⅱ46	八家川	八家川	奥山	奥山	26	7	15
天-姫路-Ⅱ47	天川	天川	大釜西奥谷	飾東町	45	9	12
天-姫路-Ⅱ48	天川	天川	大釜西谷	飾東町	14	10	8
天-姫路-Ⅱ49	天川	天川	北野西川	飾東町	41	12	15
天-姫路-Ⅱ50	天川	天川	佐土川	飾東町	11	3	31
天-姫路-Ⅱ51	天川	天川	豊国川	飾東町	55	15	15
天-姫路-Ⅱ52	天川	天川	大島北右川	四郷町	51	19	12
天-姫路-Ⅱ53	天川	天川	大島北左川	四郷町	20	6	20
家島-家島-Ⅱ-1	家島	網手川	網手川	網手	12.6	3.33094	13
坊勢-家島-Ⅱ-2	坊勢島	土岸川	土岸川	土岸	32.5	12.93597	8
男鹿-家島-Ⅱ-3	男鹿島	椎谷川	椎谷川	田ノ浜	52.5	10.581	13
男鹿-家島-Ⅱ-4	男鹿島	田ノ浜川	田ノ浜川	田ノ浜	106.5	33.869	8
夢-夢前-Ⅱ1	夢前川	夢前川	熊部西谷	山之内	61	25	13
夢-夢前-Ⅱ2	夢前川	夢前川	熊部東谷	山之内	32	8	18
夢-夢前-Ⅱ3	夢前川	夢前川	佐中北谷	山之内	14	6	18
夢-夢前-Ⅱ4	夢前川	夢前川	上山之内谷	山之内	17	10	9
夢-夢前-Ⅱ5	夢前川	夢前川	下山之内谷	山之内	9	5	10
夢-夢前-Ⅱ6	夢前川	寺河内川	坂根西谷	山之内	17	3	13

溪流番号	水系名	河川名	溪流名	溪流所在地 (字名)	溪流概況		
					溪流長 (10m)	流域面積 (ha)	流下部平均 勾配(度)
夢-夢前-Ⅱ7	夢前川	寺河内川	坂根上谷	山之内	22	7	16
夢-夢前-Ⅱ8	夢前川	寺河内川	坂根東谷	山之内	37	11	10
夢-夢前-Ⅱ9	夢前川	寺河内川	坂根中谷	山之内	17	4	8
夢-夢前-Ⅱ10	夢前川	寺河内川	寺河内川南谷	山之内	18	5	13
夢-夢前-Ⅱ11	夢前川	寺河内川	馬頭川上谷	山之内	153	55	15
夢-夢前-Ⅱ12	夢前川	寺河内川	馬頭西谷	山之内	17	9	12
夢-夢前-Ⅱ13	夢前川	寺河内川	馬頭北谷	山之内	18	5	9
夢-夢前-Ⅱ14	夢前川	寺河内川	馬頭	山之内	14	8	6
夢-夢前-Ⅱ15	夢前川	寺河内川	馬頭南谷	山之内	32	10	9
夢-夢前-Ⅱ16	夢前川	寺河内川	馬中谷	山之内	53	39	18
夢-夢前-Ⅱ17	夢前川	寺河内川	馬右谷	山之内	50	12	16
夢-夢前-Ⅱ18	夢前川	寺河内川	馬頭川下谷	山之内	62	40	15
夢-夢前-Ⅱ19	夢前川	寺河内川	奥河内川	山之内	94	70	15
夢-夢前-Ⅱ20	夢前川	寺河内川	右船川北谷	山之内	42	11	17
夢-夢前-Ⅱ21	夢前川	寺河内川	右船川中谷	山之内	44	13	13
夢-夢前-Ⅱ22	夢前川	夢前川	右船川南谷	山之内	188	205	13
夢-夢前-Ⅱ23	夢前川	菅生川	小畑上谷	山之内	219	200	15
夢-夢前-Ⅱ24	夢前川	菅生川	小畑中谷	山之内	36	7	15
夢-夢前-Ⅱ25	夢前川	菅生川	小畑下谷	山之内	18	4	16
夢-夢前-Ⅱ26	夢前川	菅生川	小畑東谷	山之内	44	12	11
夢-夢前-Ⅱ27	夢前川	菅生川	小畑北谷	山之内	45	19	18
夢-夢前-Ⅱ28	夢前川	菅生川	小畑南谷	山之内	89	40	22
夢-夢前-Ⅱ29	夢前川	菅生川	小畑西谷	山之内	93	56	17
夢-夢前-Ⅱ30	夢前川	菅生川	小畑東下谷	山之内	17	4	16
夢-夢前-Ⅱ31	夢前川	菅生川	小畑北下谷	山之内	25	14	8
夢-夢前-Ⅱ32	夢前川	菅生川	小畑南下谷	山之内	12	3	15
夢-夢前-Ⅱ33	夢前川	菅生川	小畑西下谷	山之内	34	9	12
夢-夢前-Ⅱ34	夢前川	菅生川	文殿川中谷	蒔野	37	25	14
夢-夢前-Ⅱ35	夢前川	菅生川	馬谷川	蒔野	168	111	13
夢-夢前-Ⅱ36	夢前川	菅生川	河内川北谷	蒔野	17	5	19
夢-夢前-Ⅱ37	夢前川	菅生川	河内中谷	蒔野	62	32	6
夢-夢前-Ⅱ38	夢前川	菅生川	河内川南谷	蒔野	16	4	7
夢-夢前-Ⅱ39	夢前川	菅生川	河内川中谷	蒔野	7	4	12
夢-夢前-Ⅱ40	夢前川	菅生川	蒔野谷	蒔野	16	3	15
夢-夢前-Ⅱ41	夢前川	菅生川	上戸谷	蒔野	24	9	20
夢-夢前-Ⅱ42	夢前川	菅生川	下戸谷	蒔野	14	2	14
夢-夢前-Ⅱ43	夢前川	菅生川	戸谷西谷	蒔野	62	28	14
夢-夢前-Ⅱ44	夢前川	菅生川	戸谷東谷	蒔野	28	8	17
夢-夢前-Ⅱ45	夢前川	菅生川	葛畑川	戸倉	65	40	8
夢-夢前-Ⅱ46	夢前川	菅生川	葛畑西谷	野畑	66	27	12
夢-夢前-Ⅱ47	夢前川	菅生川	葛畑東谷	戸倉	6	2	14
夢-夢前-Ⅱ48	夢前川	菅生川	戸倉谷	戸倉	110	80	13
夢-夢前-Ⅱ49	夢前川	夢前川	宮垣内川南谷	新庄	15	3	5
夢-夢前-Ⅱ50	夢前川	明王寺川	三枝草北谷	前之庄	137	94	8
夢-夢前-Ⅱ51	夢前川	明王寺川	三枝草南谷	前之庄	16	6	13
夢-夢前-Ⅱ52	夢前川	明神川	菰生川西谷	前之庄	22	3	16
夢-夢前-Ⅱ53	夢前川	明神川	菰生川東谷	前之庄	9	3	14
夢-夢前-Ⅱ54	夢前川	明神川	豊岡谷	前之庄	9	2	11
夢-夢前-Ⅱ55	夢前川	夢前川	明王川南谷	前之庄	19	3	12
夢-夢前-Ⅱ56	夢前川	夢前川	下野川	前之庄	12	4	16
夢-夢前-Ⅱ57	夢前川	明神川	峠谷	蒔野	13	4	12
夢-夢前-Ⅱ58	夢前川	明神川	峠北谷	神種	80	45	12
夢-夢前-Ⅱ59	夢前川	明神川	峠左谷	神種	5	1	22
夢-夢前-Ⅱ60	夢前川	明神川	峠右谷	神種	10	4	13
夢-夢前-Ⅱ61	夢前川	明神川	峠南上谷	高長	12	3	9
夢-夢前-Ⅱ62	夢前川	明神川	峠南下谷	高長	6	1	13
夢-夢前-Ⅱ63	夢前川	坪川	高長北谷	高長	17	3	8

溪流番号	水系名	河川名	溪流名	溪流所在地 (字名)	溪流概況		
					溪流長 (10m)	流域面積 (ha)	流下部平均 勾配(度)
夢-夢前-II 64	夢前川	坪川	高長西谷	高長	30	8	11
夢-夢前-II 65	夢前川	坪川	高長南谷	高長	16	4	12
夢-夢前-II 66	夢前川	坪川	高長東谷	高長	20	11	12
夢-夢前-II 67	夢前川	坪川	高長南下谷	高長	37	29	18
夢-夢前-II 68	夢前川	夢前川	高長東下谷	高長	23	7	11
夢-夢前-II 69	夢前川	夢前川	上岡川上谷	杉之内	14	3	11
夢-夢前-II 70	夢前川	夢前川	上岡川中谷	杉之内	43	11	14
夢-夢前-II 71	夢前川	夢前川	糸田川北谷	糸田	27	6	13
夢-夢前-II 72	夢前川	坪川	小坪川	寺	36	11	15
夢-夢前-II 73	夢前川	夢前川	古知之庄右谷	古知之庄	97	64	16
夢-夢前-II 74	夢前川	通宝寺川	小坪南谷	寺	21	13	11
夢-夢前-II 75	夢前川	護持川	護持谷	護持	37	15	12
夢-夢前-II 76	夢前川	菅生川	芦田川	芦田	70	54	12
夢-夢前-II 77	夢前川	菅生川	下塚本谷	塚本	20	8	5
夢-夢前-II 78	夢前川	坪川	御門谷	寺	28	6	7
夢-夢前-II 79	夢前川	坪川	寺谷	寺	20	3	13
夢-夢前-II 80	夢前川	夢前川	先村川上谷	宮置	131	101	16
市-香寺-II-1	市川	恒屋川	的場上谷	久畑	20	6	10
市-香寺-II-2	市川	恒屋川	的場下谷	久畑	10	1	10
市-香寺-II-3	市川	恒屋川	久畑川	久畑	36	8	13
市-香寺-II-4	市川	恒屋川	飾夢谷	久畑	30	4	3
市-香寺-II-5	市川	恒屋川	竹の下谷	中村	23	6	9
市-香寺-II-6	市川	恒屋川	中村右谷	中村	8	7	11
市-香寺-II-7	市川	恒屋川	垣内谷	中村	67	33	9
市-香寺-II-8	市川	恒屋川	両池谷	恒屋	12	4	6
市-香寺-II-9	市川	矢田部川	西相坂谷	相坂	13	1	7
市-香寺-II-10	市川	須賀院川	東谷山谷	相坂	36	51	12
市-香寺-II-11	市川	須賀院川	東相坂谷	相坂	19	2	13
市-香寺-II-12	市川	須賀院川	奥須賀院川	須賀院	16	7	12
市-香寺-II-13	市川	須賀院川	南垣内川	須賀院	18	5	13
揖-安富-II 1	揖保川	林田川	向イ川	関	30	8	22
揖-安富-II 2	揖保川	林田川	柏山川	関	47	23	12
揖-安富-II 3	揖保川	林田川	向山川	皆河	32	32	16
揖-安富-II 4	揖保川	林田川	湯ノ山川	皆河	30	4	18
揖-安富-II 5	揖保川	林田川	梅中川	皆河	37	13	22
揖-安富-II 6	揖保川	林田川	スオウ谷川	皆河	40	40	19
揖-安富-II 7	揖保川	林田川	口中山川	朽原	14	5	23
揖-安富-II 8	揖保川	林田川	谷山川	名坂	18	3	18
揖-安富-II 9	揖保川	三森川	ヒゲガ谷川	三森	20	5	17
揖-安富-II 10	揖保川	三森川	大谷川	三森	47	11	10
揖-安富-II 11	揖保川	林田川	西ノ谷川	長野	47	17	19
揖-安富-II 12	揖保川	林田川	柚谷川	三坂	150	99	10
揖-安富-II 13	揖保川	林田川	竹谷川	瀬川	120	70	13
夢-姫路-III 1	夢前川	水尾川	西庄北	西庄	19	4	20

姫路市

計435箇所

資料 8-5

山腹崩壊危険地区一覽

地形（斜度、土層深）、地質、林況等からみて、山腹崩壊により人家、公共施設に被害を与える恐れがある地区

箇所番号	危険度	地区名	大字	字	危険地面積	保安林等
201-001	B	勝原区朝日谷1	勝原区朝日谷	朝日山	0	無
201-002	A	勝原区朝日谷2	勝原区朝日谷	朝日山	4	無
201-003	A	勝原区大谷	勝原区大谷	檀特山	2	無
201-004	A	勝原区下太田	勝原区下太田		3	無
201-005	A	勝原区山戸	勝原区山戸	荒山	6	有
201-006	A	勝原区丁	勝原区丁	斉蔵寺	7	無
201-007	A	勝原区熊見	勝原区熊見	奥谷	5	無
201-008	A	広畑区則直1	広畑区則直		2	無
201-009	A	広畑区則直2	広畑区則直	土中ノ谷	2	無
201-010	A	広畑区才1	広畑区才	南山	3	無
201-011	A	広畑区才2	広畑区才	堂上開	8	無
201-012	A	広畑区才3	広畑区才	瀧ヶ鼻	6	無
201-013	A	広畑区西蒲田1	広畑区西蒲田	南山	16	無
201-014	A	広畑区西蒲田2	広畑区西蒲田	上ノ山	2	無
201-015	A	広畑区蒲田1	広畑区蒲田	猿吉	10	無
201-016	A	青山南	青山南	一丁目	4	無
201-017	A	広畑区蒲田2	広畑区蒲田	スエノ奥山	8	無
201-018	A	太市中	太市中	手塚	7	無
201-019	B	石倉1	石倉	中山	2	無
201-020	B	石倉2	石倉	太田山	4	無
201-021	A	石倉3	石倉		4	無
201-022	A	林田町下伊勢	林田町下伊勢		4	有
201-023	A	林田町上構	林田町上構	貴仏山	13	有
201-024	A	林田町中山下	林田町中山下		15	無
201-025	A	林田町奥佐見1	林田町奥佐見	ウメノ木	5	無
201-026	A	林田町奥佐見2	林田町奥佐見	高見	5	有
201-027	A	林田町大堤	林田町大堤		2	有
201-028	A	打越	打越		6	無
201-029	A	書写	書写	西ノ口	4	有
201-030	A	町田	町田		2	無
201-031	A	書写1	書写	天神ノ下	5	無
201-032	C	書写2	書写	西坂	1	無
201-033	A	御立北1	御立北	唐立	2	無
201-034	A	御立北2	御立北	高取ツララビ	5	無
201-035	C	御立東1	御立東	南山	0	無
201-036	A	御立東2	御立東	丸山東山	1	有
201-037	B	田寺東	田寺東	四丁目	0	無
201-038	A	新在家	新在家	西山、下山	1	無
201-039	A	山吹	山吹	二丁目	5	無
201-040	A	上手野	上手野	東山	12	有
201-041	A	藤ヶ台	藤ヶ台		6	有
201-042	B	下手野1	下手野	五丁目	0	有
201-043	A	下手野2	下手野	一丁目	11	無
201-044	A	西庄	西庄		2	無
201-045	A	広畑区蒲田1	広畑区蒲田	北ヘリ	4	無
201-046	A	岡田	岡田	井ノ口富山	5	無
201-047	B	広畑区蒲田2	広畑区蒲田		2	有
201-048	B	広畑区蒲田3	広畑区蒲田		0	無
201-049	A	飾磨区山崎	飾磨区山崎		2	無
201-050	A	西中島	西中島	北山	5	無

箇所番号	危険度	地区名	大字	字	危険地面積	保安林等
201-051	C	上大野	上大野	鍋谷	0	無
201-052	B	上大野	上大野	東山上野山	1	無
201-053	A	広峰	広峰	梨ヶ谷	3	無
201-054	A	白国1	白国	東山	1	有
201-055	C	白国2	白国	増位山	0	無
201-056	A	砥堀	砥堀	清山	2	無
201-057	A	山田町北山田	山田町北山田	村中	1	無
201-058	A	豊富町豊富	豊富町豊富	城山	2	無
201-059	A	豊富町御蔭1	豊富町御蔭	御蔭	4	無
201-060	A	豊富町御蔭2	豊富町御蔭	村ノ上山	2	無
201-061	A	豊富町御蔭3	豊富町御蔭	村ノ上山	2	無
201-062	A	豊富町御蔭4	豊富町御蔭	酒山	1	無
201-063	A	豊富町御蔭5	豊富町御蔭	上ノ奥山	3	有
201-064	A	豊富町御蔭6	豊富町御蔭	カリマス山	1	有
201-065	B	四郷町山脇	四郷町山脇	高地脇	1	無
201-066	A	四郷町坂元	四郷町坂元	小谷原ノ下	6	有
201-067	A	奥山	奥山		2	有
201-068	A	四郷町東阿保	四郷町東阿保	見谷	3	無
201-069	A	兼田	兼田	箱谷	8	有
201-070	B	北原	北原	峠東	9	有
201-071	A	飾磨区妻鹿1	飾磨区妻鹿	乙甲山	7	無
201-072	A	飾磨区妻鹿2	飾磨区妻鹿	甲地山	5	無
201-073	A	飾磨区妻鹿3	飾磨区妻鹿	甲宮山	7	無
201-074	A	白浜町1	白浜町	甲	1	無
201-075	A	白浜町2	白浜町	甲	2	有
201-076	A	飾磨区妻鹿4	飾磨区妻鹿	乙宮山	5	無
201-077	A	白浜町3	白浜町	坪西山	6	無
201-078	A	の形町福泊1	の形町福泊	灯籠地山	1	無
201-079	A	の形町の形	の形町の形	磯山東泊山	3	有
201-080	A	の形町福泊2	の形町福泊	宮ノ山	1	無
201-081	A	木場1	木場	上重谷	1	無
201-082	A	木場2	木場	高坪山	5	無
201-083	A	木場3	木場	宮山	3	無
201-084	B	東山	東山	地大蔵	0	有
201-085	A	別所町佐土1	別所町佐土	南山	11	無
201-086	A	四郷町本郷	四郷町本郷	昌姓林	7	無
201-087	A	別所町佐土2	別所町佐土	南山	6	有
201-088	A	飾東町八重畑1	飾東町八重畑	大谷	9	無
201-089	A	飾東町八重畑2	飾東町八重畑	車鹿ノ倉	7	無
201-090	A	飾東町小原	飾東町小原	山添	2	無
201-091	A	飾東町大釜1	飾東町大釜	清住山	4	有
201-092	B	飾東町大釜2	飾東町大釜	清住谷	9	有
201-093	A	飾東町大釜3	飾東町大釜	清住谷	2	有
201-094	A	飾東町八重畑3	飾東町八重畑	東稚ヶ端	2	無
201-095	B	飾東町山崎	飾東町山崎	向山	6	無
201-096	A	飾東町北山	飾東町北山	上山	6	無
201-097	A	別所町家具町	別所町家具町	北林	14	無
201-098	A	別所町別所1	別所町別所		3	有
201-099	A	別所町北宿	別所町北宿		4	有
201-100	A	別所町別所2	別所町別所		2	無
201-101	A	青山	青山	向山	14	無
201-102	A	別所町佐土3	別所町佐土	北山	1	無
201-103	A	林田町大堤	林田町大堤	西山	1	無
201-104	A	飾西	飾西	万燈山	3	無
201-105	A	打越	打越	チョウ西奥	3	無
201-106	B	八代緑ヶ丘町	八代緑ヶ丘町	芝崎	0	無
201-107	A	打越1	打越	北林	1	無

箇所番号	危険度	地区名	大字	字	危険地面積	保安林等
201-108	A	打越2	打越	向山	12	無
201-109	A	打越3	打越	北林	2	無
201-110	A	飾東町清住	飾東町清住	川西	2	無
201-111	A	家島町真浦1	家島町真浦	堂ノ内	5	無
201-112	A	家島町坊勢1	家島町坊勢	カマスケ浦	1	無
201-113	A	家島町坊勢2	家島町坊勢	西ノ浦	1	無
201-114	A	家島町真浦1	家島町真浦	網手ノ浜	1	無
201-115	A	家島町真浦2	家島町真浦	網手ノ辻	1	無
201-116	A	家島町真浦3	家島町真浦	加野・加賀山	1	無
201-117	A	家島町真浦4	家島町真浦	城山	1	無
201-118	A	家島町真浦5	家島町真浦	小浦辻	2	有
201-119	A	家島町真浦6	家島町真浦	畑ノ原	1	無
201-120	B	家島町宮1	家島町宮		0	無
201-121	A	家島町宮2	家島町宮	東中山・西中山	1	無
201-122	A	家島町宮3	家島町宮	観音堂・大谷	3	無
201-123	B	家島町宮4	家島町宮	ナシ山	4	有
201-124	B	家島町宮5	家島町宮	破風山	0	無
201-125	A	家島町宮6	家島町宮	折戸ノ上	1	無
201-126	B	家島町宮7	家島町宮	清水	1	無
201-127	A	家島町真浦2	家島町真浦	甲尻貝	1	無
201-128	A	夢前町菅生澗	夢前町菅生澗	小山	14	無
201-129	A	夢前町護持	夢前町護持	林谷	1	有
201-130	A	夢前町山之内1	夢前町山之内	小畑	2	無
201-131	A	夢前町山之内2	夢前町山之内	西山	2	無
201-132	A	夢前町山之内3	夢前町山之内	小畑	1	無
201-133	B	夢前町筋野	夢前町筋野	馬谷	0	無
201-134	A	夢前町戸倉	夢前町戸倉	東戸倉	3	無
201-135	B	夢前町菅生澗	夢前町菅生澗	東荒木	1	無
201-136	A	夢前町置本	夢前町置本	西山	3	有
201-137	A	夢前町宮置1	夢前町宮置	ゼンボウダニ	4	無
201-138	A	夢前町宮置2	夢前町宮置	イヤガ谷・タタウ谷	2	有
201-139	A	夢前町宮置3	夢前町宮置	田尻	10	無
201-140	A	夢前町山之内4	夢前町山之内	ツブダニ	1	無
201-141	A	夢前町山之内5	夢前町山之内	牛岩	2	無
201-142	A	夢前町山之内6	夢前町山之内	ロクロ	5	無
201-143	A	夢前町山之内7	夢前町山之内	瀬戸ノ上	9	無
201-144	A	夢前町山之内8	夢前町山之内	鳥居ノ上	4	無
201-145	A	夢前町山之内9	夢前町山之内	我孫子	8	無
201-146	A	夢前町山之内10	夢前町山之内	宮ノ前	3	無
201-147	A	夢前町山之内11	夢前町山之内	立船野	6	無
201-148	A	夢前町山之内12	夢前町山之内	河原口	4	無
201-149	A	夢前町山之内13	夢前町山之内	河原口	4	無
201-150	B	夢前町山之内14	夢前町山之内	河原口	2	無
201-151	A	夢前町新庄1	夢前町新庄	大道東	3	無
201-152	A	夢前町塩田	夢前町塩田	山田	3	無
201-153	A	夢前町古知ノ庄	夢前町古知ノ庄	塩田	1	無
201-154	B	夢前町糸田	夢前町糸田	大谷	9	無
201-155	A	夢前町宮置	夢前町宮置	上野山・治郎作谷	12	有
201-156	A	夢前町置本	夢前町置本	上野山	4	有
201-157	A	夢前町玉田	夢前町玉田	東山	16	有
201-158	C	夢前町前之庄	夢前町前之庄	中河原	2	無
201-159	A	夢前町筋野1	夢前町筋野	神ノ元	6	無
201-160	A	夢前町筋野2	夢前町筋野	戸谷	1	無
201-161	A	夢前町塚本	夢前町塚本	左ヶ谷口	3	無
201-162	A	夢前町新庄2	夢前町新庄	諏訪	10	無
201-163	C	香寺町須加院1	香寺町須加院	大谷	2	有
201-164	B	香寺町須加院2	香寺町須加院	下新坂	2	無

箇所番号	危険度	地区名	大字	字	危険地面積	保安林等
201-165	A	香寺町須加院3	香寺町須加院	下新坂	5	無
201-166	B	香寺町須加院4	香寺町須加院	御路	1	無
201-167	A	香寺町須加院5	香寺町須加院	宮ノ前	3	無
201-168	A	香寺町犬飼	香寺町犬飼	伊勢山保喜	4	有
201-169	A	香寺町相坂	香寺町相坂	五合谷	1	無
201-170	B	香寺町矢田部	香寺町矢田部		1	無
201-171	B	香寺町中村1	香寺町中村		1	無
201-172	A	香寺町中村2	香寺町中村	上山	1	無
201-173	A	香寺町恒屋1	香寺町恒屋	城山西	3	無
201-174	A	香寺町恒屋2	香寺町恒屋	城山	2	無
201-175	A	安富町狭戸	安富町狭戸	金ヶ谷	5	無
201-176	B	安富町塩野	安富町塩野	フジ谷	3	無
201-177	A	安富町長野	安富町長野	所谷	7	無
201-178	A	安富町名坂	安富町名坂	立尾	1	無
201-179	A	安富町末広1	安富町末広	ヘンカ	4	無
201-180	A	安富町末広2	安富町末広	菅谷	6	無
201-181	B	安富町皆河1	安富町皆河	長畑	3	有
201-182	C	安富町皆河2	安富町皆河	馬場ノ尾	3	有
201-183	A	安富町関1	安富町関	上ノ山	1	有
201-184	B	安富町皆河3	安富町皆河	下谷	2	無
201-185	A	安富町皆河4	安富町皆河	口中山	23	有
201-186	A	安富町皆河5	安富町皆河	向山	18	有
201-187	A	安富町栃原1	安富町栃原	口中山	5	有
201-188	C	安富町栃原2	安富町栃原	上ノ防	11	無
201-189	A	安富町末広3	安富町末広	向山	3	有
201-190	B	安富町末広4	安富町末広	高德	2	無
201-191	A	安富町末広5	安富町末広	南尾	2	有
201-192	B	安富町安志1	安富町安志	向イ	6	無
201-193	A	安富町植木野	安富町植木野	黄谷	7	無
201-194	A	安富町三坂	安富町三坂	丸山	16	無
201-195	B	安富町植木野	安富町植木野	向山	15	有
201-196	A	安富町瀬川	安富町瀬川	浦山	20	有
201-197	C	安富町安志2	安富町安志	中尾	0	無
201-198	B	安富町関2	安富町関	大サコ	4	無
201-199	A	安富町皆河6	安富町皆河	西山	9	有
201-200	A	安富町塩野	安富町塩野	向山	14	無
201-201	B	安富町皆河7	安富町皆河	足谷	4	有
201-202	A	安富町栃原	安富町栃原	コノ	6	有
201-203	A	安富町三森	安富町三森		2	無
201-204	B	安富町皆河8	安富町皆河	堂ノ尾	2	無
201-205	A	安富町皆河9	安富町皆河	アワシ	4	無
201-206	A	夢前町山之内	夢前町山之内	子リキ	2	無
201-207	A	安富町栃原	安富町栃原	口中山	5	無
201-208	A	安富町末広6	安富町末広	尾ノハナ	2	有
201-209	B	夢前町前之庄	夢前町前之庄	中河原	2	無
201-210	A	苫編	苫編	伯母ヶ谷	12	無
201-211	A	青山	青山	向山	7	無
201-212	A	飾西	飾西	西横山	2	無
201-213	B	上伊勢	林田町上伊勢	柿ヶ谷	2	無
201-214	A	東阿保	四郷町東阿保	北山	4	無
201-218	B	栃原(風倒木3)	安富町栃原	ヤケ谷ほか	2	無
201-223	B	安富町栃原3	安富町栃原	東平岩	7	有
201-224	C	安富町関3	安富町関	カニワ	4	有
201-225	B	安富町末広7	安富町末広	今念	4	有
201-226	B	安富町末広8	安富町末広	今念	3	有
201-227	A	夢前町山之内2	夢前町山之内	宮ノ前丁	2	無
201-228	A	苫編2	苫編	宮山	1	無

箇所番号	危険度	地区名	大字	字	危険地面積	保安林等
201-229	B	夢前町山之内3	夢前町山之内	中大道丙	0	無
201-230	A	夢前町山之内4	夢前町山之内	古森乙	1	無
201-231	A	林田町松山1	林田町松山	黒岩山	2	無
201-232	A	夢前町山之内5	夢前町山之内	森谷丁	2	無
201-233	A	刀出	刀出	西山ノ下	2	無
201-234	B	青山北	青山北	ムコヤマ	2	無
201-235	B	夢前町神種	夢前町神種	宮ノ後	2	無
201-236	A	林田町松山2	林田町松山	家ヶ谷山	3	無
201-237	A	西今宿	西今宿	西山ノ下	4	無
201-238	A	夢前町寺1	夢前町寺	ヲコ谷	5	無
201-239	A	香寺町須加院	香寺町須加院	森谷	3	無
201-240	A	林田町山田	林田町山田	高山	4	無
201-241	A	夢前町菅生澗3	夢前町菅生澗	長谷口	5	無
201-242	A	相野	相野	南向山	4	無
201-243	A	打越3	打越	北山	5	無
201-244	A	夢前町新庄1	夢前町新庄	柳ノ元	4	無
201-245	A	打越4	打越	寺谷	5	無
201-246	A	安富町皆河	安富町皆河	湯ノ山	4	無
201-247	A	苫編3	苫編	宮山	5	無
201-248	A	夢前町苧野2	夢前町苧野	足畑	4	無
201-249	A	勝原区熊見2	勝原区熊見	西古林	5	無
201-250	A	飾磨区山崎2	飾磨区山崎	奥ノ谷	5	無
201-251	A	夢前町新庄2	夢前町新庄	柳ノ元	4	無
201-252	A	夢前町山之内6	夢前町山之内	北垣内丙	4	無
201-253	A	打越5	打越	奥山	5	無
201-254	A	安富町狭戸2	安富町狭戸	西山	7	無
201-255	A	勝原区熊見3	勝原区熊見	西古林	8	無
201-256	A	夢前町前之庄3	夢前町前之庄	北垣内	8	無
201-257	A	夢前町糸田2	夢前町糸田	林山	8	無
201-258	A	夢前町寺2	夢前町寺	池尻山	3	無
201-259	A	夢前町山之内7	夢前町山之内	宮垣内甲	8	無
201-260	A	夢前町山之内8	夢前町山之内	小谷丁	8	無
201-261	A	林田町下伊勢2	林田町下伊勢	茶屋ノ上	10	無
201-262	A	夢前町山之内9	夢前町山之内	黒瀧乙	8	無
201-263	A	勝原区熊見4	勝原区熊見	西古林	9	無
201-264	A	石倉1	石倉	峯相口	12	無
201-265	A	夢前町芦田	夢前町芦田	上山	11	無
201-266	A	石倉2	石倉	峯相口	17	無
201-267	A	書写2	書写	書写山	15	無
201-268	A	安志(風倒木)	安富町安志	下当田	4	無
201-269	B	栃原(風倒木1)	安富町栃原	奥河原	1	無
201-270	A	栃原(風倒木2)	安富町栃原	奥河原	10	無
201-271	B	栃原(風倒木4)	安富町栃原	口中山	2	無
201-272	A	皆河(風倒木)	安富町皆河	アワシ	4	無
201-273	A	古知之庄(風倒木)	夢前町古知之庄	ナメラ谷	2	無
201-274	A	山之内(風倒木)	夢前町山之内	渡瀬	2	無

資料 8-6

崩壊土砂流出危険地区一覧

地形（斜度、土層深、溪床勾配）、地質、林況等からみて、山腹崩壊等により発生した土砂が土石流となって流出し、人家、公共施設に被害を与える恐れがある地区

箇所番号	危険度	地区名	大字	字	危険地面積	保安林等
201-001	A	丁	勝原区勝山町	丁	1.03	無
201-002	A	熊見(1)	勝原区熊見	奥谷	0.39	有
201-003	B	熊見(2)	勝原区熊見	奥谷	0.63	有
201-004	B	則直(1)	広畑区則直	京見山	0.52	有
201-005	B	則直(2)	広畑区則直	土中ノ谷	0.18	無
201-006	A	才南	広畑区才	南奥谷	0.94	有
201-007	B	蒲田(1)	広畑区蒲田	末ノ奥山	0.36	有
201-008	C	太市中	太市中	口池ノ崎	0.63	有
201-009	C	相野(1)	相野	大谷	0.66	有
201-010	B	相野(2)	相野	大谷	1.71	有
201-011	B	打越(1)	打越	寺谷	0.49	無
201-012	B	石倉	石倉	峯相	1.84	有
201-013	C	下伊勢(1)	林田町下伊勢	惣の奥	0.77	有
201-014	B	下伊勢(2)	林田町下伊勢	惣の奥	1.64	有
201-015	B	六九谷(1)	林田町六九谷	六九谷山	0.96	有
201-016	A	六九谷(2)	林田町六九谷	北山	0.51	有
201-017	B	松山(1)	林田町松山	北林	1.66	有
201-018	B	松山(2)	林田町松山	北林	0.24	無
201-019	A	松山(3)	林田町松山	北林	0.99	無
201-020	A	松山(4)	林田町松山	岩ヶ谷山	0.65	有
201-021	C	松山(5)	林田町松山	黒岩山	0.09	無
201-022	A	松山(6)	林田町松山	黒岩山	0.26	有
201-023	A	松山(7)	林田町松山	家ヶ谷山	1.1	有
201-024	A	松山(8)	林田町松山	東山	1.66	有
201-025	C	上伊勢(1)	林田町上伊勢	追谷	0.97	有
201-026	B	上伊勢(2)	林田町上伊勢	追谷	0.32	無
201-027	A	上伊勢(3)	林田町上伊勢	柿ヶ谷	1.87	有
201-028	A	上伊勢(4)	林田町上伊勢	薬師	1.87	有
201-029	B	上伊勢(5)	林田町上伊勢	薬師	0.96	有
201-030	C	打越(2)	打越	滑谷	0.77	無
201-031	A	打越(3)	打越		0.21	無
201-032	B	刀出	刀出	西山の下	0.17	無
201-033	B	六角	六角	寺坂	2.35	無
201-034	B	書写(1)	書写	書写山	0	有
201-035	B	書写(2)	書写	書写山	0.09	有
201-036	B	書写(3)	書写	書写山	0.39	有
201-037	A	書写(4)	書写	書写山	0.82	有
201-038	A	書写(5)	書写	書写山	0.99	有
201-039	B	実法寺	実法寺	東山	0.3	無
201-040	B	書写(6)	書写	亀谷	0.07	無
201-041	C	御立(1)	御立北	唐立	0.06	有
201-042	C	御立(2)	御立北	馬瀬	0.33	有
201-043	C	御立(3)	御立北	大谷山	0.45	有
201-044	B	御立(4)	御立北	唐立	0.06	有
201-045	B	新在家	新在家	北谷	0.36	有
201-046	B	田寺	田寺	大谷	0.27	有
201-047	B	辻井	辻井	東山	0.45	有
201-048	B	蒲田2	広畑区蒲田	堤山	0.85	無
201-049	A	蒲田(3)	広畑区蒲田	北へ	0.99	有
201-050	C	岡田	岡田	寄谷	0.54	有
201-051	B	井ノ口	井ノ口	寄谷	0.66	有
201-052	B	苔編(1)	苔編		0.23	無

箇所番号	危険度	地区名	大字	字	危険地面積	保安林等
201-053	B	苦編(2)	苦編		3.15	無
201-054	B	白国(1)	白国	山田谷	0.45	有
201-055	A	白国(2)	白国	西ノ谷	0.41	有
201-056	B	広嶺山(1)	広峰山	梨ヶ谷	0.14	無
201-057	A	平野	平野町	西奥垣内	0.53	有
201-058	B	上大野	上大野	井ノ口	0.39	有
201-059	B	広嶺山(2)	広峰山	桶ノ谷	1.36	有
201-060	B	白国(3)	白国	増位山	0.1	有
201-061	B	西中島	西中島	北山	0.34	有
201-062	B	砥堀(1)	砥堀	風灰ノ上	0.27	有
201-063	B	砥堀(2)	砥堀	村上	0.12	有
201-064	B	砥堀(3)	砥堀	大谷	1.53	有
201-065	B	砥堀(4)	砥堀	大谷	0.25	有
201-066	B	牧野(1)	山田町牧野	横山	0.49	無
201-067	C	大神口	山田町西山田	大神口	0.1	無
201-068	B	姥ヶ谷	山田町西山田	姥ヶ谷	0.63	無
201-069	B	大谷	山田町南山田	大谷	0.36	有
201-070	B	南山田	山田町南山田	上ノ谷	0.29	無
201-071	C	南山田(2)	山田町南山田	辰谷	0.14	無
201-072	C	南山田(3)	山田町南山田	長坂	0.45	無
201-073	C	南山田(4)	山田町南山田	藤ノ木山	0.85	有
201-074	C	南山田(5)	山田町南山田	藤ノ木山	0.13	有
201-075	C	南山田(6)	山田町南山田	藤ノ木山	0	有
201-076	C	南山田(7)	山田町南山田	藤ノ木山	0.06	有
201-077	C	南山田(8)	山田町南山田	藤ノ木山	0	有
201-078	B	南山田(9)	山田町南山田	南山	0.9	有
201-079	C	南山田(10)	山田町南山田	藤ノ木山	0.12	有
201-080	C	牧野(2)	山田町牧野		1.59	無
201-081	A	豊富(1)	豊富町豊富	ベンジヨウ山	0.97	無
201-082	C	豊富(2)	豊富町豊富	向山	0.58	無
201-083	B	豊富(3)	豊富町豊富	向山	0.57	無
201-084	B	御蔭(1)	豊富町御蔭	流尾ノニ	0.43	無
201-085	B	御蔭(2)	豊富町御蔭	林ノ谷	0.65	無
201-086	B	御蔭(3)	豊富町御蔭	村ノ上山	0.22	有
201-087	B	佐良和(1)	飾東町佐良和	堂谷	0.43	無
201-088	B	佐良和(2)	飾東町佐良和	立岩山	0.33	無
201-089	A	塩崎(1)	四郷町坂元	小谷	0.23	無
201-090	B	東阿保(1)	四郷町東阿保		0.78	無
201-091	A	東阿保(2)	四郷町東阿保		2.3	無
201-092	B	東山	東山	鳥谷	0.54	無
201-093	B	的形	的形町の形	大鳥山	0.32	有
201-094	B	佐土(1)	別所町佐土	奥関切谷	0.57	無
201-095	C	佐土(2)	別所町佐土	関切谷	0.93	無
201-096	A	佐土(3)	別所町佐土	南山	0.93	有
201-097	B	本郷	四郷町本郷		1.32	無
201-098	B	豊国(1)	飾東町豊国		0.79	有
201-099	B	豊国(2)	飾東町豊国	横山	0.1	無
201-100	B	豊国(3)	飾東町豊国	伝塚山	0.4	無
201-101	B	豊国(4)	飾東町豊国	伝塚山	0.48	無
201-102	B	山崎(1)	飾東町山崎	春日野	0.34	無
201-103	A	山崎(2)	飾東町山崎	草木谷	0.68	有
201-104	C	山崎(3)	飾東町山崎	猿掛	0.45	有
201-105	C	山崎(4)	飾東町山崎	猿掛	0.36	有
201-106	C	西大谷	飾東町山崎	西大谷	0.25	有
201-107	B	小原(1)	飾東町小原	西ノ谷	0.99	無
201-108	B	小原(2)	飾東町小原	岡ヶ谷	0.7	有
201-109	A	小原(3)	飾東町小原	堂谷	1.04	無
201-110	C	小原(4)	飾東町小原	榎ノ木峠	1.22	有

箇所番号	危険度	地区名	大字	字	危険地面積	保安林等
201-111	B	小原新(1)	飾東町小原新	奥山	0.46	有
201-112	C	小原(5)	飾東町小原	明戸	0.45	有
201-113	C	坂本	飾東町小原新	師久口	0.99	有
201-114	C	小原新(2)	飾東町小原新	新池山	0.39	有
201-115	C	小原新(3)	飾東町小原新	新池山	0.25	有
201-116	C	小原(6)	飾東町小原	師久口	0.76	有
201-117	C	大釜(1)	飾東町大釜	北野谷	0.59	有
201-118	C	大釜(2)	飾東町大釜	北野谷	1.62	有
201-119	B	大釜(3)	飾東町大釜	北野谷	0.6	有
201-120	C	大釜(4)	飾東町大釜	清住山	1.16	有
201-121	C	大釜(5)	飾東町大釜	清住山	0.43	有
201-122	B	大釜(6)	飾東町大釜	清住山	0.28	有
201-123	C	山崎(5)	飾東町山崎	蛇ヶ谷	0.31	有
201-124	A	大釜(7)	飾東町大釜	清住谷	1.16	有
201-125	B	塩崎(2)	飾東町塩崎	向山	3.29	有
201-126	C	塩崎(3)	飾東町塩崎	扇谷	2.01	無
201-127	C	塩崎(4)	飾東町塩崎	北ヘラ	0.25	有
201-128	B	唐端新(1)	飾東町唐端新	桶据	0.34	無
201-129	B	唐端新(2)	飾東町唐端新		0.41	無
201-130	B	大釜7	飾東町大釜	清住山	0.03	有
201-131	B	山田	林田町山田	向イ山	0.16	無
201-132	B	庄	飾東町庄	城山	0.21	無
201-133	A	別所	別所町佐土新	桶居山	0.66	有
201-134	B	坊勢	家島町坊勢	野々浜	0.35	有
201-135	B	宮(1)	家島町宮	舟木	0.32	無
201-136	B	真浦	家島町真浦	畑ノ原	0.43	有
201-137	C	宮(2)	家島町宮	ダンガ	0.59	無
201-138	C	宮(3)	家島町宮	ダンガ	0.57	無
201-139	C	宮(4)	家島町宮	ダンガ	0.65	無
201-140	B	宮(5)	家島町宮	ダンガ	0.92	無
201-141	A	菅生潤(1)	夢前町菅生潤	奥山口	1.33	無
201-142	B	菅生潤(2)	夢前町菅生潤	谷ノ奥	0.56	有
201-143	C	菅生潤(3)	夢前町菅生潤	西山	0.7	有
201-144	A	菅生潤(4)	夢前町菅生潤	袖子ヶ谷	5	無
201-145	C	護持(1)	夢前町護持	伊勢谷	0.77	無
201-146	A	護持(2)	夢前町護持	谷ノ奥	0.82	無
201-147	C	護持(3)	夢前町護持	大谷	3.76	有
201-148	B	護持(4)	夢前町護持	荒木谷	0.48	無
201-149	A	護持(5)	夢前町護持	奥コヤ谷	2.13	有
201-150	A	戸倉(1)	夢前町戸倉	屋敷谷	3.33	無
201-151	B	戸倉(2)	夢前町戸倉	平尾	0	有
201-152	A	野田(1)	夢前町野畑	イノ谷	1.2	有
201-153	C	野畑	夢前町野畑	イノ谷	0.08	有
201-154	B	野田(2)	夢前町野畑	杉山	0.28	無
201-155	A	筋野(1)	夢前町筋野	西谷	0.82	有
201-156	B	筋野(2)	夢前町筋野	西谷	0.38	有
201-157	A	筋野(3)	夢前町筋野	樋谷	0.85	無
201-158	B	筋野(4)	夢前町筋野	西奥	0.51	無
201-159	A	筋野(5)	夢前町筋野	出虫	1.43	無
201-160	A	筋野(6)	夢前町筋野	高丸	0.69	無
201-161	C	筋野(7)	夢前町筋野	山中	0.42	無
201-162	C	柿谷(1)	夢前町山之内	柿谷	3.7	無
201-163	C	柿谷(2)	夢前町山之内	柿谷	0.26	無
201-164	B	小畑	夢前町山之内	小畑	0.27	無
201-165	A	山之内(1)	夢前町山之内	コワ谷	1.26	無
201-166	B	山之内(2)	夢前町山之内	ケンガ谷	0.47	無
201-167	C	渡瀬	夢前町山之内	渡瀬	0.12	無
201-168	A	山之内(3)	夢前町山之内	ハタゴ	0.72	無

箇所番号	危険度	地区名	大字	字	危険地面積	保安林等
201-169	B	小畑平	夢前町山之内	小畑平	3.67	有
201-170	B	山之内(4)	夢前町山之内	クボガ谷	0.1	無
201-171	A	押谷	夢前町山之内	押谷	1.33	無
201-172	A	山之内(5)	夢前町山之内	深タワ	0.42	無
201-173	B	前山(1)	夢前町苧野	前山	0.72	無
201-174	C	前山(2)	夢前町苧野	前山	0.57	有
201-175	C	前山(3)	夢前町苧野	前山	0.43	有
201-176	B	前山(4)	夢前町苧野	前山	1.02	有
201-177	A	小屋ヶ谷(1)	夢前町苧野	小屋ヶ谷	1.54	有
201-178	B	瀧谷	夢前町苧野	瀧谷	2.07	無
201-179	B	戸石谷	夢前町苧野	戸石谷	0.54	有
201-180	B	トチ谷	夢前町苧野	トチ谷	0.8	無
201-181	C	神種(1)	夢前町神種	峠	0.9	有
201-182	C	戸倉(3)	夢前町戸倉	奥金首	1.5	有
201-183	C	戸倉(4)	夢前町戸倉	打畑	1.02	無
201-184	A	古瀬畑	夢前町古瀬畑	奥山	1.09	無
201-185	A	芦田(1)	夢前町芦田	奥山	1.35	無
201-186	B	芦田(2)	夢前町芦田		1.47	無
201-187	B	菅生澗(5)	夢前町菅生澗	荒木	2.19	無
201-188	B	寺(1)	夢前町寺	白原	0.26	無
201-189	A	寺(2)	夢前町寺	メボ谷	0.36	無
201-190	A	大坪西山(1)	夢前町寺	大坪西山	0.7	無
201-191	A	大坪西山(2)	夢前町寺	大坪西山	0.75	無
201-192	B	高長(1)	夢前町高長	ユプロ谷	0.75	無
201-193	B	高長(2)	夢前町高長		0.86	無
201-194	C	高長(3)	夢前町高長	下ノ奥	1.5	無
201-195	C	高長(4)	夢前町高長	中語り	0.21	無
201-196	C	通宝寺	夢前町寺	通宝寺	1.77	無
201-197	B	小屋ヶ谷(2)	夢前町寺	小屋ヶ谷	0.51	無
201-198	C	御門山	夢前町寺	御門山	0.82	有
201-199	B	清水山	夢前町寺	清水山	0.57	有
201-200	B	大門	夢前町寺	大門	0.26	有
201-201	B	鯨尾(1)	夢前町寺	鯨尾	0.38	無
201-202	B	鯨尾(2)	夢前町寺	鯨尾	1.03	有
201-203	B	山富(1)	夢前町山富	西垣内	0.58	有
201-204	B	山富(2)	夢前町山富		0.73	無
201-205	C	置本(1)	夢前町置本	クルス	1.66	有
201-206	C	置本(2)	夢前町置本	清水	0	有
201-207	C	宮置(1)	夢前町宮置	北清水	1.13	有
201-208	C	宮置(2)	夢前町宮置	善坊谷	0.65	無
201-209	A	宮置(3)	夢前町宮置	イヤガ谷	1.49	有
201-210	B	又坂(1)	夢前町又坂	峠口	0.69	無
201-211	B	又坂(2)	夢前町又坂		0.72	無
201-212	B	糸田(1)	夢前町糸田	大谷	0.42	有
201-213	A	古知之庄(1)	夢前町古知ノ庄	滑谷	0.24	有
201-214	B	古知之庄(2)	夢前町古知ノ庄	牛谷	0.46	無
201-215	C	古知之庄(3)	夢前町古知ノ庄	林谷	0.6	有
201-216	B	杉ノ内(1)	夢前町杉之内	寺ノ上	0.24	無
201-217	C	神種(2)	夢前町神種	鬼ヶ谷	0.65	無
201-218	C	神種(3)	夢前町神種	奥ヒワダ	0.81	有
201-219	A	神種(4)	夢前町神種	明神	2.74	有
201-220	B	神種(5)	夢前町神種	宮ノ奥	1.32	有
201-221	B	神種(6)	夢前町神種	宮ノ奥	2.54	有
201-222	A	神種(7)	夢前町神種		3.02	無
201-223	B	神種(8)	夢前町神種	村東	0.38	無
201-224	C	新庄(1)	夢前町新庄	西山	4.2	有
201-225	A	新庄(2)	夢前町新庄	北山	1.25	無
201-226	C	木戸向	夢前町山之内	木戸向	0	無

箇所番号	危険度	地区名	大字	字	危険地面積	保安林等
201-227	C	大中(1)	夢前町山之内	大中	0.67	有
201-228	C	大中(2)	夢前町山之内	大中	0.45	有
201-229	B	掛ヶ谷	夢前町山之内	掛ヶ谷	0.34	無
201-230	A	キトウ	夢前町山之内	キトウ	1.11	無
201-231	B	西ノ谷	夢前町山之内	西ノ谷大谷	1.7	無
201-232	A	宮垣内	夢前町山之内	宮垣内	0.48	有
201-233	A	押内	夢前町山之内	押内	1.6	無
201-234	A	平田南平(1)	夢前町山之内	平田南平	1.2	有
201-235	A	平田南平(2)	夢前町山之内	平田南平	2.92	有
201-236	A	小屋谷	夢前町山之内	小屋谷	1.4	無
201-237	B	一ノ谷	夢前町山之内	一ノ谷	38.25	有
201-238	B	大谷ノ上(1)	夢前町山之内	大谷ノ上	0	無
201-239	B	大谷ノ上(2)	夢前町山之内	大谷ノ上	0.07	有
201-240	A	ホコタテ	夢前町山之内	ホコタテ	1.59	有
201-241	B	龍野	夢前町山之内	龍野	0.23	無
201-242	B	龍迫	夢前町山之内	龍迫	2.54	無
201-243	B	暮谷	夢前町山之内	暮谷	0.2	有
201-244	B	中大道	夢前町山之内	中大道	0.05	無
201-245	A	宮ノ前(1)	夢前町山之内	宮ノ前	0.6	無
201-246	A	宮ノ前(2)	夢前町山之内	宮ノ前	0.61	無
201-247	B	柳谷(1)	夢前町山之内	柳谷	5.82	無
201-248	B	柳谷(2)	夢前町山之内	柳谷	3.58	有
201-249	C	僧屋敷	夢前町山之内	僧屋敷	4.3	有
201-250	C	ハゲノ谷	夢前町山之内	ハゲノ谷	2.79	有
201-251	A	北保木谷	夢前町山之内	北保木谷	0.54	無
201-252	C	金岩	夢前町山之内	金岩	0.49	無
201-253	C	黒瀧	夢前町山之内	黒瀧	0	無
201-254	A	ツキダシ	夢前町山之内	ツキダシ	0.66	無
201-255	C	河原谷	夢前町山之内	河原谷	0.39	有
201-256	C	木戸	夢前町山之内	木戸	0.57	無
201-257	A	新庄(3)	夢前町新庄	柳ノ元	2.58	有
201-258	C	新庄(4)	夢前町新庄	柳ノ元	0.32	無
201-259	B	新庄(5)	夢前町新庄	大道東	0.21	無
201-260	A	新庄(6)	夢前町新庄	大道東	0.38	無
201-261	B	新庄(7)	夢前町新庄	北河原	0.3	無
201-262	C	新庄(8)	夢前町新庄	諏訪	0.34	無
201-263	C	前之庄(1)	夢前町前之庄	北垣内	0.7	有
201-264	B	前之庄(2)	夢前町前之庄	東山	0.18	無
201-265	B	前之庄(3)	夢前町前之庄	上河原	0.17	無
201-266	B	前之庄(4)	夢前町前之庄	上河原	0.24	無
201-267	C	前之庄(5)	夢前町前之庄	水谷	0.49	無
201-268	B	杉之内(2)	夢前町杉之内	戸倉口	2.14	有
201-269	C	塩田	夢前町塩田	奥ヶ谷	3.01	無
201-270	A	糸田(2)	夢前町糸田	丸山奥	2.23	有
201-271	A	糸田(3)	夢前町糸田	丸山奥	5.94	有
201-272	A	糸田(4)	夢前町糸田	丸山奥	2.71	有
201-273	A	糸田(5)	夢前町糸田		1.26	無
201-274	A	宮置(4)	夢前町宮置	エボシ	1.62	無
201-275	B	宮置(5)	夢前町宮置	上野山治郎作谷	0.13	有
201-276	C	宮置(6)	夢前町宮置	ビシヤ谷	3.09	有
201-277	C	置本(3)	夢前町置本	高畑	1.46	無
201-278	C	置本(4)	夢前町置本	平井峠向	0.7	有
201-280	C	山富(4)	夢前町山富	氷室	1.86	有
201-281	C	山富(5)	夢前町山富	氷室	0.26	有
201-282	B	山富(6)	夢前町山富	西ノ垣内	0.03	有
201-283	B	須加院(1)	香寺町須加院	大谷	0.87	有
201-284	C	須加院(2)	香寺町須加院	大谷	1.62	無
201-285	C	須加院(3)	香寺町須加院	大谷	0.94	無

箇所番号	危険度	地区名	大字	字	危険地面積	保安林等
201-286	B	須加院(4)	香寺町須加院	大谷	0.57	無
201-287	B	須加院(5)	香寺町須加院	親ノ倉	0.42	無
201-288	B	須加院(6)	香寺町須加院	南垣内	0.04	無
201-289	A	須加院(7)	香寺町須加院	森谷	1.44	無
201-290	A	須加院(8)	香寺町須加院	森谷	0.69	無
201-291	C	須加院(9)	香寺町須加院	城ヶ谷	0.51	無
201-292	C	須加院(10)	香寺町須加院	城ヶ谷	2.62	無
201-293	A	相坂(1)	香寺町相坂	谷山	2.29	無
201-294	A	相坂(2)	香寺町相坂	谷山	1.92	無
201-295	C	恒屋(1)	香寺町恒屋	カルミ谷	1.7	無
201-296	C	恒屋(2)	香寺町恒屋	前山	1.03	無
201-297	C	谷田部(1)	香寺町矢田部	北奥	0.65	無
201-298	C	谷田部(2)	香寺町矢田部	開ヶ谷	0.74	無
201-299	C	相坂(3)	香寺町相坂	霧崗山	1.53	無
201-300	A	相坂(4)	香寺町相坂	谷山	0.92	無
201-301	B	相坂(5)	香寺町相坂	柿ヶ谷	0	無
201-302	C	相坂(6)	香寺町相坂	東山口	0.69	無
201-303	C	相坂(7)	香寺町相坂	杉ヶ谷	0.24	無
201-305	C	須加院(12)	香寺町須加院	細谷	0.23	無
201-306	B	田野	香寺町田野	割ノ奥	0.54	無
201-307	B	相坂(8)	香寺町相坂	西ノ奥	0.72	無
201-308	B	中村(1)	香寺町中村	南塚地	2.54	無
201-309	C	中村(2)	香寺町中村	北坂地山	1.99	無
201-310	C	久畑(1)	香寺町久畑	北山	0.65	無
201-311	B	久畑(2)	香寺町久畑		1.49	無
201-312	C	久畑(3)	香寺町久畑	奥山	0.69	無
201-313	C	久畑(4)	香寺町久畑	奥山	0.59	無
201-314	C	恒屋(3)	香寺町恒屋	城ヶ谷	0.86	無
201-315	B	桜谷	安富町狭戸	桜谷	0.13	有
201-316	B	フジ谷	安富町塩野	フジ谷	0.11	無
201-317	A	谷山	安富町長野	谷山	0.37	有
201-318	B	西尾	安富町安志	西尾	0.17	無
201-319	B	宮ノ谷	安富町安志	宮ノ谷	0.23	無
201-320	B	谷山	安富町名坂	谷山	0.11	有
201-321	A	猿ヶ谷	安富町名坂	猿ヶ谷	0.28	有
201-322	B	豆土地	安富町名坂	豆土地	0.32	有
201-323	A	北垣内	安富町名坂	北垣内	0.45	無
201-324	C	ニベ谷	安富町末広	ニベ谷	0.39	有
201-325	B	平井谷	安富町末広	平井谷	0.24	有
201-326	B	スオウ谷	安富町末広	スオウ谷	0.38	有
201-327	A	滝谷	安富町末広	滝谷	0.37	有
201-328	A	アワシ(1)	安富町皆河	アワシ	0.23	有
201-329	B	アワシ(2)	安富町皆河	アワシ	0.04	有
201-330	A	アワシ(3)	安富町皆河	アワシ	0.18	有
201-331	A	アワシ(4)	安富町皆河	アワシ	0.46	有
201-332	B	西山	安富町皆河	西山	0.08	無
201-333	A	西ノ谷	安富町皆河	西ノ谷	1.62	有
201-334	A	柏山	安富町関	柏山	0.56	有
201-335	B	カニワ	安富町関	カニワ	0.91	有
201-336	C	ミケ谷	安富町関	ミケ谷	0.05	有
201-337	B	足立谷	安富町栃原	足立谷	1.79	有
201-338	A	ヤケ谷	安富町栃原	ヤケ谷	0.65	有
201-339	B	シミ谷	安富町末広	シミ谷	0.1	無
201-340	B	エンヌ	安富町末広	エンヌ	0.23	無
201-341	A	月ヶ谷	安富町末広	月ヶ谷	0.39	有
201-342	A	才谷	安富町名坂	才谷	0.57	無
201-343	B	野ノ谷	安富町名坂	野ノ谷	0.37	有
201-344	A	平谷	安富町三森	平谷	0.9	有

箇所番号	危険度	地区名	大字	字	危険地面積	保安林等
201-345	B	大谷山	安富町三森	大谷山	2.97	有
201-346	A	古屋谷	安富町植木野	古屋谷	0.28	無
201-347	B	馬瀬	安富町植木野	馬瀬	0.74	無
201-348	A	奥津畑	安富町三坂	奥津畑	1.51	有
201-349	A	安志	安富町安志	下当田	0.7	有
201-350	B	古知之庄(4)	夢前町古知之庄	牛谷	0.15	有
201-351	C	安富町末広	安富町末広	高德	0.01	有
201-352	C	相坂(9)	香寺町相坂	谷山	0.02	無
201-353	C	大河	安富町皆河	大河	0	有
201-354	A	西山(2)	安富町皆河	西山	0.12	無
201-355	B	アワシ(5)	安富町皆河	アワシ	0.01	無
201-356	C	西高山	安富町塩野	西高山	0.01	有
201-358	B	夢前町山之内1	夢前町山之内	下桜ヶ谷成	0.33	無
201-359	B	西庄	西庄	西ミドロ甲	0.24	無
201-360	B	打越1	打越	奥山	0.99	無
201-361	B	林田町山田1	林田町山田	向イ山	0.08	無
201-362	B	石倉2	石倉	峯相東	0.13	無
201-363	B	夢前町芦田	夢前町芦田	壺ツ林	0.42	無
201-364	B	夢前町糸田1	夢前町糸田	丸山	0.72	無
201-365	B	夢前町山之内2	夢前町山之内	小谷丁	0.27	無
201-366	B	安富町皆河1	安富町皆河	向山	0.21	無
201-367	B	林田町大堤1	林田町大堤	奥山	0.07	無
201-368	A	打越2	打越	奥山	0.49	無
201-369	B	打越3	打越	西伯母山	0.25	無
201-370	B	別所町佐土新	別所町佐土新	桶居山	0.39	無
201-371	C	安富町関1	安富町関	三ヶ谷	0.26	無
201-372	B	安富町安志1	安富町安志	中尾	0.53	無
201-373	C	堂ノ尾	安富町末広	堂ノ尾	0.45	無
201-376	C	安富町関2	安富町関	向イ	0.18	無
201-379	B	夢前町新庄1	夢前町新庄	大道東	0.42	無
201-380	A	夢前町新庄2	夢前町新庄	大道東	0.3	無
201-381	B	夢前町新庄3	夢前町新庄	大道東	0.23	無
201-382	A	夢前町前之庄	夢前町前之庄	北垣内	0.23	無
201-383	B	夢前町苜野1	夢前町苜野	前山	0.32	無
201-384	B	夢前町苜野2	夢前町苜野	コヤゲ谷	0	無
201-385	A	夢前町苜野3	夢前町苜野	南谷	0.2	無
201-387	A	安富町瀬川	安富町瀬川	南垣内	0.58	無
201-389	C	安富町三森	安富町三森	トガリ	0.47	無
201-390	B	夢前町山之内3	夢前町山之内	深タワ庚	0.22	無
201-392	B	家島町宮	家島町宮	皆田	2.14	無
201-393	C	砥堀1	砥堀	林ノ谷	0.2	無
201-394	B	豊富町御蔭	豊富町御蔭	深谷	0.3	無
201-395	C	打越4	打越	南西奥	0.17	無
201-396	A	林田町下伊勢1	林田町下伊勢	大畑	0.36	無
201-398	A	林田町下伊勢2	林田町下伊勢	大畑	0.34	無
201-399	B	林田町上伊勢1	林田町上伊勢	薬師	0.27	無
201-400	B	林田町上伊勢2	林田町上伊勢	南西山	0.78	無
201-402	C	林田町上伊勢3	林田町上伊勢	追谷	0.06	無
201-403	C	林田町上伊勢4	林田町上伊勢	岩谷	0.14	無
201-404	A	林田町奥佐見1	林田町奥佐見	乙葛城	0.38	無
201-405	A	林田町奥佐見2	林田町奥佐見	成俊	0.82	無
201-406	A	林田町山田2	林田町山田	向イ山	0.39	無
201-407	A	飾東町八重畑1	飾東町八重畑	大龍谷	0.24	無
201-408	A	飾東町八重畑2	飾東町八重畑	大龍谷	0.3	無
201-409	B	砥堀2	砥堀	虫引嶽	0.6	無
201-411	B	石倉3	石倉	峯相東	0.61	無
201-412	A	石倉4	石倉	峯相東	0	無
201-414	A	林田町大堤2	林田町大堤	西山	0.06	無

箇所番号	危険度	地区名	大字	字	危険地面積	保安林等
201-415	A	林田町山田3	林田町山田	向イ山	0.32	無
201-416	A	林田町八幡	林田町八幡	鉾立	0.5	無
201-417	B	香寺町田野	香寺町田野	ダンゴ山	0.33	無
201-418	A	夢前町糸田2	夢前町糸田	瀧ヶ谷	0.11	無
201-419	C	夢前町菅生澗1	夢前町菅生澗	大谷	2.01	無
201-420	A	夢前町護持	夢前町護持	口峠	0.4	無
201-421	A	夢前町高長1	夢前町高長	ハシロ谷	0.78	無
201-424	C	夢前町高長2	夢前町高長	大谷	0.27	無
201-428	C	夢前町神種	夢前町神種	峠	0.03	無
201-430	A	夢前町筋野4	夢前町筋野	綿寺	0.66	無
201-432	C	夢前町山之内4	夢前町山之内	コハ谷庚	0.7	無
201-433	C	夢前町山之内5	夢前町山之内	東山庚	0.35	無
201-434	B	夢前町山之内6	夢前町山之内	藤大夫垣内庚	0	無
201-435	C	夢前町山之内7	夢前町山之内	藤大夫垣内庚	0.59	無
201-436	C	夢前町山之内8	夢前町山之内	仁蔵ヶ谷成	0.2	無
201-437	C	夢前町山之内9	夢前町山之内	出合西平己	0.46	無
201-438	C	夢前町山之内10	夢前町山之内	仁蔵ヶ谷成	0.23	無
201-439	C	夢前町山之内11	夢前町山之内	向山己	0.13	無
201-440	C	夢前町山之内12	夢前町山之内	中山己	0.33	無
201-441	C	夢前町山之内13	夢前町山之内	新宮乙	0	無
201-442	B	夢前町山之内14	夢前町山之内	中大道丙	0.02	無
201-443	A	夢前町山之内15	夢前町山之内	宮垣内甲	0.16	無
201-444	A	夢前町山之内16	夢前町山之内	岡垣内丁	0.53	無
201-445	A	夢前町宮置	夢前町宮置	出口	0.19	無
201-446	A	夢前町菅生澗2	夢前町菅生澗	蒲山	0.54	無
201-447	A	夢前町寺1	夢前町寺	小屋谷	0.07	無
201-448	B	夢前町寺2	夢前町寺	小屋谷	0.14	無
201-449	B	夢前町糸田3	夢前町糸田	桜谷	0.31	無
201-451	B	夢前町杉之内	夢前町杉之内	荒神山	0	無
201-453	A	夢前町山之内17	夢前町山之内	黒瀧乙	0	無
201-454	B	夢前町山之内18	夢前町山之内	中山己	0	無
201-455	A	安富町長野	安富町長野	谷山	0	無
201-457	B	安富町皆河2	安富町皆河	湯ノ山	0.22	無
201-458	A	安富町植木野	安富町植木野	井ノ元	0	無
201-459	B	安富町安志2	安富町安志	宮ノ谷	0.13	無
201-460	B	安富町栃原	安富町栃原	東山	0	無
201-461	A	安富町関3	安富町関	加賀瀬	0.07	無
201-462	B	安富町関4	安富町関	坪ヶ谷	0.25	無
201-463	B	安富町関5	安富町関	坪ヶ谷	2.73	無
201-464	B	安富町関6	安富町関	三ヶ谷	2.57	無
201-465	A	安富町名坂	安富町名坂	大林	4.52	無
201-466	A	石倉5	石倉	鷹ヶ谷	0.08	無
201-467	B	林田町下伊勢3	林田町下伊勢	ドンデン	0.65	無
201-468	B	林田町下伊勢4	林田町下伊勢	堂ヶ谷	0.34	無
201-469	A	林田町林谷	林田町林谷	摺鉢	0.7	無
201-470	A	林田町下伊勢5	林田町下伊勢	茶屋ノ上	0.08	無
201-471	B	中村(3)	香寺町中村	北坂地山	0.17	無
201-472	A	大塩町	大塩町	寺ヶ谷	0.19	無
201-474	B	小原新	飾東町		0	無
201-475	A	打越上谷	打越		0.34	無
201-476	B	三枝草北谷	前之庄		0.21	無
201-477	C	馬谷川	筋野		0.65	無
201-478	A	小坪北谷	寺		0.1	無
201-479	A	小坪北谷	寺		0.32	無
201-480	A	竹谷川	瀬川		1.01	無
201-481	B	土岸川	土岸		2.24	無
201-482	B	網手川	網手		0.5	無
201-483	B	東尾友西川	東尾友		0.42	無
201-484	B	中井谷川	宮		0.16	無

箇所番号	危険度	地区名	大字	字	危険地面積	保安林等
201-485	B	真浦南川	真浦		0.33	無
201-486	B	田ノ浜東川	田ノ浜		1.42	無
201-487	C	北野西川	飾東町		0.67	無
201-488	A	西庄北	西庄		0.13	無
201-489	A	大釜西谷	飾東町		0.25	無
201-490	A	大釜西奥谷	飾東町		0.23	無
201-491	B	東阿保中谷	四郷町		0.5	無
201-492	B	上高木谷	花田町		0.07	無
201-493	A	大谷川	砥堀		0.05	無
201-494	B	金竹奥	豊富町		1.12	無
201-495	B	大野川支流	梅ヶ谷町		0.15	無
201-496	A	奥笹川第2	打越		0.14	無
201-497	A	長林	林田町		1.01	無
201-498	B	大提川第3	林田町		0.74	無
201-499	A	大提川第2	林田町		0.11	無
201-500	C	大野川	上大野七丁目		0.44	無
201-501	B	杉山第2	林田町		0.43	無
201-502	B	松山	林田町		0.61	無
201-503	B	的形谷	的形町		0.18	無
201-504	B	下八重畑川	飾東町		0.03	無
201-505	B	北野川	飾東町		0.13	無
201-506	B	東阿保谷	四郷町		0.08	無
201-507	C	弥高谷	砥堀		0.34	無
201-508	B	菰生川東谷	前之庄		3.22	無
201-509	A	小坂山川	仁豊野		0.13	無
201-510	B	地獄谷	新在家本町六丁目		1.16	無
201-511	B	梅ヶ谷川	梅ヶ谷町		0	無
201-512	B	井ノ口中谷	井ノ口		0.07	無
201-513	B	西庄	西庄		0.3	無
201-514	B	佐中北谷	山之内		0.26	無
201-515	B	西庄奥谷	高岡新町		0	無
201-516	C	高長谷	高長		0.14	無
201-517	B	緑兵右谷	前之庄		0.08	無
201-518	B	西蒲田	西蒲田		0.13	無
201-519	B	御立川	御立東五丁目		0.08	無
201-520	A	西飾南谷	飾西		0	無
201-521	B	赤坂谷	相野		0.55	無
201-522	B	打越奥谷	打越		0.07	無
201-523	A	笹川第2	打越		0.71	無
201-524	A	笹川	打越		0.36	無
201-525	B	打越西谷	打越		0.19	無
201-526	A	奥笹川	打越		0	無
201-527	B	相野	西脇		1.72	無
201-528	B	上溝	林田町		0.04	無
201-529	C	ヒゲガ谷川	三森		0.35	無
201-530	A	矢谷川	朽原		0.04	無
201-531	B	峠南上谷	高長		0.08	無
201-532	C	須加院(11)	香寺町須加院		0.43	無
201-533	B	両池谷	恒屋		0.19	無
201-534	B	神谷	豊富町		0.05	無
201-535	B	流尾川	須賀院		0.14	無
201-536	B	茶ノ木ヶ谷川	須賀院		0.23	無
201-537	B	鎌谷川	須賀院		0.15	無
201-538	B	屋田谷	行重		0.26	無
201-539	B	松之本谷	前之庄		0	無
201-540	B	春川	三森		0	無
201-541	B	地蔵谷	恒屋		0.19	無
201-542	B	威徳谷	中村		0	無
201-543	B	新井東川	真浦		0.14	無

箇所番号	危険度	地区名	大字	字	危険地面積	保安林等
201-544	B	小坪南谷	寺		0.03	無
201-545	B	高長東谷	高長		0.65	無
201-546	B	豊岡谷	前之庄		0	無
201-547	B	菰生川西谷	前之庄		0	無
201-548	B	三枝草南谷	前之庄		0.07	無
201-549	B	別車川上谷	菅生潤		0.14	無
201-550	B	伊勢奥谷川	林田町		0.13	無
201-551	B	油押川	菅生潤		0.02	無
201-552	B	宗安川	護持		0.36	無
201-553	A	塩田谷	古知ノ庄		0.35	無
201-554	A	前之庄谷	前之庄		0.03	無
201-555	B	松之本	前之庄		1.14	無
201-556	B	文殿川下谷	筋野		0	無
201-557	C	山富(3)	夢前町山富	氷室	0.94	有
201-558	C	須加院(11)	香寺町須加院	細谷	1.18	無
201-562	B	三枝草北谷	前之庄		0.19	無
201-563	B	大野東川	上大野七丁目		0.25	無
201-564	B	東尾友東川	東尾友		0	無
201-566	B	高長北谷	高長		0.2	無
201-568	B	小畑南下谷	山之内		0.12	無
201-569	B	緑兵左谷	前之庄		0	無
201-570	B	谷山川	名坂		0	無
201-571	A	関(7)	関	若山	0.19	無

資料 8-7

地すべり危険地区一覧

地形、地質、林況等からみて、地すべりが発生し、人家、公共施設に被害を与える恐れがある地区

箇所番号	危険度	地区名	大字	字	地滑区域面積	保安林等
201-001	A	山之内	山之内	中林ホコダテ	8	有
201-002	A	滝谷	末広	滝谷	14	有
201-003	C	三ヶ谷山	関	三ヶ谷山	24	有

資料8-8

特定ため池一覧

ため池名	所在地	堤高(m)	堤長(m)
西山大池	西庄字甲 495-1	5.2	85
町坪池	町坪字山田 107	5.2	280
玉手池	町坪字山田 10	4.2	401
苔編池	苔編 1	7.4	308
蛤池	西今宿七丁目 214-1	4.1	220
上杉池	御立東6丁目 728-1	5.2	137
下杉池	御立東6丁目 726	6.4	150
奥池	御立北3丁目 819	5.2	116
唐立池	御立北字唐立 943	4.4	50
大谷池	御立東五丁目 187	5.2	30
首田下池	御立東五丁目 303	6.0	52
首田上池	御立東五丁目 304	3.5	28
東山池	辻井九丁目 319-1	3.6	48
宮の谷池	東辻井三丁目 137	4.2	100
大池	御立東二丁目 467-1, 2, 3	7.0	300
中池	御立東二丁目 878-1	3.0	160
中池	上大野四丁目 500	6.0	154
大池	上大野三丁目 609	4.0	320
下池	上大野四丁目 501	3.2	150
摺鉢池	上大野四丁目 499	4.0	60
北平野大池上池	北平野字奥垣内 1034	4.7	109
北平野大池下池	北平野字奥垣内 1027	6.0	100
行部下池	梅ヶ谷町 772-3	4.8	73
弁天池	白国五丁目 689-1	6.0	350
白国上池	白国五丁目 690-1	5.0	90
山田池	白国五丁目 642	5.0	60
新池	豊富町豊富字中野 491	6.0	190
川池	豊富町豊富字川池 22	6.0	85
大門池	豊富町豊富字小池尻 435	3.9	212
中池	豊富町豊富字中池 3927	11.1	107
奥池	豊富町豊富字奥池 3926	8.0	68
甲池	豊富町豊富 1452	4.6	450
尼池	豊富町豊富 3940	5.3	132
小谷池	豊富町豊富 3903-12	10.4	120
クツ池	豊富町豊富 3793	3.5	130
上池	豊富町御蔭 899	3.5	93
下池	豊富町御蔭 905-1	3.9	80
袋谷下池	豊富町御蔭 2695 - 1	8.5	160
袋谷中池	豊富町御蔭 2696	6.5	129
袋谷上池	豊富町御蔭 2698	6.0	71
南下池	豊富町御蔭 2959	8.0	94
南上池	豊富町御蔭 2964-1	5.0	32
黒田新池	豊富町神谷 2998-6	6.9	110
新池	豊富町神谷 185	5.0	143
五明池	豊富町神谷 2996	5.0	100
隠谷下池	豊富町神谷 2981-1	8.6	125

ため池名	所在地	堤高(m)	堤長(m)
隠谷上池	豊富町神谷 2982	9.0	60
岩屋新池	豊富町神谷 1898-1	9.8	150
三ッ池	豊富町神谷字堂ノ前 1310-1	4.0	35
ソタ池	豊富町神谷 3039	5.0	150
地藏坊池	豊富町神谷 1889	3.1	80
宮池	豊富町神谷 2144	10.6	122
ナベクラ池	豊富町神谷 2928	6.5	98
川西池下池	豊富町神谷 2978-1	2.7	74
皿池	船津町 5278-1	5.5	198
高野池	船津町 5276	3.6	130
岡ノ池	船津町 5288	4.5	110
奥池	船津町字御立	9.0	1168
釜ヶ尾池	船津町字釜ヶ尾 2041-1	3.5	160
彦田池	船津町御立字堂ノ上 1942	3.3	100
油池	船津町御立 1965	2.7	60
堀米池	船津町八幡字中高野 5307-1	8.0	100
後家曾池下池	船津町字後家曾 5259-1	2.6	225
焼野池	船津町 5222	5.4	410
クロボ池	船津町 5172-1	2.0	40
奥寺池	山田町牧野 438-1	9.5	110
大谷池	山田町牧野 701-2	9.0	105
新池	山田町牧野 291	5.2	275
狩又池	山田町牧野 698	5.5	100
野ノ堂池	山田町牧野 275	2.0	90
野ノ堂下池	山田町牧野 275	2.2	65
小谷池	山田町牧野 694-1	3.9	90
奥の谷池	山田町牧野	2.5	85
後田池	山田町牧野 246	3.2	133
垣内池	山田町牧野 79	2.5	140
平松池	山田町西山田 520	5.3	210
新池	山田町西山田 724	8.3	90
谷田池	山田町西山田 713	6.5	130
森谷池	山田町西山田 244-1	3.5	80
皿池	山田町北山田字北谷 1311	8.8	135
奥谷上池	山田町南山田字奥の谷 668	5.7	95
奥谷下池	山田町南山田字奥の谷 669	9.2	95
柳谷池	山田町南山田字柳谷 524	3.5	90
角田池	山田町南山田字角田 1016	3.5	90
法華堂池	山田町北山田 184	3.2	142
番能寺池	山田町北山田 530	4.9	108
轟池	山田町北山田	6.5	42
菊谷池	山田町多田字菊谷 54	8.7	125
浄市庵池	山田町多田字浄市庵 106	4.7	64
円満寺池	山田町多田字浄市庵 135	3.5	45
ハサコ池	山田町多田字山畠 289	3.5	24
奥池	山田町多田字ハサコ 274	3.4	28
ジャクリ池	山田町多田字菊谷 68	2.6	46
林崎池	山田町多田字林崎 1032	2.5	72
新池	飾東町小原新字池 107-1	7.3	140

ため池名	所在地	堤高(m)	堤長(m)
千切池	飾東町小原新字千切 173-1	4.8	76
縦ノ木奥池	飾東町小原字縦ノ木 334	7.0	84
縦ノ木中池	飾東町小原字縦ノ木 333	4.3	70
縦ノ木下池	飾東町小原字縦ノ木 332	5.0	95
金池	飾東町八重畑字大蔵 552	5.0	230
古戸池	飾東町八重畑字古戸 1399	11.0	65
長谷池	飾東町八重畑字長谷 435	5.5	78
清住下池	飾東町八重畑字清住奥 1074	4.0	113
宮池	飾東町八重畑字宮山 1395-5	6.5	57
清住上池	飾東町八重畑字清住奥 1074	2.3	84
山崎大池	飾東町山崎字九朗太夫 1626	9.7	199
山崎中池	飾東町山崎字九朗太夫 1628	5.0	95
山崎新池	飾東町山崎字九朗太夫 1630	5.4	119
山崎上池	飾東町山崎字向大谷 1614	6.0	60
鷺ヶ倉上池	飾東町北野字鷺ヶ倉 1-1	10.0	93
鷺ヶ倉下池	飾東町北野字鷺ヶ倉 2-31	8.1	112
観音寺池	飾東町北野字観音寺	7.9	83
南谷下池	飾東町大釜字南谷 648	5.0	130
南谷上池	飾東町大釜字南谷 649	4.5	77
雑郷池	飾東町大釜字池尻 436	7.9	115
松ヶ池	飾東町大釜字盆田 388-1	4.0	57
清住新池	飾東町清住字小間砂 1	7.4	126
清住中池	飾東町清住字柏ヶ谷 59	4.0	81
清住大池	飾東町清住字柏ヶ谷 68	8.8	112
天井谷池	飾東町清住字天井谷 103-1	7.0	41
清住椋谷池	飾東町清住字椋谷 533	10.0	53
大池	飾東町佐良和字皿池 715	4.7	323
上池	飾東町佐良和字立岩口 1075	3.8	45
下池	飾東町佐良和字立岩口 1076	3.5	40
近池	飾東町佐良和字立岩口 1130	1.9	50
峠池	飾東町佐良和字山田 632	4.3	90
新池	飾東町佐良和字立岩口 1096	4.5	44
相合池	飾東町佐良和字山田 638	14.3	179
新池	飾東町庄字尾ノ下 5	4.7	173
谷田池	飾東町庄字谷田 483	3.7	151
皿池	飾東町豊国坂口 509-1	6.0	140
中池	飾東町豊国字西畑 447-1	4.4	150
早稲田上池	飾東町豊国 1040	6.0	115
早稲田下池	飾東町豊国 1029-1	5.0	170
大谷池	飾東町塩崎字谷筋 128	8.8	220
塩崎中池	飾東町塩崎字谷筋 129	6.0	167
西代池	飾東町塩崎上西大 981	5.2	225
奥池	飾東町志吹字大谷原 12	7.8	167
峠池	飾東町志吹字東畑 496	6.7	193
皿池	飾東町志吹字大谷原 11	6.0	300
大谷池	飾東町唐端新字北裏山 342	9.0	75
門前大池	御国野町深志野字門前 1372	3.4	80
大池	四郷町本郷字池の中 15	3.7	93
山田池	四郷町見野字山田 338-2	2.8	111

ため池名	所在地	堤高(m)	堤長(m)
中の池	四郷町東阿保字東山新田 395-1	4.8	98
下の池	四郷町東阿保字東山新田 396-1	4.5	158
一ツ池	四郷町東阿保字東山新田 453	3.0	70
別所中池	別所町別所字小山 2	6.4	263
別所新池	別所町別所字小山 3	6.4	380
新池	別所町佐土新 201-1	5.2	238
二字淵池	別所町佐土新 740-1	3.2	214
中池	別所町佐土新 704	3.5	282
三徳上池	別所町佐土新 852-47~50	9.0	105
三徳下池	別所町佐土新 128、129	7.3	153
桶居池	別所町佐土新 107-37	7.0	60
別所横池	別所町北宿大平 410-1	8.3	332
瀬戸池	別所町北宿字野田 412	2.8	293
今池	別所町北宿字西町 530-1	1.9	83
仏心寺池	別所町小林 281	2.0	37
上池	八家字奥谷 57	5.5	70
中池	八家字奥谷 58	4.5	65
大池	東山字乙北田 675	6.0	135
新池	東山字乙南山 611	4.0	60
西池	奥山 424	4.2	182
東上池	奥山字麻生 566	4.5	88
東池	奥山字麻生 565	4.0	130
島池	奥山字奥谷 539	4.2	72
高町池	苫編字四ツ池一番地	4.8	110
大谷口池	勝原区大谷字大谷 419	3.8	72
東池	書写 71	4.6	133
西池	書写 67	4.3	112
浮田池	書写字梅垣内 1749-1	3.5	120
海老池	書写台二丁目 38-1	4.1	99
新池	書写 2019	4.3	86
桜池	書写 2911-1	4.7	135
西奥下池	打越 1093	7.5	140
宮ヶ谷池	打越 1291、1293	5.9	135
新池	打越 1158	4.0	383
野瀬下池	打越字西野瀬 522	4.6	135
伯母池	打越 1350	3.3	148
飾西長池	飾西 748	5.0	120
千石池	青山字末ヶ奥 1460	5.8	253
峯相大池	石倉字峯相 835-1	5.0	210
白蔵池	石倉字白蔵 956-1	3.5	170
峯相上池	石倉字峯相上池 957	6.5	125
峯相新池	石倉字峯相東 961-1	5.5	74
向山池	石倉字向山 678-1	3.2	50
新池	西脇字留山 1608、1607	5.5	77
今池	西脇字與次郎ヶ谷 1606	4.0	52
棚池	西脇字村西 112	2.7	59
相野大池	相野 589	5.1	324
ブンゴ池	相野 572	4.2	120
中池	相野 666	2.0	55

ため池名	所在地	堤高(m)	堤長(m)
下池	相野 684	2.2	60
新池	相野字草原	9.0	55
三味池	相野 630	5.0	110
桑木谷池	相野字桑木谷 793	4.1	73
猪分池	太市中字向山 68	5.5	78
殿清水池	太市中字谷田 921-1	2.5	60
小池	太市中字向山 849	3.4	52
向山池	太市中字向山 881	4.5	110
信濃池	西脇字池ノ内 1094	3.5	150
新池	西脇字銭取 944-1	3.7	283
七夕池	西脇字鷹ノ子 1058-1	5.0	115
西ノ池	西脇字西川原 1499	3.8	70
藪池	西脇字浄安寺 1593	5.8	60
西脇大池	西脇字開き山 820	4.7	336
弁天池	西脇字開き山 1590	7.8	163
奥池	西脇字開キ山 1588	7.5	116
棚池	西脇字浄庵寺 340	3.8	60
ウツギ谷池	林田町大堤字北中筋 151	3.4	90
二ツ家池	林田町大堤字二ツ家 680	4.9	54
赤塚上池	林田町大堤字赤塚 317-4	4.0	40
赤塚中池	林田町大堤字赤塚 340	2.0	25
赤塚下池	林田町大堤赤塚 339	1.5	30
裏ヶ谷池	林田町大堤字裏ヶ谷 631	3.5	36
西谷上池	林田町大堤字西谷 424	4.2	30
西谷下池	林田町大堤字西谷 419	2.4	18
宮ヶ谷池	林田町大堤字宮ヶ谷池 688	4.0	100
峠池	林田町大堤宮ノ前 8 地先	2.4	46
岩谷池	林田町上伊勢 17	5.3	220
柿ヶ谷池	林田町上伊勢 541	8.2	155
西山上池	林田町上伊勢 1138-2	8.1	86
西山下池	林田町上伊勢 1138-3	6.5	100
追谷上池	林田町上伊勢 285	5.0	50
池ノ奥池	林田町上伊勢 1139	5.8	75
薬師上池	林田町上伊勢 1130-7	6.8	100
大門上池	林田町上伊勢 1130-3	5.5	87
大門下池	林田町上伊勢 1130-5	6.0	96
井ノ野上池	林田町上伊勢 1139-3	4.0	70
大池	林田町下伊勢字森ノ後	4.5	395
新池上池	林田町下伊勢字峰相	10.3	117
新池中池	林田町下伊勢字峰相	6.3	99
新池下池	林田町下伊勢字峰相	7.0	109
堂ヶ谷池	林田町下伊勢字堂ヶ谷	11.8	61
竹太郎上池	林田町下伊勢字西山	6.1	60
竹太郎下池	林田町下伊勢字葛厚	5.0	65
蓮池	林田町山田 618	5.2	107
堂山池	林田町山田 553	5.6	105
東池	林田町山田 11	9.0	92
奥池	林田町山田 1038-20	4.7	90
赤坂池	林田町山田 663	6.1	125

ため池名	所在地	堤高(m)	堤長(m)
山の神池	林田町山田 1034-3	7.5	54
奥池	林田町八幡 156	8.0	93
一本木池	林田町八幡 133	7.3	275
上松池	林田町八幡 293-3	5.0	110
葛城上池	林田町奥佐見 687	5.0	65
葛城下池	林田町奥佐見 686-1	7.1	74
裏池	林田町奥佐見 542	4.2	98
葦池	林田町奥佐見 64-1	7.5	110
蓮池	林田町奥佐見 96-1	4.5	129
曾毛池	林田町奥佐見 329	2.8	160
奥池	林田町口佐見字東山 438	5.7	150
立会池	林田町口佐見字東山 437	5.2	159
柵池	林田町口佐見字東山 435	4.6	326
裏池	林田町林谷 79	4.7	284
舞子池	林田町林谷 366-1	7.0	110
舞子下池	林田町林谷 364	3.2	95
奥池	林田町林谷 238	5.2	87
西池	林田町中構字西池 328	6.0	293
新池	林田町上構 339-3	5.4	93
柵池	林田町中構字柵池 324	6.2	346
イヤガ谷池	大塩町字イヤガ谷池 998	3.5	171
穴虫池	大塩町字穴虫 896-1	3.7	220
大池	大塩町字池ノ上 851-1	2.0	68
奥谷池	的形町の形 2479	6.5	94
蓮池	的形町の形 2447	2.2	43
長池	的形町の形 1518-2	2.0	15
菖蒲谷池	的形町の形 2711	3.0	90
下坂池	的形町の形 2912	4.3	74
青池	的形町の形 3380	7.0	60
桜池	的形町の形 542	7.0	78
七町池	的形町の形 3483	3.8	29
別池	的形町の形 4163-3	5.0	164
皿池	的形町の形 3340	4.2	180
弁天池	的形町の形 3303	5.0	32
太平山田池	的形町の形 4098	4.5	19
海谷池	的形町の形 3630	2.8	43
古知新池	夢前町古知之庄字ヶ市 796	4.0	89
立会池	夢前町古知之庄字上岡 843	4.4	48
谷池	夢前町古知之庄字上岡 845	3.0	39
三ツ池上池	夢前町杉之内字宮ノ奥 558	5.5	47
三ツ池中池	夢前町杉之内字宮ノ奥 557	4.6	40
三ツ池下池	夢前町杉之内字宮ノ奥 557	5.2	55
二ツ池上池	夢前町古知之庄字山田 798	5.2	60
二ツ池下池	夢前町古知之庄字山田 797	5.1	46
奥峠池	夢前町高長字奥峠 548	4.6	46
大迫池	夢前町高長字大迫 533	3.8	26
ハシロ谷池	夢前町高長字ハシロ谷 139	5.0	32
大谷池	夢前町前之庄 205	3.5	30
万丈寺池	夢前町前之庄 702	4.0	24

ため池名	所在地	堤高(m)	堤長(m)
明王寺池	夢前町前之庄字北垣内 1662-6	11.4	92
本條新池	夢前町前之庄 2384	5.0	170
根谷池	夢前町前之庄字菰生 2557	6.5	52
九品寺池	夢前町前之庄字道上 2280	5.8	54
地藏池	夢前町前之庄 2418-1	5.6	99
宮池	夢前町前之庄 2222	6.2	41
金山の池	夢前町前之庄字金山 4119-1	3.3	43
石田の池	夢前町前之庄字川西 3905	8.0	50
よその谷池	夢前町前之庄字石田 3962	9.4	38
岩の谷池	夢前町前之庄字石田 3968-2	5.3	34
牛谷の池	夢前町前之庄字牛谷 4029	5.6	42
楠谷の池	夢前町前之庄字楠谷 4083, 4090	4.9	28
北山池	夢前町新庄 1466	4.3	25
明神池	夢前町神種字宮ノ後 228	13.4	32
岩屋池	夢前町神種字岩谷 277	14.5	68
長谷池	夢前町神種字宮ノ奥 1285-4	11.8	43
尾立池	夢前町神種字西川 823	7.7	50
七谷池	夢前町神種字峠 1160	6.7	82
大谷下池	夢前町寺字大谷 210	5.8	95
高部下池	夢前町寺字高部 1438	4.3	111
高部上池	夢前町寺字高部 1439	5.2	45
弁天池	夢前町寺字荒神畑 1540	5.6	68
北清水右池	夢前町寺字北清水 1565	3.6	53
北清水左池	夢前町寺字北清水 1562	4.4	53
北清水左池上池	夢前町寺字北清水 1563	3.1	30
通宝寺池	夢前町寺 1055	13.3	91
小屋谷上池	夢前町寺 1258	6.0	117
小屋谷下池	夢前町寺 1259	9.5	153
白原池	夢前町寺 469-1	5.4	54
中野池	夢前町寺 948	5.0	83
オコ谷池	夢前町寺 872	7.6	66
別車上池	夢前町菅生澗字別車奥山口 363-2	7.0	64
別車下池	夢前町菅生澗字別車奥山口 363-1	11.2	77
鍛冶屋池	夢前町菅生澗字別車野々谷 252-5	4.3	82
油押大池	夢前町菅生澗字池ノ内 1384	6.4	202
油押中池	夢前町菅生澗字池ノ内 1349	5.0	129
油押新池	夢前町菅生澗字池ノ内 1350	6.0	130
(菅生第4)新池	夢前町菅生澗字新池 1949	5.8	73
(菅生第4)北山池	夢前町菅生澗字北山 1616	3.9	69
白原口下池	夢前町塚本字白原口 104	5.5	60
法花池	夢前町護持字法花 429	6.0	112
伊勢谷池	夢前町護持字伊勢谷 1100-1	5.5	45
山田下池	夢前町護持字山田 613	3.5	36
奥山池	夢前町芦田字奥山 405	9.5	53
新池	夢前町芦田字大谷口 300-1	4.1	26
西峠池	夢前町勘野字馬橋	7.0	50
奥池	香寺町久畑 139	4.4	42
口池	香寺町久畑 128	4.4	22
北谷池	香寺町久畑 329	5.0	59

ため池名	所在地	堤高(m)	堤長(m)
池ノ谷池	香寺町久畑 478	4.2	30
才加大池	香寺町中村 842	2.4	34
才加西池	香寺町久畑 843	4.8	39
新池	香寺町中村 743	5.0	54
鎌谷池	香寺町中村 600-1	7.6	37
北坂地池	香寺町中村字北坂地	7.1	34
ツヅミ池	香寺町中村 702	4.0	26
口柏原池	香寺町恒屋字口柏原 1805	5.0	77
奥柏原池	香寺町恒屋字柏原 1837	6.0	26
黒谷池	香寺町恒屋字黒谷 1925	4.3	35
宮ノ前池	香寺町恒屋 809	3.7	73
毘沙門池	香寺町恒屋 972	2.8	32
前谷口池	香寺町恒屋 1159	5.4	24
前谷中池	香寺町恒屋 1160	5.0	39
郷原口池	香寺町恒屋字郷原 1196	5.5	30
郷原奥池	香寺町恒屋 1177	5.0	21
郷原新池	香寺町恒屋	8.0	37
大谷池	香寺町恒屋 2211	4.8	25
荒木池	香寺町恒屋 600	4.0	49
勝負谷 1 号池	香寺町恒屋字勝負谷	4.0	42
勝負谷 2 号池	香寺町恒屋字勝負谷	3.4	39
勝負谷 3 号池	香寺町恒屋字勝負谷 1382	2.6	24
勝負谷 4 号池	香寺町恒屋字塩田 1394	3.4	18
鍛冶作池	香寺町恒屋字奥セバジ	5.0	23
イモジ谷上池	香寺町恒屋 366	4.3	30
大鳥池	香寺町恒屋 314	5.5	43
イモジ谷下池	香寺町恒屋 366	4.6	66
西池	香寺町中寺 257	4.5	77
黒五郎池	香寺町中寺 63	3.8	24
新池	香寺町中寺 50	6.0	50
摺鉢池	香寺町土師字追谷 584	3.4	26
奥の池	香寺町土師字追谷 565	6.7	103
中の池	香寺町土師字追谷 553	1.8	88
皿池	香寺町土師字皿池ノ下 741	3.5	230
別所池	香寺町土師字別所 534	5.1	53
新池	香寺町土師字別所 525	2.7	67
山陰池	香寺町土師字山陰 419-3	2.9	135
廻り谷池	香寺町土師字西ノ谷 332	5.8	30
東谷池	香寺町溝口字下戸代	6.5	133
浅部池	香寺町溝口字浅部谷 224	3.2	72
栃羽中の池	香寺町溝口字栃羽山 24	4.1	61
栃羽新池	香寺町溝口字栃羽山 28	8.4	108
須茂谷池	香寺町溝口字須茂谷 77	4.6	130
雨ケ代池	香寺町岩部 332	3.0	91
古池	香寺町香呂 842	5.2	223
新池	香寺町行重村西	4.7	130
西池	香寺町行重村西	6.0	200
宮池	香寺町行重 370	2.4	137
奥羽部池	香寺町行重 466	3.6	23

ため池名	所在地	堤高(m)	堤長(m)
野田池	香寺町行重村西	5.7	40
羽部池	香寺町行重 470-1	4.2	76
北奥池	香寺町矢田部 479	5.9	85
坂ノ尻池	香寺町矢田部 112	5.3	50
籠谷池	香寺町矢田部 390	5.0	33
坊ノ奥池	香寺町矢田部 148	12.0	55
吠谷池	香寺町矢田部 765	3.7	31
西ノ奥池	香寺町相坂字西垣内 956-2	7.0	70
奥三谷中池	香寺町相坂字奥之山 1038	7.4	36
奥三谷奥池	香寺町相坂字奥之山 1038	8.4	31
大畑池	香寺町相坂	8.4	91
梨谷池	香寺町相坂	7.3	80
棕谷池	香寺町相坂 1347-6	11.4	90
新池上池	香寺町田野 927	6.5	90
新池下池	香寺町田野 928	6.5	90
隠谷下池	香寺町田野 888	6.5	90
隠谷上池	香寺町田野 889	6.5	90
丸山池	香寺町田野 1032	6.3	40
練金上池	香寺町田野 1083	5.0	20
練金下池	香寺町田野 1084	5.6	36
愚呂免池	香寺町田野 695-1	3.6	45
毘沙門池	香寺町相坂 1115	7.0	35
円堂谷池	香寺町須加院 1490	8.5	43
城ヶ谷池	香寺町須加院 1220	7.7	74
鍵ノ谷池	香寺町須加院 944	11.4	83
細倉大池	香寺町須加院 805	9.2	91
鍊金池	香寺町須加院 409	7.7	60
鍊金奥池	香寺町須加院 411	5.8	26
桜ヲ池下池	香寺町大飼	3.2	145
ハウガ谷池	安富町安志字セイコ	4.5	48
新池	安富町安志 412	8.0	78
大池	安富町塩野 929	11.0	68
堀ノ内池	山田町南山田字堀之内 406	8.2	160
ハブ池	山田町南山田字廣岡 221	4.0	61
新池	林田町中構 325 番地外	3.0	120
鷹ノ子池	西脇字鷹ノ子 1060	5.6	218
ヤシガタニ池	御立東 4 丁目 24	3.5	40
赤岩池	御立東 4 丁目 37	3.9	35
内池	新在家本町	2.5	17
ししわけ池	西新在家	4.4	72
増位池(山田池)	保城 323	4.0	179
大日池	的形町の形	5.0	62
長持池	的形町の形	1.4	44
麓新池	的形町の形 2428-2	2.2	104
栄谷池	的形町の形 928	5.6	71
松谷池	花田町小川 1247	5.7	53
西奥中池	打越 1093-1	3.8	45
下坂池	八家	2.6	35
後家曾池上池	船津町中野字後家曾 5260	2.1	34

ため池名	所在地	堤高(m)	堤長(m)
小池	山田町南山田	3.2	73
湯谷池	山田町牧野 122-1	6.0	50
山田池	林田町八幡宮ノ前 748-1	2.5	110
眞菰池	林田町八幡池尻 144	1.7	55
姫-2177	林田町八幡池尻 634	4.9	42
高見新池	林田町奥佐見形見 579	3.5	42
薬師下池	林田町上伊勢字薬師 1130-6	2.9	57
亀池	的形町の形 914	2.0	25
恵ヶ谷池	夢前町前之庄 862	7.3	51
東山池	夢前町前之庄字ひがしやま 1606	5.6	33
奥谷上池	夢前町前之庄字道上 2278	4.0	40
荒神谷池	夢前町前之庄	6.0	63
姫-2029	夢前町菅生潤	2.8	42
蔵池	夢前町菅生潤 1180-40	4.8	24
姫-2110	夢前町菅生潤 399	2.2	45
札幌池	夢前町菅生潤字宮ノ西 686	2.1	33
南原池	夢前町菅生潤 1155	3.1	30
西ノ池	夢前町菅生潤字北原 1217	2.9	38
塩田前池	香寺町相坂 294-1	2.7	65
高良谷池	安富町安志高良谷 398 番地	7.5	61
春峠の池	安富町三森峠 646	5.7	27

著しく消火困難な施設

署別	事業所名	所在地	著しく消火困難な施設	施設数
姫路東	市川美化センター	東郷町1451-3	一般取扱所	1
	(株)タツカワグラフィア	花田町一本松106	一般取扱所	1
	(株)寶角ギヤ	花田町一本松406番地	一般取扱所	1
	兵庫県立はりま姫路総合医療センター	神谷町3丁目264	一般取扱所	1
	兵庫製紙(株)	豊富町豊富2288	屋外タンク貯蔵所 一般取扱所	2 1
	御国色素	御国野町国分寺100-1	一般取扱所	1
姫路西	三菱電機(株)姫路製作所	千代田町840	一般取扱所	1
	旧兵庫県立循環器病センター	西庄甲520	一般取扱所	1
	西日本電信電話(株)兵庫支店	北今宿一丁目7-20	一般取扱所	1
	グローリー(株)	下手野一丁目3-1	一般取扱所	1
	姫路赤十字病院	下手野一丁目12-1	一般取扱所	1
	ヤエガキ発酵技研(株)	安富町塩野216-1	一般取扱所	1
	金属技研(株)	林田町下伊勢970	一般取扱所	1
	タキロンシーアイ(株)安富工場	安富町長野405	屋内貯蔵所	2
	山陽色素(株)	延末81	一般取扱所	1
	ヤエガキ酒造(株)	林田町六九谷681	一般取扱所	1
飾磨	ダイネン(株)姫路工場	飾磨区中島3001	一般取扱所	1
	サ姫路事業(株)研究所	飾磨区中島3059-21	製造所 一般取扱所	1 1
	新日本開発(株)	飾磨区中島3059-2	一般取扱所	1
	山陽特殊製鋼(株)	飾磨区中島3007	一般取扱所	3
	西播商事(株)	飾磨区中島3067-19	一般取扱所	1
	JFE条鋼(株)姫路製造所	飾磨区細江1280	一般取扱所	4
	兵機海運(株)	飾磨区細江1281	屋内貯蔵所	1
	三協化成(株)姫路製造所	飾磨区入船町5	屋内貯蔵所	2
	姫路市(中部析水苑)	飾磨区今在家1351-22	一般取扱所	1
	横田瀝清興業(株)	飾磨区細江995	屋内貯蔵所	1
	飾磨ダイハツディーゼル(株)	広畑区富士町12番地8	一般取扱所	1
	兵庫県中播磨県民センター(白浜排水機場)	白浜町	一般取扱所	1
	姫路市(東部析水苑)	白浜町585	一般取扱所	1

署別	事業所名	所在地	著しく困難な消火施設	施設数	
	浜中ナット(株)	白浜町甲741	一般取扱所	1	
	(株) 福栄商會所 白 浜 油 槽	白浜町宇佐崎一丁目15	屋外タンク貯蔵所	4	
	三木産業(株) 油槽所	木場1420-9	屋外タンク貯蔵所	1	
	(株) 板倉石油店	家島町真浦53-6	屋外タンク貯蔵所	1	
	坊勢漁業協同組合	家島町坊勢	屋外タンク貯蔵所	1	
網	虹技(株) 姫路事業所	大津区勘兵衛町四丁目1 大津区吉美403	一般取扱所 一般取扱所	1 1	
	岩谷瓦斯(株) 姫路工場	大津区勘兵衛町三丁目2-2	一般取扱所	1	
	ヤマトスチール(株)	大津区吉美380	屋外タンク貯蔵所 一般取扱所	1 1	
	大和産業	網干区新在家334	屋内貯蔵所	2	
	干	ケミフ°化成(株) 姫路工場	網干区浜田1611	一般取扱所	1
		西芝電機(株)	網干区浜田1000	一般取扱所	4
中播	(株) メロス	夢前町前之庄755-5	屋内貯蔵所	2	

※ 特定事業所内の危険物施設及びセルフ給油取扱所を除く。

資料 8-10

危険物製造所等現有数

区 分	署 別	計	姫路東	姫路西	飾 磨	網 干	中 播
合 計		2,117	280	256	740	497	344
製 造 所		46	1	3	5	29	8
屋 内 貯 蔵 所		333	74	53	95	52	59
屋 外 タ ン ク 貯 蔵 所		455	12	23	166	192	62
屋 内 タ ン ク 貯 蔵 所		25	3	4	11	6	1
地 下 タ ン ク 貯 蔵 所		223	48	42	51	16	66
簡 易 タ ン ク 貯 蔵 所		3			1		2
移 動 タ ン ク 貯 蔵 所		301	37	32	139	65	28
屋 外 貯 蔵 所		62	5	15	14	12	16
給 油 取 扱 所		290	65	41	99	31	54
販 売 取 扱 所		17	5	11	1		
一 般 取 扱 所		355	30	32	155	90	48
移 送 取 扱 所		7			3	4	

※ 特定防災区域内の特定事業所危険物施設を含む。

姫路市連合自主防災会規約

(名称)

第1条 本会は、姫路市連合自主防災会と称する。

(会の組織)

第2条 本会は、姫路市内の各町自主防災会及び各地区連合自主防災会を会員とし、その代表者をもって組織する。

(目的)

第3条 本会は、自主防災組織の健全な育成及び地区連合自主防災会相互の連絡協調並びに親睦を図り、防火防災思想の普及啓発及び災害による被害の軽減に寄与することを目的とする。

(事業)

第4条 本会は、前条の目的を達成するため、次の事業を行う。

- (1) 自主防災組織の情報交換及び活動の研究に関すること。
- (2) 防災資機材の配布に関すること。
- (3) 各種資料の作成及び配布に関すること。
- (4) 姫路市その他関係団体との連絡協調に関すること。
- (5) その他、本会の目的達成のために必要と認める事項。

(事務所)

第5条 本会は、事務所を姫路市三左衛門堀西の町3番地 姫路市危機管理室内に置く。

(役員)

第6条 本会の会員の構成は、姫路市連合自治会の役員構成のとおりとし、それぞれ該当する姫路市連合自治会員をもって充てる。

(役員職務)

第7条 会長は、本会を代表し、会務を統轄する。

- 2 副会長は会長を補佐し、会長事故あるときは、その職務を代行する。
- 3 幹事は、会長、副会長と共に本会の事業推進を図り、本会の事務を処理する。

(会議)

第8条 本会の会議は、姫路市連合自治会の会議をもって換えることができるものとする。

(事業年度)

第9条 本会の事業年度は、毎年4月1日に始まり、翌年3月31日に終える。

附則

この規約は、平成9年4月1日から施行する。

附則

この規約は、令和3年4月1日から施行する。

〇〇〇〇自主防災会規約

(名 称)

第 1 条 この組織は、〇〇〇〇自主防災会（以下「本会」という。）と称する。

(活動の拠点)

第 2 条 本会の活動拠点は、次のとおりとする。

- (1) 平常時は〇〇とする。
- (2) 災害時は〇〇とする。

(目 的)

第 3 条 本会は、住民の隣保共同の精神に基づく自主的な防災活動を行うことにより、地震その他の災害（以下「地震等」という。）による被害の防止及び軽減を図ることを目的とする。

(事 業)

第 4 条 本会は、前条の目的を達成するため、次の事業を行う。

- (1) 防災に関する知識の普及に関すること。
- (2) 地震等に対する災害予防に資するための地域の災害危険の把握に関すること。
- (3) 防災訓練の実施に関すること。
- (4) 地震等の発生時における情報の収集・伝達及び出火防止・初期消火、避難、救出救護、給食・給水等応急対策に関すること。
- (5) 防災資機材の整備等に関すること。
- (6) 他組織との連携に関すること。
- (7) その他本会の目的を達成するために必要な事項。

(会 員)

第 5 条 本会は、〇〇町内にある世帯をもって構成する。

(役 員)

第 6 条 本会に、次の役員を置く。

- (1) 会 長 1 名
- (2) 隊 長 ___ 名
- (3) 副隊長 ___ 名
- (4) 班 長 ___ 名
- (5) 監査役 ___ 名

2 役員は、隊員の互選による。

3 役員任期は、___年とする。ただし、再任することができる。

(役員の仕事)

第 7 条 会長は、本会を代表し、会務を総括し、地震等の発生時における応急活動の指揮を行う。

2 隊長は、自治会長又は自治会長の指名する者をもって充て、会長を補佐し、地震等の発生時における応急活動の指揮命令を行う。

3 副隊長は、隊長を補佐し、隊長に事故があるときはその職務を代行する。

4 班長は、隊長の命令を受け班員の指揮及び連絡調整にあたる。

5 監査役は、会の会計を監査する。

(会議)

第8条 本会に総会及び役員会を置く。

(総会)

第9条 総会は、全会員をもって構成する。

- 2 総会は、毎年1回開催する。ただし、特に必要がある場合は臨時に開催することができる。
- 3 総会は、会長が招集し、次の事項を審議する。
 - (1) 規約の改正に関する事。
 - (2) 防災計画書の作成及び改正に関する事。
 - (3) 事業計画に関する事。
 - (4) 予算及び決算に関する事。
 - (5) その他総会が特に必要と認めた事。

(役員会)

第10条 役員会は、第6条に掲げる役員をもって構成する。

- 2 役員会は、次の事項を審議し、実施する。
 - (1) 総会に提出すべき事。
 - (2) 総会により委任された事。
 - (3) その他役員会が特に必要と認めた事。

(防災計画)

第11条 本会は、地震等による被害の防止及び軽減を図るため、防災計画を作成する。

- 2 防災計画は、次の事項について定める。
 - (1) 地震等の発生時における防災組織の編成及び分担任務に関する事。
 - (2) 防災知識の普及に関する事。
 - (3) 災害危険の把握に関する事。
 - (4) 防災訓練の実施に関する事。
 - (5) 地震等の発生時における情報の収集・伝達及び出火防止、初期消火、救出・救護、避難、給食・給水、災害時要援護者対策、避難所の管理・運営及び他組織との連携に関する事。
 - (6) その他必要な事項。

(会費)

第12条 本会の会費は、総会の議決を経て別に定める。

(経費)

第13条 本会の運営に関する経費は、会費その他の収入をもってこれに充てる。

(会計年度)

第14条 会計年度は、毎年4月1日に始まり、翌年3月31日に終わる。

(会計監査)

第15条 会計監査は、毎年1回監査役が行う。ただし、必要がある場合は、臨時にこれを行うことができる。

- 2 監査役は、会計監査の結果を総会に報告しなければならない。

(規約等の届出)

第16条 会長は、規約、役員及び防災計画書を定めたとき並びに変更が生じたときは、速やかに管轄する消防署長に届け出なければならない。

(防災資機材の申請及び管理)

第17条 本会の活動に必要な防災資機材は別に定める。

2 市が交付する防災資機材の交付申請は、会長が行う。

3 市が交付する防災資機材の管理は、自主防災会が行い、修理、電池の補充及び紛失による再購入は自主防災会の負担とする。

(災害補償)

第18条 会長は、隊員が訓練、災害活動等によって傷害等を受けたときは、これに係わる災害補償を市長に請求するものとする。

附 則

この規約は、_____年__月__日から施行する。

自主防災会防災計画書

1 目的

この計画は、〇〇〇〇自主防災会の防災活動に必要な事項を定め、もって、地震その他の災害による人的、物的被害の発生及び拡大を防止することを目的とする。

2 計画事項

この計画に定める事項は、次のとおりとする。

- (1) 自主防災組織の編成及び任務分担に関すること。
- (2) 防災知識の普及に関すること。
- (3) 災害危険の把握に関すること。
- (4) 防災訓練の実施に関すること。
- (5) 情報の収集・伝達に関すること。
- (6) 出火防止、初期消火に関すること。
- (7) 救出・救護に関すること。
- (8) 避難及び避難所運営に関すること。
- (9) 給食・給水に関すること。
- (10) 災害時要援護者対策に関すること。
- (11) 他組織との連携に関すること。
- (12) 防災資機材等の備蓄及び管理に関すること。

3 自主防災組織の編成及び任務分担

災害発生時の応急活動を迅速かつ効果的に行うため、また、平常時の活動をより円滑に行うため、別紙のとおり防災組織を編成し、任務分担を定める。

4 防災知識の普及啓発等

地域住民の防災意識の高揚を図るため、次により防災知識の普及・啓発を行う。

- (1) 普及・啓発事項
 - ① 防災組織及び防災計画に関すること。
 - ② 地震・風水害等についての知識（初動対応含む）に関すること。
 - ③ 家庭における住宅の耐震化、家具の転倒防止に関すること。
 - ④ 家庭における食糧等の備蓄に関すること。
 - ⑤ その他防災に関すること。
- (2) 普及・啓発の方法
 - ① 広報誌、インターネット、パンフレット、ポスター等の配布
 - ② 座談会、講演会、映画会等の開催
 - ③ パネル等の展示
- (3) 実施時期
火災予防運動期間、防災の日等防災関係諸行事の行われる時期に行うほか、他の催し物に付随する形式で随時実施する。

5 地域の災害危険の把握

災害予防に資するため、次により地域固有の防災問題に関する把握を行う。

- (1) 把握事項
 - ① 危険地域、区域等
 - ② 地域の防災施設、設備
 - ③ 地域の災害履歴、災害に関する伝承
 - ④ 大規模災害時の消防活動
- (2) 把握の方法
 - ① 市町村地域防災計画
 - ② 座談会、講演会、研修会等の開催
 - ③ 災害記録の編纂

6 防災訓練

大規模災害に備えて、情報の収集・伝達、消火、避難等が迅速かつ的確に行えるようにするため、防災訓練を実施する。

- (1) 訓練の種別
訓練は、個別訓練・総合訓練・体験イベント訓練及び図上訓練とする。
- (2) 個別訓練の種類
 - ① 情報収集・伝達訓練
 - ② 消火訓練
 - ③ 救出・救護訓練
 - ④ 避難訓練
 - ⑤ 避難所運営訓練（避難所体験訓練）
 - ⑥ 給食・給水訓練
 - ⑦ その他の訓練
- (3) 総合訓練
総合訓練は、2以上の個別訓練について総合的に行うものとする。
- (4) 体験イベント型訓練
災害対応能力を高めるために行うものとする。
- (5) 図上訓練
実施の災害情報に備えるために行うものとする。
- (6) 訓練実施計画
訓練の実施に際しては、その目的、実施要領等を明らかにした訓練実施計画を作成する。
- (7) 訓練の時期及び回数
 - ① 訓練は、原則として春季及び秋季の火災予防運動期間中並びに防災の日に実施する。
 - ② 訓練は、総合訓練にあつては年〇回以上、個別訓練等にあつては随時実施する。

7 情報の収集・伝達

被害状況等を正確かつ迅速に把握し、適切な応急措置をとるため、情報の収集・伝達を次により行う。

- (1) 情報の収集・伝達
情報班員は、地域内の災害情報、防災関係機関及び報道機関等の提供する情報を収集するとともに、必要と認める情報を地域内住民、防災関係機関等に伝達する。
- (2) 情報の収集・伝達の方法
情報の収集・伝達は、電話、テレビ、ラジオ、インターネット、有線放送、携帯無線機、伝令等による。

8 出火防止及び初期消火

- (1) 出火防止
大地震時等においては、火災の発生が被害を大きくする主な原因であるので、出火防止の徹底を図るため、毎月〇月を「防災の日」とし、各家庭においては、主として次の事項に重点において点検整備する。
 - ① 火気使用設備器具の整備及びその周辺の整理整頓状況
 - ② 可燃性危険物品等の保管状況
 - ③ 消火器等消火資機材の整備状況
 - ④ その他建物等の危険箇所の状況
- (2) 初期消火対策
地域内に火災が発生した場合、迅速に消火活動を行い、初期に消火することができるとするために、次の消火用資機材を配備する。
 - ① 可搬式（小型）動力ポンプの防火水槽付近への配備
 - ② 消火器、水バケツ、消火砂等の各家庭への配備

9 救出・救護

- (1) 救出・救護活動
建物の倒壊・落下物等により救出・救護を要するものが生じたときには、ただちに救出・救護活動を行う。この場合、現場付近の者は、救出・救護活動に積極的に協力する。

(2) 医療機関への連絡
救出・救護班員は、負傷者が医師の手当を要するものであると認めるときは、医療機関又は防災関係機関の設置する応急救護所に搬送する。

(3) 防災関係機関の出動要請

救出・救護班員は、防災関係機関による救出を必要とすると認めるときは、防災関係機関の出動を要請する。

10 避難及び避難所運営

地震及び風水害等の災害により、地域住民の人命に危険が生じ又は生じるおそれがあるときは、次により避難を行う。

(1) 避難誘導の指示

避難に関する情報が出たとき、又は、自主防災会会長が必要であると認めるときは、自主防災会会長は、避難誘導班に対し避難誘導の指示を行う。

(2) 避難誘導

避難誘導班員は、会長の避難誘導の指示に基づき、地域住民を防災計画に定められた避難場所に誘導する。

災害時要援護者への避難支援（情報伝達、介助、搬送等）を行う。

(3) 避難経路及び避難場所

① ○通り、但し○通りが通行不能の場合は、△通り

② ○○公園又は○○学校

(4) 避難所の管理・運営

災害時における避難所の管理・運営については、自主防災組織が中心となって、市避難所担当職員、施設管理者、避難者、災害ボランティア団体等の協力を得ながら行う。（姫路市避難所運営のポイントを参照）また、円滑に避難所の運営が行うことができるよう避難所運営訓練を行う。

11 給食・給水

避難所等における給食・給水は、次により行う。

(1) 給食の実施

給食給水班員は、市から配布された食糧、地域内の家庭又は米穀類販売業者等から提供を受けた食糧等の配分、炊き出し等により給食活動を行う。

(2) 給水の実施

給食給水班員は、市から配布された飲料水、水道、井戸等により確保した飲料水により給水活動を行う。

12 災害時要援護者対策

(1) 災害時要援護者の把握をするため、行政、社会福祉協議会、民生委員・児童委員、訪問介護員、ボランティア、自治会等と連絡を取り合って、災害時要援護者を把握する。

(2) 災害時要援護者の避難誘導、救出・救護方法等の検討

災害時要援護者に対する円滑な避難誘導や効果的な救出・救護活動等についてあらかじめ検討し訓練等に反映させる。

13 他組織との連携

防災訓練や災害時の応急活動については、他の自主防災組織やボランティア団体等と連携を図るものとする。

14 防災資機材等

防災資機材等の整備及び管理に関しては、次により行う。

(1) 配備計画

(2) 定期点検

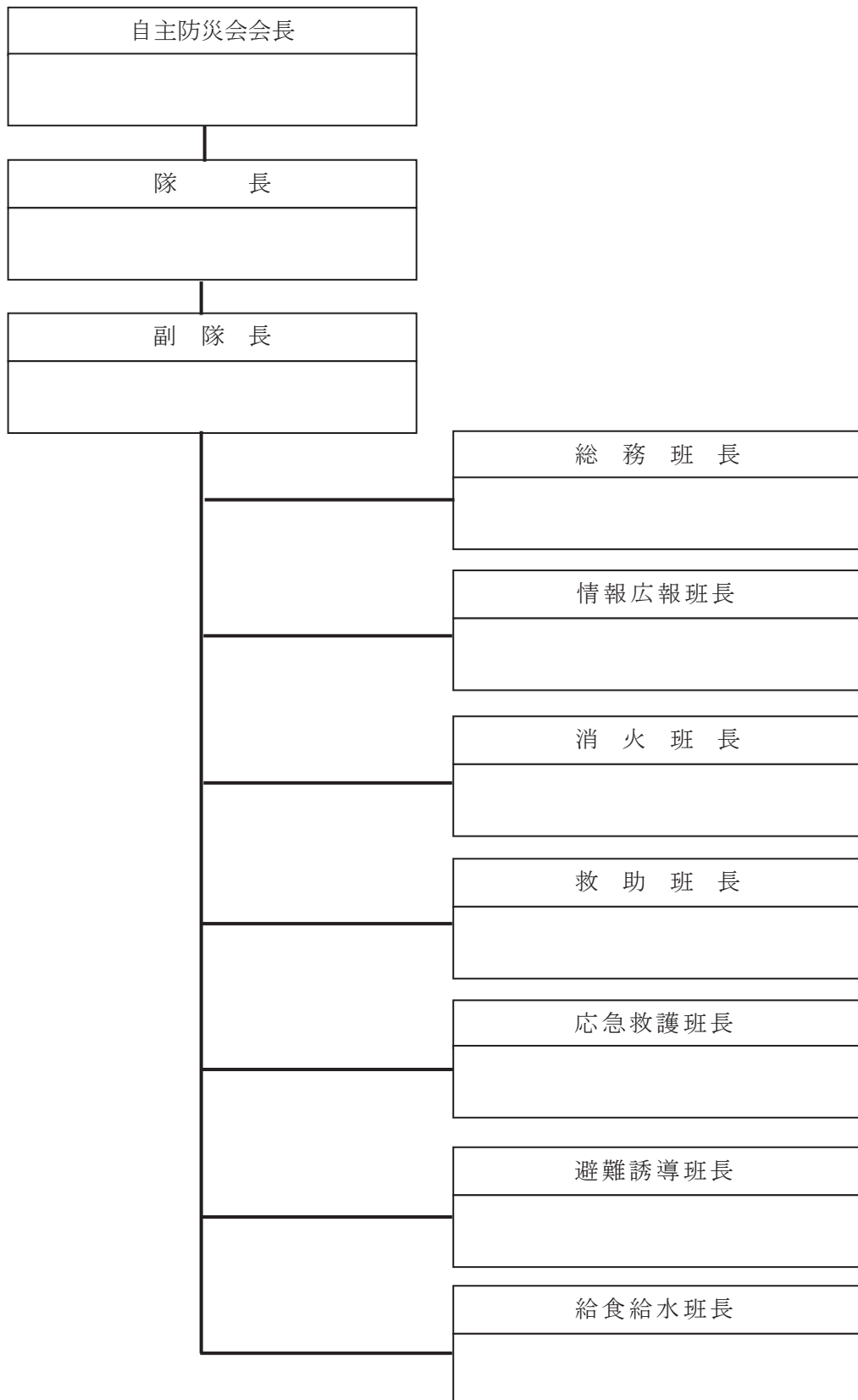
毎月○月第○ ○曜日を全資機材の点検日とする。

附 則

この防災計画書は、 年 月 日から実施する。

(通常の自治会単位の編成例)

編 成 表



【標準的な班編成及び役割】

編成	役割	
	平常時	災害時
本部（自主防災会長・隊長・副隊長）	<ol style="list-style-type: none"> 1 会の統率及び運営指導 2 防災訓練の実施 3 一時避難場所の選定 	<ol style="list-style-type: none"> 1 各班の調整、指導及び防災関係機関との連絡調整 2 避難所等の開設・運営の調整 3 （風水害時）自主避難場所としての一時避難場所の開設
総務班	<ol style="list-style-type: none"> 1 全体調整 2 他機関との連絡調整 3 災害時要援護者の把握 	<ol style="list-style-type: none"> 1 全体調整 2 他機関との連絡調整 3 被害・避難状況の全体把握 （災害時要援護者の避難状況等） 4 災害時要援護者の避難の支援
情報広報班	<ol style="list-style-type: none"> 1 防災知識の普及・啓発 2 情報伝達訓練の実施 	<ol style="list-style-type: none"> 1 情報の収集伝達、避難情報の伝達 2 被害情報を集約し、防災機関へ通報 3 出火防止の広報
消火班	<ol style="list-style-type: none"> 1 資機材の点検・管理 2 防火の広報 3 初期消火訓練の実施 	<ol style="list-style-type: none"> 1 火災の警戒（地域パトロール） 2 初期消火活動
救助班	<ol style="list-style-type: none"> 1 資機材の調達・管理 2 資機材の取扱いの習得 3 救出訓練の実施 	<ol style="list-style-type: none"> 1 負傷者の救出活動
応急救護班	<ol style="list-style-type: none"> 1 負傷者の応急救護に必要な知識及び技術の習得 2 負傷者の搬送法の習得 3 応急処置訓練の実施 	<ol style="list-style-type: none"> 1 負傷者の応急救護 2 負傷者の搬送
避難誘導班	<ol style="list-style-type: none"> 1 集合場所、避難経路、避難場所、標識等の巡回・点検 2 地域内の現状把握 3 避難訓練の実施 	<ol style="list-style-type: none"> 1 集合場所、避難経路、避難所の安全確認 2 人員点呼 3 避難の説得 4 住民の避難誘導 5 災害時要援護者の避難の支援（補佐）
給食給水班	<ol style="list-style-type: none"> 1 器具の点検 	<ol style="list-style-type: none"> 1 給水活動 2 炊出し 3 水・食料の配分

姫路市連合自主防災会一覧

地区	組織名(自主防災会)	地区	組織名(自主防災会)	地区	組織名(自主防災会)	
城東	大黒老丁町東部	城巽	北条口1丁目～北条口4丁目合同	野里	金屋町・八木町	
	五軒邸西部		北条口5丁目		生野町・橋之町	
	五軒邸		神屋町6丁目・朝日町		野里寺町	
	国府寺町		東駅前町		大野町	
	下寺町西部		駅前町		威徳寺町	
	下寺町東部		駅前町北		梅ヶ枝町	
	五軒屋		亀井町		五郎右衛門邸	
	京口町		紺屋町大工		福本町	
	竹之門		紺屋町東		米屋町	
	城東町		紺屋町西		野里堀留町	
	京口台		呉服町東		野里慶雲寺前町	
	神屋町2丁目		呉服町中		野里上野町	
	神屋町3丁目		東二階町		野里大和町	
	神屋町4丁目		中二階町		野里東同心町	
	神屋町5丁目		綿町		野里月丘町	
	睦町		元塩町		野里東町	
	京口団地		古二階町東		野里中町	
	野田		古二階町西		野里新町	
	毘沙門		平野町		城北	伊伝居本町
	毘沙門第二		坂田町南部・北部・東部・東魚・坂田町西総社本町東合同			伊伝居新道1丁目
京口第2団地	総社本町	伊伝居新道2丁目				
中河原	総社本町南	伊伝居中之町				
エンブレイス姫路下寺町	大黒老丁町西	伊伝居上ノ町				
東	二本松町	城南	伊伝居馬場崎町			
	丸尾町		伊伝居馬場先新町			
	楠町		伊伝居師範前町			
	城見町		伊伝居清水町			
	双葉町		城北本町			
	宮上町		八代御茶屋町			
	市川台3丁目		北八代			
	市川台3丁目公社住宅		八代東光寺町			
	市川台2丁目		八代富士才町			
	市川台1丁目		八代宮前町			
	京町	八代緑ヶ丘町				
	大善町	八代新道				
	神和町	城乾	南新在家町			
	幸町		八代本町2丁目			
	宮西町		山野井町			
	市川橋通り		西八代町			
	市之郷町甲		新在家本町			
	市之郷町東		八代本町1丁目			
	若菜町		北新在家町			
	南川西町		南八代町			
日出町	広峰		西大寿台			
市之郷住宅			大寿台			
県営日出住宅		上大野町				
県営日出第2住宅		北平野町				
アルファステイツ宮西		北平野東の町				
日の出ハイツ		北平野南の町				
野里	河間町	野里	西大寿台			
	坊主町		大寿台			
	鍛冶町		上大野町			
	鍵町		北平野町			
	同心町		北平野東の町			
	塚町		北平野南の町			
	竹田町(上竹田町・下竹田町)					
	福居町					

地区	組織名(自主防災会)	
広峰	北平野台町	
	梅ヶ谷町	
	城北新町	
	小山崎市住	
	小山崎新町	
	西五反田町	
水上	大日	
	保城	
	乙保城	
	野里町	
	北野町	
	西中島	
	保城住宅	
	野里団地	
	城見台一丁目	
	城見台二丁目	
	城見台三丁目	
	城見台四丁目	
	増位	白国
		白国南之町
増位本町二丁目東之町		
増位本町二丁目		
増位新町二丁目		
花北		
しらさぎハイタウンA棟		
しらさぎハイタウンB棟		
野里マンション		
芦原町		
花の北ハイツE棟		
アルファステイツ野里		
花田	高木(高木第1区~高木第6区)	
	小川	
	上原田	
	勅旨	
	加納原田	
	一本松	
	花田県住	
	勅旨市住	
	勅旨第2市住	
	別所	別所町佐土
別所町佐土新		
別所町別所西		
別所町別所東		
別所町北宿		
別所町小林		
別所町小林東		
別所町家具町		
別所町別所住宅		
御国野		御国野町御着
	御国野町深志野	
	御国野町国分寺	

地区	組織名(自主防災会)
御国野	御国野町西御着
	御国野町御着県住
	御国野町天川台
四郷	四郷町坂元
	四郷町山脇
	四郷町上鈴
	四郷町中鈴
	四郷町見野(西)
	四郷町本郷
	四郷町見野(東)
	四郷町明田
	四郷町東阿保
	四郷町東阿保住宅
	四郷町アクティータウン
谷内	飾東町小原
	飾東町小原新
	飾東町八重畑
	飾東町山崎
	飾東町清水
	飾東町北野
	飾東町大釜
	飾東町大釜新
	飾東町清住
	飾東町佐良和
谷外	飾東町庄
	飾東町豊国(西)
	飾東町豊国(東)
	飾東町春日野
	飾東町塩崎
	飾東町北山
	飾東町志吹
	飾東町唐端新
	飾東町夕陽ヶ丘第1
	飾東町夕陽ヶ丘第2
砥堀	仁豊野
	上砥堀
	砥堀一区
	砥堀二区
豊富	豊富町太尾
	豊富町江鮎
	豊富町鍛冶内
	豊富町重国
	豊富町酒井
	豊富町津熊
	豊富町砂川
	豊富町金竹
	豊富町栗橋
	豊富町橋爪
	豊富町藪田
	豊富町曾坂

地区	組織名(自主防災会)
豊富	豊富町黒田
	豊富町岩屋
	豊富町細野
	豊富町甲丘1丁目(県営テラス・1~3棟・4~7棟・西・北・南)
	豊富町甲丘2丁目
	豊富町市営江鮎第二住宅
	豊富町甲丘3・4丁目
	甲丘アーバンコンフォート
	豊富町豊富台
	サバービア豊富
山田	山田町牧野
	山田町西山田
	山田町南山田
	山田町北山田
	山田町東多田
	山田町西多田
山田町南山田白鷺タウン	
船津	船津町上野
	船津町御立
	船津町八幡
	船津町宮脇
	船津町三又
	船津町下垣内
	船津町中野
	船津町仁色
	船津町瑞岡
	船場
東部西新町	
船丘町	
琴岡町	
琴岡ビル	
元町1区	
元町2区	
元町東ビル	
元町西ビル	
米田町(上片町)	
東小姓町	
西小姓町	
船場東ビル	
船場西ビル	
博労町	
片田町	
地内町	
船橋町東	
船橋町西	
東雲町1丁目	
東雲町2丁目	
東雲町3丁目	
東雲町4丁目	

地区	組織名(自主防災会)
船場	東雲町5丁目・6丁目
	花影町1丁目
	花影町2丁目
	花影町3丁目・4丁目
	千代田町
	姫路西スカイハイツ
	上福沢町
	西福沢町
	南福沢町
	神田町
	定元町
	土山東の町
	土山中の町
	南車崎
	南今宿
城西	龍野町一丁目
	龍野町二丁目
	龍野町三丁目
	龍野町四丁目
	龍野町五丁目
	龍野町六丁目
	柿山伏上之町
	柿山伏中之町
	柿山伏端之町
	景福寺前
	農人町
	吉田町
	県営吉田
	材木町
	ロワイヤル
	小利木町
	柳町
	鷹匠町
	岡町
	嵐山町
	岩端町一区
	岩端町二区
	岩端町三区
	岩端町四区
	岩端町五区
	新在家
	西新在家
	新在家中の町
	東辻井一丁目
	東辻井二丁目
	東辻井三丁目
東辻井四丁目	
安室	御立
	四軒屋

地区	組織名(自主防災会)
安室	横関
	前山
	田寺
安室東	御立北山
	山田
	大池台
	御立台
	辻井
高岡	田寺山手町
	田寺東
	車崎
	山畑新田西の町
	山畑新田東の町
	名古屋町
	神子岡前
	東今宿
	西今宿
	北今宿
	山吹
	ヤクシコート(薬師山住宅)
	東今宿1丁目
エバーグリーン今宿	
ライオンズマンション東今宿	
高岡新町	
高岡中村コーポⅡ	
高岡北住宅	
アルファステイツ東今宿	
高岡西	下手野南山
	下手野
	上手野
	下手野団地
	下手野山の北
	下手野松ヶ台
	東夢前台団地(2丁目)
	船越
	藤ヶ台
	西今宿6丁目
	LM西今宿
	東夢前台2丁目
	東夢前台1丁目
東夢前台1丁目北	
荒川	土山
	西庄
	西庄県住
	西庄第2県住
	岡田手柄マンション
	岡田
東岡田	
井ノ口	

地区	組織名(自主防災会)
荒川	町坪
	西町坪
	中地
	グローバル中地マンション
	玉手
	苔編
	西苔編
手柄	西延末
	延末
	東延末
	安田
	安田4丁目
	栗山町
	手柄
	亀山
飯田	
城陽	甲阿保
	乙阿保
	北条
	庄田
	南条
	南駅前町
	豊沢町
	東ヶ丘
	北条市営住宅
	姫路第二合同宿舎
	佃町
	北条高層住宅
	姫路合同宿舎
北条北住宅	
北条梅原町	
曾左	田井
	田井台
	ニュー書写
	中尾
	書写東住宅
	東坂
	西坂
	書写台1丁目
	書写台2丁目
	ビレッジハウス書写台
	書写台3丁目
	書写台3丁目県住
	菅生台
菅生台県住	
北夢前台	
書写美ノ脇	
書写南	
菅生台市住	

地区	組織名(自主防災会)
白鳥	町田
	飾西
	実法寺北
	実法寺
	青葉台
	柴崎
	川西
	川西台
	西夢前台1丁目
	飾西ベルタウン
	青山
青山南山	
青山青南	
青山南1丁目 (青山第2県住)	
西夢前台2丁目	
西夢前台3丁目	
青山笹峠	
青山通り	
青山千石	
第3団地	
峰相	毛野
	六角
	打越
	緑台
	刀出
	白鳥台
太市	丸山
	太市中
	向山
	出屋敷
	石倉
	相野
	谷
	西脇
	林田
林田町山田	
林田町中山下	
林田町六九谷	
林田町八幡	
林田町奥佐見	
林田町口佐見	
林田町林谷	
林田町新町	
林田町林田	
林田町上構	
林田町中構	
林田町久保	
林田町下構	
伊勢	伊勢

地区	組織名(自主防災会)
高浜	飾磨区三宅
	飾磨区堀川町
	飾磨区上野田
	飾磨区プレステージ野田
	飾磨区中野田
	飾磨区下野田
	飾磨区合鉄ハッピーコート
	飾磨区三和町
	飾磨区鹿古
	飾磨区植木
	飾磨区黒石
	飾磨区渡場
	飾磨区中垣内
	飾磨区下垣内
飾磨橋東	飾磨区亀山
	飾磨区東堀
	飾磨区御幸
	飾磨区栄町
	飾磨区玉地
	飾磨区中島
	飾磨区清水
	飾磨区都倉町
飾磨橋西	飾磨区小瀬
	飾磨区北細江
	飾磨区南細江
	飾磨区港町
	飾磨区天神
	飾磨区西細江
	飾磨区川内細江
	飾磨区大浜
津田	飾磨区中細江
	飾磨区須加
	飾磨区宮
	飾磨区松陽台
英賀保	飾磨区今在家
	飾磨区加茂
	飾磨区構
	飾磨区思案橋
	飾磨区英賀甲
	飾磨区英賀乙
	飾磨区中浜町
	飾磨区英賀東町
	飾磨区西浜町
	飾磨区英賀宮町西
	飾磨区英賀西町
	飾磨区英賀宮町東
	飾磨区矢倉東町
	飾磨区矢倉町西

地区	組織名(自主防災会)
英賀保	飾磨区英賀清水町
	飾磨区城南町
	飾磨区英賀保駅前町
	飾磨区付城
	飾磨区高町
	飾磨区英賀春日町
	飾磨区春日若倉
	飾磨区山崎台
	飾磨区山崎
	飾磨区富士見ケ丘町
広畑	広畑区下河原
	広畑区北河原
	広畑区北野町
	広畑区清水町
	広畑区本町北
	広畑区本町南
	広畑区末広町
	広畑区東新町
	広畑区長町
	広畑区鶴町
広畑区北河原ハイツ	
広畑第二	広畑区家中
	広畑区下石田
	広畑区早瀬町
	広畑区小坂町
	広畑区小松町1・2丁目
	広畑区小松町3・4丁目
	広畑区高浜町第1
	広畑区高浜町第2
	広畑区吾妻町
	広畑区吾妻アパート
広畑区大町	
広畑区正門通	
広畑区京見町	
八幡	広畑区則直
	広畑区才
	広畑区エバグリーン夢前台
	広畑区中河原 (市住)
	広畑区北郷
	広畑区阿川
	広畑区下野
	広畑区城山
	広畑区西蒲田
	広畑区西蒲田住宅
広畑区西夢前台4丁目	
広畑区西夢前台県住	
広畑区西夢前台5丁目	

地区	組織名(自主防災会)
八幡	広畑区西夢前台6丁目
	広畑区西夢前台7丁目
	広畑区西夢前台8丁目
	広畑区下蒲田
	広畑区上蒲田
	広畑区山の段
	広畑区蒲田住宅 (蒲田シルバー含む)
	広畑区東夢前台4丁目
	城山高層
	姫路待機宿舎
	妻鹿
白浜	灘の松原
	中区
	宇佐崎
八木	八木地区
糸引	糸引地区
的形	的形町礪
	的形町麓
	的形町鍋島
	的形町小島
	的形町地
	的形町北山河
	的形町南山河
	的形町岩鼻
	的形町大鳥
	的形町福泊
	サンパティック的形
的形町仮屋	
大塩	大塩第一区
	大塩第二区
	大塩第三区
	大塩第四区
網干西	網干区浜田 (浜田第1～浜田第4)
	網干区興浜第1
	網干区興浜第2
	網干区興浜第3
旭陽	網干区駅前
	網干区和久
	網干区高田
	網干区福井
	網干区坂出
	網干区坂上
	網干区津市場
	網干区津市場北

地区	組織名(自主防災会)
旭陽	網干区宮内
	県公営網干団地
勝原	勝原区丁
	勝原区下太田
	勝原区大谷
	勝原区朝日谷
	勝原区茶屋
	勝原区山戸
	勝原区熊見
	勝原区下太田住宅
	勝原区勝山町
	勝原区県住勝原
余部	余部区上余部
	余部区上川原
	余部区下余部
	余部区市営余部団地
網干	網干区新在家南区 (新在家1区～4区)
	網干区新在家北区 (新在家5区～6区)
	網干区余子浜 (余子浜1区～4区)
	網干区垣内 (垣内1区～4区)
	網干区大江島 (大江島1区～3区)
大津	大津区西土井
	大津区天満
	大津区長松
	大津区平松
	大津区五反長
	大津区安田
南大津	大津区東天神町
	大津区西天神町
	大津区恵美酒
	大津区吉美
	大津区勘兵衛町
大津茂	石ヶ岬
	宮田団地
	宮田 (西・東・北)
	田井団地
	虹技社宅
	田井
	浄専寺
	大津東団地
	あやみの
大津みやび野	
のぞみ野	

家島町	
地区	組織名(自主防災会)
家島	宮地区
	真浦地区
	男鹿地区
坊勢	坊勢地区
夢前町	
地区	組織名(自主防災会)
置塩	玉田
	山富
	山富団地
	新畑
	清水谷 (清水第1～第2)
	置本東
	中村
	町村
古知	又坂
	山富南
	糸田
	塩田
	古知之庄
前之庄	杉之内
	荒神山
	高長
	岡
	松之本
	みどり丘
	三枝草
	本条
	中島
	豊岡
新庄	
神種	
山之内	立船野
	我孫子
	佐中
	熊部
	寺河内
	坂根
	馬頭
	小畑

夢前町

地区	組織名(自主防災会)
菅生	鯉尾
	寺
	夢前団地
	チェリーランド
	小坪
	大坪
	菅生新在家
	菅生小山
	菅生第一
	菅生第二
	菅生第三
	菅生第四
	マロン
	グリーン
	ネオドリーム
上菅	塚本
	護持
	バースタウン
	芦田
	古瀬畑
岡崎	
蒔野	戸倉
	野畑
	蒔野甲組
	蒔野乙組

安富町

地区	組織名(自主防災会)
安富南	安志東
	安志西
	安志南
	安志北の台
	名坂
	三森
	長野
	アピア安富
	塩野
	植木野
	三坂
瀬川	
安富北	狭戸
	末広
	朽原
	皆河
関	

香寺町

地区	組織名(自主防災会)
中寺	久畑
	中村
	北恒屋
	南恒屋
	溝口ニュータウン
	中寺
	土師
	野田
	溝口
	溝口ホームタウン
	岩部
	香呂
行重	
矢田部	
相坂	
田野	
犬飼	
中仁野	
中屋	
広瀬南	
広瀬北	
香呂南	須加院
	藤ヶ台
	姫ヶ丘
	青葉台

姫路市赤十字奉仕団

分 団 名		
中 寺	水 上	広 峰
城 西	豊 富	四郷（見野）

消 防 団 組 織 表

姫路東消防団 (姫路東署管轄)	
20	城南分団
	城巽分団
	城東分団
	東分団
	城北分団
	城乾分団
	広峰分団
	野里分団
	水上分団
	増位分団
	砥堀分団
	花田分団
	四郷分団
	御国野分団
	別所分団
	谷外分団
	谷内分団
	豊富分団
	山田分団
	船津分団

姫路西消防団 (姫路西署管轄)	
16	船場分団
	城西分団
	安室分団
	安室東分団
	高岡分団
	高岡西分団
	荒川分団
	手柄分団
	城陽分団
	曾左分団
	峰相分団
	白鳥分団
	青山分団
	太市分団
	林田東分団
	林田西分団

飾磨消防団 (飾磨署管轄)	
14	橋東分団
	橋西分団
	高浜分団
	妻鹿分団
	白浜分団
	津田分団
	英賀保分団
	広畑分団
	広畑西分団
	八幡分団
	八木分団
	糸引分団
	の形分団
	大塩分団

網干消防団 (網干署管轄)	
6	勝原分団
	旭陽分団
	網干分団
	余部分団
	大津分団
	大津茂分団

家島町消防団 (飾磨署管轄)	
4	宮分団
	真浦分団
	坊勢分団
	男鹿分団

夢前町消防団 (中播消防署管轄)	
7	置塩分団
	古知分団
	前之庄分団
	山之内分団
	菅生分団
	上菅分団
	蒔野分団

香寺町消防団 (中播消防署管轄)	
3	中寺分団
	香呂分団
	香呂南分団

安富町消防団 (姫路西署管轄)	
2	安富南分団
	安富北分団

災害情報等入力連絡票記入要領

災害受付から被害集約までの流れ

- ① 市民ボランティア班（受付担当）は、受付後、災害情報等連絡票（以下「連絡票」という。）に必要事項を記載する。
- ② 本部班（被害把握チーム）は、連絡表に一連管理番号を記載、災害番号管理チェック表に通報内容を転写し、地図に災害ポイントを明示する。その後、要請先を決定、連絡票を必要枚数コピーし、本部班（システム担当）、要請先へ連絡票（写し）を手渡す。
※コピー
写し：本部班（本部詰め）控え用、要請先用（必要枚数）
原本：本部班で決裁
- ③ 本部班（システム担当）は、連絡票に基づき、通報内容を防災情報システムの「通報情報」に入力する。
※ 入力後は、連絡票に通報番号を記載し、災害番号管理チェック表にも通報番号を記載する。
- ④ 本部班（被害把握チーム）は、連絡票（原本）を持ち回りで決裁。
※ 決裁ルート（被害把握→主幹→室長→理事→審議監→資料作成）
※ 報告すべき事項は、蛍光ペンでマーカーを付ける。
- ⑤ 本部班（資料作成チーム）は被害情報をホワイトボードに記載する。
※ 記載するのは被害報につながる項目のみとする。
（記載内容：一連管理番号、通報番号、被害、場所、状況等）
- ⑥ 各班は、対応を実施後、連絡票に赤字で記載するとともに、防災情報システムの「要請対応」に対応結果を入力し、本部班（被害把握チーム）へ報告する。
- ⑦ 本部班（被害把握チーム）は内容をチェックし、被害を集約する。
※ 災害番号管理チェック表及び防災情報システムを活用し、漏れのないようにチェックすること。
※ 被害報につながる項目に該当した場合、連絡票に詳細を記載し、報道対応（室長）に連絡票の写しを持参する

1 一連管理番号

通報を受信した受付順に番号付与し、本部班（被害把握チーム）により災害番号管理チェック表に記載される。

2 通報番号

本部班（システム担当）が連絡票に基づき、通報内容を防災情報システムの「通報情報」に入力し、通報番号を得る。その後、災害番号管理チェック表にも通報番号を記載する。

3 種別

本部班は、通報内容を以下の様に分類する。（該当する災害種別にチェックマークを付ける）

(1) 火災

「火災」とは、人の意図に反して発生し若しくは拡大し、又は放火により発生して消火の必要がある燃焼現象であって、これを消火するために消火施設又はこれと同程度の効果のあるものの利用を必要とするもの、又は人の意図に反して発生し若しくは拡大した爆発現象をいう。

(2) 救急

「救急」とは、災害により生じた事故若しくは屋外若しくは公衆の出入りする場所において生じた事故、又は屋内において生じた傷病者を迅速に搬送するための適当な手段がない場合における当該事故で、傷病者を医療機関その他の場所へ緊急に搬送する必要があるものを、救急隊によって、医療機関その他の場所に搬送することをいう。

(3) 救助

「救助」とは、災害により生命又は身体に危険が及んでおり、自らその危険を排除することができない者について、その危険を排除し、又は安全な状態に救出することにより人命の救助を行うことをいう。（死体の捜索及び処理を含む）

(4) 倒壊

地震、津波等の災害により、建物等が倒壊することまたは倒壊のおそれがあること。

(5) 山・崖崩れ

山、崖等において斜面に亀裂又は崩壊等が生じ、または亀裂又は崩壊等が生じるおそれがあることをいう。

(6) ライフライン

「ライフライン」とは、電気、ガス、上水道、電話のことをいう。

(7) ため池

「ため池」とは、灌漑用に水を溜めておく人工の池をいう。

(8) 浸水

「浸水」とは、建物内に水が侵入することまたは、そのおそれがある場合のことをいう。

(9) 橋梁

道路を連結するために河川、運河等の上に架設された橋をいう。（鉄橋は鉄道で処理する）

(10) 河川

「河川」とは、河川法が適用され、もしくは準用される河川もしくはその他の河川、またはこれらのものの維持管理上必要な堤防、護岸水利、床止めその他の施設もしくは沿岸を保全するために防護することを必要とする河岸をいう。

(11) 田畑

「田畑」とは、農業用の耕作地をいう。

(12) 道路・鉄道

「道路」とは、道路法第2条第1項に規定する道路のうち橋梁を除いたものとする。

「鉄道」とは、軌道により人員、貨物を輸送する設備をいい、工場等の構内軌道は除く。

(13) その他

上記各項目に分類されないもの。

〔通報情報〕

・災害発生場所、通報時の被害状況等の情報入力した通報情報が誤っており削除したいとき、通報時の被害情報の欄に朱書きで「削除」と大きく記入し、本部班へ送付し、削除処理をする。

4 受信日時

市民等からの被害情報、調査依頼等を受信した日時を24時間制で記入する。

5 受信者

市民等からの被害情報、調査依頼等を受信した者の所属または班名及び氏名を記入する。

6 災害場所・調査場所

市民等からの被害情報、調査依頼等の災害場所を記入する。

地図の検索のためできるだけ詳しい情報が必要。

(1) 住所

市民等からの被害情報、調査依頼等の災害場所又は対象地域をできるだけ詳しく記入する。

(番地が判れば番地まで記入する)

(2) 目標物

市民等からの被害情報、調査依頼等の通報場所の目標となる建物等及び方角を記入する。

7 通報者・報告者

(1) 氏名

通報者、報告者の氏名を記入する。

(2) 性別

通報者、報告者の性別に○を付ける。

(3) 電話番号

通報者、報告者の通報している電話番号（連絡先）を記入する。

8 通報時の被害情報

(1) 人的被害の有無

通報時の人的被害の有無を記入する。

(2) 通報内容

通報内容を簡潔に記入する。

〔被害状況情報〕

・通報された災害に対して、その被害状況を記入する。

通報情報は正しいが被害状況を違う種別で入力してしまった時誤った種別の被害状況の件数を朱書きで0を記入、正しい種別の件数を朱書きで追記する。

9 現場被害状況

災害現場の被害状況等を簡潔明瞭に記入する。

〔措置情報〕・・・当該事案に対して措置を行った内容を記入する。

一部削除・修正するときは、朱書きで0か新たな数字を記入する。

10 措置内容

(1) 種別

活動所属の活動した内容によりコード表に○を付ける。（複数可）

(2) 活動開始

活動を開始した日時を24時間制で記入する。

(3) 活動中

活動途中で経過報告をする場合に、その日時を24時間制で記入する。

(4) 活動終了

活動が終了した日時を24時間制で記入する。

(5) 活動所属

自分の所属を含む活動所属を記入する。

ア 所属

活動所属コード表により活動所属を記入する。

イ 台数

上記所属の活動所属の所属車両の台数を記入する。

ウ 人数

上記活動所属の活動人数を記入する。

(6) 使用資機材

応急措置等に使用した資機材とその数量を記入する。

1.1 措置内容の補足

災害現場において行った応急措置内容等を簡潔に記入する。

増員、資材の要請等の必要がある場合もこの欄に記入する。

〔注意事項〕

- ・ 一事案に対して二つ以上の災害種別が該当している場合は、該当種別に件数を記入する。
- ・ 端末入力では通報情報を入力してから、種別選択画面から該当種別を選択する。
- ・ 次に被害情報入力画面にて選択した種別のタブをクリックすることによりそれぞれの内容を入力することができる。
- ・ 地図上のシンボルは種別ごとに置くことができるので同じ位置に複数の被害シンボルが重なって表示される。
- ・ 修正された情報は以前の情報に上書きされる。
- ・ 種別は変更することはできないので、間違っている被害種別の欄に朱書きで0に修正したデータを上げる。この時種別内容の変更であるので、地図上のシンボルは削除されないまま残ってしまう。

資料10-2

避難所情報台帳兼連絡票 [避難所情報] 避難所NO

避難所名	
------	--

避難所住所	
避難所開設期間	年 月 日 時 分 開設 ~ 年 月 日 時 分 閉鎖
受信者	
報告者	
避難所担当職員	所属・身分： 氏名：
	所属・身分： 氏名：
避難所被害状況 (60文字以内)	

受領者印

その他特記事項	

避難所情報台帳兼連絡票記入要領

この台帳兼情報連絡票は「避難所情報」「避難者状況」「物資等要請情報」の3種類の帳票で構成されています。各帳票に共通して記入する項目（共通項目）はシステム入力等に必要ですので必ず記入して下さい。

避難所班は、この台帳兼連絡票を避難所の開設毎に使用し、避難所から報告があがってくる度に記入するとともに、コピーをとり、本部班に送付する。この時、新しく追加された情報にはどの部分が追記部分分かるようにマーカーで印を入れる。

1 共通項目

(1) 避難所NO

- ① 指定避難所に関しては、避難所一覧表（五十音順、コード順）のコードを記入する。
- ② 一時避難所は連絡の届いた順番に避難所NOを「10001」から付番して記入する。

(2) 避難所名

避難所名を記入する。

(3) 報告者（要請者）、受信者

報告者（要請者）・・・避難所の各情報を避難所から報告（要請）した者の氏名を記入する。
受信者・・・避難所の各情報を避難所から受信した者の氏名を記入する。

(4) 受領印欄

台帳兼情報連絡票を受け取った班は受領者印（サインもOK）を押し、それをコピーした後に、元の班に原本を返す。（別紙参照）

2 〔避難所情報〕

(1) 避難所住所

避難所の所在地を記入する。ただし、一時避難所で住所が不明な場合は、目印となる建物等の住所・名称を記入すること。

(2) 避難所開設

避難所の開設期間として、開設日時と閉鎖日時を記入する。

(3) 避難所担当職員

指定避難所の場合はその避難所に派遣された担当職員の所属と氏名、一時避難所についてはその避難所の代表となる者の身分と氏名を記入する。

(4) 避難所被害状況

避難所の状況を60文字以内で簡潔に記入する。

(5) その他特記事項（システム入力対象外）

特記事項があれば記入する。

3 〔避難者状況〕

(1) 報告日時

避難者情報を避難所から受信した日時を24時間制で記入する。

(2) 避難世帯数・避難者数及び内訳

避難世帯数、避難者数（男・女）、避難者の内訳として乳児と要介護者の人数を記入する。

(3) 避難者収容場所

屋内、屋外に○印をつける。両方の場合は両方に○印をつける。また、該当する屋内、屋外の各明細項目の数字コードを記入する。

4 〔物資等要請情報〕

同時に複数の要請があったとき、1行につき要請内容を1種類のみ記入する。

(1) 要請日時

避難所から物資等の要請を受けた日時を24時間制で記入する。

(2) 要請内容

要請内容には避難所から要請のあった物資・人材等を記入する。

(3) 要請数

要請のあった数量を記入する。

(4) 対応班

対応班は下欄の班コード欄からコードを選び、その数字を記入する。

(5) 対応数累計

対応した累計数を記入する。

(6) 対応日時

避難場所に要請物資等が到着した日時を記入する。

※ (5)、(6)について

1つの要請に対し、その要請数量どおり1回で対応がされず、数回に分けて対応される場合、追加対応される度に「対応数累計」には対応数の累計、「対応日時」にはその追加対応された日時を上から順番に記入する。

(注) 入力したデータが当初からなかったものとする場合、入力票に×印を付けコピーをせずに本部班に渡し、避難所情報から削除する。

第1 総則

1 趣旨

この要領は、消防組織法（昭和22年法律第226号）第40条の規定に基づき消防庁長官が求める消防関係報告のうち、火災・災害等に関する即報について、その形式及び方法を定めるものとする。

（参考）

消防組織法第40条

消防庁長官は、都道府県又は市町村に対し、消防庁長官の定める形式及び方法により消防統計及び消防情報に関する報告をすることを求めることができる。

2 火災・災害等の定義

「火災・災害等」とは、火災・災害及びその他の事故をいう。

なお、本要領における用語の定義については、本要領に特別の定めのない限り、「火災報告取扱要領（平成6年4月21日付け消防第100号）」、「災害報告取扱要領（昭和45年4月10日付け消防第246号）」、「救急事故等報告要領（平成6年10月17日付け消防救第158号）」の定めるところによる。

3 報告手続

(1) 「第2 即報基準」に該当する火災又は事故（(1)において「火災等」という。）が発生した場合には、当該火災等が発生した地域の属する市町村（当該市町村が消防の事務を処理する一部事務組合又は広域連合の構成市町村である場合は、当該一部事務組合又は広域連合を含む。以下第1から第3までにおいて同じ。）は、火災等に関する即報を都道府県を通じて行うものとする。

ただし、2以上の市町村にまたがって火災等が発生した場合又は火災等が発生した地域の属する市町村と当該火災等について主として応急措置（火災の防御、救急業務、救助活動、事故の処理等）を行った市町村が異なる場合には、当該火災等について主として応急措置を行った市町村又はこれらの火災等があったことについて報告を受けた市町村が都道府県を通じて行うものとする。

(2) 「第2 即報基準」に該当する災害が発生した場合（災害が発生するおそれが著しく大きい場合を含む。以下同じ。）には、当該災害が発生し、又はそのおそれがある地域の属する市町村は、災害に関する即報について都道府県に報告をするものとする。

(3) 「第2 即報基準」に該当する火災・災害等が発生した場合には、都道府県は、市町村からの報告及び自ら収集した情報等を整理して、火災・災害等に関する即報について消防庁に報告をするものとする。

(4) 「第3 直接即報基準」に該当する火災・災害等が発生した場合には、市町村は、第1報

を都道府県に加え、消防庁に対しても報告をするものとする。この場合において、消防庁長官から要請があった場合については、市町村は、第1報後の報告を引き続き消防庁に対しても行うものとする。

- (5) 市町村は、報告すべき火災・災害等を覚知したときは、迅速性を最優先として可能な限り早く（原則として、覚知後30分以内）、分かる範囲でその第1報の報告をするものとし、以後、各即報様式に定める事項について、判明したもののうちから逐次報告をするものとする。都道府県は、市町村からの報告を入手後速やかに消防庁に対して報告を行うとともに、市町村からの報告を待たずして情報を入手したときには、直ちに消防庁に対して報告を行うものとする。

4 報告方法及び様式

火災・災害等の即報に当たっては、原則として(1)の区分に応じた様式により、電子メールで報告をするものとする。

ただし、電子メールが使用不能になるなど当該方法による報告ができない場合には、迅速性を最優先とし、電話等通信可能な方法による報告に代えることができるものとする。

また、第1報後の報告については、各様式で報告が求められている項目が記載された既存資料（地方公共団体が独自に作成した資料や災害対策本部会議で使用された資料など）による報告に代えることができるものとする。

なお、画像情報を送信することができる地方公共団体は(2)により被害状況等の画像情報の送信を行うものとする。

(1) 様式

ア 火災等即報・・・第1号様式及び第2号様式

火災及び特定の事故（火災の発生を伴うものを含む。）を対象とする。

特定の事故とは、石油コンビナート等特別防災区域内の事故、危険物等に係る事故、原子力災害及び可燃性ガス等の爆発、漏えい等の事故とする。

なお、火災（特定の事故を除く。）については第1号様式、特定の事故については第2号様式により報告をすること。

イ 救急・救助事故・武力攻撃災害等即報・・・第3号様式

救急事故及び救助事故並びに武力攻撃災害及び緊急対処事態における災害を対象とする。なお、火災等即報を行うべき火災及び特定の事故に起因して生じた救急事故等については、第3号様式による報告を省略することができる。ただし、消防庁長官から特に求められたものについては、この限りではない。

ウ 災害即報・・・第4号様式

災害を対象とする。なお、災害に起因して生じた火災又は事故については、ア 火災等即報、イ 救急・救助事故等即報を省略することができる。ただし、消防庁長官から特に求められたものについては、この限りではない。

(2) 画像情報の送信

地域衛星通信ネットワーク等を活用して画像情報を送信することができる地方公共団体（応援団体を含む。）は、原則として次の基準に該当する火災・災害等が発生したときは、

高所監視カメラ、ヘリコプターテレビ電送システム、衛星地球局等を用いて速やかに被害状況等の画像情報を送信するものとする。

ア 「第3 直接即報基準」に該当する火災・災害等

イ 被災地方公共団体の対応のみでは十分な対策を講じることが困難な火災・災害等

ウ 報道機関に大きく取り上げられる等社会的影響が高い火災・災害等

(テレビのニュース速報のテロップ又はテレビ・新聞等のマスコミの全国版のニュースにて報道される火災・災害等をいう。以下同じ。)

エ 上記に定める火災・災害等に発展するおそれがあるもの

5 報告に際しての留意事項

(1) 都道府県又は市町村は、「第2 即報基準」又は「第3 直接即報基準」に該当する火災・災害等か判断に迷う場合には、できる限り広く報告をするものとする。

(2) 都道府県又は市町村は、自らの対応力のみでは十分な災害対策を講じることが困難な火災・災害等が発生したときは、速やかにその規模を把握するための概括的な情報の収集に特に配意し、迅速な報告に努めるものとする。

また、都道府県は、通信手段の途絶等が発生し、区域内の市町村が報告を行うことが十分にできないと判断する場合等にあつては、調査のための職員派遣、ヘリコプター等の機材や各種通信手段の効果的活用等、あらゆる手段を尽くして、被害情報等の把握に努めるものとする。

(3) 都道府県は、被害状況等の把握に当たって、当該都道府県の警察本部等関係機関と密接な連携を保つものとする。

特に、人的被害の数(死者・行方不明者)については、都道府県が一元的に集約、調整を行うものとする。その際、都道府県は、関係機関が把握している人的被害の数について積極的に収集し、当該情報が得られた際は、関係機関と連携のもと、整理・突合・精査を行い、直ちに消防庁へ報告をするものとする。

(4) 市町村は、都道府県に報告をすることができない場合には、一時的に報告先を消防庁に変更するものとする。この場合において、都道府県と連絡がとれるようになった後は、都道府県に報告をするものとする。

(5) 上記(1)から(4)にかかわらず、災害等により消防機関への通報が殺到した場合には、市町村はその状況を直ちに消防庁及び都道府県に対し報告をするものとする。

第2 即報基準

火災・災害等即報を報告すべき火災・災害等は次のとおりとする。

1 火災等即報

(1) 一般基準

火災等即報については、次のような人的被害を生じた火災及び事故(該当するおそれがある場合を含む。)等について報告をすること。

ア 死者が3人以上生じたもの

イ 死者及び負傷者の合計が10人以上生じたもの

ウ 自衛隊に災害派遣を要請したもの

(2) 個別基準

次の火災及び事故については、上記(1)の一般基準に該当しないものにあっても、それぞれ各項に定める個別基準に該当するもの（該当するおそれがある場合を含む。）について報告をすること。

ア 火災

(ア) 建物火災

- a 特定防火対象物で死者の発生した火災
- b 高層建築物の11階以上の階、地下街又は準地下街において発生した火災で利用者等が避難したもの
- c 大使館・領事館及び国指定重要文化財の火災
- d 特定違反對象物の火災
- e 建物焼損延べ面積3,000平方メートル以上と推定される火災
- f 他の建築物への延焼が10棟以上又は気象状況等から勘案して概ね10棟以上になる見込みの火災
- g 損害額1億円以上と推定される火災

(イ) 林野火災

- a 焼損面積10ヘクタール以上と推定されるもの
- b 空中消火を要請又は実施したもの
- c 住宅等へ延焼するおそれがあるもの

(ウ) 交通機関の火災

- a 航空機火災
- b タンカー火災
- c 船舶火災であって社会的影響度が高いもの
- d トンネル内車両火災
- e 列車火災

(エ) その他

以上に掲げるもののほか、特殊な原因による火災、特殊な態様の火災等

(例示)

- ・ 消火活動を著しく妨げる毒性ガスの放出を伴う火災

イ 石油コンビナート等特別防災区域内の事故

(ア) 危険物施設、高圧ガス施設等の火災又は爆発事故

(例示)

- ・ 危険物、高圧ガス、可燃性ガス、毒物、劇物等を貯蔵し、又は取り扱う施設の火災又は爆発事故

(イ) 危険物、高圧ガス、毒性ガス等の漏えいで応急措置を必要とするもの

(ウ) 特定事業所内の火災（(ア)以外のもの。）

ウ 危険物等に係る事故

危険物、高圧ガス、可燃性ガス、毒物、劇物、火薬等（以下「危険物等」という。）を貯蔵し、又は取り扱う施設及び危険物等の運搬に係る事故で、次に掲げるもの（イの石油コンビナート等特別防災区域内の事故を除く。）

- (ア) 死者（交通事故によるものを除く。）又は行方不明者が発生したもの
 - (イ) 負傷者が5名以上発生したもの
 - (ウ) 周辺地域の住民等が避難行動を起こしたもの又は爆発により周辺の建物等に被害を及ぼしたもの
 - (エ) 500キロリットル以上のタンクの火災、爆発又は漏えい事故
 - (オ) 海上、河川への危険物等流出事故
 - (カ) 高速道路上等におけるタンクローリーの事故に伴う火災・危険物等の漏えい事故
- エ 原子力災害等
- (ア) 原子力施設において、爆発又は火災の発生したもの及び放射性物質又は放射線の漏えいがあったもの
 - (イ) 放射性物質を輸送する車両において、火災の発生したもの及び核燃料物質等の運搬中に事故が発生した旨、原子力事業者等から消防機関に通報があったもの
 - (ウ) 原子力災害対策特別措置法（平成11年法律第156号）第10条の規定により、原子力事業者から基準以上の放射線が検出される等の事象の通報が市町村長にあったもの
 - (エ) 放射性同位元素等取扱事業所に係る火災であって、放射性同位元素又は放射線の漏えいがあったもの
- オ その他特定の事故
- 可燃性ガス等の爆発、漏えい及び異臭等の事故であって、社会的に影響度が高いと認められるもの
- カ 消防職員及び消防団員の消火活動等に伴う重大事故
- (3) 社会的影響基準
- (1) 一般基準、(2) 個別基準に該当しない火災・事故であっても、報道機関に大きく取り上げられる等社会的影響度が高いと認められる場合には報告をすること。

2 救急・救助事故即報

救急・救助事故については、次に該当する事故（該当するおそれがある場合を含む。）について報告をすること。

- (1) 死者5人以上の救急事故
- (2) 死者及び負傷者の合計が15人以上の救急事故
- (3) 要救助者が5人以上の救助事故
- (4) 覚知から救助完了までの所要時間が5時間以上の救助事故
- (5) 消防防災ヘリコプター、消防用自動車等に係る重大事故
- (6) 消防職員及び消防団員の救急・救助活動に伴う重大事故
- (7) 自衛隊に災害派遣を要請したもの
- (8) 上記(1)から(7)に該当しない救急・救助事故であっても、報道機関に大きく取り上げ

られる等社会的影響度が高い救急・救助事故（社会的影響度が高いことが判明した時点での報告を含む。）

（例示）

- ・ 列車、航空機、船舶に係る救急・救助事故
- ・ バスの転落による救急・救助事故
- ・ ハイジャックによる救急・救助事故
- ・ 不特定又は多数の者が利用する建築物及び遊戯施設における設備等において発生した救急・救助事故
- ・ 全国的に流通している食品の摂取又は製品の利用による事故で、他の地域において同様の事案が発生する可能性があり、消費者安全の観点から把握されるべき救急・救助事故

3 武力攻撃災害等即報

武力攻撃災害等については、次の災害による火災・災害等（該当するおそれがある場合を含む。）について報告をすること。

- (1) 武力攻撃事態等における国民の保護のための措置に関する法律（平成16年法律第112号。以下「国民保護法」という。）第2条第4項に規定する災害、すなわち、武力攻撃により直接又は間接に生ずる人の死亡又は負傷、火事、爆発、放射性物質の放出その他の人的又は物的災害
- (2) 国民保護法第172条第1項に規定する緊急処理事態における災害、すなわち、武力攻撃に準ずる攻撃により直接又は間接に生ずる人の死亡又は負傷、火事、爆発、放射性物質の放出その他の人的又は物的災害

4 災害即報

災害即報については、次の基準に該当する災害（該当するおそれがある場合を含む。）について報告をすること。

(1) 一般基準

- ア 災害救助法の適用基準に合致するもの
- イ 都道府県又は市町村が災害対策本部を設置したもの
- ウ 災害が2都道府県以上にまたがるもので一の都道府県における被害は軽微であっても、全国的に見た場合に同一災害で大きな被害を生じているもの
- エ 気象業務法第13条の2に規定する大雨、津波、火山噴火等に係る特別警報が発表されたもの
- オ 自衛隊に災害派遣を要請したもの

(2) 個別基準

次の災害については(1)の一般基準に該当しないものにあっても、それぞれ各項に定める個別基準に該当するもの（該当するおそれがある場合を含む。）について報告をすること。

- ア 地震

(ア) 当該都道府県又は市町村の区域内で震度5弱以上を記録したもの

(イ) 人的被害又は住家被害を生じたもの

イ 津波

(ア) 津波警報又は津波注意報が発表されたもの

(イ) 人的被害又は住家被害を生じたもの

ウ 風水害

(ア) 崖崩れ、地すべり、土石流等により、人的被害又は住家被害を生じたもの

(イ) 洪水、浸水、河川の溢水、堤防の決壊又は高潮等により、人的被害又は住家被害を生じたもの

(ウ) 強風、竜巻などの突風等により、人的被害又は住家被害を生じたもの

エ 雪害

(ア) 積雪、雪崩等により、人的被害又は住家被害を生じたもの

(イ) 積雪、道路の凍結、雪崩等により、孤立集落を生じたもの

オ 火山災害

(ア) 噴火警報（火口周辺）が発表されたもの

(イ) 火山の噴火により、人的被害又は住家被害を生じたもの

(3) 社会的影響基準

(1) 一般基準、(2) 個別基準に該当しない災害であっても、報道機関に大きく取り上げられる等社会的影響度が高いと認められる場合には報告をすること。

第3 直接即報基準

市町村は、特に迅速に消防庁に報告すべき次の基準に該当する火災・災害等（該当するおそれがある場合を含む。）については、直接消防庁に報告をするものとする。

1 火災等即報

(1) 交通機関の火災

第2の1の(2)のアの(ウ)に同じ。

(2) 石油コンビナート等特別防災区域内の事故

第2の1の(2)のイの(ア)、(イ)に同じ。

(3) 危険物等に係る事故（(2)の石油コンビナート等特別防災区域内の事故を除く。）

ア 第2の1の(2)のウの(ア)、(イ)に同じ。

イ 危険物等を貯蔵し、又は取り扱う施設の火災・爆発事故で、当該工場等の施設内又は周辺で、500平方メートル程度以上の区域に影響を与えたもの

ウ 危険物等を貯蔵し、又は取り扱う施設からの危険物等の漏えい事故で、次に該当するもの

(ア) 海上、河川へ危険物等が流出し、防除・回収等の活動を要するもの

(イ) 500キロリットル以上のタンクからの危険物等の漏えい等

エ 市街地又は高速道路上等におけるタンクローリーの事故に伴う漏えいで、付近住民の避難、道路の全面通行禁止等の措置を要するもの

オ 市街地又は高速道路上において発生したタンクローリーの火災

- (4) 原子力災害等
第2の1の(2)のエに同じ。
- (5) ホテル、病院、映画館、百貨店において発生した火災
- (6) 爆発、異臭等の事故であって、報道機関に大きく取り上げられる等社会的影響度が高いもの（武力攻撃事態等又は緊急対処事態への発展の可能性があるものを含む。）

2 救急・救助事故即報

死者及び負傷者の合計が15人以上発生した救急・救助事故で次に掲げるもの

- (1) 列車、航空機、船舶の衝突、転覆等による救急・救助事故
- (2) バスの転落等による救急・救助事故
- (3) ハイジャックによる救急・救助事故
- (4) 映画館、百貨店、駅構内等不特定多数の者が集まる場所における救急・救助事故
- (5) その他報道機関に大きく取り上げられる等社会的影響度が高いもの

3 武力攻撃災害等即報

第2の3の(1)、(2)に同じ。

4 災害即報

- (1) 地震が発生し、当該市町村の区域内で震度5強以上を記録したもの（被害の有無を問わない。）
- (2) 第2の4の(2)のイ、ウ及びオのうち、死者又は行方不明者が生じたもの

第4 記入要領

第1号、第2号、第3号及び第4号様式の記入要領は、次に定めるもののほか、それぞれの報告要領（「火災報告取扱要領」、「災害報告取扱要領」、「救急事故等報告要領」）の定めるところによる。

<火災等即報>

1 第1号様式（火災）

- (1) 火災種別
「火災種別」の欄中、該当するものの記号を○で囲むこと。
- (2) 消防活動状況
当該火災の発生した地域の消防機関の活動状況のほか、他の消防機関への応援要請及び消防機関による応援活動の状況についても記入すること。
- (3) 救急・救助活動状況
報告時現在の救助活動の状況、救助人員の有無、傷病者の搬送状況等について記入すること（消防機関等による応援活動の状況を含む。）。
- (4) 災害対策本部等の設置状況
当該火災に対して、都道府県又は市町村が災害対策本部、現地災害対策本部、事故対策本部等を設置した場合には、その設置及び廃止の日時を記入すること。

(5) その他参考事項

次の火災の場合には、「その他参考事項」欄に、各項に掲げる事項を併せ記入すること。

ア 死者3人以上生じた火災

(ア) 死者を生じた建物等（建物、車両、船舶等をいう。アにおいて同じ。）の概要

- a 建物等の用途、構造及び周囲の状況
- b 建物等の消火設備、警報設備、避難設備、防火管理者の有無及びその管理状況並びに予防査察の経過

(イ) 火災の状況

- a 発見及び通報の状況
- b 避難の状況

イ 建物火災で個別基準のe、f 又はg のいずれかに該当する火災

(ア) 発見及び通報の状況

(イ) 延焼拡大の理由

- a 消防事情
- b 都市構成
- c 気象条件
- d その他

(ウ) 焼損地域名及び主な焼損建物の名称

(エ) 罹災者の避難保護の状況

(オ) 都道府県及び市町村の応急対策の状況（他の地方公共団体の応援活動を含む。）

ウ 林野火災

(ア) 火災概況（火勢、延焼の状況、住家への影響、避難の状況等）

※ 必要に応じて図面を添付する。

(イ) 林野の植生

(ウ) 自衛隊の派遣要請、出動状況

(エ) 空中消火の実施状況（出動要請日時、消火活動日時、機種（所属）、機数等）

エ 交通機関の火災

(ア) 車両、船舶、航空機等の概要

(イ) 焼損状況、焼損程度

第1号様式 (火災)

第 報

報告日時	年 月 日 時 分
都道府県	
市町村 (消防本部名)	
報告者名	

消防庁受信者氏名

※ 特定の事故を除く。

火災種別	1 建物 2 林野 3 車両 4 船舶 5 航空機 6 その他						
出火場所							
出火日時 (覚知日時)	月 日 時 分 (月 日 時 分)		(鎮圧日時) 鎮 火 日 時		(月 日 時 分) 月 日 時 分		
火元の業態・ 用途			事業所名 (代表者氏名)				
出火箇所			出火原因				
死 傷 者	死者 (性別・年齢)		人		死者の生じた 理 由		
	負傷者 重症		人				
	中等症		人				
	軽症		人				
建物の概要	構造		建築面積		㎡		
	階層		延べ面積		㎡		
焼損程度	焼損棟数	全 焼 棟	} 計 棟	焼 損 面 積	建物焼損床面積		㎡
		半 焼 棟			建物焼損表面積		㎡
部分焼 棟	林野焼損面積			ha			
ぼ や 棟							
り災世帯数	世帯		気象状況				
消防活動状況	消防本部 (署)		台		人		
	消防団		台		人		
	その他 (消防防災ヘリコプター等)		台・機		人		
救急・救助 活動状況							
災害対策本部 等の設置状況							
その他参考事項							

(注) 第1報については、迅速性を最優先とし可能な限り早く(原則として、覚知後30分以内)分かる範囲で記載して報告すること。(確認がとれていない事項については、確認がとれていない旨(「未確認」等)を記入して報告すれば足りること。)

2 第2号様式（特定の事故）

(1) 事故名（表頭）及び事故種別

特定の事故のうち、「事故名」及び「事故種別」の欄中、該当するものの記号を○で囲むこと。

(2) 事業所名

「事業所名」は、「○○（株）○○工場」のように、事業所の名称のすべてを記入すること。

(3) 特別防災区域

発災事業所が、石油コンビナート等災害防止法（昭和50年法律第84号。以下この項において「法」という。）第2条第2号に規定する特別防災区域内に存する場合のみ、当該地区名を記入すること。また、法第2条第4号に規定する第一種事業所にあつては、「レイアウト第一種」、「第一種」のいずれかを、同条第5号に規定する第二種事業所は「第二種」を、その他の事業所は「その他」を○で囲むこと。

(4) 覚知日時及び発見日時

「覚知日時」は、消防機関が当該事故を覚知した日時を、「発見日時」は事業者が当該事故を発見した日時を記入すること。

(5) 物質の区分及び物質名

事故の発端となった物質で、欄中、該当するものの記号を○で囲み、物質の化学名を記入すること。なお、当該物質が消防法（昭和23年法律第186号）で定める危険物である場合には、危険物の類別及び品名について記入すること。

(6) 施設の区分

欄中、該当するものの記号を○で囲むこと。

(7) 施設の概要

「○○と××を原料とし、触媒を用いて**製品を作る△△製造装置」のように記入すること。なお、当該施設が危険物施設である場合には、危険物施設の区分（製造所等の別）についても記入すること。

(8) 事故の概要

事故発生に至る経緯、態様、被害の状況等を記入すること。

(9) 消防防災活動状況及び救急救助活動状況

防災本部、消防機関及び自衛防災組織等の活動状況並びに都道府県又は市町村の応急対策の状況を記入すること。また、他の消防機関等への応援要請及び消防機関等による応援活動の状況についても記入すること。

(10) 災害対策本部等の設置状況

当該事故に対して、都道府県又は市町村が災害対策本部、現地災害対策本部、事故対策本部等を設置した場合には、その設置及び廃止の日時について記入すること。

(11) その他参考事項

以上のほか、特記すべき事項があれば、記入すること。

(例)

- ・ 自衛隊の派遣要請、出動状況

(12) 原子力災害等の場合

- ア 原子力災害等が発生するおそれがある場合には、「発生」を「発生のおそれ」に読み替えること。
- イ 原子力災害等による死傷者については、「負傷者」を「負傷者」、「被ばく者」、「汚染者」に区分して記入すること。
- ウ その他参考事項として、付近住民の避難、屋内避難及び安定ヨウ素剤服用の状況を記入するとともに、地域防災計画に「原子力発電所異常事態通報様式」等が定められている場合には、当該通報の内容を併せて報告すること。

第2号様式 (特定の事故)

第 報

- 事故名 {
- 1 石油コンビナート等特別防災区域内の事故
 - 2 危険物等に係る事故
 - 3 原子力施設等に係る事故
 - 4 その他特定の事故

報告日時	年 月 日 時 分
都道府県	
市町村 (消防本部名)	
報告者名	

消防庁受信者氏名

事故種別	1 火災 2 爆発 3 漏えい 4 その他()				
発生場所					
事業所名	特別防災区域	〔レイアウト第一種、第一種、 第二種、その他〕			
発生日時 (覚知日時)	月 日 時 分 (月 日 時 分)	発見日時	月 日 時 分		
		鎮火日時 (処理完了)	月 日 時 分 (月 日 時 分)		
消防覚知方法	気象状況				
物質の区分	1 危険物 2 指定可燃物 3 高压ガス 4 可燃性ガス 5 毒劇物 6 RI等 7 その他()	物質名			
施設の区分	1 危険物施設 2 高危混在施設 3 高压ガス施設 4 その他()				
施設の概要	危険物施設の 区 分				
事故の概要					
死 傷 者	死者(性別・年齢)	人			
		負傷者等	人(人)		
		重症	人(人)		
		中等症	人(人)		
		軽症	人(人)		
消 防 防 災 活 動 状 況 及 び 救 急 ・ 救 助 活 動 状 況	警戒区域の設定 月 日 時 分 使用停止命令 月 日 時 分	出 場 機 関	出場人員	出場資機材	
		事 業 所	自衛防災組織	人	
			共同防災組織	人	
			そ の 他	人	
		消 防 本 部 (署)	台		
		消 防 団	台		
		消 防 防 災 ヘ リ コ プ タ ー	機		
		海 上 保 安 庁	人		
自 衛 隊	人				
そ の 他	人				
災害対策本部等の設置状況					
その他参考事項					

(注) 第1報については、迅速性を最優先とし可能な限り早く(原則として、覚知後30分以内)分かる範囲で記載して報告すること。(確認がとれていない事項については、確認がとれていない旨(「未確認」等)を記入して報告すれば足りること。)

<救急・救助事故・武力攻撃災害等即報>

3 第3号様式（救急・救助事故・武力攻撃災害等）

(1) 事故災害種別

「事故災害種別」の欄中、該当するものの記号を○で囲むこと。

(2) 事故等の概要

「事故等の概要」は、発生した事故等の種別、概略、経過等を記入すること。

(3) 死傷者等

ア 「死傷者等」には、急病人等を含む。

イ 「不明」とは、行方不明等所在が判明しないものをいう。

(4) 救助活動の要否

救助活動を要する又は要した事故であるか否かを記入すること。

(5) 要救護者数（見込）

救助する必要がある者（行方不明者あるいは救助の要否が不明の者を含む。）で、未だ救助されていない者の数を記入すること。

また、「救助人員」は、報告時点で救助が完了した者の数を記入すること。

(6) 消防・救急・救助活動状況

出動した消防隊、救急隊、救助隊等（応援出動したものを含む。）について、所属消防本部名、隊の数、人員、出動車両数等を記入するとともに、傷病者の搬送状況等活動の状況について記入すること。

(7) 災害対策本部等の設置状況

当該事故に対して、都道府県又は市町村が災害対策本部、現地災害対策本部、事故対策本部等を設置した場合には、その設置及び廃止の日時について記入すること。

(8) その他参考事項

以上のほか、応急措置等について、特記すべき事項があれば記入すること。

(例)

- ・ 都道府県、市町村、その他関係機関の活動状況
- ・ 避難指示の発令状況
- ・ 避難所の設置状況
- ・ 自衛隊の派遣要請、出動状況
- ・ N B C 検知結果（剤の種類、濃度等）
- ・ 被害の要因（人為的なもの）
 - 不審物（爆発物）の有無
 - 立てこもりの状況（爆弾、銃器、人物等）

第3号様式 (救急・救助事故・武力攻撃災害等)

第 報

報告日時	年 月 日 時 分
都道府県	
市町村 (消防本部名)	
報告者名	

消防庁受信者氏名 _____

事故災害種別	1 救急事故 2 救助事故 3 武力攻撃災害 4 緊急対処事態における災害			
発生場所				
発生日時 (覚知日時)	月 日 時 分 (月 日 時 分)	覚知方法		
事故等の概要				
死 傷 者	死者(性別・年齢)	負傷者等	人 (人)	
	計 人	{ 重症 人 (人) 中等症 人 (人) 軽 症 人 (人)		
	不明 人			
救助活動の要否				
要救護者数(見込)		救助人員		
消防・救急・救助 活動状況				
災害対策本部 等の設置状況				
その他参考事項				

(注) 負傷者欄の () 書きは、救急隊による搬送人員を内書きで記入すること。

(注) 第1報については、迅速性を最優先とし可能な限り早く(原則として、覚知後30分以内)分かる範囲で記載して報告すること。(確認がとれていない事項については、確認がとれていない旨(「未確認」等)を記入して報告すれば足りること。)

<災害即報>

4 第4号様式

(1) 第4号様式(その1) (災害概況即報)

災害の具体的な状況、個別の災害現場の概況等を報告する場合や災害の当初の段階で被害状況が十分把握できていない場合(例えば、地震時の第1報で、死傷者の有無、火災、津波の発生の有無等を報告する場合)には、本様式を用いること。

ア 災害の概況

(ア) 発生場所、発生日時

当該災害が発生した具体的地名(地域名)及び日時を記入すること。

(イ) 災害種別概況

- a 風水害については、降雨の状況及び河川のはん濫、溢水、崖崩れ、地すべり、土石流等の概況
- b 地震については、地震に起因して生ずる火災、津波、液状化、崖崩れ等の概況
- c 雪害については、降雪の状況並びに雪崩、溢水等の概況
- d 火山噴火については、噴火の状況及び溶岩流、泥流、火山弾、火山灰等の概況
- e その他これらに類する災害の概況

イ 被害の状況

当該災害により生じた被害の状況について、判明している人的被害及び住家の被害に重点を置いて記入すること。

119番通報の件数を記入する欄については、第3直接即報基準に該当する災害において、市町村から消防庁に直接報告をする際に記入すること。

なお、119番通報件数については、災害対応の初動段階において、災害の規模を推察する上で重要な情報となるため、集計が困難な場合は、入電の多寡について可能な限り報告をすること。

ウ 応急対策の状況

(ア) 当該災害に対して、災害対策本部、現地災害対策本部、事故対策本部等(以下「災害対策本部等」という。)を設置した場合にはその設置及び廃止の日時を記入すること。

なお、複数の市町村で災害対策本部等を設置するなど、当該欄に記入できない場合には、任意の様式を用いて報告をすること。

また、庁舎被害等の発生に起因して、予定された場所以外に災害対策本部等が設置されるなど特記すべき事象がある場合は、その旨を併せて記入すること。

(イ) 消防機関等の活動状況については、地元消防本部、消防団、消防防災ヘリコプター、消防組織法第39条に基づく応援消防本部等について、その出動規模、活動状況等をわかる範囲で記入すること。

(ウ) 自衛隊の災害派遣要請を行った場合には、その日時及び内容を記入すること。

(エ) その他都道府県又は市町村が講じた応急対策については、避難所の設置状況、他の地方公共団体への応援要請等について記入すること。

また、大雨、津波、火山噴火等に係る特別警報が発表された場合などにおいては、警報の伝達、避難指示等の発令状況等の警戒・避難対策について記入すること。なお、避難指示等の発令状況については、第4号様式(その1)別紙を用いて報告すること。

第4号様式（その1）

（災害概況即報）

消防庁受信者氏名 _____
 災害名 _____（第 報）

報告日時	年 月 日 時 分
都道府県	
市町村 (消防本部名)	
報告者名	

災害の概況	発生場所							発生日時	年 月 日 時 分		
被害の状況	人的被害	死者	人	重傷	人	住家被害	全壊	棟	床上浸水	棟	
		うち 災害関連死者	人				半壊	棟	床下浸水	棟	
		不明	人	軽傷	人		一部破損	棟	未分類	棟	
	119番通報の件数										
応急対策の状況	災害対策本部等の設置状況		(都道府県)			(市町村)					
	消防機関等の活動状況		(地元消防本部、消防団、消防防災ヘリコプター、消防組織法第39条に基づく応援消防本部等について、その出動規模、活動状況等をわかる範囲で記入すること。)								
	自衛隊派遣要請の状況										
	その他都道府県又は市町村が講じた応急対策										

- (注) 第1報については、迅速性を最優先とし可能な限り早く（原則として、覚知後30分以内）分かる範囲で記載して報告すること。（確認がとれていない事項については、確認がとれていない旨（「未確認」等）を記入して報告すれば足りること。）
- (注) 住家被害のうち、その程度が未確定のものについては、「未分類」の欄に計上すること。

(2) 第4号様式(その2) (被害状況即報)

管内の被害状況や避難に関する状況等を把握できる段階に至った場合、本様式を用いること。

ア 各被害欄

原則として、報告の時点で判明している最新の数値を記入する。ただし、被害額については、省略することができる。

なお、「水道」、「電話」、「電気」及び「ガス」については、それぞれ報告時点における断水戸数、通話不能回線数、停電戸数及び供給停止戸数を記入すること。

イ 災害対策本部等の設置状況

当該災害に対して、都道府県又は市町村が災害対策本部、現地災害対策本部、事故対策本部等を設置した場合には、その設置及び廃止の日時について記入すること。

ウ 災害救助法適用市町村名

市町村毎に、適用日時を記入すること。

エ 災害の概況

災害の概況欄には次の事項を記入すること。

(ア) 災害の発生場所

被害を生じた市町村名又は地域名

(イ) 災害の発生日時

被害を生じた日時又は期間

(ウ) 災害の種類、概況

台風、豪雨、豪雪、洪水、高潮、地震、津波等の種別、災害の経過、今後の見通し等

オ 応急対策の状況

消防機関等の活動状況について記入するとともに、自衛隊の災害派遣要請を行った場合にはその日時及び内容を記入すること。

また、その他の欄については、避難所の設置状況、災害ボランティアの活動状況等を記入すること。

被害の認定基準

区分		記入内容
人的被害	死者	当該被災が原因で死亡し、死体を確認した者、または死体は確認できないが死亡したことが確実な者。
	災害関連死	当該災害による負傷の悪化又は避難生活等における身体的負担による疾病により死亡し、災害弔慰金の支給等に関する法律（昭和48年法律第82号）に基づき災害が原因で死亡したものと認められたもの（実際には災害弔慰金が支給されていないものも含めるが、当該災害が原因で所在が不明なものは除く。）
	行方不明者	当該災害が原因で所在不明となり、かつ死亡の疑いのある者。
	負傷者	当該災害により負傷し、医師の治療を受け、または受ける必要のある者。
	重傷者	○重傷者1ヶ月以上の治療を要する見込みの者
	軽傷者	○軽傷者1ヶ月未満で治療できる見込みの者
住家被害	住家	現実に居住している建物をいい、社会通念上の住家であるかどうかは問わない。
	世帯	生計を一つにしている実際の生活単位
	全壊（全流出）	住家その居住のための基本的機能を喪失したもの、すなわち、住家全部が倒壊、流出、埋没したもの、または住家の損壊が甚だしく、補修により元通りに再使用することが困難なもので、具体的には、住家の損壊もしくは流出した部分の床面積がその住家の延床面積の70%以上に達した程度のも、または住家の主要な構成要素の経済的被害を住家全体に占める損害割合で表し、その住家の損害割合が50%以上に達した程度のもとする。
	全焼	建物の焼き損害額が火災前の建物の評価額の70%以上のもの又はこれ未満であっても残存部分に補修を加えて再使用できないものをいう。
	住家半壊	住家その居住のための基本的機能の一部を喪失したもの、すなわち、住家の損壊が甚だしいが、補修すれば元通りに再使用できる程度のも、具体的には、損壊部分はその住家の延床面積の20%以上70%未満のも、または住家の主要な構成要素の経済的被害を住家全体に占める損害割合で表し、その住家の損害割合が20%以上50%未満のもとする。
	大規模半壊	居住する住宅が半壊し、構造耐力上主要な部分の補修を含む大規模な補修を行わなければ当該住宅に居住することが困難なもの。具体的には、損壊部分はその住家の延床面積の50%以上70%未満のも、または住家の主要な構成要素の経済的被害を住家全体に占める損害割合で表し、その住家の損害割合が40%以上50%未満のもとする。
	中規模半壊	居住する住宅が半壊し、居室の壁、床又は天井のいずれかの室内に面する部分の過半の補修を含む相当規模の補修を行わなければ当該住宅に居住することが困難なもの。具体的には、損壊部分はその住家の延床面積の30%以上50%未満のも、または住家の主要な構成要素の経済的被害を住家全体に占める損害割合で表し、その住家の損害割合が30%以上40%未満のもとする。
	半壊	住家半壊のうち、大規模半壊、中規模半壊を除くもの。具体的には、損壊部分はその住家の延床面積の20%以上30%未満のも、または住家の主要な構成要素の経済的被害を住家全体に占める損害割合で表し、その住家の損害割合が20%以上30%未満のもとする。
	準半壊	住家が半壊又は半焼に準ずる程度の損傷を受けたもので、具体的には、損壊部分はその住家の延床面積の10%以上20%未満のも、または住家の主要な構成要素の経済的被害を住家全体に占める損害割合で表し、その住家の損害割合が10%以上20%未満のもとする。
	半焼	建物の焼き損害額が火災前の建物の評価額の20%以上のもので全焼に該当しないものをいう。

	一部破損	全壊及び半壊に至らないもので、補修を要する程度のもの。ただし、ガラスが数枚破損した程度のごく小さな損壊は除く。
	部分焼	建物の焼き損害額が火災前の建物の評価額の20%未満のものでばやに該当しないものをいう。
	ぼや	建物の焼き損害額が火災前の建物の評価額の10%未満であり焼損床面積が1㎡未満のもの、建物の焼き損害額が火災前の建物の評価額の10%未満であり焼損床面積が1㎡未満のもの、又は収容物のみ焼損したものをいう。
	床上浸水	住家の床より上に浸水したもの、および全壊、半壊には該当しないが、土砂竹木等の堆積により一時的に居住不能なもの。
	床下浸水	床上浸水に至らない程度に浸水したもの。
非住家被害	非住家	住家以外の建物で、全壊、半壊の被害を受けたもの。なお、官公署、学校、病院、公民館、神社、仏閣等は非住家とする。ただし、これら施設に人が居住しているときは当該部分は住家とする。
	公共建物	役場庁舎、公民館、公立保育所などの公用また公共の用に供する建物とする。
	その他	公共建物以外の倉庫、土蔵、車庫等とする。
その他被害	田の流失、埋没	田の耕土が流失し、または砂利等の堆積のため耕作不能となったものとする。
	田の冠水	稲の先端が見えなくなる程度に水につかったものとする。
	畑の流失、埋没および冠水	田の例に準じる。
	文教施設	小学校、中学校、高等学校、大学、高等専門学校、盲学校、ろう学校、養護学校および幼稚園における教育の用に供する施設とする。
	道路	道路法第2条第1項に規定する道路のうち橋りょうを除いたものとする。
	橋りょう	道路を連結するために河川、運河等の上に架設された橋とする。
	河川	河川法が適用され、もしくは準用される河川もしくはその他の河川、またはこれらのものの維持管理上必要な堤防、護岸水利、床止その他の施設もしくは沿岸を保全するために防護することを必要とする河岸とする。
	港湾	港湾法第2条第5項に規定する水域施設、外かく施設、繁留施設、または港湾の利用および管理上重要な臨港交通施設とする。
	砂防	砂防法第1条に規定する砂防施設、同法第3条に規定によって同法が準用される砂防のため施設または同法第3条の2によって同法が準用される天然の河岸とする。
	清掃施設	ごみ処理施設及びし尿処理施設とする。
	鉄道不通	汽車、電車等の運行が不能となった程度の被害とする。
	損害船舶	ろかいのみをもって運転する舟以外の舟で、船体が没し航行不能になったもの、および流失し所在が不明になったもの、並びに修理をしなければ航行できなくなった程度の被害とする。
	電話	災害により通話不能となった電話の回線数とする。
	電気	災害により停電した戸数のうち、最も多く停電した時点における戸数とする。
	水道	上水道または簡易水道で断水している戸数のうち、最も多く断水した時点における戸数とする。
	ガス	一般ガス事業または簡易ガス事業で供給停止となっている戸数のうち、最も多く供給停止となった時点における戸数とする。
ブロック塀	倒壊したブロック塀または石塀の箇所数とする。	
り災世帯	災害により全壊、半壊および床上浸水の被害を受け通常の生活を維持できなくなった生計を一にしている世帯とする。	
り災者	り災世帯の構成員とする。	

公立文教施設	公立の文教施設とする。	
農林水産業施設	農林水産業施設災害復旧事業費国庫補助の暫定措置に関する法律による補助対象となる施設をいい、具体的には、農地、農業用施設、林業用施設、漁業用施設および共同利用施設とする。	
公共土木施設	公共土木施設災害復旧事業費国庫負担法による国庫負担の対象となる施設をいい、具体的には、河川、海岸、砂防設備、林地荒廃防止施設、地すべり防止施設、急傾斜地崩壊防止施設、道路、港湾、漁港及び下水道とする。	
公共施設被害	公立文教施設、農林水産業施設及び公共土木施設以外の公共施設をいい、例えば庁舎、公民館、児童館、都市施設等の公用または公共の用に供する施設とする。	
その他	農産被害	農林水産業施設以外の農産被害をいい、例えばビニールハウス、農作物等の被害とする。
	林産被害	農林水産業施設以外の林産被害をいい、例えば立木、苗木等の被害とする。
	畜産被害	農林水産業施設以外の畜産被害をいい、例えば家畜、畜舎等の被害とする。
	水産被害	農林水産業施設以外の水産被害をいい、例えばのり、魚貝、漁船等の被害とする。
	商工被害	建物以外の商工被害で、例えば工業原料、商品、生産機械器具等とする。

- (注)
- (1) 住家被害戸数については「独立して家庭生活を営むことができるように建築された建物又は完全に区画された建物の一部」を戸の単位として算定するものとする。
 - (2) 損壊とは、住家が被災により損傷、劣化、傾斜等何らかの変化を生じることにより、補修しなければ下の機能を復元し得ない状況に至ったものをいう。
 - (3) 主要な構成要素とは、住家の構成要素のうち造作等を除いたものであって、住家の一部として固定された設備を含む。

資料10-5



正規

揖保川下流氾濫警戒情報

揖保川下流洪水予報第〇号
洪水警戒報（発表）
令和〇〇年〇〇月〇〇日〇〇時〇〇分
姫路河川国道事務所 神戸地方気象台 共同発表

（見出し）

揖保川下流では、避難判断水位（レベル3）に到達し、今後、氾濫危険水位（レベル4）に到達する見込み

（主文）

【警戒レベル3相当】これは、高齢者等避難の発令の目安です。揖保川下流の龍野水位観測所（たつの市）では、「避難判断水位」に到達しました。今後、「氾濫危険水位」に到達する見込みで、避難指示の発令の目安である警戒レベル4相当となる可能性があります。揖保川下流では、堤防決壊等による氾濫のおそれがあり、姫路市、たつの市、宍粟市、揖保郡太子町では、浸水するおそれがあります。市町からの避難情報に十分に注意するとともに、適切な防災行動をとってください。

（雨量）

多いところで1時間に〇〇ミリの雨が降っています。
この雨は今後一層強まるでしょう。

流域	〇〇日〇〇時〇〇分～〇〇日〇〇時〇〇分 までの流域平均雨量	〇〇日〇〇時〇〇分～〇〇日〇〇時〇〇分 までの流域平均雨量の見込み
揖保川下流域	〇〇〇ミリ	〇〇〇ミリ

（水位）

揖保川下流の水位観測所における水位は次の通りと見込まれます。

観測所名	水位危険度		レベル1	レベル2	レベル3	レベル4
	水位(m)又は流量(m ³ /s)		水防団 待機	氾濫 注意	避難 判断	氾濫 危険
龍野 水位観測所 (たつの市)	〇日〇時〇分の状況					
	〇日〇時〇分の予測					
	〇日〇時〇分の予測					
	〇日〇時〇分の予測					
	〇日〇時〇分の予測					
	〇日〇時〇分の予測					
	〇日〇時〇分の予測					

予測時間が長くなるほど不確実性が高まります。予測水位の値は今後変わることもあるため、今後も最新の発表をご確認ください。

水位のグラフは各水位間を按分したものです。

レベル4については、氾濫危険水位と計画高水位を按分しており、氾濫危険水位＝計画高水位の場合は最大になります。

(参考資料)

(単位:水位(m)又は流量(m³/s))

観測所名	龍野 水位観測所		
	たつの市		
レベル4 氾濫危険水位※	3.50		
レベル3 避難判断水位※	3.30		
レベル2 氾濫注意水位	3.00		
レベル1 水防団待機水位	2.00		
受け持ち区間	<p>揖保川</p> <p>左岸 揖保川(菅野川合流点から海まで)、中川(揖保川からの分岐点から海まで)、元川(中川からの分岐点から中川との合流点まで)</p> <p>右岸 揖保川(菅野川合流点から海まで)、中川(揖保川からの分岐点から海まで)、元川(中川からの分岐点から中川との合流点まで)</p>		
氾濫が発生した場合の 浸水想定区域	<p>兵庫県宍粟市山崎町(宇原、金谷、上比地、川戸)、兵庫県宍粟市山崎町(御名、下宇原、下比地、中比地)、</p> <p>兵庫県たつの市揖西町(芦原台、小神、清水)、</p> <p>兵庫県たつの市揖保川町(市場、馬場、浦部、片島)、兵庫県たつの市揖保川町(神戸北山、黍田、金剛山)、兵庫県たつの市揖保川町(正條、新在家、野田、原)、兵庫県たつの市揖保川町(半田、袋尻、二塚、本條)、兵庫県たつの市揖保川町(養久、山津屋)、兵庫県たつの市揖保町(揖保上、揖保中、今市、栄)、兵庫県たつの市揖保町(東用、中臣、西構、萩原)、兵庫県たつの市揖保町(真砂、松原、門前、山下)、兵庫県たつの市神岡町(大住寺、東薺崎)、</p>		

兵庫県たつの市新宮町(井野原、)、兵庫県たつの市新宮町(上笹、北村、香山)、兵庫県たつの市新宮町(芝田、佐野、下笹、下野)、兵庫県たつの市新宮町(下野田、新宮、仙正)、兵庫県たつの市新宮町(曾我井、段之上、中野庄)、兵庫県たつの市新宮町(紫崎、平野、船渡、宮内)、兵庫県たつの市龍野町(旭町、大手、小宅北、片山)、兵庫県たつの市龍野町(上川原、原町、北龍野)、兵庫県たつの市龍野町(島田、下霞城、水神町)、

兵庫県たつの市龍野町(末政、大道、立町、堂本)、兵庫県たつの市龍野町(中井、中霞城、中村、日飼)、兵庫県たつの市龍野町(日山、福の神、宮脇)、兵庫県たつの市龍野町(門の外、柳原、四箇)、兵庫県たつの市龍野町(下川原、富永、本町)、兵庫県たつの市誉田町(井上、内山、方吹、上沖)、兵庫県たつの市誉田町(下沖、長真、広山)、兵庫県たつの市誉田町(誉、高駄)、兵庫県たつの市御津町(朝臣、碓岩、岩見、釜屋)、兵庫県たつの市御津町(苅屋、黒崎、中島)、兵庫県揖保郡太子町糸井、岩見構、沖代、兵庫県揖保郡太子町塚森、東出、兵庫県揖保郡太子町船代、松尾、松ヶ下、宮本、兵庫県揖保郡太子町米田

兵庫県姫路市網干区(大江島、大江島寺前町、大江島古川町)、兵庫県姫路市網干区(興浜、垣内北町、垣内中町)、兵庫県姫路市網干区(垣内西町、垣内東町、垣内本町)、兵庫県姫路市網干区(垣内南町、北新在家、坂出、坂上、和久)、兵庫県姫路市網干区(新在家、田井、高田、津市場、浜田)、兵庫県姫路市網干区(福井、宮内、余子浜)、兵庫県姫路市大津区恵美酒(1、2丁目)、兵庫県姫路市大津区大津町(1から4丁目)、兵庫県姫路市大津区勤兵衛町(1から5丁目)、兵庫県姫路市大津区(北天満町、吉美、真砂町)、兵庫県姫路市大津区新町(1、2丁目)、天神町(1、2丁目)、兵庫県姫路市大津区(天満、長松、西土井、平松)、兵庫県姫路市勝原区(朝日谷、大谷、熊見、宮田、山戸、丁)、兵庫県姫路市広畑区吾妻町(1から3丁目)大町(1から3丁目)

	兵庫県姫路市広畑区(北河原町、小坂、才、則直、富士町)、兵庫県姫路市広畑区北野町(1、2丁目)小松町(1から4丁目)、兵庫県姫路市広畑区清水町(1、2丁目)、末広町(1から3丁目)、兵庫県姫路市広畑区正門通(1から4丁目)鶴町(1、2丁目)、兵庫県姫路市広畑区高浜町(1から4丁目)長町(1、2丁目)、兵庫県姫路市広畑区早瀬町(1から3丁目)		
	兵庫県姫路市広畑区東新町(1から3丁目)本町(1から6丁目)、兵庫県姫路市広畑区夢前町(1から4丁目)、兵庫県姫路市余部区(上川原、下余部、上余部)		

※避難判断水位、氾濫危険水位：水位観測所受け持ち区間内の第1位危険個所の避難判断水位・氾濫危険水位を水位観測所に換算した水位です。

水位危険度レベル	水位	求める行動の段階
レベル5	氾濫の発生以降	氾濫水への警戒を求める段階
レベル4	氾濫危険水位から氾濫発生まで	いつ氾濫してもおかしくない状態 氾濫等の氾濫発生に対する対応を求める段階
レベル3	避難判断水位から氾濫危険水位まで	避難準備などの氾濫発生に対する警戒を求める段階
レベル2	氾濫注意水位から避難判断水位まで	氾濫の発生に対する注意を求める段階
レベル1	水防団待機水位から氾濫注意水位まで	水防団が体制を整える段階

「雨量」「水位」等の情報は、下記のサイトからもご覧いただけます。

川の防災情報 水害リスクライン 気象庁ホームページ	パソコンから	携帯電話から
	http://www.river.go.jp http://frl.river.go.jp https://www.jma.go.jp/	

問い合わせ先

水位関係：国土交通省 姫路市河川国道事務所 調査課 電話：079-282-8503(内線)510

気象関係：気象庁 神戸地方气象台 電話：078-222-8915

〈 _____ 川氾濫警戒情報〉 (避難判断水位到達情報)

令和 _____ 年 _____ 月 _____ 日 _____ 時 _____ 分

兵庫県 _____ 県民局長 発表

【 _____ 土木 (港管理) 事務所】

(本 文)

_____ 川 _____ 地点 (_____ 市 _____ 町) の水位が、 _____ m となりました。

避難判断水位 (_____ m) に達し、今後水位がさらに上昇する見込みがあります
ので、水防機関は厳重に警戒して下さい。

(注) 本書は避難判断水位に到達した旨を、兵庫県 (県民局長) から水防管理団体 (市町) 及び関係機
関に対して通知するものです。

【報道機関用コメント】

「避難判断水位」は、洪水の発生に対し警戒すべき水位です。今後、水の高さはさらに増す見込みで
るので、地域の皆さんは厳重に警戒して下さい。

「避難判断水位」に達したことから、市 (町) から高齢者等避難が発表される可能性があります。
ラジオやテレビなどで地元市 (町) の情報を確認して下さい。念のため、河川の氾濫に備えて
避難の準備を始めて下さい。

【参考】

氾濫危険水位 (特別警戒水位)	洪水により相当の家屋浸水等の被害を生ずる氾濫のおそれがある 水位 (避難指示の発表の目安)	. m
避難判断水位	氾濫注意水位 (警戒水位) を超える水位であって、洪水による災害 の発生を特に警戒すべき水位として、兵庫県知事が定める水位 (高 齢者等避難の発表の目安)	. m
はん濫注意水位 (警戒水位)	出水時に水防管理者が水防団及び消防機関を出動させ、又は出動 の準備をさせなければならない水位 (水防活動の目安)	. m
水防団待機水位 (通報水位)	量水標管理者 (土木事務所長) が水防本部長に報告を開始する水位 であって水防団が待機を開始する目安の水位	. m

(問合先) 兵庫県 県民局 土木 (港管理) 事務所
電話 〇〇〇-〇〇〇-〇〇〇〇

県民センター長の発する水防警報

発令種別 川 () 第1号待機

発令日時

発表者 兵庫県中播磨県民センター発表 姫路土木事務所

発令内容

川 () 地点の水位は、○. ○○mとなりました。
水防団待機水位を上回り、さらに水位が上昇するおそれがありますので、(待機)水防機関は、
状況の変化に即応できるよう待機してください。

(注)「水防警報」とは、水防法の規定に基づき、管内水防管理団体(市町)の水防活動の指針となるよう、兵庫県(県民局長)が水防管理団体に対して発令するものです。

(注)「水防団待機水位」とは、水防法第12条で規定されている通報水位です。

(注)「氾濫注意水位」とは、水防法第17条で規定されている警戒水位です。

(問合先) 兵庫県 中播磨県民センター 姫路土木事務所

電 話 079-281-9460

F A X 079-281-8529

発信者		受信者		送受信時刻	時	分
-----	--	-----	--	-------	---	---

生野ダム放流に関する通報用紙

年 月 日	送 受 信 時 刻	送 信 者	受 信 者
	時 分		

通報内容

イ

ロ

	{ 注意報 } { 警 報 }	が	{ 発 令 } { 解 除 }	され 洪水
{ が予想される } { の恐れが無くなった }	ため			

ハ

現在洪水調節を行っておりますが、ダム水位が洪水時満水位を越えることが予想されるため

生野ダムは

日 時 分

洪水警戒体制	}	を
洪水調整		
予備放流		
事前放流		
異常洪水時防災操作		
「ただし書き操作」		

{ 発 令 } { 解 除 } { 開 始 } { 終 了 }	{ します。 } { しました。 }
--	-----------------------

時 分現在 ダム水位は、常時満水位より

m { 上 }
 { 下 } です。(EL. M) 又、ダム地点の雨量は、降り始めより

mm、流入量 m³/s、放流量 m³/s、であり

流水量は { 増加 }
 { 減少 } しています。

生野ダム下流河川水位は						
寺前水位観測所	<input type="text"/>	<input type="text"/>	時	<input type="text"/>	分頃	<input type="text"/> cm
福崎水位観測所	<input type="text"/>	<input type="text"/>	時	<input type="text"/>	分頃	<input type="text"/> cm
砥堀水位観測所	<input type="text"/>	<input type="text"/>	時	<input type="text"/>	分頃	<input type="text"/> cm
上昇すると見込んでいます。						

菅生ダム放流に関する通知

年 月 日
時 分

関係各位 様

兵庫県中播磨県民センター長
(姫路土木事務所)

1. 菅生ダムでは [台風 号] の影響によりダム流域に降雨が [予測されます]
[低気圧 前線 その他] [あった]
[振り続けています]
[強く降っています]

ので

- (1) (維持用水 ・ 設備点検 ・ 施設維持修繕) のため
2. () 時 () 分より () m^3/s 程度の放流となります。
3. 下流河川ではダムの放流の外、他河川等からの出水もありますのでご注意ください。
4. この放流による下流河川の水位上昇の見込みは、次の通りです。

河川名	場 所	放流水による水位上昇	水位上昇見込み時間
菅生川	夢前町護持水位局	約 ~ cm	約 時頃 ~ 時頃

5. 菅生ダムの状況 (日 時 分現在)

ダム貯水位 (m)	流入量 (m^3/s)	流入量 (m^3/s)	累計雨量 (mm)

※累計雨量はダム降雨量

6. 下流河川の水位状況 (日 時 分現在)

水位局名	水位 (m)	水防団待機水位 (通報水位) (m)	氾濫注意水位 (警戒水位) (m)
夢前町護持		3.30	3.80

発信者	受信者	送受信時刻	時 分

安富ダム放流に関する通知

年 月 日
時 分

関係各位 様

兵庫県中播磨県民センター長
(姫路土木事務所)

1. 安富ダムでは [台風 号] の影響により上流域に降雨が [予測されます]
[低気圧 前線 その他] [あった]
[振り続いています]
[その他] [強く降っています]

ので

- (1) (維持用水 ・ 設備点検 ・ 施設維持修繕) のため
2. () 時 () 分より () m^3/s 程度の放流となります。
3. 下流河川ではダムの放流の外、他河川等からの出水もありますのでご注意ください。
4. この放流による下流河川の水位上昇の見込みは、次の通りです。

河川名	場 所	放流水による水位上昇	水位上昇見込み時間
林田川	中ノ谷川合流点	約 ~ cm	約 時頃 ~ 時頃
〃	林田町穴部水位局	約 ~ cm	約 時頃 ~ 時頃

5. 安富ダムの状況 (日 時 分現在)

ダム貯水位 (m)	流入量 (m^3/s)	流出量 (m^3/s)	累計雨量 (mm)

※累計雨量はダム降雨量

6. 下流河川の水位状況 (日 時 分現在)

水位局名	水位 (m)	水防団待機水位	氾濫注意水位
		(通報水位) (m)	(警戒水位) (m)
林田町穴部		1.3	1.5

発信者	受信者	送受信時刻	時 分

ダム連絡

緊急

引原ダム 異常洪水時防災操作 【重要通知 緊急放流 3時間前】

令和 年 月 日 時 分
光都土木事務所

発信者：

＜ダム操作に関する通知＞

揖保川水系引原川 引原ダム（宍粟市波賀町）では、現在、防災操作（洪水調節）を行っています。

今後、計画規模を超える洪水が予想されるため、ダムに水を貯められなくなり、
月 日 時 分頃から、下流に流れる水量が増える緊急放流（異常洪水時防災操作）を実施します。

そのため、洪水氾濫のおそれがあります。

移行する場合は、おおむね1時間前にも事前通知をしますので、ダムからの連絡等に注意してください。

※今後の降雨状況により時間が前後する可能性がありますので、ご注意ください。

警戒レベル4

- ・ダム下流の河川で水量・水位が増加し、氾濫のおそれあり。
- ・避難指示等の措置が必要。

【ダム情報】

現在時刻： 月 日 時 分

流入量： m^3/s

雨量：	時間	mm
	累計	mm

ダム水位：EL m
緊急放流水位472.50mまであと
472.50m

貯水率 m^3 0%

放流量：	m^3/s
発電水量	5.5 m^3/s 未満含む

※値はすべて速報値

※ダム情報のホームページ
インターネット：<http://www.river.go.jp>

※警報サイレンは、ダムから一宮町までの8カ所に設置。それ以外は、ダムのサイレンではありません。

＜受信確認＞ 光都土木事務所 TEL:0791-58-2247 FAX:0791-58-1230
引原ダム管理所 TEL:0790-73-0436 FAX:0790-73-0431

サイレン
吹鳴

有

■緊急放流について

本連絡の緊急放流とは、ダムの能力を超えるような大雨によりダムが満水になるとダム上流側から流入する水をそれ以上貯留できなくなることから、ダムからの放流をダムへの流入と同程度となるように増加させ、満水に達したらダムへの流入量をそのまま下流に通過させる操作（異常洪水時防災操作）を行うことです。

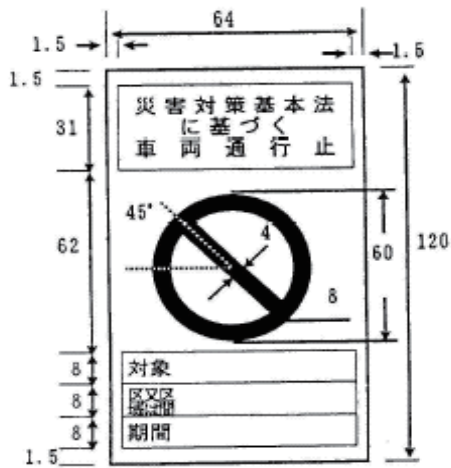
緊急通行車両確認のための標示・標章

(1) 標章



- 備考1 色彩は、記号を黄色、緑及び「緊急」の文字を赤色、「登録(車両)番号」、「有効期限」 「年」、「月」、及び「日」の文字を黒色、登録(車両)番号並びに年、月及び日を表示する部文を白色、地を銀色とする。
- 2 記号の部分に、表面の画像が光の反射角度に応じて変化する装置を施すものとする。
- 3 図示の長さの単位は、センチメートルとする。

(2) 緊急通行車両以外の車両通行止標示



- 備考1 色彩は、文字、緑線及び区分線を青色、斜めの帯及び枠を赤色、地を白色とする。
- 2 緑線及び区分線の太さは1センチメートルとする。
- 3 図示の長さの単位はセンチメートルとする。
- 4 道路の形状又は交通の状況により特別の必要がある場合にあつては、図示の寸法の2倍まで拡大し、又は図示の寸法の2分の1まで縮小することができる。

姫路市耐震改修促進計画(改定版)の概要

1. 耐震改修促進計画の概要

■計画改定の背景

- ・「耐震改修促進法」及び「国の基本方針」が改正(平成25年)多数の者が利用する建築物等の耐震診断を義務化
- ・令和2年における耐震化率の目標を95%に設定
- ・「兵庫県耐震改修促進計画」が改定(平成28年3月)
- ・令和7年における耐震化率の目標を97%に設定



「姫路市耐震改修促進計画(平成20年)」を改定する

■計画の位置付け

- ・国の基本方針や県の計画を勘案し、本市の総合計画、地域防災計画、住宅計画等の関連計画との整合を図る。

■計画の対象・期間

- 対象地震
 - ・被害規模が大きいとされている「山崎断層帯地震」
 - ・発生確率が高いとされている「南海トラフ地震」
- 対象建築物
 - ・姫路市に現存する昭和56年5月31日以前に建築された住宅・建築物で、耐震性が確保されていないもの
- 計画期間
 - ・平成28年度から令和7年度までの10年間

2. 建築物の耐震化の現状と目標

	現状の耐震化率	令和7年度における目標値
住宅	79.5%	95.0%
多数の者が利用する民間建築物	87.6%	97.0%
多数の者が利用する市有建築物	90.5%	97.0%

耐震化の促進に向けた施策の推進について

3. 耐震化を促進するための支援策

■民間建築物の耐震化の促進

- ・現在の補助制度を維持しつつ、耐震化のきっかけとなる支援策の拡充を図り、着実に耐震化を促進する。

□住宅の耐震診断の促進

- ・今後の耐震化の進捗状況を検証しながら、所有者が費用の一部を負担している「簡易耐震診断」の無料化を検討する。

□市が主体となった補助制度の展開

- ・県の補助制度の事業主体が市へ移行することを踏まえ、県による「市町支援プログラム」を活用して、本市が主体となる補助制度の仕組みを構築し、手続きの簡略化を図る。

■市有建築物の耐震化の推進

- ・「公共施設のマネジメントに関する基本方針」を踏まえ、早期に全ての建築物の耐震性が確保されるよう、所管課を中心に耐震診断・改修の実施時期を定め、総合的・計画的に耐震化に取り組む。

4. 耐震化を促進するための普及・啓発

■相談体制の充実

- ・窓口での対応をより迅速かつ的確に実施できるよう努める。
- ・相談会の開催回数や場所・時間等を工夫し、相談者の増加を図る。

■情報提供の充実

- ・耐震化の進め方や耐震関連補助制度の情報提供を充実するため、広報への掲載回数や自治会での巡回回数を拡充する。
- ・県が実施する「事業者支援プログラム」を活用して、耐震改修事業者の工事実績や事例等について情報提供を行う。

■普及・啓発の充実

- ・自治会や学校等の地域及び工務店や設計事務所等の民間事業者と連携して、耐震化の普及・啓発に取り組む。
- ・県が普及・啓発活動の目標に掲げている「草の根啓発活動」について、本市における実施方法や実施計画を検討する。
- ・県が構築する「事業者啓発活動プログラム」を活用して、耐震診断実施後の所有者のフォローアップを行う。

5. 総合的な地震対策の促進

■建築物の総合的な安全対策の促進

- ・命を守るための対策、家具等の転倒防止策、天井等の非構造部材の落下防止策、エレベーターの安全対策、外壁・屋外広告物等の落下防止策、プロック塀等の倒壊防止策が行われるよう、所有者等への周知・徹底を図るとともに、情報の提供を積極的に行う。

■真緊急安全確認大規模建築物の耐震化の促進

- ・法に基づき耐震性の確保が急がれる大規模建築物は、早期に耐震改修に取り組むよう所有者等へ積極的に働きかけを行う。

■地震時に通行を確保すべき道路沿道の耐震化の促進

- ・兵庫県地域防災計画の緊急輸送道路を、地震時の通行を確保するため沿道建築物の耐震化促進を図る必要がある道路に位置付ける。
- ・耐震化が必要な沿道建築物の所有者等に対して、本市の支援策等を活用して耐震化に取り組むよう積極的に働きかけを行う。

6. その他耐震化の促進に関し必要な事項

■耐震化の実施状況の把握

- ・住宅・建築物の耐震化状況及び目標達成状況の把握に努める。
- ・多数の者が利用する民間建築物の台帳の更新・充実に努める。
- ・令和2年度に施策の実施状況や実施効果の検証を行った。

■耐震化の目標・施策の見直し

- ・法制度の改正や関連計画・制度の策定・改定状況、社会・経済情勢や市民ニーズの変化を把握し、必要に応じて耐震化の目標や施策の見直しを行う。

資料10-8

姫路市健康危機管理要綱

(趣旨)

第1条 この要綱は、「厚生省健康危機管理基本指針」(厚生省発厚第1号平成9年1月9日)及び「姫路市危機管理基本指針」(平成19年11月策定)の趣旨を踏まえ、市民の健康危機管理の実施に係る基本的な枠組みについて定めるものとする。

(定義)

第2条 この要綱において「健康危機」とは、毒物・劇物事故等(医薬品等による健康被害を含む。)、食中毒等(食品による健康被害を含む。))又は感染症により市民の生命及び健康の安全を脅かす事態をいう。

2 この要綱において「健康危機管理」とは、健康危機の発生予防対策及び健康危機の発生時に行う健康被害の拡大防止、医療体制の確保、原因の究明等に関する業務をいう。

3 この要綱において「健康危機情報」とは、毒物・劇物事故等(医薬品等による健康被害を含む。)、食中毒等(食品による健康被害を含む。))、感染症による健康被害により生じる市民の生命及び健康の安全に直接かかわる情報をいう。

(健康危機管理の業務における遵守事項)

第3条 健康危機管理においては、市民の生命及び健康に関わるものであるとの危機意識を常に持ち、予断をもって安易に経験則に頼ることなく、健康被害の発生等の事実を真摯に受け止め、科学的客観的な評価に努めるものとする。

2 健康危機管理を行うときは、被害者の人権に十分配慮するものとする。

(健康危機の発生予防)

第4条 保健所は、健康危機の発生を予防するため、関係法令等に基づく監視、指導等、万全の対応を行うものとする。

2 医監は、次に掲げる実施要領(以下「実施要領」という。)に基づき、関係機関相互の情報交換、連携の強化、啓発の協力等を行うため、毒物・劇物事故等、食中毒等、感染症の区分に応じ、連絡会議を開催するものとする。

(1) 姫路市毒物・劇物事故等対策実施要領(平成13年4月1日制定)

(2) 姫路市食中毒等対策実施要領(平成13年4月1日制定)

(3) 姫路市感染症対策実施要領(平成13年4月1日制定)

(対策会議)

第5条 健康危機が発生したときは、迅速かつ適切に対処するため、姫路市健康危機対策会議(以下「対策会議」という。)を開催するものとする。

2 対策会議は、委員長、副委員長及び委員をもって組織し、それぞれ別表第1に掲げる者をもって充てる。

3 委員長は、対策会議を招集し、事務を総括する。

4 副委員長は、委員長を補佐し、委員長に事故があるときは、副委員長がその職務を代行する。

5 委員長は、次の各号のいずれかに該当するときは、対策会議を解散するものとする。

(1) 姫路市健康危機警戒本部(以下「警戒本部」という。))又は姫路市危機対策本部の設置及び運営に関する規程(平成19年姫路市訓令甲第17号)第2条に基づく姫路市危機対策本部(以下「対策本部」という。))が設置されたとき。

- (2) 予想された健康危機が解消したと認められるとき。
 - (3) 健康危機に関し危機対策がおおむね完了し、平常の事務分掌により処理できる段階に達したとき。
- 6 対策会議は、次に定める事項について協議し、実施する。
- (1) 健康危機の情報の収集及び共有化
 - (2) 対処方針の決定及び具体的な対応策の立案
 - (3) 対応策実施において主となって担当する課長（以下「担当課長」という。）及び役割分担
 - (4) 対応策の実施状況の評価及び分析
 - (5) 姫路市健康危機警戒本部の設置及び姫路市危機管理基本指針に基づく危機調整会議（以下「危機調整会議」という。）の開催の必要性
 - (6) その他委員長が必要と認める事項
- 7 対策会議の庶務は、保健所総務課において処理する。
（警戒本部）

第6条 緊急な対処が必要な健康危機又は重大な人的被害が発生し、若しくは発生するおそれがあると認める場合は、速やかに警戒本部を設置するものとする。

- 2 警戒本部は、本部長、副本部長及び本部員をもって組織し、それぞれ別表第2に掲げる者をもって充てる。
- 3 本部長は、警戒本部を招集し、事務を総括する。
- 4 副本部長は、本部長を補佐し、本部長に事故があるときは、本部長があらかじめ指名する副本部長がその職務を代行する。
- 5 本部長は、次の各号のいずれかに該当するときは、警戒本部を解散するものとする。
 - (1) 対策本部が設置されたとき。
 - (2) 予想された健康危機が解消したと認められるとき。
 - (3) 健康危機に関し危機対策がおおむね完了し、平常の事務分掌により処理できる段階に達したとき。
- 6 警戒本部は、前条第6項に定める事項のうち第5号を除く事項のほか、危機調整会議の開催の必要性について協議する。
- 7 警戒本部の庶務は、保健所総務課及び危機管理室において処理する。
（保健所長の役割）

第7条 保健所長は、健康危機管理全体の進行管理を所管するものとする。ただし、危機調整会議の結果、対策本部が設置された場合は、この限りでない。

- 2 保健所長は、健康危機管理を実施する場合には、健康福祉局内関係部署及び危機管理室と緊密な連携を図り、必要に応じ、関係機関、関係団体及び庁内関係部局と連携を図るものとする。
- 3 保健所長は、原因が不明等の理由で、当該情報についての情報収集窓口が明確でない健康危機情報を入手した場合には情報収集窓口について調整するものとする。
- 4 保健所長は、健康危機管理に関し、行政機関、関係団体等に対して指導を行うときは、緊急やむを得ない場合を除き、文書によるものとする。ただし、文書によることができない場合にあっては、追って文書により指導の内容を明らかにするものとする。
- 5 保健所長は、対策会議による協議の結果、緊急な対処が必要な健康危機又は重大な人的被害が

発生し、又は発生するおそれがあると認める場合は、健康福祉局長に報告し、警戒本部の設置を医監に、危機調整会議の開催を危機管理担当理事に提案することができる。

- 6 保健所長は、対策会議又は警戒本部の協議の結果、特に緊急な対処が必要な健康危機、甚大かつ広範な被害又は特異な危機事案が発生し、又は発生するおそれがあると認める場合は、医監に報告し、危機調整会議の開催を危機管理担当理事に提案することができる。

(健康危機情報の収集及び提供)

第8条 担当課長は、健康危機情報に関する情報収集窓口を設け、広範かつ迅速な収集及び分析に努めるとともに、国及び県の関係機関及び研究機関等から専門的な情報を収集するものとする。

- 2 担当課長は、庁内関係部局の所掌する事務に関わる健康危機情報を入手した場合には、当該部局に迅速に情報を提供するとともに、緊密に情報交換を行うものとする。また、必要に応じ、国及び県に対し、重要かつ緊急な健康危機に関する情報、講じた対策等について、報告を行うものとする。

- 3 担当課長は、健康危機情報について、記者発表や取材対応などにより報道機関への一元的な情報提供を迅速かつ円滑に行うとともに、適宜、報道機関、広報誌等を通じて、広く市民、医療機関等の関係機関及び団体に対して情報提供を図るものとする。

(庁内関係部局との連携)

第9条 担当課長は、健康危機の原因等の調査を行うため庁内関係部局の協力が必要と認めるときは、当該部局にその旨依頼するとともに、緊密な連携を図るものとする。

(外部関係機関との連携)

第10条 健康危機が発生した場合は、保健所長は、医療体制の確保について姫路市医師会、医療機関等と密接な連携を図るものとする。

- 2 保健所長は、健康危機の原因として犯罪又は違法な行為が疑われるときは、警察と緊密な連携を図り、迅速かつ的確な調査に努めるものとする。

(補則)

第11条 この要綱に定めるもののほか、健康危機管理に対して必要な事項は、保健所長が定める。

附 則

この要綱は、平成13年4月1日から施行する。

附 則

この要綱は、平成16年1月1日から施行する。

附 則

この要綱は、平成17年4月1日から施行する。

附 則

この要綱は、平成20年4月1日から施行する。

附 則

この要綱は、平成23年11月7日から施行する。

附 則

この要綱は、平成27年7月1日から施行する。

附 則

この要綱は、平成28年10月1日から施行する。

附 則

この要綱は、平成29年12月25日から施行する。

附 則

この要綱は、平成30年4月1日から施行する。

附 則

この要綱は、令和元年9月1日から施行する。

附 則

この要綱は、令和2年4月1日から施行する。

附 則

この要綱は、令和3年4月1日から施行する。

別表第1（第5条関係）

委員長	保健所長
副委員長	保健所副所長 危機管理室長
委員	保健福祉政策課長 保健所総務課長 保健所衛生課長 食肉衛生検査センター所長 保健所予防課長 保健所防疫課長 保健所健康課長 環境衛生研究所長 その他保健所長が必要と認める者

別表第2（第6条関係）

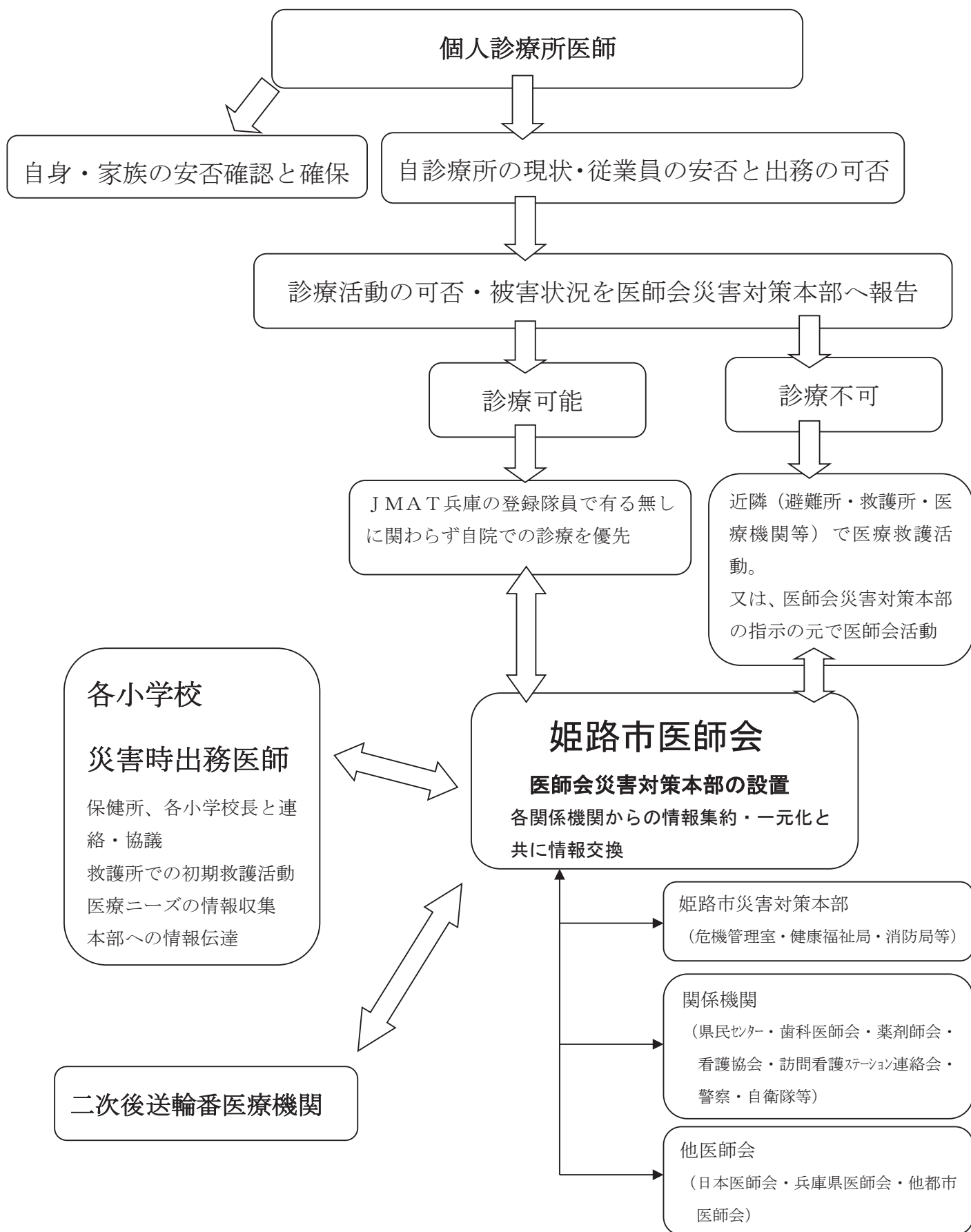
本部長	医監
副本部長	防災審議監 健康福祉局長
本部員	危機管理担当理事 保健福祉部長 長寿社会支援部長 保健所長 保健所副所長 危機管理室長 その他医監が必要と認める者

災害時における姫路市医師会の行動指針

[令和4年10月 第五版]

一般社団法人 姫路市医師会

個人診療所会員と姫路市医師会の行動フローチャート



目 次

はじめに	599
I 災害発生時の医師会員の行動	600
1. 個人診療所としての行動	
2. 部長・副部長としての行動	
3. 理事としての行動	
4. 六役としての行動	
5. 姫路市医師会としての行動	
6. 病院としての行動	
7. 姫路市休日・夜間急病センターと医師会救護班の行動	
II 初期医療における救急体制	606
1. 拠点医療機関の設置	
2. 医師会災害対策本部の指揮命令系統の確立	
III 医薬品・医療機材の調達	608
IV 情報（被害状況等）の発信	609
V 通信手段と情報の共有	611
VI 連携	614

はじめに

姫路市が作成している地域防災計画（地震災害対策計画及び風水害等対策計画）の中には、医師会が担う災害時の医療体制と役割が盛り込まれている。過去の記録としては、昭和44年時点で既に救護班に関する記載があるが、当初は約33の病院名を列記してあるだけの簡易なものであった。しかし、当市のように毎年の更新をおこなっている市町村は数少ない。

とりわけ阪神・淡路大震災が生じた平成7年には、その教訓を生かす為、大規模な姫路市地域防災計画の見直しがおこなわれ、並行して医師会でも見直しをおこない、初めて現行の小学校区単位の救護班編成についての記載がされるようになった。

しかし、当初より姫路市地域防災計画中に記載されていた医師会としての活動内容は、数年間にわたり刷新されておらず、具体的な内容表現も乏しく、現実には災害が生じて医師会として迅速な初期救急医療活動が出来ないのではないかと考え、この時点より、医師会が現実には活動可能な行動指針を策定することとなった。

平成7年1月に我々が経験した阪神・淡路大震災や、平成23年3月の東日本大震災を振り返ると“発災から48時間以内”の超急性期における初期救急医療活動が医師会に最も求められる役割であると痛感した。災害発生時に医師会員として迅速かつ的確な行動を行うためには、平常時から各個人が果たすべき役割を認識し、正確かつ適正な情報収集に努め、医療活動を各部会が中心となって行う事が重要である。

災害発生後、急性期（3日目～1週間）から亜急性期（1週間以降）に入ればJMATをはじめ、全国から支援チームが駆けつけることが想定されるため、我々は姫路市医師会会員として、超急性期（0～2日目）のいわゆる災害0次救急のシステムを構築すべきである。

神戸市医師会では、阪神・淡路大震災での経験から“発災後48時間以内”の超急性期救急医療体制が極めて重要であると認識し、この教訓を今後の災害医療に生かすため、2005年に神戸市医師会緊急対策部で『災害時の医療体制のあり方』を作成し、大規模災害時における医師会員の行動指針を示した。

我々は、これらを参考にし、兵庫県地域災害救急医療マニュアルや姫路市地域防災計画の内容と姫路市医師会の現状に即した行動指針を作成したいと考え、以下のⅠ～Ⅵ項目に分けて再検討し、「災害時における姫路市医師会の行動指針」としてまとめた。

- Ⅰ. 災害発生時の医師会員の行動
- Ⅱ. 初期医療における救急体制
- Ⅲ. 医薬品・医療機材の調達
- Ⅳ. 情報（被害状況等）の発信
- Ⅴ. 通信手段と情報の共有
- Ⅵ. 連携

I 災害発生時の医師会員の行動

災害発生時、医師会員としての的確な行動を迅速に行うには、次の3点が前提となる。
○姫路市における災害対応体制については、その災害の種類、発生形態、被害状況等により、数種類のパターンがある。

水害に対する対応が最も多く、大雨警報等の気象警報が発令された場合、姫路市防災センター内にまずは「災害初動連絡室」が設置され、災害の発生が予想される場合は「災害警戒本部」が、更に災害による被害の拡大等の状況に応じて「災害対策本部」が設置される。

大規模な事故や近年のゲリラ豪雨等の対応として、「災害警戒本部」や「災害対策本部」が即時設置される場合もある。

本行動指針における災害の場合については、「災害対策本部」が即時設置されるものとするが、姫路市と医師会との連携に関しては、「災害警戒本部」が設置された段階で医師会に連絡が入り、これを受けて災害対応体制を取る等、医師会として対応することを基本とする。

(参考資料「姫路市における災害対策体制」P55参照)

○平時から医師会内に救急・災害医療委員会を設置し、最も重要な災害発生から48時間以内に会員個人が果たすべき役割を定め、各会員が認識し、また定期的な訓練等を実施する。

○正確かつ適正な情報の収集と共有(情報の一元化)を、各部会を中心に行うことが重要である。

以上のことを基本に、

1. 個人診療所としての行動
2. 部長・副部長としての行動
3. 理事としての行動
4. 六役としての行動
5. 姫路市医師会としての行動
6. 病院としての行動

7. 姫路市休日・夜間急病センター（以下「急病センター」）と医師会救護班の行動に分けて述べる。

1. 個人診療所としての行動

- [1] まずは会員自身並びに家族の安全を確認、確保する。
- [2] 自院の被災状況を点検し、診療活動が可能か否かを判断し、可能であれば併せて職員の安否と出務の可否の確認に努める。また、自院の被害状況を医師会災害対策本部（医師会館 西館3階）へ報告する。（様式1：P17）
- [3] 自院で診療可能な場合はJMA T兵庫の登録隊員で有る無しに関わらず自院での診療を優先する。その際、自院入口などに「診療中」である事もしくは「診療開始予定日時」を表示する。

- [4] 自宅と診療所が離れている場合でも、原則として自院での診療再開に努める事とする。自院での診療が困難な場合は、自宅もしくは自院の近隣で医師としての役割が発揮できる場所(近隣避難所・病院、拠点医療機関、救護所など)を選択して医療救護活動に参加するか、もしくは、医師会災害対策本部の指示のもとに医師会活動に参加する事が望ましい。その際は自院に「休診」である事と「行き先」を表示する。
- また、避難所等での救護活動へ出向く際は、往診セット(聴診器、舌圧子、懐中電灯など)を持参するよう努める。
- [5] 拠点医療機関へ出向く医師は応急処置を要する外科系の患者の来院が多く予想されるため外科系医師の参加が望まれるが、併せて急病の発生や慢性疾患患者の急性増悪などの可能性も考えるため、内科系医師の需要もある。
- [6] 避難所では、被災者の初期救護活動にあたりと共に、可能であればトリアージをおこない、重篤な慢性疾患患者や災害時要援護者への対策を講じ、避難所の医療ニーズの把握に努める。また、避難所の状況を医師会災害対策本部へ報告する。(様式2:P19)
- [7] 医師会員が災害時に出務する小学校(別表1:P47)は市の指定避難所であるが、必ずしも全てに救護所が設置されるとは限らない。部会内の避難所を巡回し、医療ニーズの把握と避難所の状況を医師会災害対策本部へ報告するとともに、設置された救護所があれば被災者の初期救護活動にもあたる。
- [8] これら災害発生直後の個々の情報は、可能な限り医師会災害対策本部に報告するように努め、情報を一元化する。時間の経過とともに医師会災害対策本部との連絡も取り易くなるので、より有効な救護活動が効率よく行われると考えられる。この場合、医師会災害対策本部からの指示や要請を最優先にして行動するのが大切である。しかし、咄嗟の場合は自己の判断のみでの行動も必要であるが、その場合でも連絡を密にすることが重要である。
- [9] 各会員は、在宅で診療を行っている寝たきり患者についての情報を医師会災害対策本部に報告し、今後の対策を検討する事が望ましい。

2. 部長・副部長としての行動

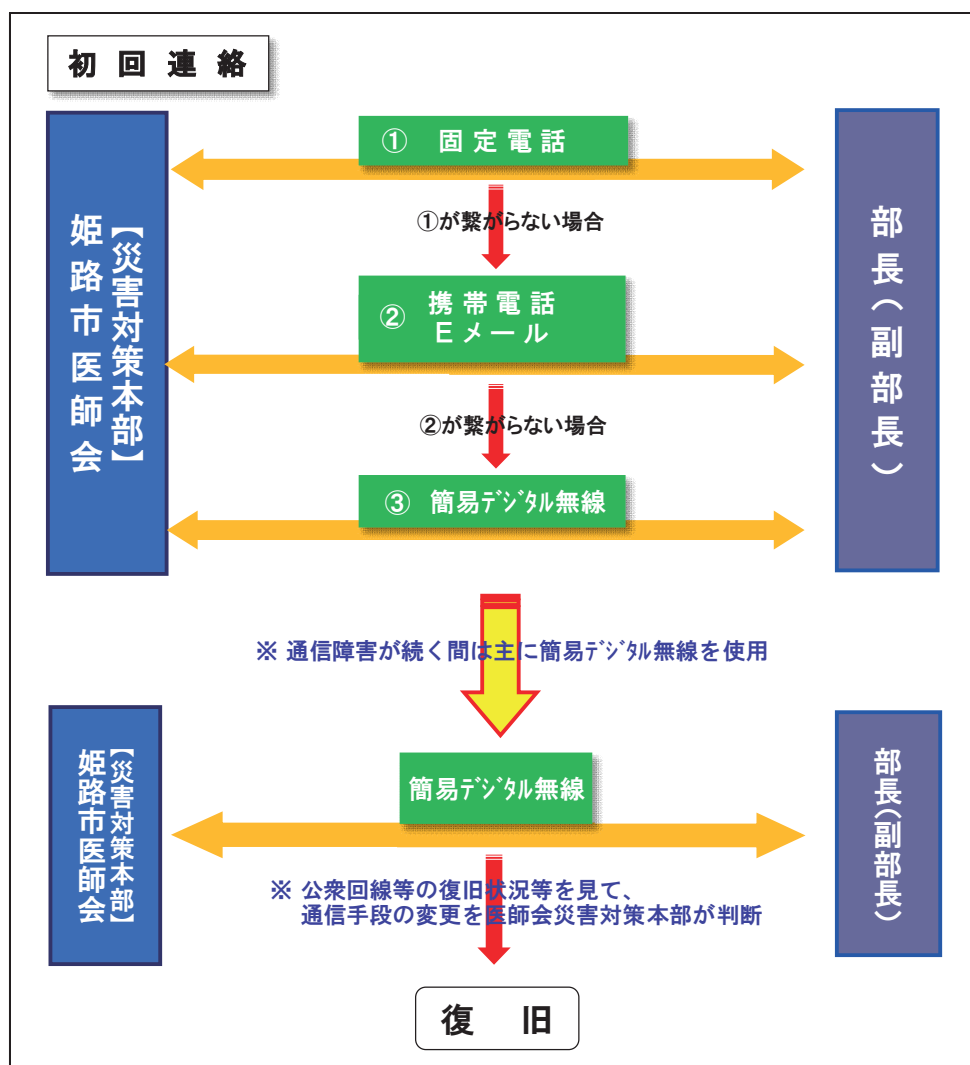
- [1] 部長および副部長は、個人診療所としての対応【I-1】を行なった上で、自院での診療および近隣避難所での活動を行う前に、可能であれば部会員の診療所を廻り、状況を確認し医師会災害対策本部に報告する。(様式3:P21)
- [2] 部長および副部長は互いに連携して医師会災害対策本部との連絡を密にし、部会内の被災状況等を報告したうえで医師会災害対策本部からの指示に従い行動するよう努める。
- [3] 部長および副部長は、市内で公衆回線等に通信障害が発生した状況下においては医師会災害対策本部との通信手段の確保に努める。医師会災害対策本部との連絡には、あらゆる通信手段を組み合わせることで情報伝達の可能性を高めることが

重要となり、医師会が予め配布する簡易デジタル無線を用いるなど、以下の手順に従い通信の確保に努める。

医師会災害対策本部と部長・副部長との通信手順

《通信機能に障害が発生した状況での通信手順》

- 手順1 発災により市内で何らかの通信障害が発生した(発生する可能性がある)場合、**部長・副部長は簡易デジタル無線の電源をONにする。**
- 手順2 発災後の初回連絡は、医師会災害対策本部と部長との間で通信可能な手段を選択して双方から連絡を試みる。
部長との連絡が困難なケースでは、医師会災害対策本部から副部長への連絡を試みる。
- 手順3 初回連絡以降の双方間での連絡は、通信障害が続く間は主に簡易デジタル無線を使用する。
通信手段の変更は、復旧状況等を見て医師会災害対策本部が判断する。



□ 医師会災害対策本部

TEL : 079-295-8500・8800

FAX : 079-295-3373

E-mail : saigai@himeji-med.or.jp

携帯電話 : 070-6554-0936

070-6553-2625

070-6555-1064

3. 理事としての行動

- [1] 理事は個人診療所としての対応【I-1】を行なった上で、自院の状況を確認し把握でき次第、自院に「行き先」を表示した後に、姫路市医師会へ出向く。
- [2] 理事は早急に医師会災害対策本部に参集し、情報の収集や状況把握、各医療機関や避難所もしくは行政などとの連絡の役割を担う。
- [3] 理事は医師会災害対策本部の指示のもと、必要に応じて医師会救護班等での救護活動にあたる。

4. 六役としての行動（会長、副会長3名、庶務、会計担当理事）

- [1] 六役は個人診療所としての対応【I-1】を行なった上で、自院の状況を確認し把握でき次第、自院に「行き先」を表示した後に、姫路市医師会へ出向く。
- [2] 会長は、医師会事務局に医師会災害対策本部の設置と理事の招集を指示するとともに、災害対策本部長として災害対策本部にて陣頭指揮にあたる。
- [3] 救急・災害医療担当副会長は、姫路市からの要請があれば、医師会事務局職員の若干名と共に姫路市災害対策本部へ出向参画し、医療提供体制の確保の為にコーディネーターとなる。その場合、情報の収集・伝達などにおいて医師会災害対策本部と緊密に連携を図る。
- [4] 六役（救急・災害医療担当副会長以外）は、早急に医師会災害対策本部に参集し、情報の収集や状況把握、各医療機関や避難所もしくは行政などとの連絡の役割を担うとともに、他の理事を統率する。
- [5] 副会長（救急・災害医療担当副会長以外）は、必要に応じて医師会救護班等での指揮命令にあたる。
- [6] 会長及び副会長、庶務、会計担当理事不在の場合は、指揮命令系統の順位（別表2：P49）で、上位役員が被災した場合は、下位のものが代理を担う。

5. 姫路市医師会としての行動

- [1] あらゆる災害時において、姫路市災害対策本部から医師会へ緊急連絡があれば、医師会事務局は速やかに会長・副会長と連絡をとり、医師会災害対策本部の設置と理事の招集の必要性について、会長に指示を仰ぐ。
また、姫路市災害対策本部から医師会への緊急連絡がない場合においても、会長が必要と認める時は、医師会災害対策本部を設置する。
- [2] 医師会からの招集要請があれば、会長以下、副会長と理事を中心に直ちに医師会災害対策本部を設置する。
- [3] 医師会館の被災状況を確認すると同時に、医師会従業員の安否と出勤可能かなどを確認する。会館使用不能の場合には、近隣に仮事務所を設置する。
- [4] 姫路市からの要請があれば、担当副会長は医師会事務局職員の若干名と共に姫路市災害対策本部へ出向参画し、医療提供体制の確保の為にコーディネーターとなる。その場合、担当副会長は情報の収集・伝達などにおいて医師会災害対

策本部と緊密に連携を図る。

- [5] 医師会災害対策本部は、日本医師会や兵庫県医師会、他都市医師会からの支援の必要の有無を判断し直ちに要請を発信する。
- [6] 各部会より選出された理事は、その所属する医師会員の安否や医療機関被災状況を確認する役割を担い、情報は医師会災害対策本部に集約・一元化する。
- [7] 医師会救護班を医師・看護師・事務員等で編成し、医師会館前スペースを拠点として活動する。また、姫路市災害対策本部との連携により市内での避難所開設状況を把握し、姫路市保健所又は保健福祉部から要請があれば、救護所や福祉避難所等への医師の派遣を検討する。
- [8] 他機関への対応
医師会災害対策本部は行政機関や他都市医師会等と連絡を取り、情報交換を行い常に情報を共有し、住民にも積極的に医師会側の医療情報を広報するように努める。

対応対象機関：行政機関(兵庫県、兵庫県中播磨県民センター、姫路市など)、各小学校(拠点避難所)、歯科医師会、薬剤師会、看護協会、訪問看護ステーション連絡会等の介護関係団体、各ボランティア団体(医療支援チーム)、警察、自衛隊など。

6. 病院としての行動

外来や病室は救急患者でごった返し、ライフラインが遮断されれば、検査や手術もできず、飲料水・トイレ用の水、医療器具の消毒や入院患者の給食調理にも支障をきたす。平素より、災害時のライフラインの途絶に備えて、最低限の飲料水や水、プロパンガスやカセットコンロなどの燃料、自家発電装置、患者用食料、簡易トイレなどの準備を整えておくことが大切である。また、ライフラインの遮断を想定し、平素より対応を検討しておくことが大切である。さらに、患者の搬送やボランティアとの連携など、行政機関などとの協調体制の確立も望まれる。

[1] 施設として

a. 入院患者の安全の確認と確保

勤務時間帯であればマンパワーもあり、入院患者の安全の確認と確保は可能と考える。一方、夜間時間帯での場合には、マンパワーも不足し困難が予想されるが、自院の「災害対策マニュアル」に従い行動する。

ここで、各病院が整備する「災害対策マニュアル」について、短期的な初期対応のみを想定したものであれば、東日本大震災の経験を踏まえ、中・長期的な対応も盛り込んだ内容へ改訂しておく必要がある。

b. 施設の被災状況の把握

- ・火災発生の有無
- ・施設(建物・診療機器・検査機器・手術機器・給食機器など)の破損状況
- ・ライフラインの状況
- ・通信手段の状況

- ・ガス漏れ、水漏れの有無など
- ・薬剤の被害状況
- ・診療録の被害状況

以上のような被害状況を把握後、診療機能を判断し、診療の可否・状況を医師会災害対策本部に報告する。（様式1：P17）

また同時に、県が設置する広域災害・救急医療情報システム（EMIS）へ被害状況等を入力する。

c. 従業員の被災状況の把握と出務の可否の確認

夜間勤務時間帯での発生の場合は、マンパワーの確保が重要である。通信手段の状況にもよるが、携帯電話、インターネットなどにて従業員の被災状況や安否を把握し、交通手段があり出務が可能であればマンパワーの確保をする。

d. 初期救急患者の受け入れ体制の準備

大災害であれば、a、b、cの課題を処理している間にでも、初期救急患者は来院または搬入されることが想定される。医師・看護師のマンパワーが不足している段階では、効率的かつ効果的な医療を提供するためにトリアージの実施が重要である。

7. 姫路市休日・夜間急病センターと医師会救護班の行動

大災害時には多数の負傷者が発生することになるが、拠点医療機関へ軽症者を含め多数の患者が殺到すれば、本来の診療機能を失うことになる。そのような状況を回避するため、医師会館前スペースを利用して医師会救護班を副会長（救急・災害医療担当副会長以外）の指示で編成し、活動拠点を設営する。医師会員は医師会災害対策本部の指示があれば、可能な限り医師会救護班での救護活動に協力する。

急病センターは、医師・看護師等のマンパワーを最低限確保に努め、内科系初期救急患者の受入拠点としての診療機能を維持する。

なお、医師会救護班の指揮命令は、副会長（救急・災害医療担当副会長以外）および救急・災害医療担当理事が統括する。

Ⅱ 初期医療における救急体制

1. 拠点医療機関の設置

市内を、部会単位さらに校区単位で細分化し、個人の行動範囲を縮小する方向を考える。また、医療機能別に各拠点医療機関を下記のとおり設置し、そこに集合する医師達が備蓄医薬品、医療器材などで応急処置やトリアージ、搬送手段の選定などを行い、同時に情報収集・伝達を行なう。

[1] 医師会館前スペース

医師会救護班の活動拠点となり、軽症者の受入拠点としての役割を担う。

[2] 各小学校における救護所

拠点避難所となる小学校への出務医師名簿（別表1：P47）にあがっている担当医師は、【I-1】に記載されている「個人診療所としての行動」を行なった上で、可能な限り避難所に出向く努力をする。

避難所へ出向いた医師は、小学校救護所にて可能な範囲で以下の任務遂行に努めることとする。

①避難所における医療ニーズの把握および医師会災害対策本部への情報発信

②可能な範囲での傷病者の応急処置等

③医師会災害対策本部からの指示に応じて部会内に設置された救護所の巡回および支援活動

小学校救護所等における救護活動の診療録には、日本集団災害医学会、日本救急医学会、日本診療情報管理学会、日本病院会、日本医師会が協同で作成した統一の災害診療記録（様式4：P26）を用いて応急処置にあたることとする。

[3] 災害拠点病院以外の一般病院

地域の病院として入院を必要とする中等症者の受入拠点となり、災害拠点病院や基幹病院と連携を図りながら医療救護活動にあたる。なお、透析機能が維持できている病院は、透析を必要とする患者の受入拠点としての役割を担う。

[4] 災害拠点病院 [姫路医療センター・県立はりま姫路総合医療センター・姫路赤十字病院]

災害時の医療救護活動において中心的な役割を担い、重症者の受入拠点となる。また、被害の程度によっては地域の医療機関を後方支援する。

更に、災害医療コーディネーター間の連携のもと、JMATを含めた医療支援チームの統括指揮を担当する。

2. 医師会災害対策本部の指揮命令系統の確立

- [1] 被災者の混乱を避け、且つ我々の医療活動が効率的に実行されるように、医師会災害対策本部の指揮命令系統を確立しておく。指揮者は一義的に会長となるが、いかなる状況に応じて、その任を遂行できるよう指揮命令系統の順位を決定しておき、平時より災害時における指揮命令系統の取り決めを確認しておくこと。姫路市医師会では、会長1名―副会長3名―理事21名を指揮命令系統の順位とし、上位役員が被災した場合は、下位のものが代理を担う。理事は救急・災害医療担当理事を最上位とし、その他の理事は在任期間と年齢によって順位を決定する。（別表2：P49）
- [2] 部会間、校区間の連絡は最も重要であると考えられる。そのため、これらの間の連絡を密にするために徒歩、自転車、携帯電話、無線も利用する。時間や状況の推移により、校区単位を併合し、部会単位へと組織を広域組織に移行していく。
- [3] 医師会災害対策本部と災害拠点病院及びそれ以外の一般病院との連絡がスムーズに行えるよう、病院ごとに連絡窓口となる担当者を決定しておく。（別表3：P51）

Ⅲ 医薬品・医療機材の調達

- [1] 各医療機関は、災害時における超急性期に対応可能な3日分の医薬品・医療機材の対応として、平時より可能な限り医薬品等の在庫確保（3日分）に努める。院内処方医療機関においては、院内薬局にて日常在庫を多めに確保しておくなど、平時より災害時を意識した在庫管理に努める。一方、院外処方医療機関においては、近隣の院外調剤薬局等と事前に話し合い、災害発生時における医薬品供給について協力関係を築いておく。なお、処方箋の発行に際しては電子カルテ等が使用できないケースも想定されるため、平時より手書用処方箋の保管に努める。
- [2] 医薬品や医療機材の備蓄に関しては、使用期限等の制約があることから、流通備蓄が最も効率的な手段と考えられる。災害時における医薬品等の調達をスムーズにするために、薬品卸業者や医理化機器業者等と医師会相互間で緊急時における対応についての連携を協議し、相互間で窓口担当者を明確にしておくなど、平時より情報の共有に努める。
- [3] 無床及び有床診療所における災害時での不足医薬品等の発注・納品については、医師会と卸業者との事前協議のうえ、次のとおり取り扱うこととする。

発注：各医療機関からの発注が卸業者へ殺到すると混乱を招くことから、通常の流れ体制が復旧するまでの間、医師会災害対策本部が窓口となって各医療機関の発注を取り纏める。

納品：医師会災害対策本部からの発注を受け、卸業者から平時と同じルートで各医療機関へ納品されることになる。ただし、卸業者の通常ルートからの供給が困難な場合は、兵庫県と姫路市が協力し、保健所から支援医薬品が供給される。
- [4] 各救護所への不足医薬品等の供給については、姫路市地域防災計画では、災害時における支援医薬品の集積場所は姫路市保健所とされており、姫路市保健所と医師会が連携し対応する。医師会救護班等が救護所で行う災害救急医療活動のために必要とする医薬品等については、姫路市保健所が一定量備蓄する。かつ災害時には、姫路市保健所が、救護所へ医薬品の調達と配給を行う。
- [5] 医師会救護班等が医師会館前スペースで行う災害救急医療活動のために必要とする医薬品・医療用資機材については、姫路市保健福祉部が医薬品等卸売業者との協定に基づき調達することとし、災害発生時には、姫路市保健福祉部が急病センターを管理運営する姫路市救急医療協会に不足医薬品等を確認の上、卸売業者に発注し納品させることとする。

IV 情報（被害状況等）の発信

大災害時には、一度に多くの重症患者が発生する一方で、被災地内の多くの病院はその機能を喪失した状態に陥り、患者の受け入れが困難な状態となっている事が想定される。災害時に有効な医療支援を受けるには正確な情報発信が求められ、関係医療機関、行政、支援医療チーム間での情報の共有を図ることが重要である。各医療機関からの情報発信にはあらゆる通信手段が用いられ、医師会災害対策本部には各医療機関から発信された情報を集約し、支援チームの活動や患者搬送をサポートする体制づくりが求められる。

以下に、[1]診療所、[2]病院、[3]医師会についての情報発信に係る行動指針を明記する。

[1] 診療所

【I-1】に記載されている「個人診療所としての行動」に従い、医療機関被害状況報告書（様式1：P17）を用いて被害状況等の情報を医師会災害対策本部へ報告する努力をする。

[2] 病院

【I-6】に記載されている「病院としての行動」に従い、「広域災害・救急医療情報システム（EMIS）*」の登録機関はシステムへの入力を行う。ここでは「緊急時入力」「詳細入力」または「支援依頼入力」から施設の被災状況、診療機能の状態などを入力する。登録機関以外の病院においては、医療機関被害状況報告書（様式1：P17）にて被害状況等を医師会災害対策本部へ報告する。

[3] 医師会

医師会災害対策本部は各診療所や病院からの情報を整理し、共有できるようにホワイトボードやICT機器を用い効率的に本部運用が行えるようにする。

* 「広域災害・救急医療情報システム（EMIS：Emergency Medical Information System）」の概要

阪神・淡路大震災では、災害時の初期医療体制が十分に確立されておらず、加えて通信が寸断されたことで医療機関同士の情報交換や、行政・自治体から医療機関への情報発信等が困難となり、その結果、被災地周辺の医療機関に多数の患者が集中するなど、大規模災害時の医療におけるさまざまな課題が浮かび上がった。

この教訓を元に、災害発生時に必要な情報を関係機関で共有することを目的に厚生労働省が所管で導入したのが「広域災害・救急医療情報システム（EMIS）」である。災害発生時に被災地域をはじめ全国の登録医療機関が被災状況や患者の受け入れ可否などの情報を入力することで、被災地の被害状況や要請内容、被災していない地域の支援体制など、各医療機関や医師会、行政、消防、保健所などの関係機関で災害医療に係る総合的な情報を共有することができ、迅速かつ適切な医療・救援活動の仕組みづくりをサポートする。兵庫県においては、神戸市中央区にある兵庫県災害医療センター内に情報指令センターを置き、そこで本システムの中核機能を担わせている。

広域災害・救急医療情報システム（EMIS）の端末機が設置されている医療機関については、日頃から使用方法、入力方法を熟知し、災害時には混乱無く入力できるよう、予め数名の担当者を事前に明確にしておき、複数の職員が理解しておく必要がある。

ただし、広域災害・救急医療情報システム（EMIS）への参加登録には、県への申請が必要となる。原則として救急医療に携わることが参加条件となり、参加機関には県より利用パスワードが発行され、更に県が必要と判断する機関には端末機が設置されることになる。

なお、平常時においても、救急隊が傷病者を現場から医療機関へ搬送する際の搬送先選定に活用されている。

また、ホームページ上（兵庫県広域災害・救急医療情報システム）にて地域別での救急医療機関の検索サイトを設け、一般市民向けにも医療機関情報の提供を行っている。

写真

広域災害・救急医療情報システム（EMIS）



V 通信手段と情報の共有

東日本大震災では安否確認のための通信の集中と広域にわたる電源の消失により、固定電話や携帯電話などの公衆回線が繋がらず、インターネット回線も遮断され、通信が確保できない状況が長時間続いたが、当地域においても大規模災害時に同様の事態をまねくことは容易に想定できる。

発災後の通信インフラの破壊と情報が混乱する中であって、的確な初動体制をとるためにも、医療の需要と供給に関する情報の拠点となる医師会災害対策本部には、その方法や機能が異なる複数の通信手段を確保しておくことが重要である。

以下に、情報収集のための通信手段に係る行動指針を明記する。

- [1] 医師会災害対策本部が最も優先的に通信を確保すべき情報連携先は、兵庫県医師会・姫路市災害対策本部とする。
- [2] 医師会災害対策本部は、主に医療の需要と供給に関する情報収集を行い、医師会災害対策本部において一元管理する。
- [3] 医療の需要については、各避難所において会員が把握し得る医療ニーズ、姫路市災害対策本部・姫路市消防局・中播磨地域医療情報センターからの情報、災害医療コーディネーターと災害拠点病院との情報、会員医療機関からの情報を収集し共有する。
- [4] 被災時の医療供給体制については、まずは会員医療機関からの被災状況報告書（様式1：P17）を回収することで、情報収集を行う。医薬品機器材等の供給状況については、医師会災害対策本部が窓口となって各医療機関の発注を取り纏める必要があるため、薬品卸業者や医理化機器業者等との通信手段を確保しておく。
また、広域災害・救急医療情報システム（EMIS）からの情報も活用する。
- [5] 通信手段は災害の程度とエリアによって影響を受ける範囲が大きく変化するため、いかなる状況においても対応が可能となるよう複数の通信手段を確保しておく。

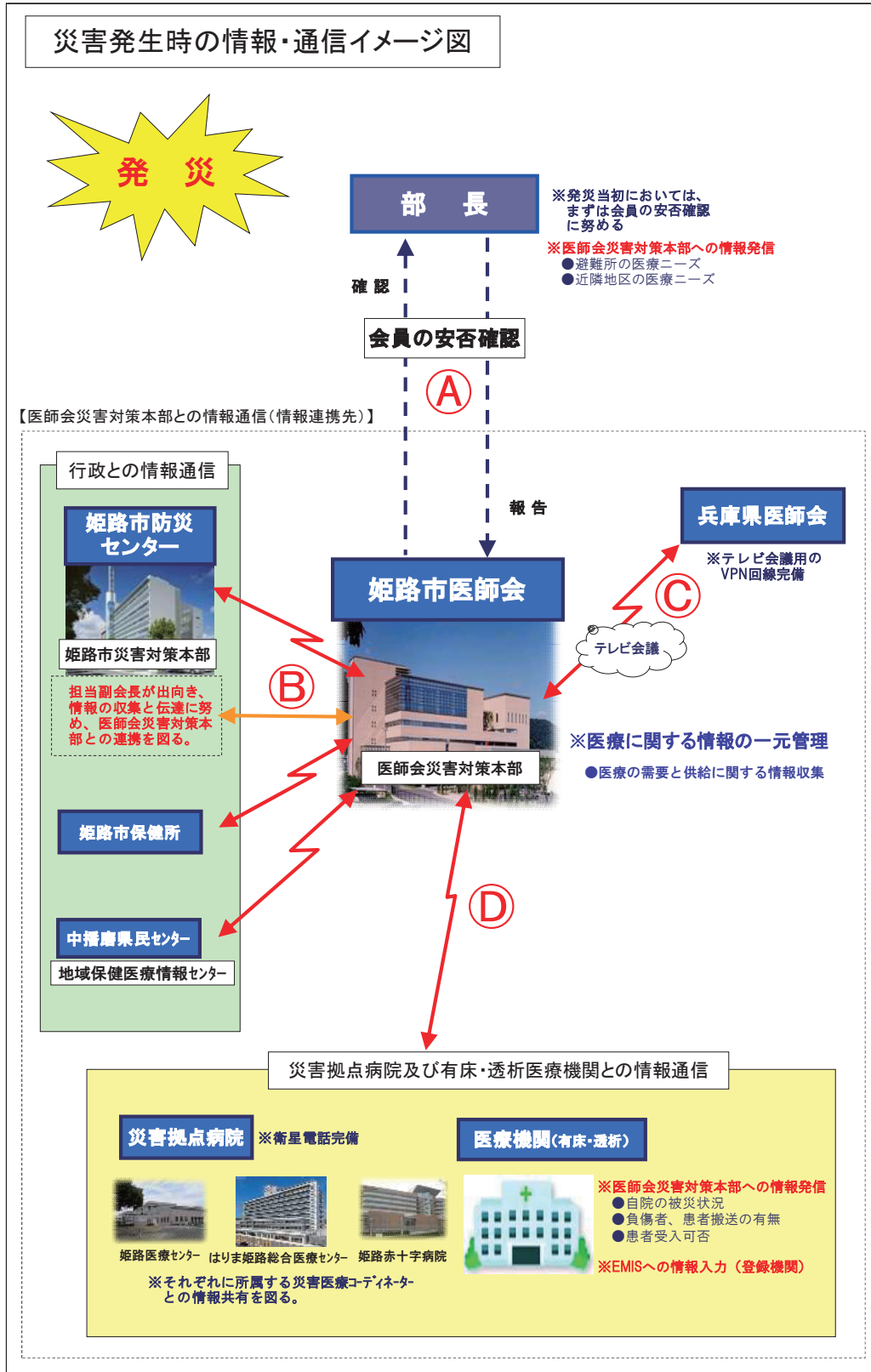
〔「災害発生時の情報・通信イメージ図」P14 参照〕

発災直後から被災エリアとの公衆回線やインターネット網等による通信はほぼ完全に遮断、もしくは制限されるため、最優先すべき会員との安否確認（**Ⓐ**）については、市内のほぼ全域をカバーする簡易デジタル無線を活用し、14部会の各部長・副部長がこれを担う。簡易デジタル無線の基地局を医師会館内に常設し、部会毎に、また必要な通信相手先に無線機を配置することとする。次に、情報の拠点となる姫路市災害対策本部をはじめとする行政機関との通信（**Ⓑ**）については、この簡易デジタル無線や衛星通信システム、必要に応じて防災行政無線や消防無線を利用する。

また、兵庫県医師会との通信（**Ⓒ**）については衛星通信システム並びに従来からのVPN回線が確保されていることが前提となるが、テレビ会議システムを使用して情報通信を行う。

有床並びに透析医療機関及び災害拠点病院との通信（D）については、衛星通信システムに加え、携帯電話網の中で比較的つながりやすいPHSなども準備しておく必要がある。

なお、近年における情報通信技術の発展は目覚しく、将来にわたり、その時々
に即した最善の通信手段の確保に努めるものとする。



- [6] 情報収集のための移動手段としては、自動車の利用は極力ひかえ、災害時に機動力を発揮する自転車やバイク等を主に活用する。医師会職員等が所有する軽車両が利用できるように予め職員による機動部隊を編成し、不通になった会員医療機関等の情報収集や医薬品や資機材の搬送を行うものとする。

VI 連 携

連携は基本であり全てである。

従来、私たちは連携といえば、診療所と診療所、診療所と病院、病院と病院、そして医師会間の連携というように直接医療に係るものとの連携が主と考えていた。

しかし、普段から、兵庫県中播磨県民センター、姫路市（危機管理室、健康福祉局、消防局等）などの行政機関、歯科医師会、薬剤師会、訪問看護ステーション連絡会等の介護関係団体、警察、自衛隊との連携はもとより、地域企業や地域住民など地域における相互の連携を密にしていくことが必要かつ重要である。

又、在宅医療者（災害時要援護者）への対応も重要で、その対応としては各医療機関でこれら災害時要援護者を掌握し、診々、病診、病々あるいは各地域の自主防災会等と連携し対応すべきである。

その為には、医師会として姫路市災害対策本部に参画し、密接な連携をとることが重要と思われる。姫路市災害対策本部は情報の第一線基地であり、地域の情報センター的な役割を担い、災害医療には重要な一つの拠点であると認識されるためである。こういった連携の中で、お互いが情報の提供と共有を行い、救護体制の迅速な確立と対応を行なうことが可能となってくる。更に、医師会は医療機関、救護所、避難所の現状把握は勿論のこと、兵庫県医師会やJMATをはじめ各団体からの情報や救護班、ボランティアの人数の把握、それらの受け入れと配置なども考慮し、医療活動が円滑に行なわれるようコーディネーター的な立場で参画することも必要である。

（参考資料「姫路市における災害対策体制」P55 参照）

姫路市地域防災計画
(資料編)
令和5年(2023年)9月発行

編集 姫路市危機管理室
姫路市三左衛門堀西の町3番地
電話(079)223-9598
発行 姫路市防災会議