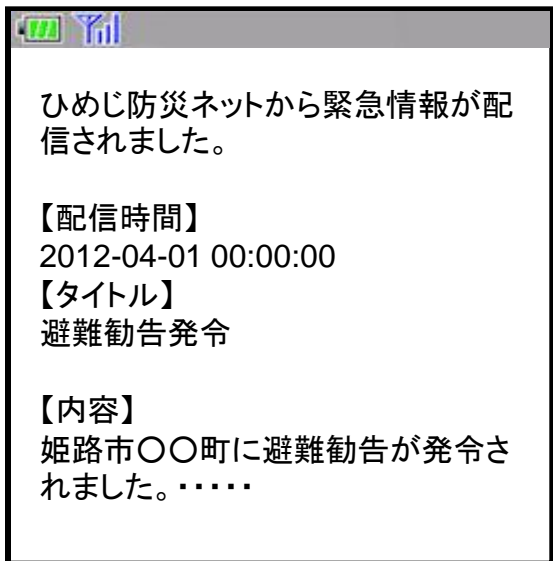
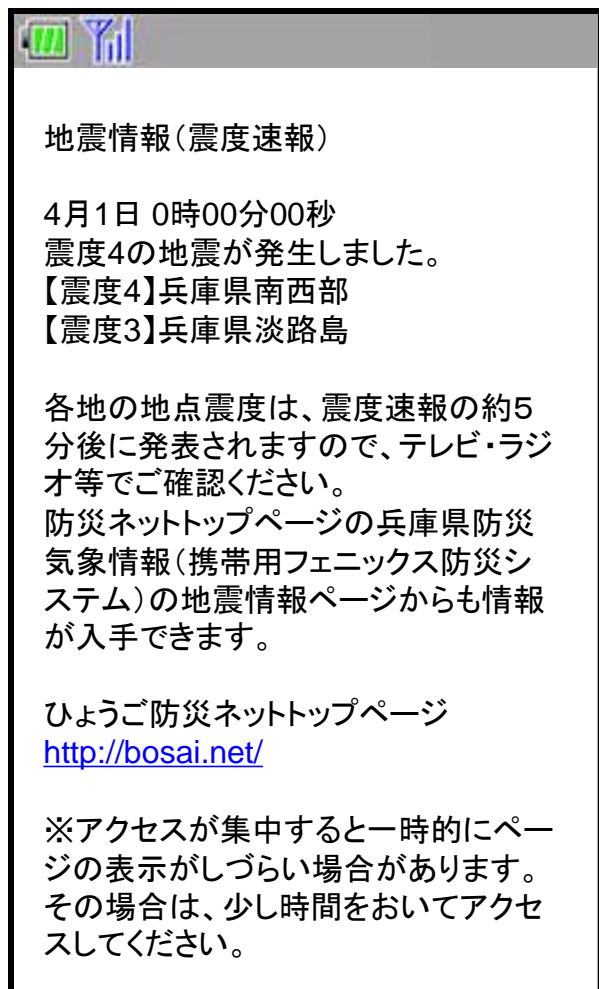


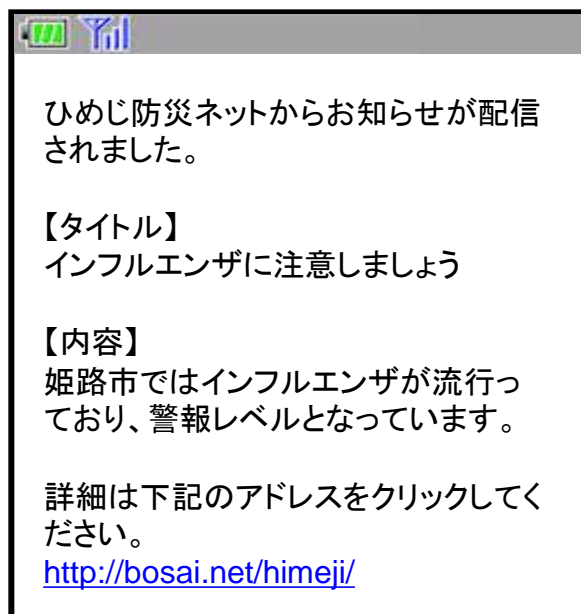
## 緊急情報メール 例



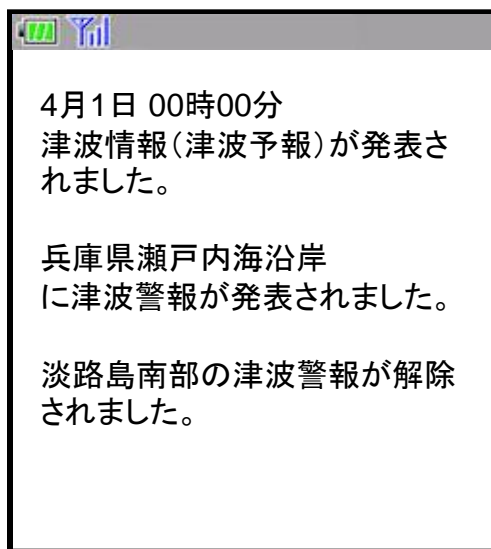
## 地震情報メール 例




## お知らせメール 例



## 津波情報メール 例






04月01日 00時00分

兵庫県の気象警報情報が発表されました。

<警報発表>  
\*印は新たに発表された警報を示します。  
姫路市:大雨\* 洪水\* 波浪\*  
明石市:大雨\* 洪水\* 波浪\*

<警報解除>  
たつの市:暴風  
相生市:暴風

以上の発表がありました。河川の増水にご注意ください。



4月1日 16時20分


市川の洪水予報の発表がありました。  
兵庫県中播磨県民局・神戸海洋気象台 共同発表

市川 はん濫注意水位に到達 水位はさらに上昇するおそれ

(主文)  
市川の砥堀水位観測所〔姫路市砥堀〕では、はん濫注意水位(レベル2)に達しました。水位はさらに上昇する見込みです。今後の洪水予報に注意して下さい。

(現況・予想)  
市川流域の流域平均雨量  
1日6時40分から3日15時40分までの9時間の現況 80ミリ  
.  
.

レベルの定義についてはこちら  
[http://bosai.net/flood\\_level.html](http://bosai.net/flood_level.html)



4月1日 00時00分

兵庫県の土砂災害警戒情報が発表されました。

【警戒対象地域】  
\*印は新たに発表された警報を示します。  
姫路市\* 相生市

【解除対象地域】  
たつの市

【警戒文】  
<概況>降り続く大雨のため、警戒対象地域では土砂災害の危険度が高まっています。<とるべき措置>崖や川の近くなど土砂災害の発生するおそれのある地区にお住まいの方は、早めの避難を心がけるとともに、市町村から発表される避難勧告などの情報に注意してください。