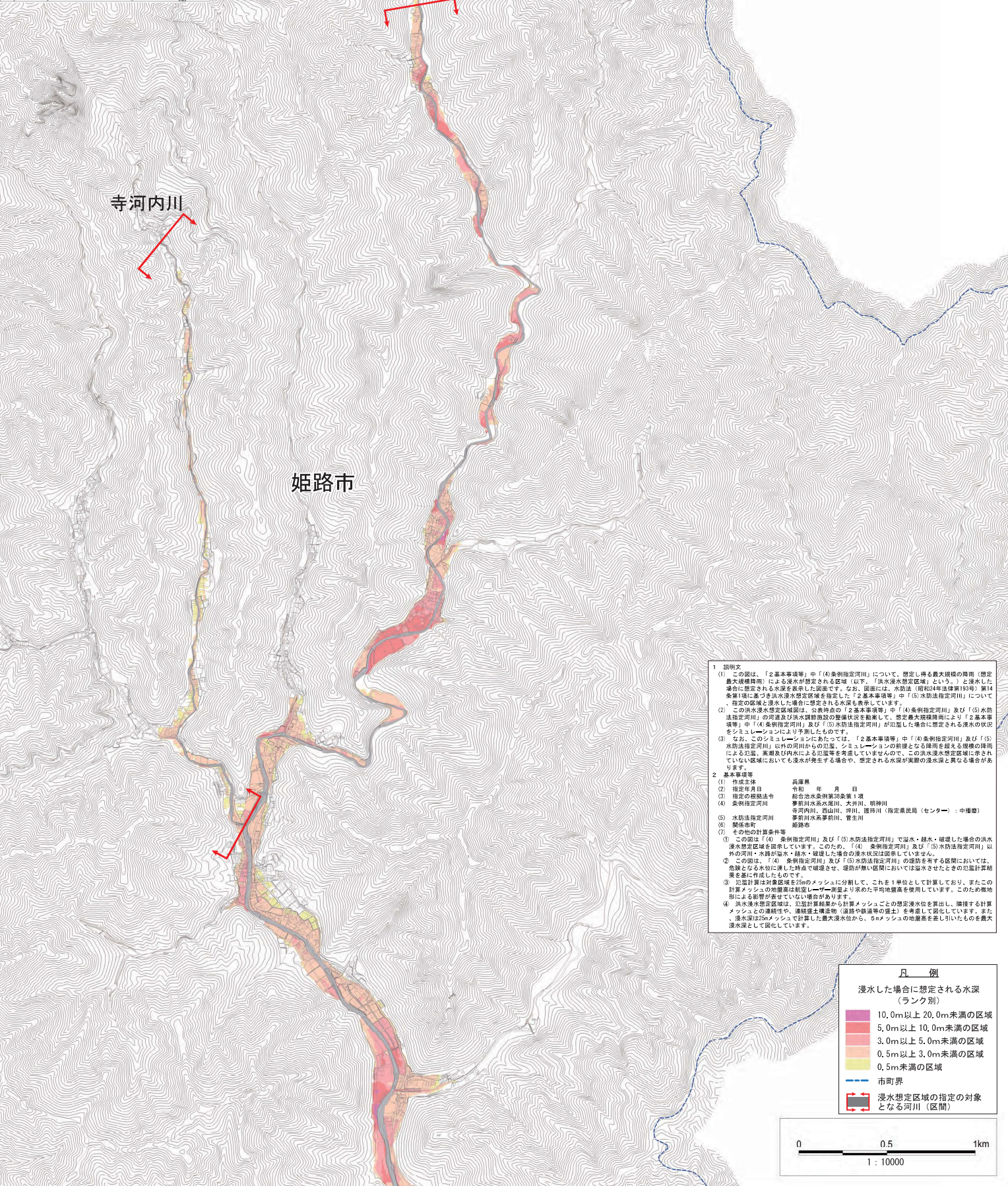
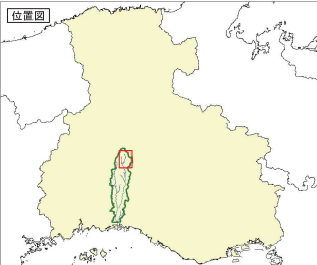
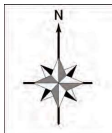


夢前川水系 洪水浸水想定区域図
想定最大規模 (6/9)



1 説明文

(1) この図は、「2基本事項等」中「(4)条例指定河川」について、想定される最大規模の降雨（想定最大規模降雨）による浸水が想定される区域（以下、「洪水浸水想定区域」という。）を浸水した場合に想定される水深を表示した図面です。なお、図面には、水防法（昭和44年法律第193号）第14条第1項に基づき洪水浸水想定区域を指定した「2基本事項等」中「(5)水防法指定河川」について指定の区域と異なる場合に想定される水深も示しています。

(2) この洪水浸水想定区域図は、公表時点の「2基本事項等」中「(4)条例指定河川」及び「(5)水防法指定河川」の河況及び洪水調節施設の整備状況を勘案して、想定最大規模降雨により「2基本事項等」中「(4)条例指定河川」及び「(5)水防法指定河川」が冠水した場合に想定される浸水の状況をシミュレーションにより予測したものです。

(3) なお、このシミュレーションにあたっては、「2基本事項等」中「(4)条例指定河川」及び「(5)水防法指定河川」以外の河川からの冠水、シミュレーションの前線となる降流域を定める規模の降雨による冠水、高潮及び内水による冠水等を考慮していませんので、この洪水浸水想定区域に示されていない区域においても浸水が発生する場合や、想定される水深が実際の浸水深と異なる場合があります。

2 基本事項等

(1) 作成主体 兵庫県

(2) 指定年月日 令和 年 月 日

(3) 指定の根拠法令 総合治水条例第30条第1項

(4) 条例指定河川 夢前川水系水堀川、大井川、明神川、寺河内川、西山川、柳川、蓮持川（指定農林局（センター）：中権郷）
夢前川水系夢前川、曹志川

(5) 水防法指定河川 姫路市

(6) 関係市町 姫路市

(7) その他の計算条件等

(1) この図は「(4) 条例指定河川」及び「(5) 水防法指定河川」で洪水・冠水・破壊した場合の洪水浸水想定区域を図示しています。このため、「(4) 条例指定河川」及び「(5) 水防法指定河川」以外の河川・水路が洪水・冠水・破壊した場合の浸水状況は図示していません。

(2) この図は、「(4) 条例指定河川」及び「(5) 水防法指定河川」の冠水発生区間においては、危険となる水位に達した時点で破壊させ、堤防が無い区間においては冠水させたときの冠水計算結果を差し作成したものです。

(3) 冠水計算は対象区域を5mのメッシュに分割して、これを1単位として計算しており、またこの計算メッシュの地盤高は航空レーザー測量より求めた平均地盤高を使用しています。このため微地形による影響が数センチない場合があります。

(4) 洪水浸水想定区域は、冠水計算結果から計算メッシュごとの想定浸水水位を算出し、隣接する計算メッシュとの連続性を、連続体土構造物（道路や鉄道の盛土）を考慮して図化しています。また、浸水深は25mメッシュで計算した最大浸水水位から、5mメッシュの地盤高を差し引いたものを最大浸水深として図化しています。


凡 例

浸水した場合に想定される水深
(ランク別)

10.0m以上 20.0m未満の区域
5.0m以上 10.0m未満の区域
3.0m以上 5.0m未満の区域
0.5m以上 3.0m未満の区域
0.5m未満の区域

市町界

洪水浸水想定区域の指定の対象となる河川（区間）



この地図は、姫路市発行の基本地形図 1/2,500 を使用しています。