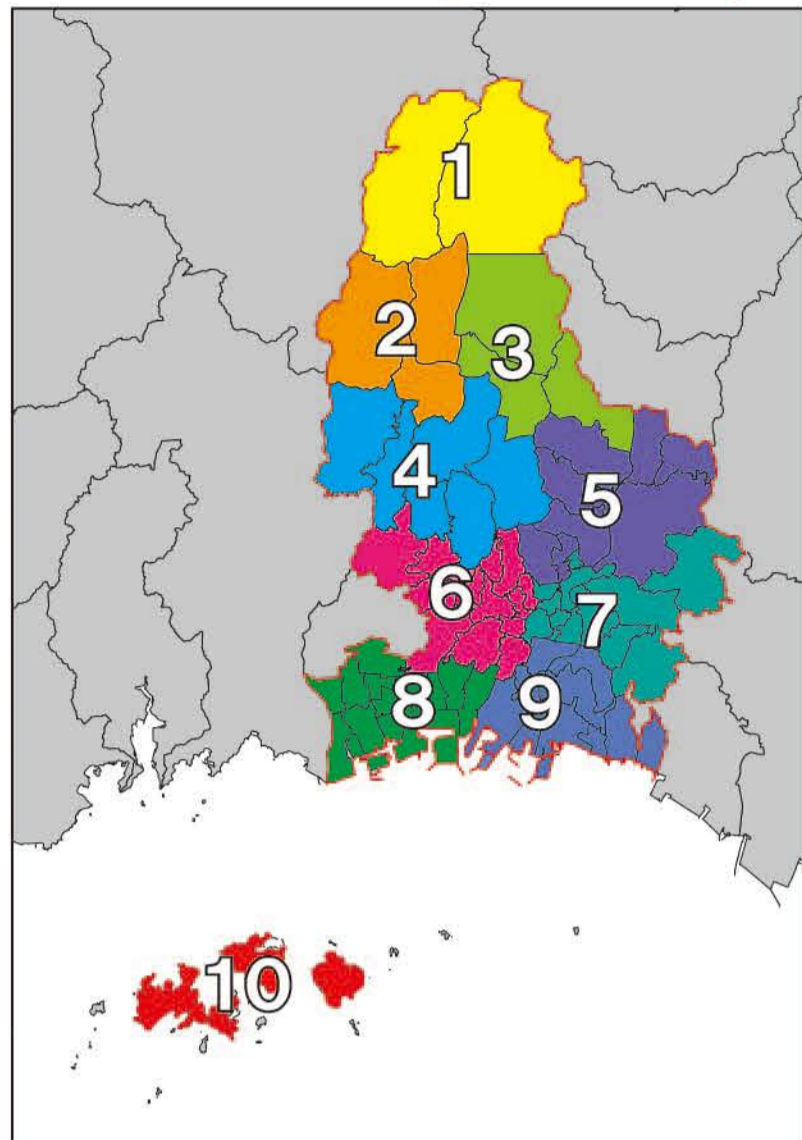


Bản đồ dự báo nguy hiểm
thảm họa lũ lụt và sạt lở đất

Bản đồ dự báo nguy cơ lũ lụt và sạt lở đất này dự đoán thiệt hại do lũ lụt và sạt lở đất gây ra và hiển thị phạm vi đó trên bản đồ. Bản đồ này có ghi thông tin về các khu vực giả định bị ngập lụt và độ sâu ngập lụt khi xảy ra lũ lụt. Bản đồ này có hiển thị các khu vực giả định bị ngập lụt trong trường hợp sông tràn do lượng mưa có quy mô lớn nhất mà tỉnh Hyogo có thể giả định (L2: Lượng mưa quy mô lớn nhất giả định = Lượng mưa có tần suất xảy ra khoảng 1.000 năm một lần). Bản đồ này còn ghi cả phạm vi khu vực gần sông có nguy cơ nhà cửa bị sụp đổ do xói mòn bờ sông và dòng lũ. Về thảm họa sạt lở đất, tỉnh Hyogo tiến hành điều tra các khu vực có nguy cơ xảy ra thảm họa sạt lở đất căn cứ theo “Luật về thúc đẩy các giải pháp phòng chống thảm họa sạt lở đất ở các khu vực phải cảnh giác về thảm họa sạt lở đất” và hiển thị các khu vực phải cảnh giác về thảm họa sạt lở đất và các khu vực phải đặc biệt cảnh giác về thảm họa sạt lở đất đã được chỉ định.



Về các ký hiệu

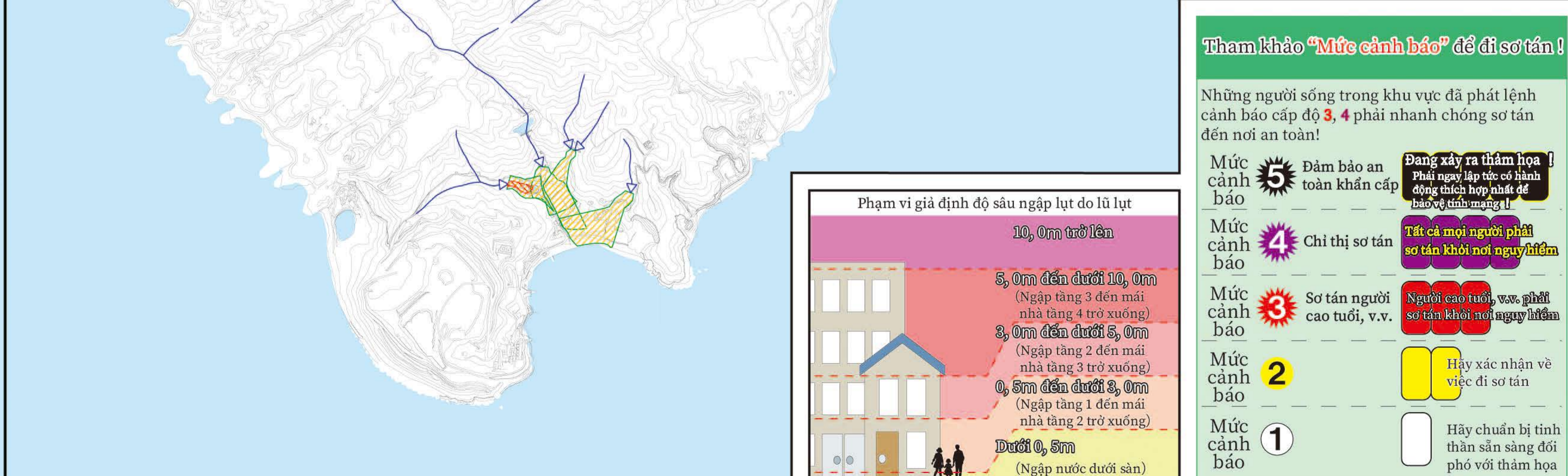
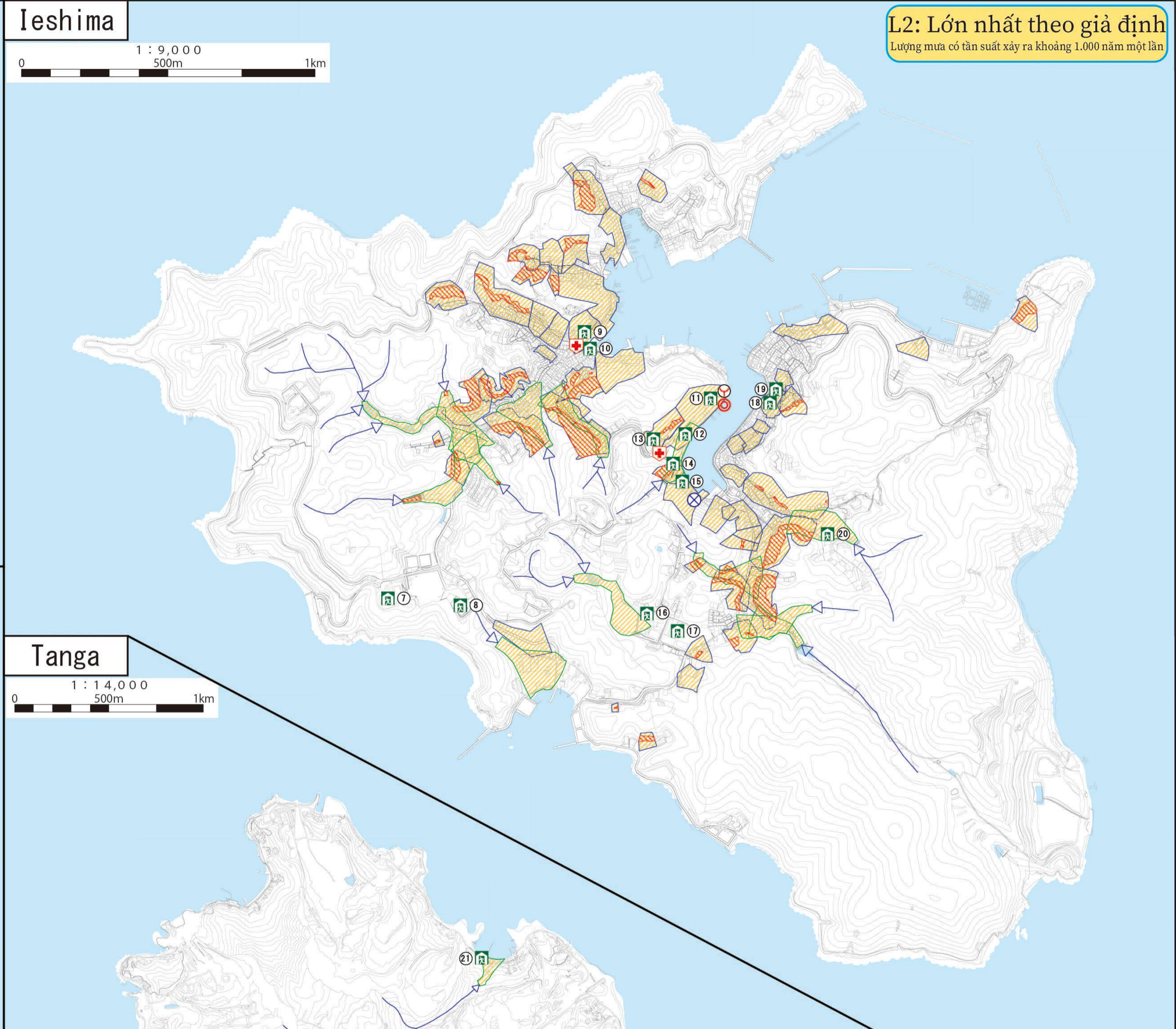
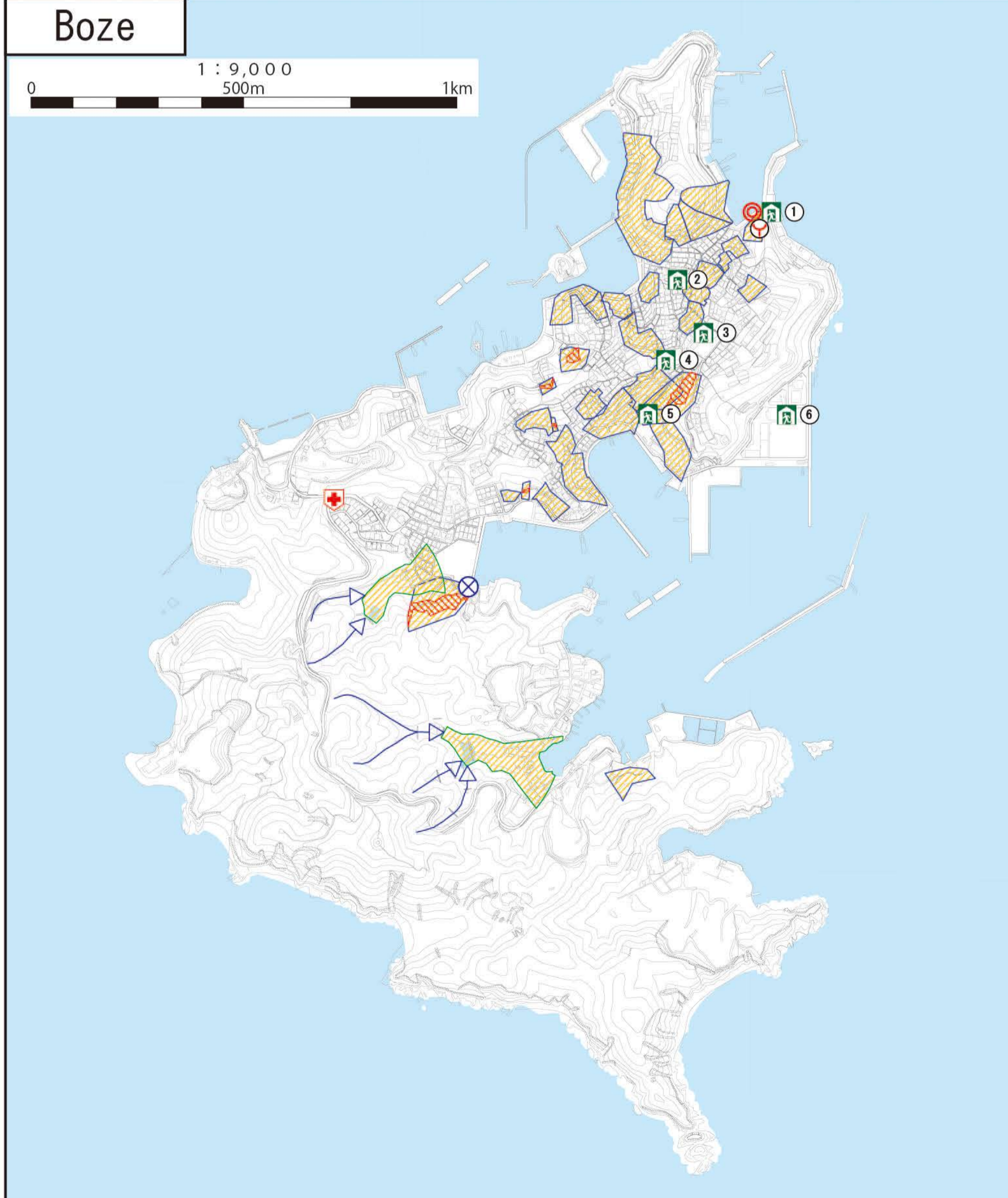
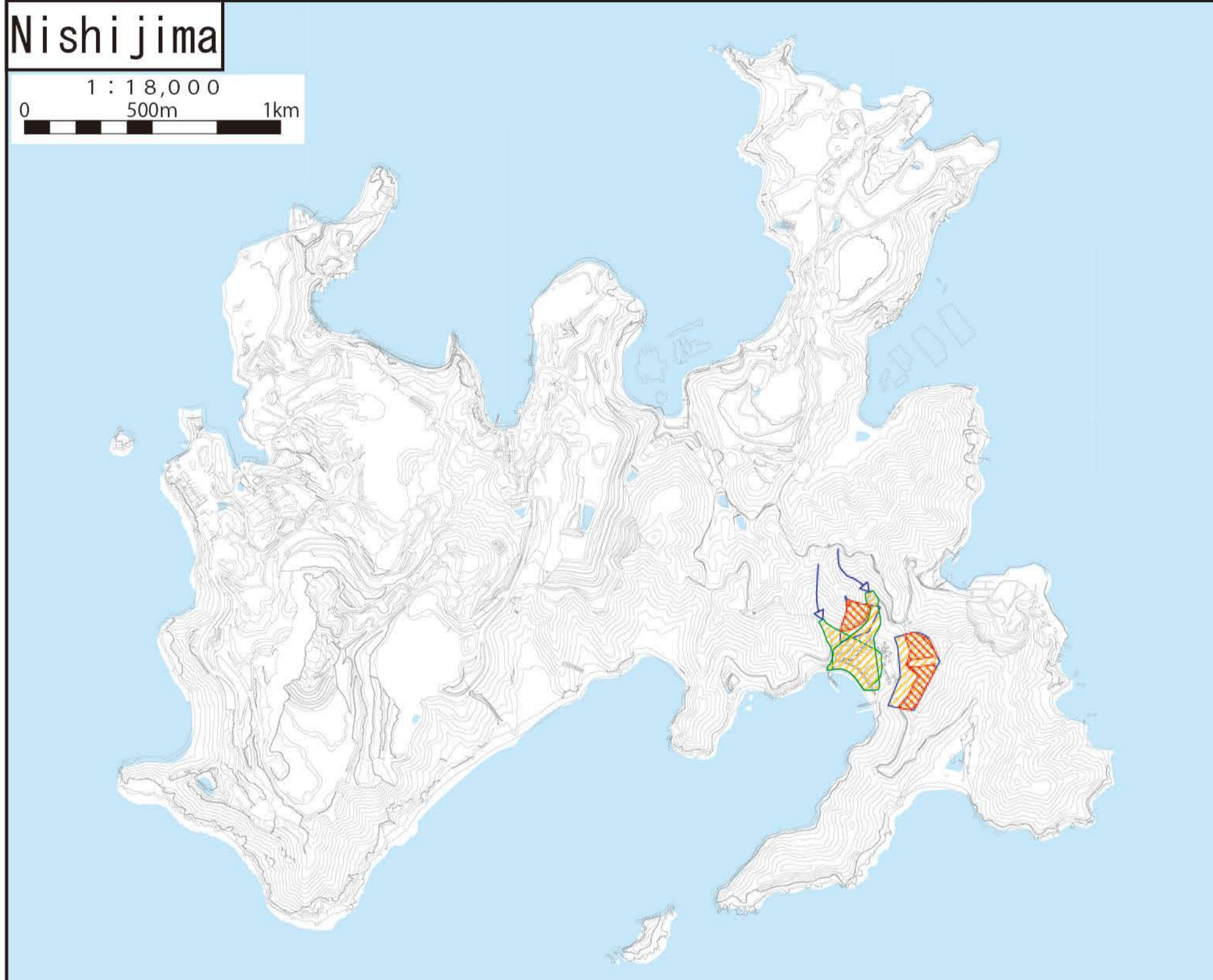
	Nơi sơ tán
	Văn phòng khu vực Trung tâm dịch vụ
	Trạm cảnh sát / Đồn cảnh sát
	Trạm cứu hỏa
	Phòng khám
	Đường trung
	Khu vực phải cảnh giác về thảm họa sạt lở đất (Sạt lở sườn dốc)
	Khu vực phải cảnh giác về thảm họa sạt lở đất (Dòng chảy cuốn theo đất đá)
	Khu vực phải cảnh giác đặc biệt về thảm họa sạt lở đất
	Dòng suối có nguy cơ tạo nên dòng chảy cuốn theo đất đá
	Các khu vực giả định bị tràn sông gây sụp đổ nhà cửa, v.v.

Về độ sâu ngập lụt

	Khu vực giả định ngập lụt từ 10,0m trở lên
	Khu vực giả định ngập lụt từ 5,0m đến dưới 10,0m
	Khu vực giả định ngập lụt từ 3,0m đến dưới 5,0m
	Khu vực giả định ngập lụt từ 0,5m đến dưới 3,0m
	Khu vực giả định ngập lụt dưới 0,5m

Số	Tên nơi sơ tán	L2	Sạt lở đất
1	Trung tâm tổng hợp Phát triển Quần đảo Ieshima	×	×
2	Hội quán Thanh niên Boze	○	○
3	Mẫu giáo Boze	○	○
4	Trường tiểu học Boze	○	○
5	Trường trung học cơ sở Boze	○	△体
6	Trung tâm thể thao Boze	○	○
7	Trung tâm Hải dương Ieshima B&G	○	○
8	Trung tâm phúc lợi người già Iejima	○	○
9	Trung tâm tổng hợp phường Maura	○	○
10	Trung tâm cộng đồng phường Maura	○	○
11	Nhà văn hóa công cộng Iejima	○	○
12	Trường tiểu học Ieshima	○	△校
13	Mẫu giáo Ieshima	×	×
14	Trung tâm Dịch vụ Phúc lợi Bảo vệ sức khỏe Ieshima	×	×
15	Phòng chống thiên tai Miya	○	○
16	Trường trung học phổ thông Ieshima	○	△体
17	Trường trung học cơ sở Ieshima	○	○
18	Trung tâm cộng đồng phường Miya	○	○
19	Trung tâm tổng hợp phường Miya	○	○
20	Ieshima-Miya Rojin-no-Ie	○	○
21	Ieshima-Tanga Rojin-no-Ie	×	×

○: Có thể sử dụng X: Không thể sử dụng △: Không thể sử dụng một phần
 △3: Có thể sử dụng từ tầng 3 trở lên
 △体: Chỉ được sử dụng phòng thể thao
 △校: Chỉ được sử dụng dãy phòng học
 ×: Nơi sơ tán được sử dụng có thể thay đổi tùy thuộc vào quy mô của thảm họa được giả định



L2: Lớn nhất theo giả định
Lượng mưa có tần suất xảy ra khoảng 1.000 năm một lần



Tham khảo “Mức cảnh báo” để đi sơ tán!

Những người sống trong khu vực đã phát lệnh cảnh báo cấp độ 3, 4 phải nhanh chóng sơ tán đến nơi an toàn!

Mức cảnh báo 4	Đảm bảo an toàn khẩn cấp	Đang xảy ra thảm họa! Phải ngay lập tức có hành động thích hợp nhất để bảo vệ tính mạng!
Mức cảnh báo 3	Chỉ thị sơ tán	Tất cả mọi người phải sơ tán khỏi nơi nguy hiểm!
Mức cảnh báo 2	Sơ tán người cao tuổi, v.v.	Người cao tuổi, v.v. phải sơ tán khỏi nơi nguy hiểm!
Mức cảnh báo 1		Hãy xác nhận về việc đi sơ tán

Mức cảnh báo 1: Hãy chuẩn bị tinh thần sẵn sàng đối phó với thảm họa