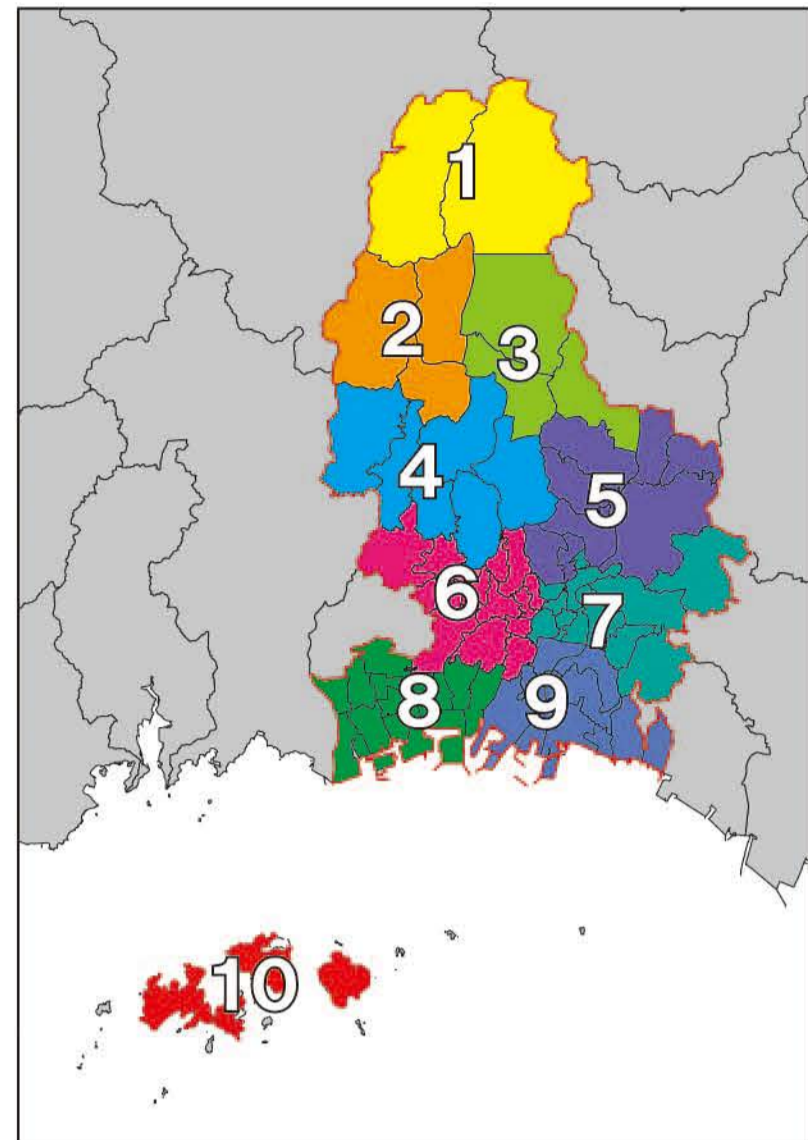


姫路市 洪水・土砂災害 ハザードマップ 広域版 10

この洪水・土砂災害ハザードマップは、洪水・土砂災害による被害を予測し、その範囲を地図に示したものです。
 洪水については、浸水が想定される区域とその水深の情報を記載しています。兵庫県が想定し得る最大規模の降雨（L2：想定最大規模降雨＝概ね1,000年に1回程度起こる降雨）により河川が氾濫した場合の浸水想定区域を表示しています。河川付近では、河岸侵食や氾濫流によって家屋が倒壊する恐れのある範囲も記載しています。
 土砂災害については、兵庫県が「土砂災害警戒区域等における土砂災害防止対策の推進に関する法律」に基づき、土砂災害のおそれのある区域を調査し、指定した土砂災害警戒区域及び土砂災害特別警戒区域を表示しています。



記号について

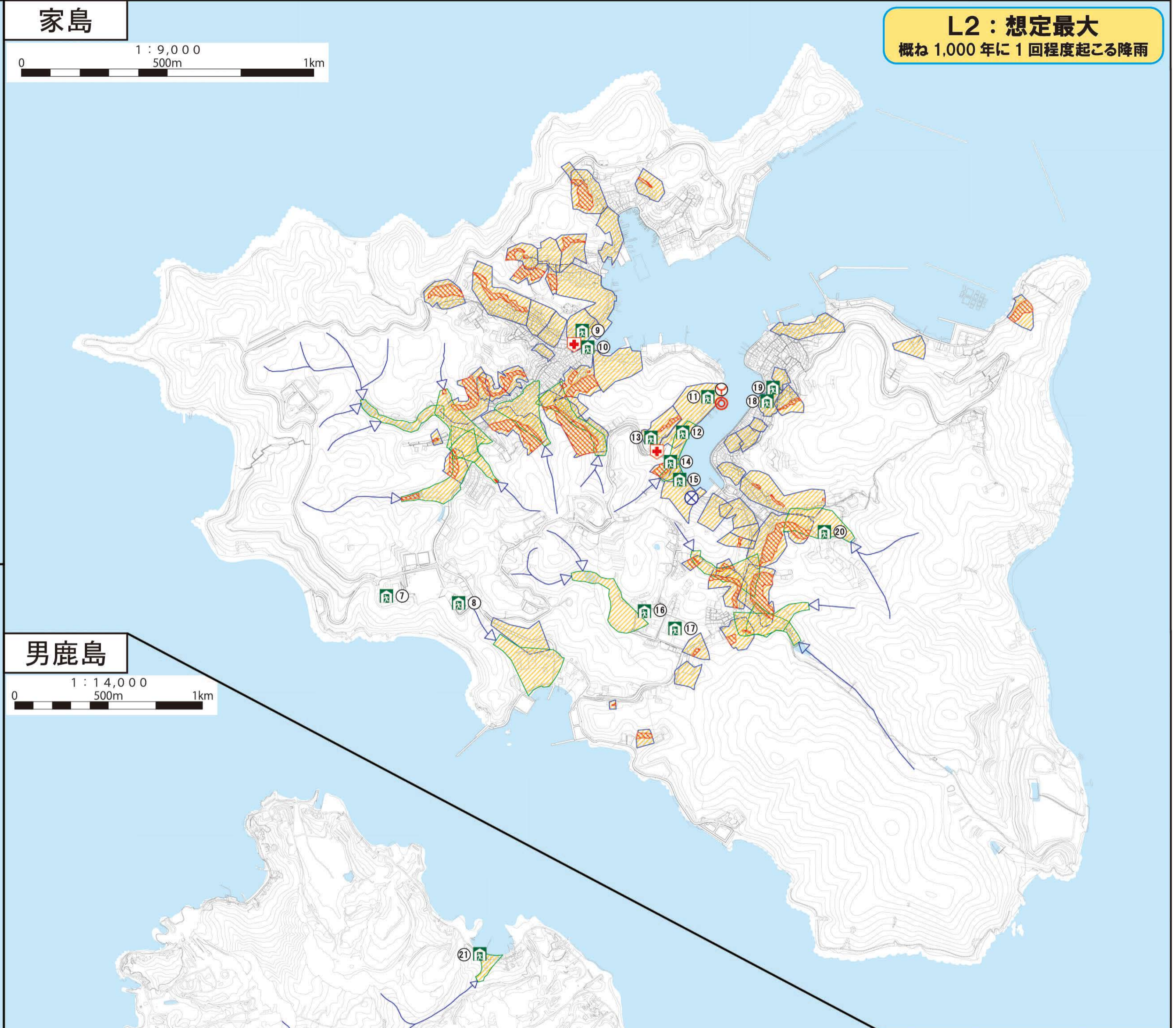
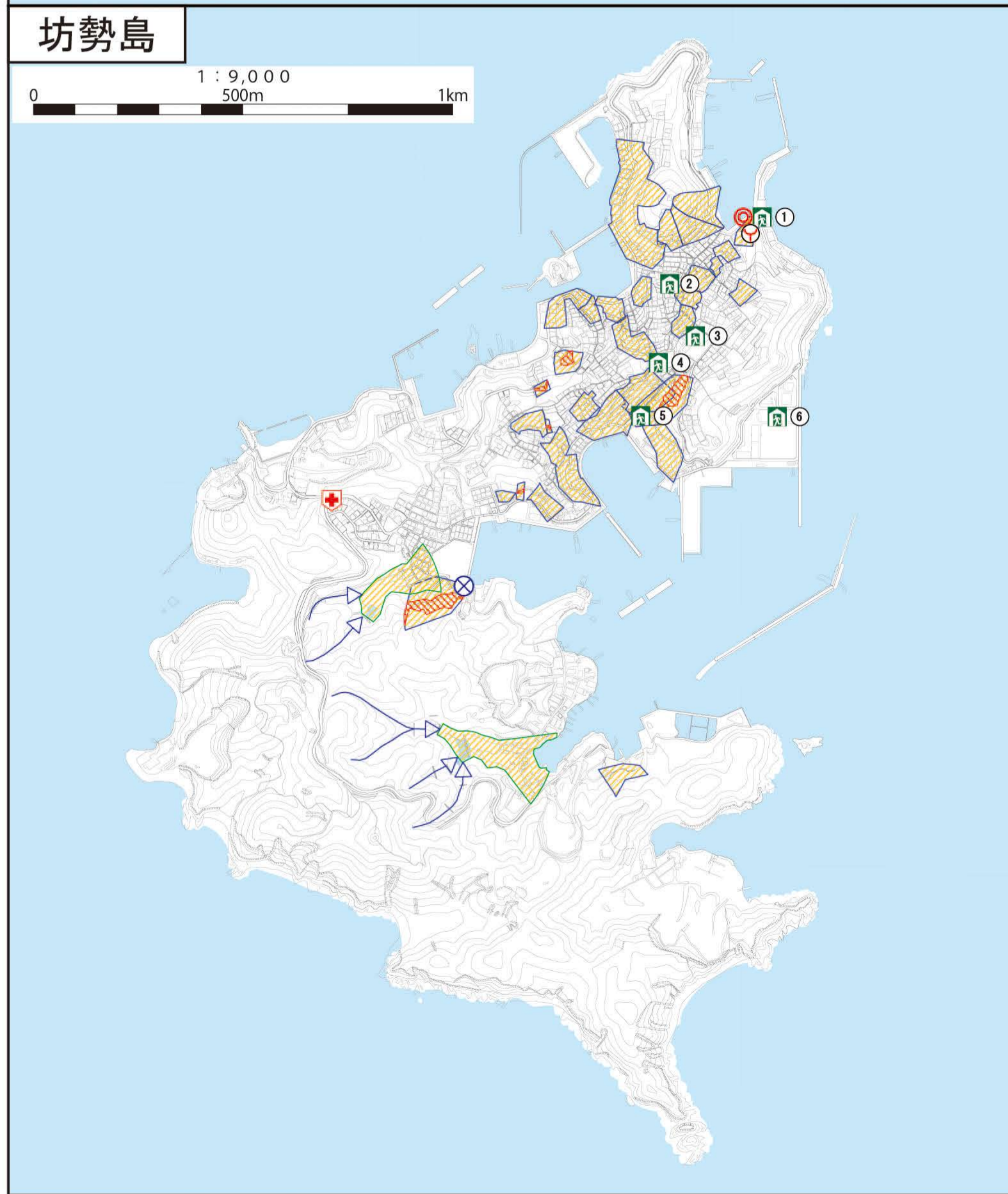
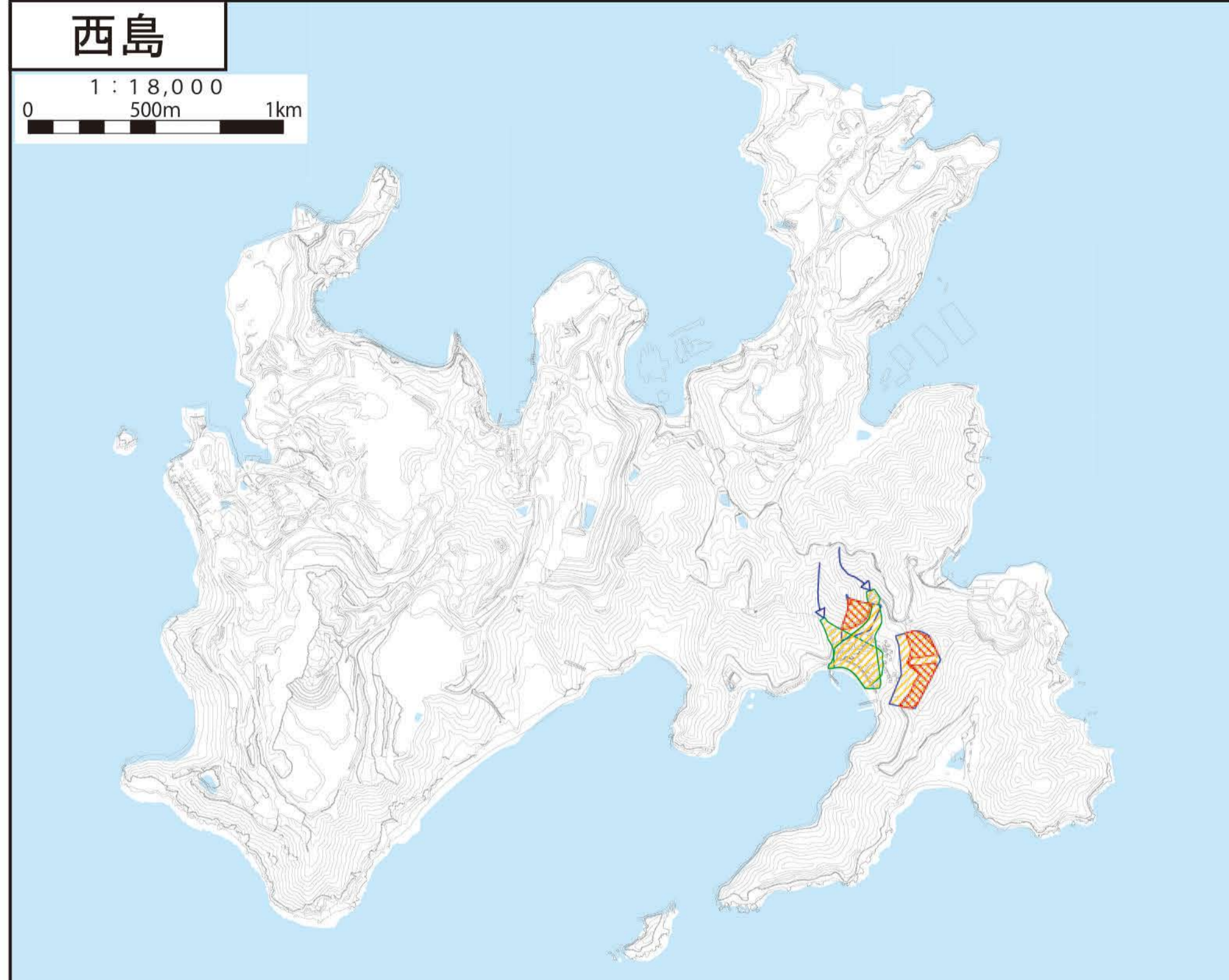
	避難所
	地域事務所・サービスセンター
	交番・駐在所
	消防出張所
	診療所
	アンダーパス
	土砂災害警戒区域（急傾斜地の崩壊）
	土砂災害警戒区域（土石流）
	土砂災害特別警戒区域
	土石流危険渓流
	家屋倒壊等氾濫想定区域

浸水深について

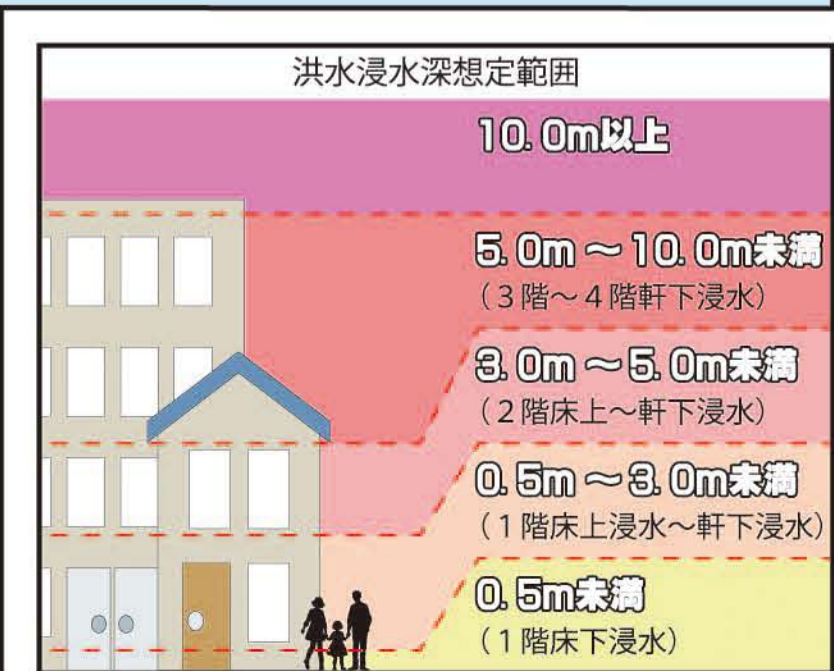
	10.0m以上の浸水が想定される区域
	5.0m～10.0m未満の浸水が想定される区域
	3.0m～5.0m未満の浸水が想定される区域
	0.5m～3.0m未満の浸水が想定される区域
	0.5m未満の浸水が想定される区域

番号	避難所名	L2	土砂災
1	家島群島開発総合センター	×	×
2	坊勢青年会館	○	○
3	坊勢幼稚園	○	○
4	坊勢小学校	○	○
5	坊勢中学校	○	△体
6	坊勢スポーツセンター	○	○
7	家島B&G海洋センター	○	○
8	家島老人福祉センター	○	○
9	真浦区民総合センター	○	○
10	真浦区民会館	○	○
11	家島公民館	○	○
12	家島小学校	○	△校
13	家島幼稚園	×	×
14	家島保健福祉サービスセンター	×	×
15	宮防災会館	○	○
16	家島高校	○	△体
17	家島中学校	○	○
18	宮区民会館	○	○
19	宮区民総合センター	○	○
20	家島宮老人の家	○	○
21	家島男鹿老人の家	×	×

○：利用可能 ×：利用不可 △：一部利用不可
 △3：3階以上使用可能
 △体：体育館のみ使用可能 △校：校舎のみ使用可能
 ※想定される災害の規模で使用できる避難所は変わります。



L2：想定最大
 概ね1,000年に1回程度起こる降雨



「警戒レベル」を参考に避難をしましょう！！

警戒レベル3、4が発令された地域にお住まいの方は、すみやかに安全な場所に避難しましょう！

警戒レベル5 緊急安全確保	災害発生中！ ただちに命を守る意書の行動を！
警戒レベル4 避難指示	危険な場所から 全員避難！
警戒レベル3 高齢者等避難	危険な場所から 高齢者等は避難！
警戒レベル2	避難行動の確認をしましょう。
警戒レベル1	災害への心構えをしましょう。