

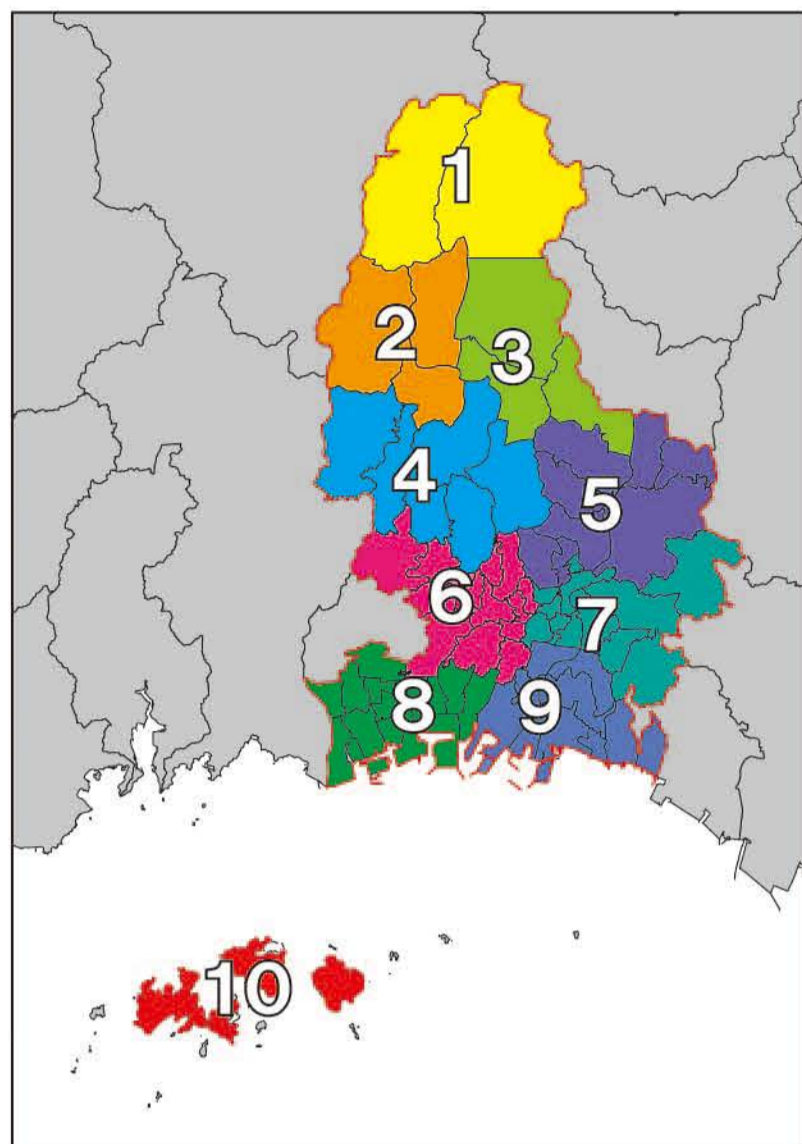
这张洪水及泥沙灾害地图预测了洪水及泥沙灾害可能造成的破坏，并在地图上标示了受影响范围。

关于洪水，地图中记载了可能的淹没区域及其水深信息。

图中所示的是设想中兵库县可能遭遇的最大规模降雨（L2：设想最大降雨 = 大约为千年一遇的降雨）导致河流泛滥时的设想浸水区域。

在河流附近，还记载了河岸侵蚀和泛滥湍流可能导致的房屋倒塌范围。

关于泥沙灾害，兵库县根据《关于在泥沙灾害警戒区域等处推进泥沙灾害预防对策的法律》，调查了泥沙灾害的风险区域并标示了指定的泥沙灾害警戒区域和泥沙灾害特别警戒区域。



关于符号

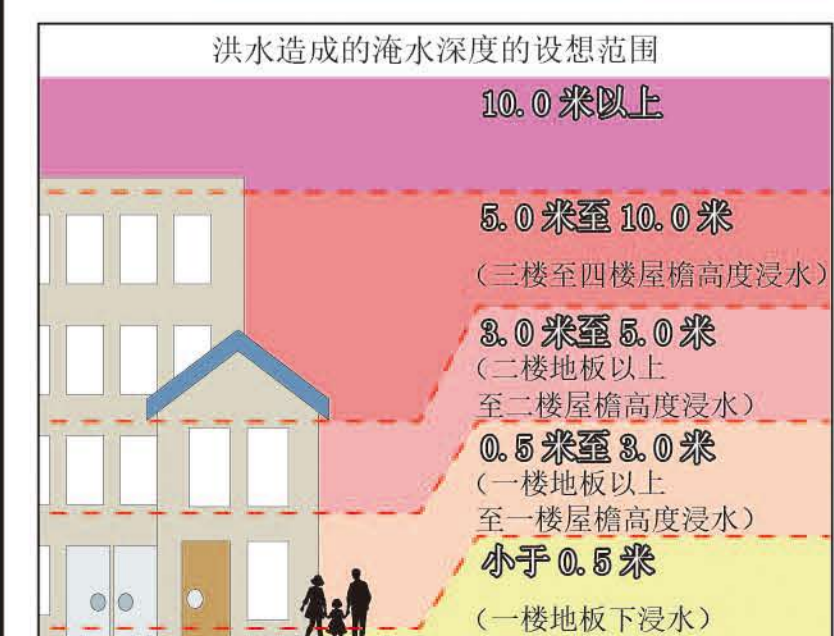
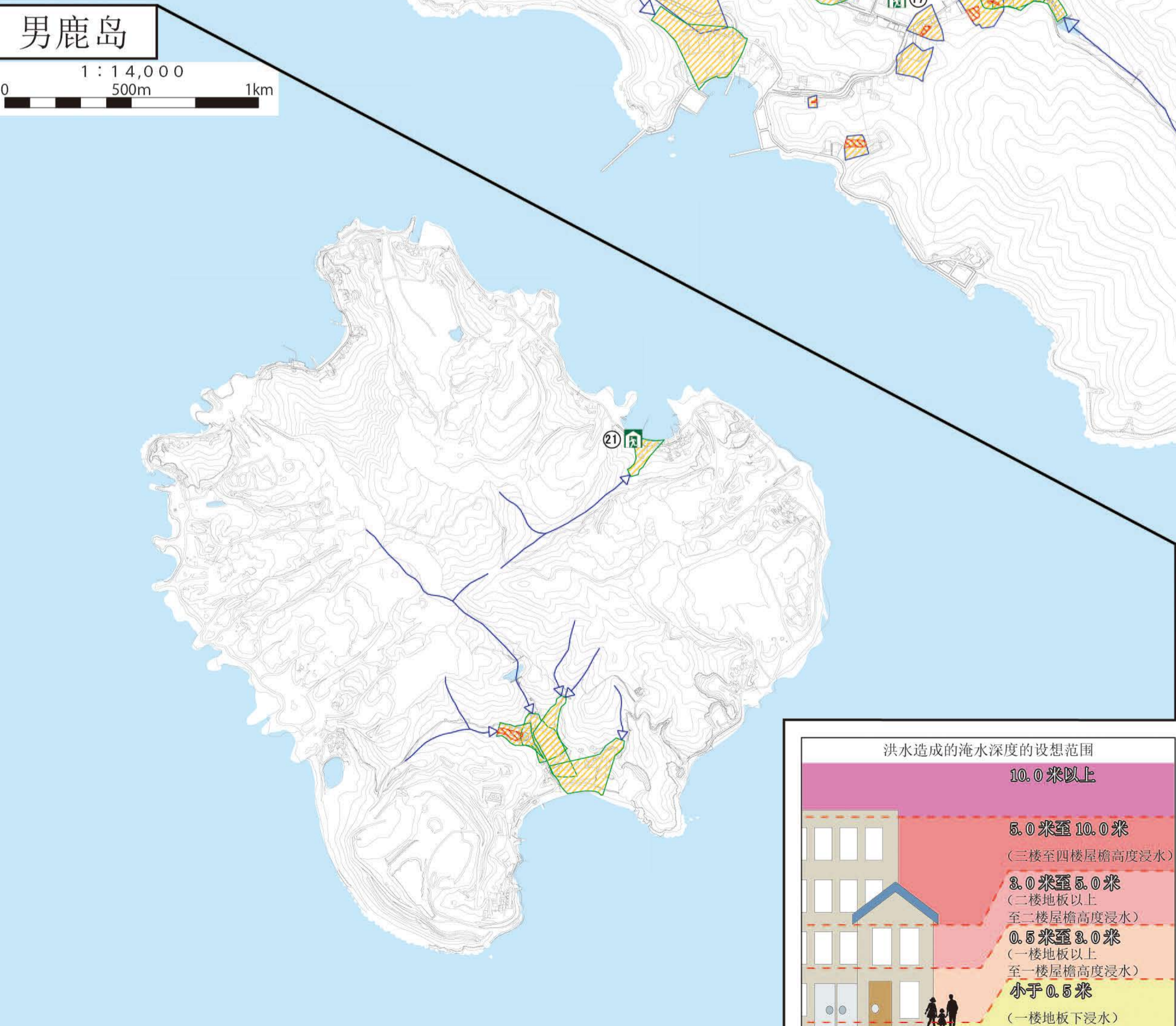
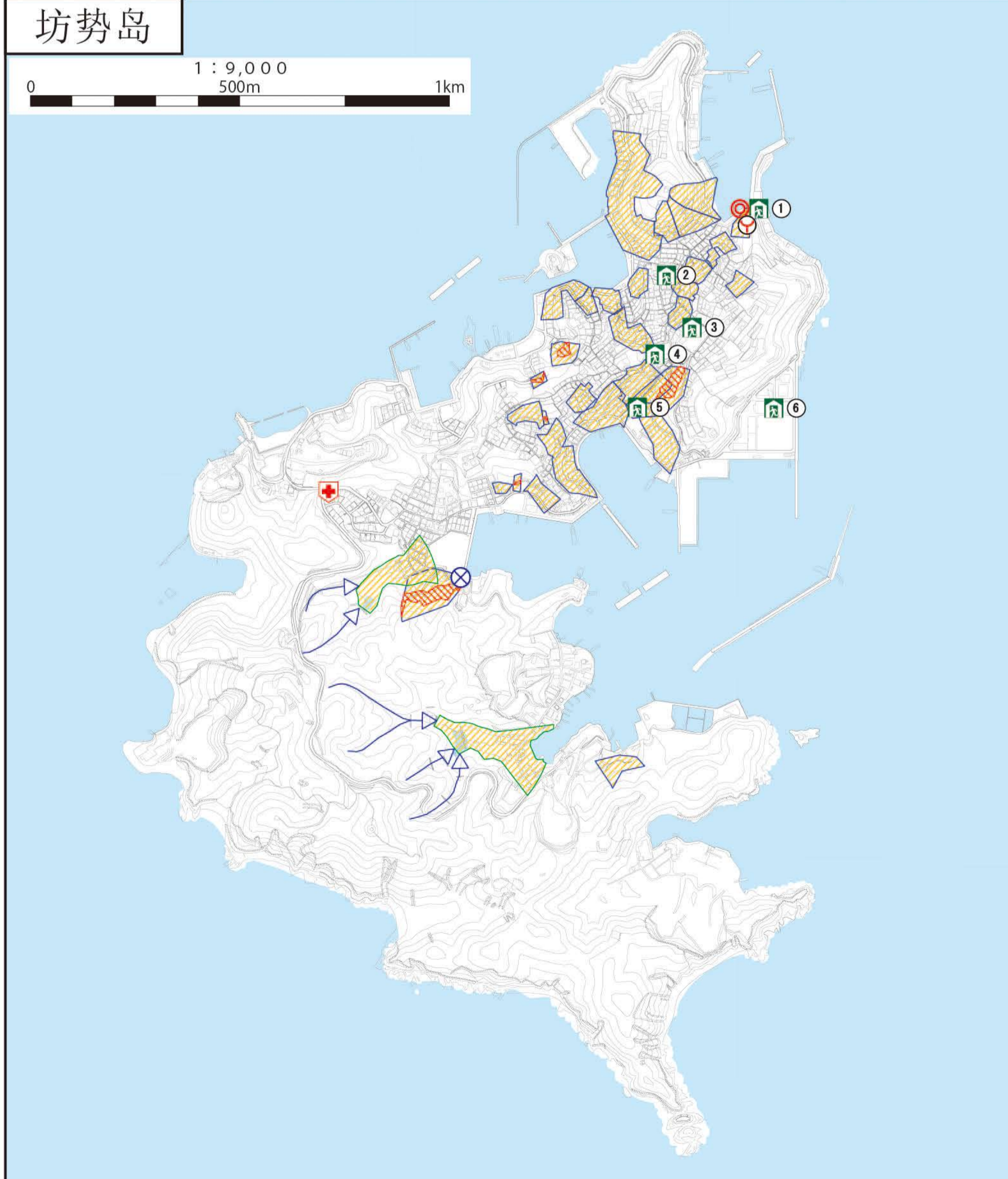
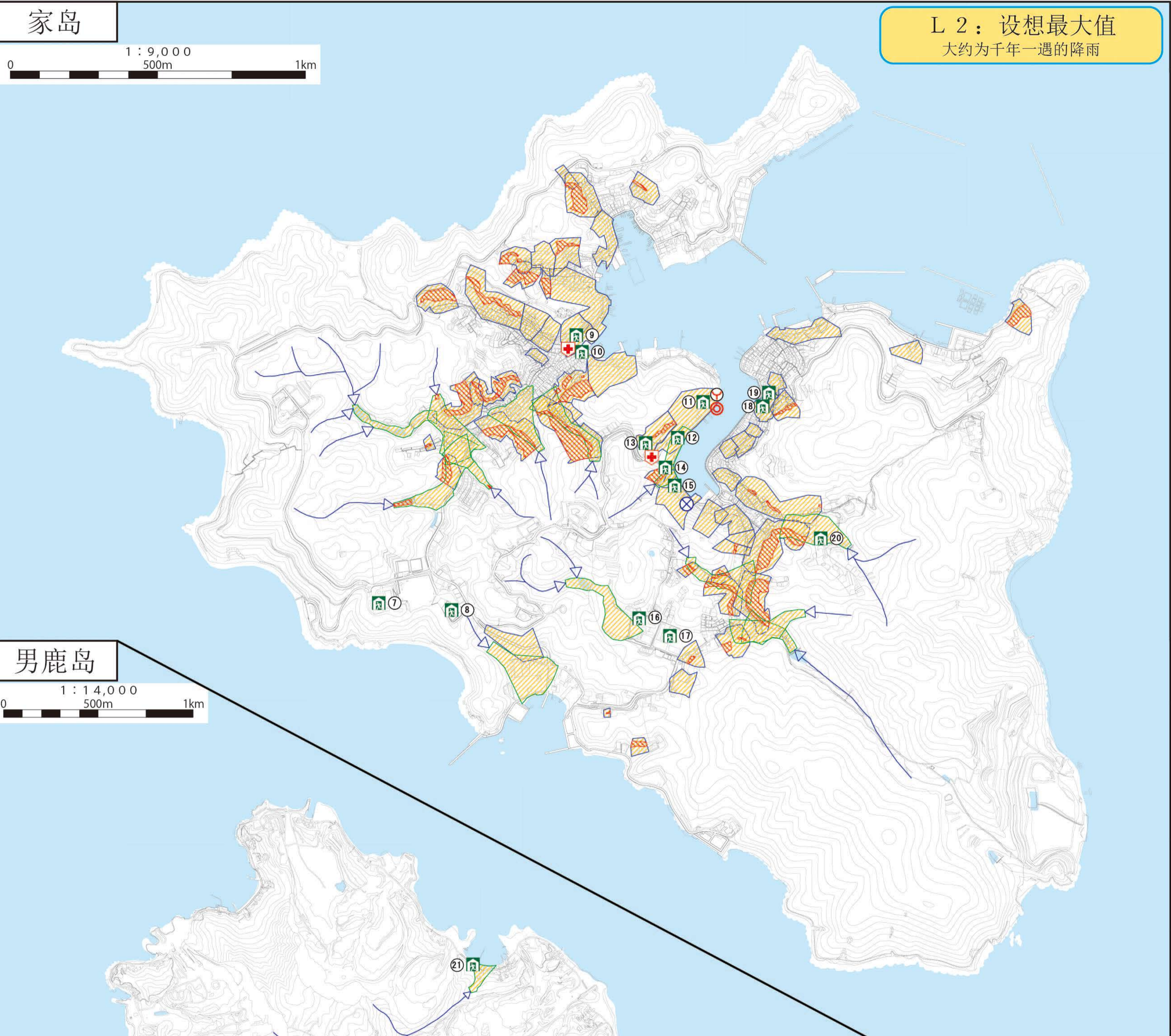
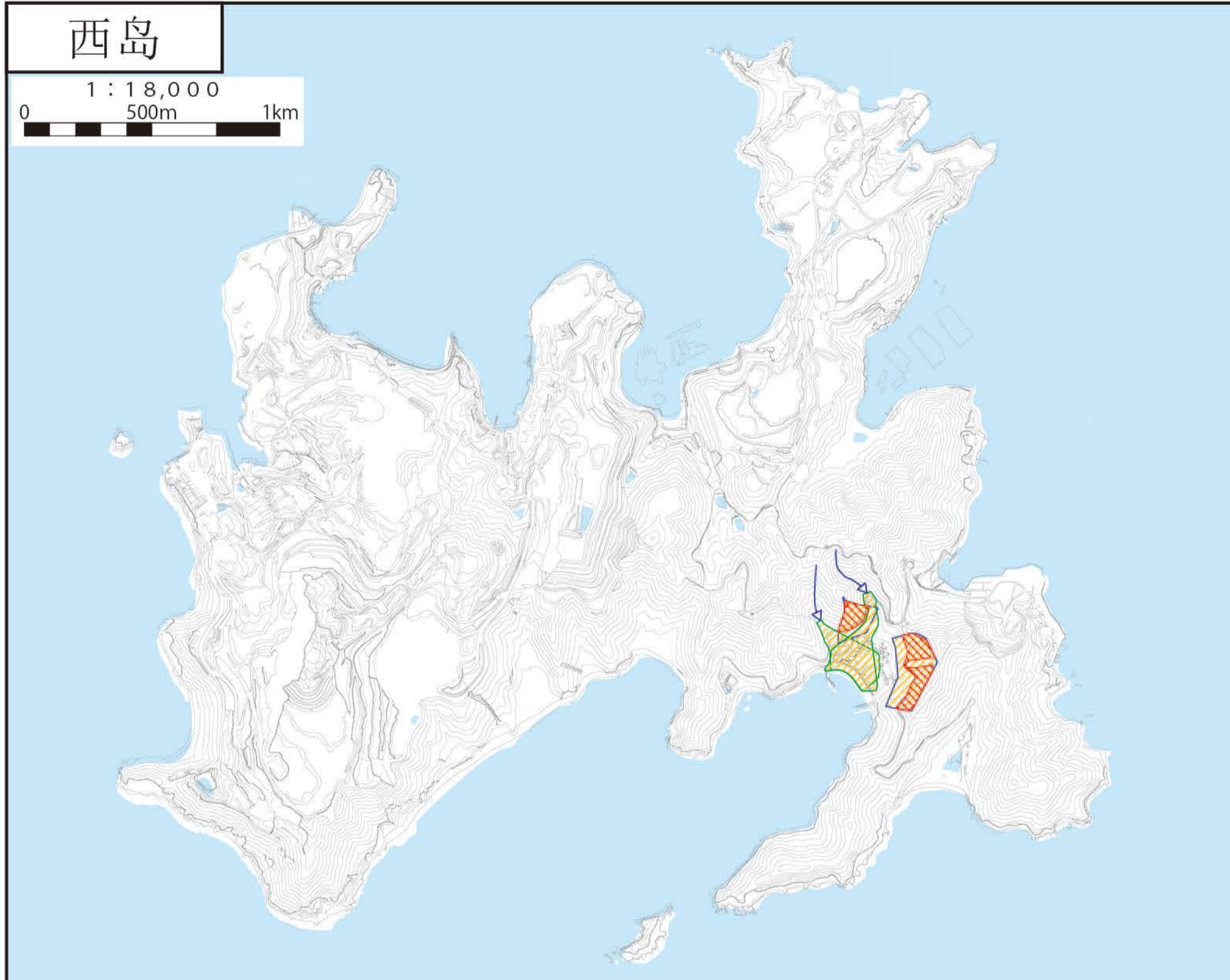
	避难所
	地区办事处·服务中心
	岗亭·派出所
	消防分局
	诊所
	地下通道
	泥沙灾害警戒区域(陡坡滑坡)
	泥沙灾害警戒区域(泥石流)
	泥沙灾害特别警戒区域
	泥石流危险溪流
	可引起房屋倒塌等危险的设想泛滥区域

关于淹水深度

	设想淹水深度会超过 10.0 米的区域
	设想淹水深度为 5.0 米至 10.0 米的区域
	设想淹水深度为 3.0 米至 5.0 米的区域
	设想淹水深度为 0.5 米至 3.0 米的区域
	设想淹水深度小于 0.5 米的区域

序号	避难所名称	L2	泥沙灾害
1	家岛群岛开发综合中心	×	×
2	坊势青年会馆	○	○
3	坊势幼儿园	○	○
4	坊势小学	○	○
5	坊势初中	○	△体
6	坊势运动中心	○	○
7	家岛 B&G 海洋中心	○	○
8	家岛老人福利中心	○	○
9	真浦区民综合中心	○	○
10	真浦区民会馆	○	○
11	家岛市民馆	○	○
12	家岛小学	○	△校
13	家岛幼儿园	×	×
14	家岛保健福利服务中心	×	×
15	宫防灾会馆	○	○
16	家岛高级中学	○	△体
17	家岛初中	○	○
18	宫区民会馆	○	○
19	宫区民综合中心的居民	○	○
20	家岛宫老人之家	○	○
21	家岛男鹿老人之家	×	×

○：可用 ×：不可用 △：部分不可用
 △3：三层以上部分可用
 △体：仅体育馆可用 △校：仅校舍可用
 ※可供使用的避难所因设想的灾害规模而异



请参考“警戒级别”进行避难！

当居住地发布的警戒等级为 3、4 时，当地居民请尽快移动到安全地点进行避难。

警戒级别 4	应急安全保障	正在发生灾难！立即采取能够保障生命安全的最佳行为！
警戒级别 3	避难命令	从危险地点全体避难！
警戒级别 2	老年人等避难	从危险地点老年人等避难！
警戒级别 1	2	请确认好避难行为
警戒级别 1	1	请做好抗灾准备