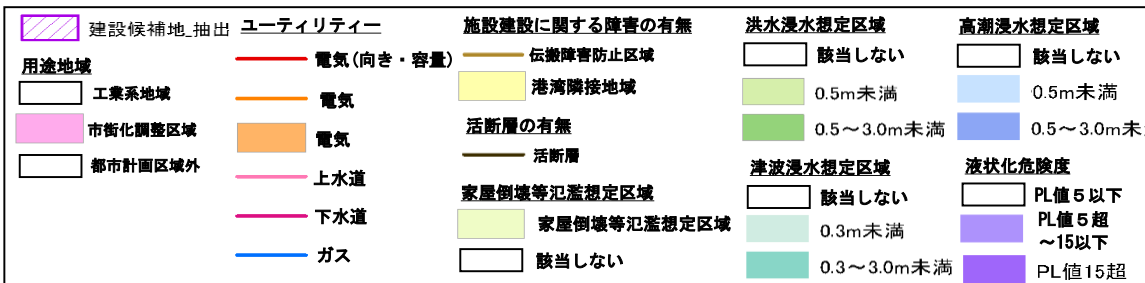
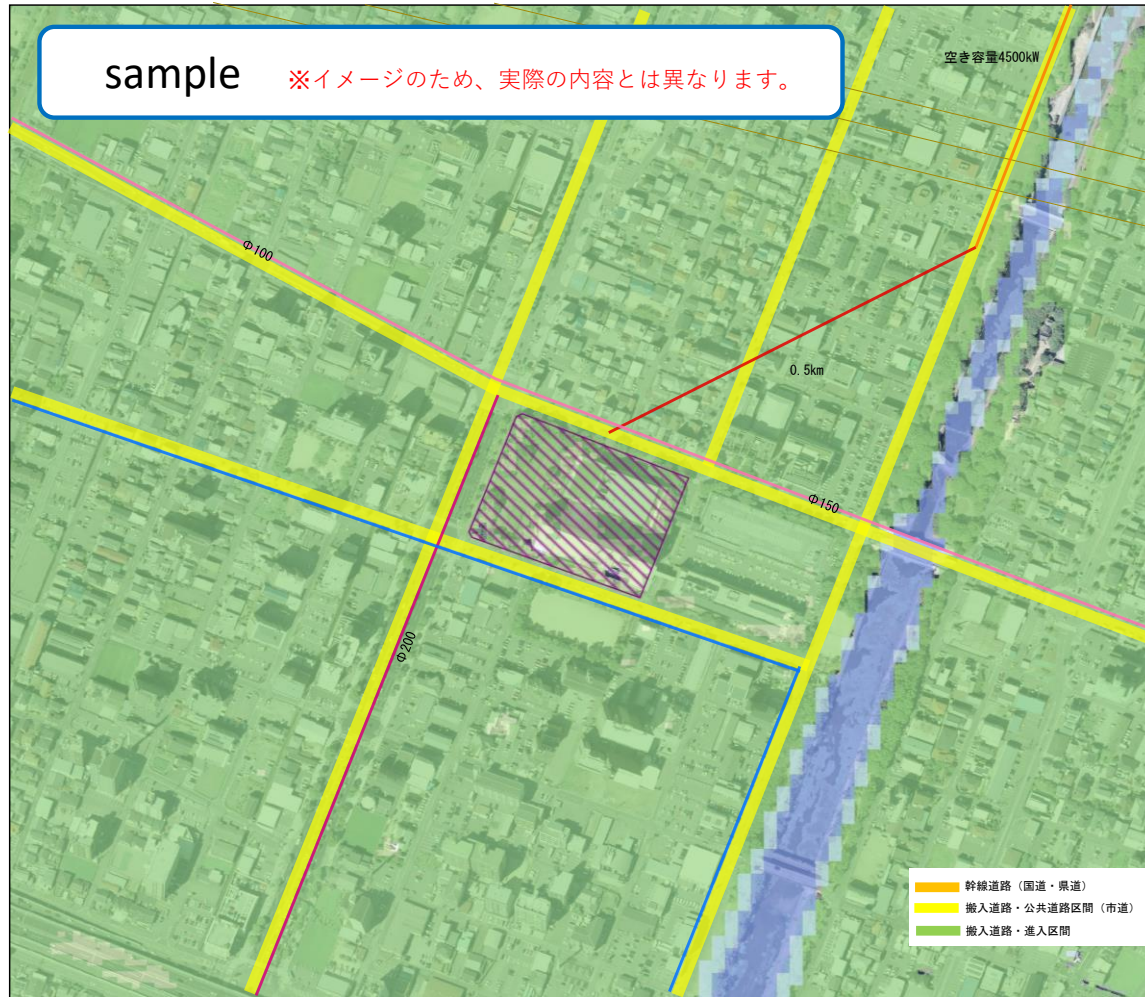








候補地①～⑫



項目		結果
立地条件の視点	① 用途地域	準工業地域 <small>※サンプル資料作成上、準工業地域と仮定し作成しています(当該地は、本来であれば商業地域であり、立地不適地と評価されます)</small>
	② 現況における土地利用状況	市役所本庁舎
	③ 市の将来的な利用計画や国・県の将来的な利用の見込みの有無	市役所本庁舎として今後も利用されることが見込まれる
	④ ユーティリティー(電気、上水道、下水道、ガス)の接続可能性	電気:○ 上水道:○ 下水道:○ ガス:○
	⑤ 搬入道路の整備の必要性	整備不要
	⑥ 施設建設に関する障害の有無	なし
	⑦ 人口重心からの距離	10km未満
防災の視点	⑧ 活断層の有無	なし(約8.5km)
	⑨ 家屋倒壊等氾濫想定区域	なし
	⑩ 洪水浸水想定区域	0.5～3.0m未満
	⑪ 津波浸水想定区域	なし
	⑫ 高潮浸水想定区域	なし
	⑬ 液状化危険度	5以下

候補地①～⑫

項目	①用途地域	②現況における土地利用	③市の将来的な利用計画や国・県の将来的な利用の見込みの有無	④ユーティリティー(電気、上水道、下水道、ガス)の接続可能性	⑤搬入道路の整備の必要性	⑥施設建設に関する障害の有無	⑦人口重心からの距離
確認結果	 <ul style="list-style-type: none"> 工業地域 工業専用地域 準工業地域 市街化調整区域 都市計画区域外 準工業地域 	市役所本庁舎として利用されている	市役所本庁舎として今後も利用されることが見込まれる	電気：最寄りの特別高圧電線空き容量有り 上水：給水認可区域内 下水：公共下水道事業計画区域内 ガス：一般ガス導管事業の供給区域内	整備不要	建設（鉄塔）：なし 建設（線路）：なし 建設（高架）：なし 建設（廃掃法）：なし 配置（伝搬）：なし 配置（港湾）：なし 配置（市境）：なし	10km未満

項目	⑧活断層の有無	⑨家屋倒壊等氾濫想定区域	⑩洪水浸水想定区域	⑪津波浸水想定区域	⑫高潮浸水想定区域	⑬液状化危険度
確認結果	なし (活断層までの距離：約8.5km)	 <ul style="list-style-type: none"> 該当しない 家屋倒壊等氾濫想定区域 <p style="text-align: center;">該当しない</p>	 <ul style="list-style-type: none"> 該当しない 0.5m未満 0.5～3.0m未満 <p style="text-align: center;">0.5～3.0m未満</p>	 <ul style="list-style-type: none"> 該当しない 0.3m未満 0.3～3.0m未満 <p style="text-align: center;">該当しない</p>	 <ul style="list-style-type: none"> 該当しない 0.5m未満 0.5～3.0m未満 <p style="text-align: center;">該当しない</p>	 <ul style="list-style-type: none"> PL値5以下 PL値5超～15以下 PL値15超 <p style="text-align: center;">PL値5以下</p>

※イメージのため、実際の内容とは異なります。