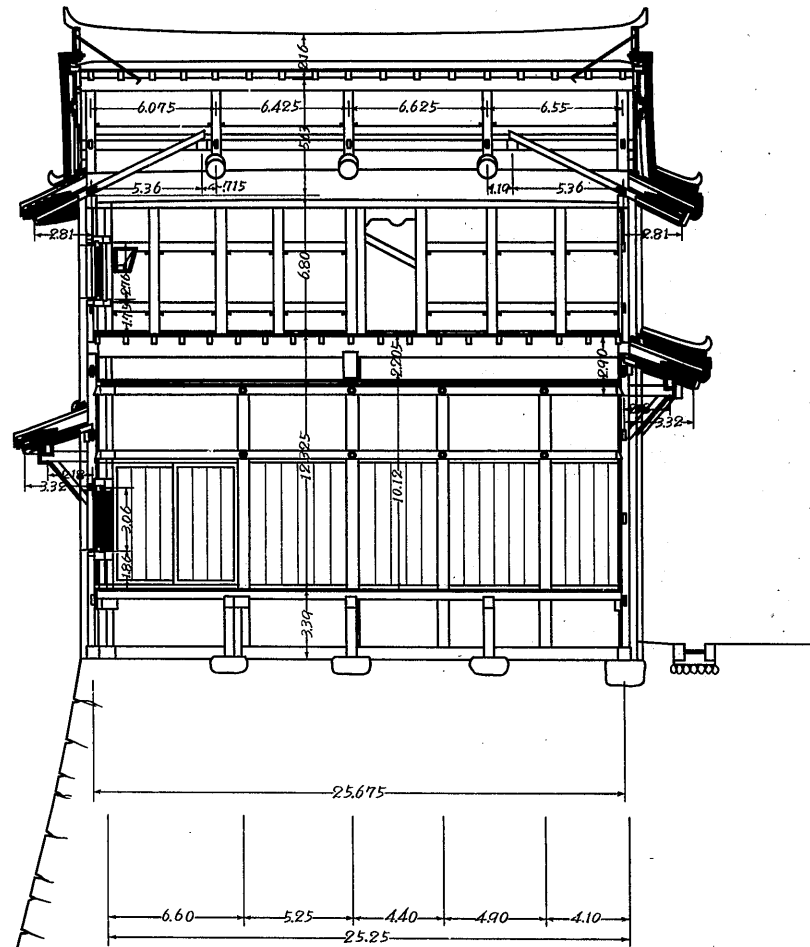


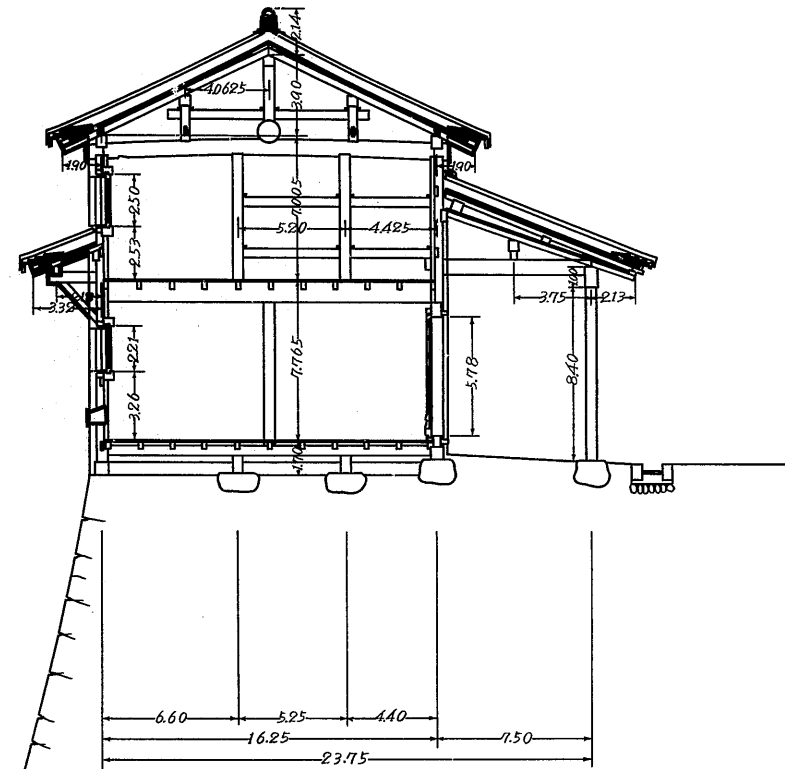
兵庫縣

姫路城竣工の櫓及びりの壹渡櫓東西断面圖


縮尺五拾分之二



りの櫓東西断面



りの壹渡櫓東西断面



| | | |
|-------|----------|-------|
| 兵庫縣 | 姫路城 | りの櫓 |
| 河内種紙 | 縮尺 | 五拾分之二 |
| 監督者 | | |
| 実測者 | | |
| 調査年月日 | 昭和31年10月 | |
| 巻号 | 14枚の内第4号 | |