


流川ノ型

この型「真木」は「因田山神社」の御祭神である。また、この型は「因田山神社」の御祭神である。また、この型は「因田山神社」の御祭神である。



木型ノ

寺前ノ




無染ノ

マノツノ

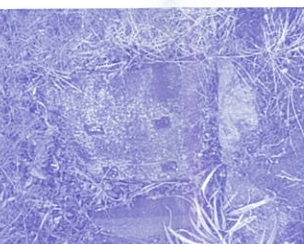
この型「真木」は「因田山神社」の御祭神である。また、この型は「因田山神社」の御祭神である。また、この型は「因田山神社」の御祭神である。

この型「真木」は「因田山神社」の御祭神である。また、この型は「因田山神社」の御祭神である。また、この型は「因田山神社」の御祭神である。



カノ


木



この型「真木」は「因田山神社」の御祭神である。また、この型は「因田山神社」の御祭神である。また、この型は「因田山神社」の御祭神である。




この型「真木」は「因田山神社」の御祭神である。また、この型は「因田山神社」の御祭神である。また、この型は「因田山神社」の御祭神である。



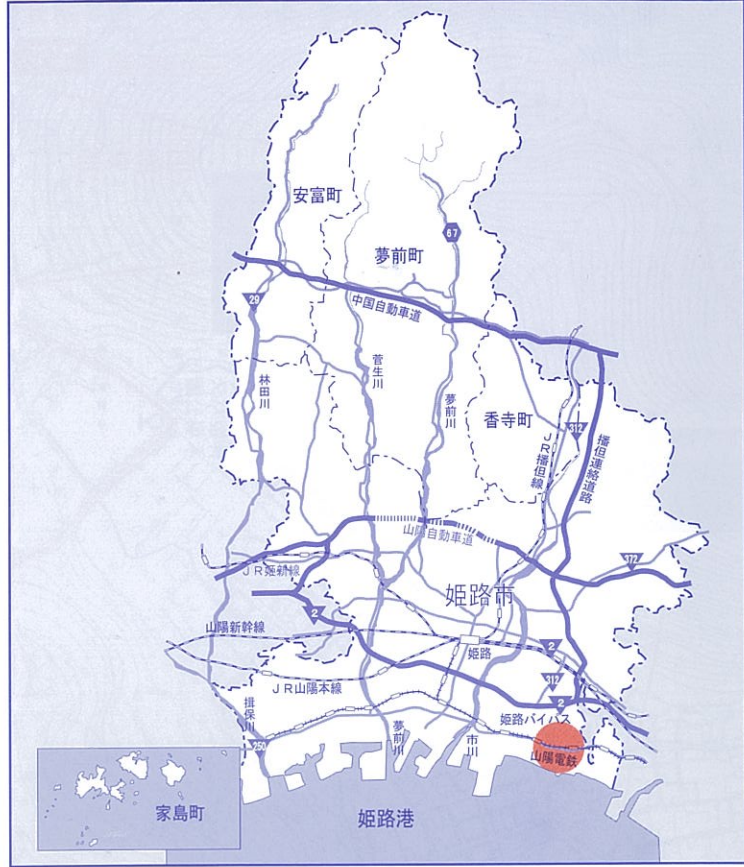
袖

この型「真木」は「因田山神社」の御祭神である。また、この型は「因田山神社」の御祭神である。また、この型は「因田山神社」の御祭神である。

文化財をたずねて 木場めぐり



本場
本場より流川ノ型
まはりしるる川流
て大なるよ



交通案内

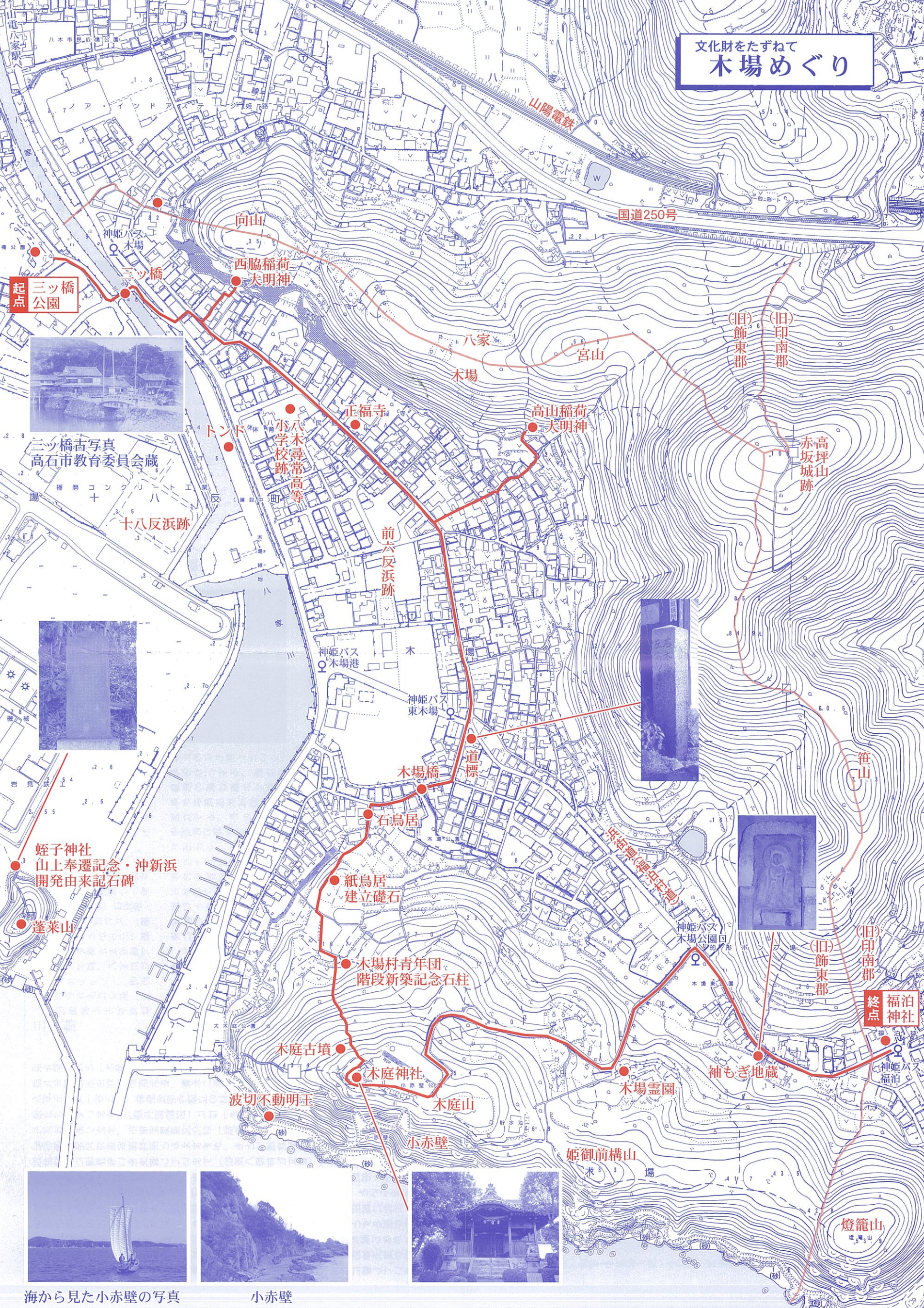
神姫バス木場下車
三ツ橋公園・三ツ橋→(二〇〇m)→西脇稲荷大明神→(二五〇m)→正福寺→(二五〇m)→高山稲荷大明神→(四五〇m)→福泊道分岐道標→(二〇〇m)→木庭神社石鳥居→(一〇〇m)→紙鳥居建立地点→(一五〇m)→木庭古墳・木庭神社→(四五〇m)→木場霊園→(三五〇m)→袖もぎ地蔵→(二〇〇m)→神姫バス福泊

表紙説明

文化元年(一八〇四)大坂書林板行『播州名所巡覧図絵』巻四「木場」絵図。絵図左手「木庭社」から「向山」山麓に木場の民家、八家川両岸に広がる塩田と「三はし」、河口部と沖合に多くの帆船、木庭山の対岸に「おびす(蛭子神社)」を描いています。

(姫路市教育委員会 発行
姫路市文化財保護協会 編集)

文化財をたずねて
木場めぐり




起点
三ッ橋公園



三ッ橋古写真
高石市教育委員会蔵

十八反浜跡



蛭子神社
山上奉遷記念・沖新浜
開発由来記石碑

蓬萊山



海から見た小赤壁の写真



小赤壁



姫御前構山

燈籠山

終点
福泊神社

