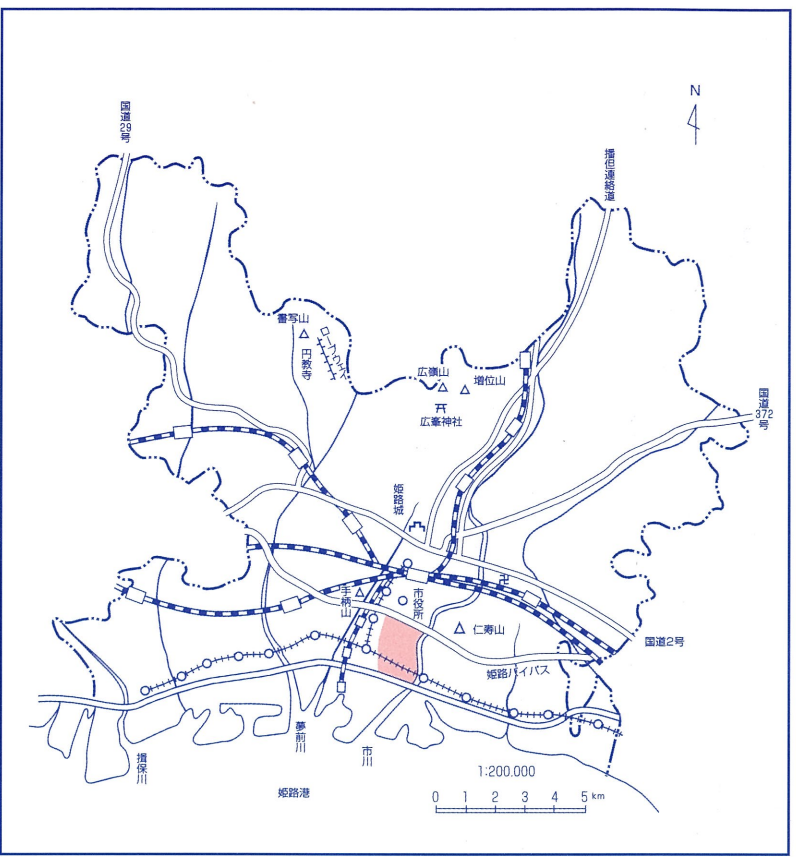


文化財をたずねて 高浜校区めぐり



交通案内


コース案内

山電妻鹿駅—(一、〇〇〇)m—中島天満宮—(五〇〇)m—
大森源三紀功碑—(二、〇〇〇)m—高浜村道路元標—(九〇〇)m—
三宅地藏堂—(一、〇〇〇)m—天満神社—(一、〇〇〇)m—
早川神社—(六〇〇)m—松林寺—(一、五〇〇)m—山電妻鹿駅
※文化財の見学はマナーを守り、迷惑をかけないようにしましょう。

表紙説明


大正九年発行『兵庫県飾磨郡飾磨町志』
所載「飾磨町全図」より

平成17年3月1日 (姫路市教育委員会 発行)
姫路市文化財保護協会




早川神社

馬路のあたりにある。寛政十三年(一七九九)に、田原重成が、この地に、早川神社を祀り、早川神社と名づけた。この神社は、寛政十三年(一七九九)に、田原重成が、この地に、早川神社を祀り、早川神社と名づけた。この神社は、寛政十三年(一七九九)に、田原重成が、この地に、早川神社を祀り、早川神社と名づけた。




天満神社(三宅)

この神社は、寛政十三年(一七九九)に、田原重成が、この地に、早川神社を祀り、早川神社と名づけた。この神社は、寛政十三年(一七九九)に、田原重成が、この地に、早川神社を祀り、早川神社と名づけた。



大森源三翁記功碑

この神社は、寛政十三年(一七九九)に、田原重成が、この地に、早川神社を祀り、早川神社と名づけた。この神社は、寛政十三年(一七九九)に、田原重成が、この地に、早川神社を祀り、早川神社と名づけた。



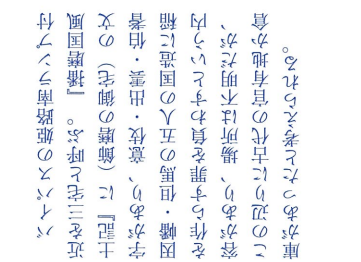
松林寺

この神社は、寛政十三年(一七九九)に、田原重成が、この地に、早川神社を祀り、早川神社と名づけた。この神社は、寛政十三年(一七九九)に、田原重成が、この地に、早川神社を祀り、早川神社と名づけた。



地蔵堂(高徳墓)

この神社は、寛政十三年(一七九九)に、田原重成が、この地に、早川神社を祀り、早川神社と名づけた。この神社は、寛政十三年(一七九九)に、田原重成が、この地に、早川神社を祀り、早川神社と名づけた。




天満神社

この神社は、寛政十三年(一七九九)に、田原重成が、この地に、早川神社を祀り、早川神社と名づけた。この神社は、寛政十三年(一七九九)に、田原重成が、この地に、早川神社を祀り、早川神社と名づけた。




天満神社(中島)

この神社は、寛政十三年(一七九九)に、田原重成が、この地に、早川神社を祀り、早川神社と名づけた。この神社は、寛政十三年(一七九九)に、田原重成が、この地に、早川神社を祀り、早川神社と名づけた。



天満神社

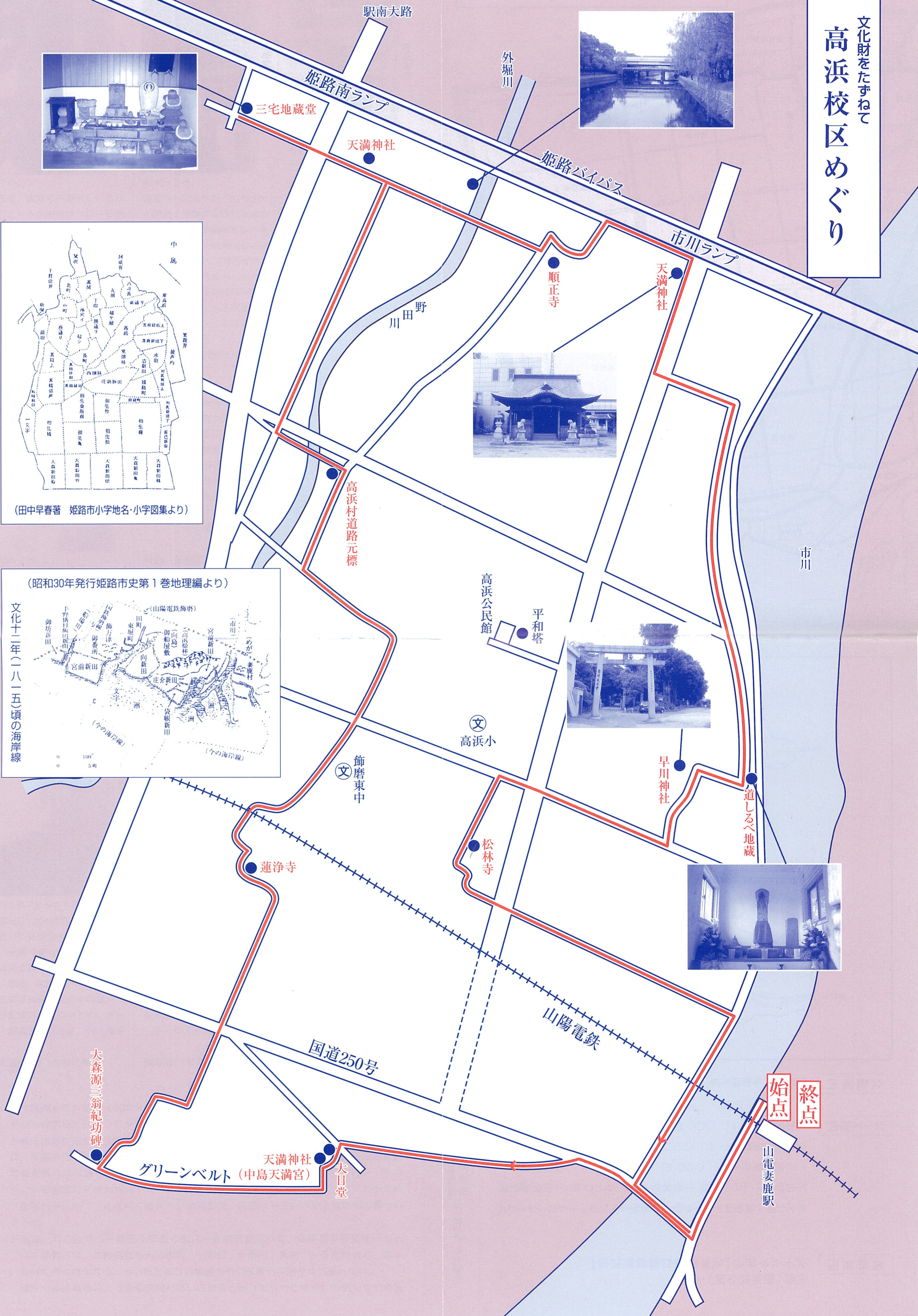
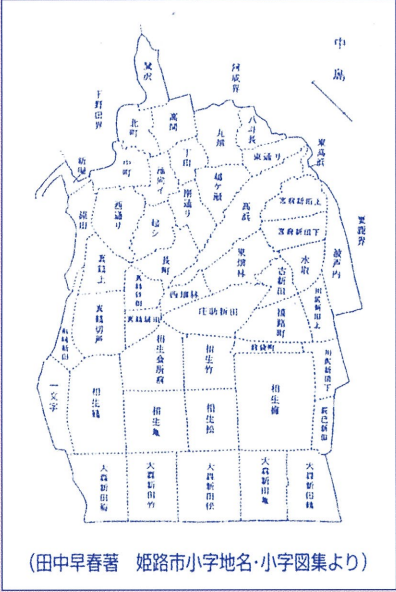
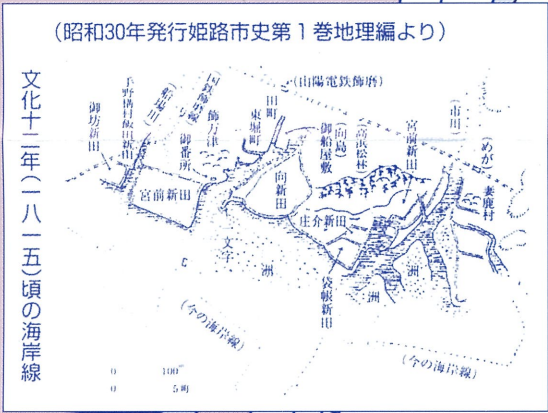
この神社は、寛政十三年(一七九九)に、田原重成が、この地に、早川神社を祀り、早川神社と名づけた。この神社は、寛政十三年(一七九九)に、田原重成が、この地に、早川神社を祀り、早川神社と名づけた。



天満神社

この神社は、寛政十三年(一七九九)に、田原重成が、この地に、早川神社を祀り、早川神社と名づけた。この神社は、寛政十三年(一七九九)に、田原重成が、この地に、早川神社を祀り、早川神社と名づけた。

文化財をたずねて
高浜校区めぐり



駅南大路

外堀川

姫路南ランプ

三宅地藏堂

天満神社

姫路バイパス

市川ランプ

順正寺

天満神社

野田川

市川

高浜村道路元標

高浜公民館

平和塔

高浜小

早川神社

道しるべ地藏

飾磨東中

松林寺

蓮浄寺

山陽電鉄

国道250号

大森源三翁紀功碑

グリーンベルト (中島天満宮)

大目堂

天満神社

始点

終点

山電妻鹿駅

(田中早春著 姫路市小字地名・小字図集より)

(昭和30年発行姫路市史第1巻地理編より)

文化十二年(二八二五)頃の海岸線