文化財をたずねて
安室地区めぐり

交通案内

神姫バス　ＪＲ姫路駅北バス乗り場から書写駅行き・または大池台行き　約一五分、姫高前バス停下車

コース案内

姫高バス停前～（一〇〇〇㍍）～東山観音堂～（九〇〇㍍）～前山の地蔵尊～（七五〇㍍）～北山道標～（四〇〇㍍）～薬師堂～（九〇〇㍍）～勝瑞寺～（五〇〇㍍）～四軒屋地蔵尊～（六〇〇㍍）～田寺の地蔵尊～（三〇〇㍍）～田寺の道標～（二〇〇㍍）～辻井廃寺跡・辻井遺跡・バス停山吹

表紙説明

辻井遺跡出土品、七世紀頃の馬鍬。材質は樫の木で渡来系技術で製作されたもの。発掘調査で検出された旧夢前川流路で祭祀に使用された斎串・人形・木偶等の木製品や鳥形・琴柱形等の土製品とともに出土した。辻井遺跡は名古山北西の沖積地に位置し、縄文時代中期から弥生時代の集落跡と奈良時代前期の豪族居館跡と寺院跡（辻井廃寺）がある。

平成19年３月１日（姫路市教育委員会・姫路市文化財保護協会）発行

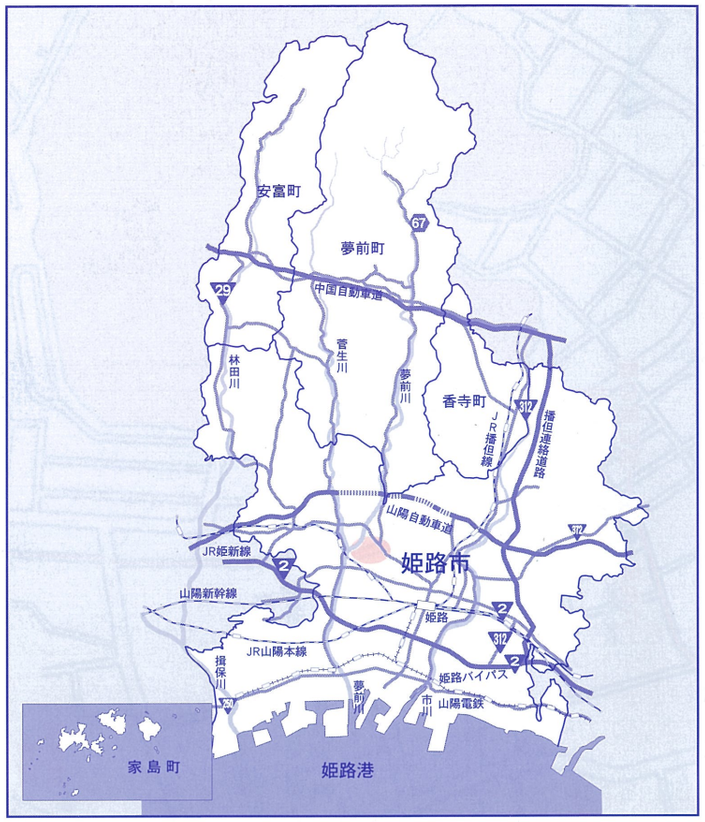

夢前川と大池

神姫バス　ＪＲ姫路駅北バス乗り場から書写駅行き・または大池台行き　約一五分、姫高前バス停下車

姫高バス停前～辻井遺跡

姫高バス停前～（一〇〇〇㍍）～東山観音堂～（九〇〇㍍）～前山の地蔵尊～（七五〇㍍）～北山道標～（四〇〇㍍）～薬師堂～（九〇〇㍍）～勝瑞寺～（五〇〇㍍）～四軒屋地蔵尊～（六〇〇㍍）～田寺の地蔵尊～（三〇〇㍍）～田寺の道標～（二〇〇㍍）～辻井廃寺跡・辻井遺跡・バス停山吹

辻井遺跡出土品

辻井遺跡出土品、七世紀頃の馬鍬。材質は樫の木で渡来系技術で製作されたもの。発掘調査で検出された旧夢前川流路で祭祀に使用された斎串・人形・木偶等の木製品や鳥形・琴柱形等の土製品とともに出土した。辻井遺跡は名古山北西の沖積地に位置し、縄文時代中期から弥生時代の集落跡と奈良時代前期の豪族居館跡と寺院跡（辻井廃寺）がある。



辻井廃寺跡

辻井遺跡は、古墳時代から弥生・古墳時代にかけての土器・石器などが出土した。ここで発見された竪穴住居は縄文中期のものといわれ、県内では数少ない貴重な遺跡である。



辻井廃寺跡

辻井遺跡の中にある。昭和五十年発掘調査された。古瓦などが出土し、きな礎石が残る、古代寺院跡である。



田寺地蔵尊

田寺東部の「だるい薄」に埋没していた石仏を発見し、村内に地蔵尊として祀りました。平成一九年二月、はじめに祀って位置を変えてきた。事情で転々とその後、村内に点在していたといえる。一説には地蔵菩薩ともいわれ、室町時代の作風を示す石仏である。

田寺の地蔵尊

田寺東部の「だるい薄」に埋没していた石仏を発見し、村内に地蔵尊として祀りました。平成一九年二月、はじめに祀って位置を変えてきた。事情で転々とその後、現在地に落ち着いた。円教寺の塔頭跡の土台石として使われていたものと伝えられている。

善寿寺

真宗の寺院。大永七年（一五二七）の開基。その後火災や兵乱で何度も焼失。寺号を十回変えたという。

東山の観音堂

善寿寺の地にあったが、大水（一九〇〇㍉）昭和五四年に移され、昭和五四年に現在地に新堂が建立された。円教寺の塔頭跡の土台石として使われていたものと伝えられている。



四軒屋の地蔵尊

地蔵の台座に「元禄三年（一六九〇）と刻まれ、右かやぶき道」と刻まれ、寛保二年（一七四二）御道加屋（鹿谷）道わかれ書写道加屋（鹿谷）道わかれ立村者の安全をかけてきた。寛保二年（一七四二）御道加屋（鹿谷）道わかれ書写道加屋（鹿谷）道わかれ立村者の安全をかけてきた。

北山の道標

安政三年（一八五六）の道標が確認されている。「左しょうやさん道　右つけさん・ひぢり山道」と刻まれている。すぐ上手にもある女坂六年（一八五九）の道標は「左ひぢみち　右書写山道」と刻まれている。近くにこの道標があるのは複雑な道を迷わないように建てたので多くの道標が設置されていた。

北山古墳

横穴式古墳。この辺には小規模だが、北山の馬瀬古墳群・檜尾遺跡など多くの遺跡が確認されている。

薬師堂

高さ十二・五㍍の木造座像の薬師如来を祀る。この仏像は長尾寺に祀られていたと伝えられるもと高取山の庚申端の堂前にあったかといわれる。堂前には大銀杏が植栽されている。乃治三年（一六二四）の石造露主輪廻塔（一六五〇）姫路藩主輪廻を設置して供養したと考えられる。

勝瑞寺

はっきりした古宗の寺院であったが、文明一八年（一四八六）に書写山（鉢山）の高僧神社から分社し、山の下に宮として改称。昭和四四年に本堂を建造した。

高岡神社

明治四年（一八七一）神振山で製作されたもの。発掘調査で検出された旧夢前川流路で祭祀に使用された斎串・人形・木偶等の木製品や鳥形・琴柱形等の土製品とともに出土した。辻井遺跡は名古山北西の沖積地に位置し、縄文時代中期から弥生時代の集落跡と奈良時代前期の豪族居館跡と寺院跡（辻井廃寺）がある。

夢前川と大池

神姫バス　ＪＲ姫路駅北バス乗り場から書写駅行き・または大池台行き　約一五分、姫高前バス停下車

姫高バス停前～辻井遺跡

姫高バス停前～（一〇〇〇㍍）～東山観音堂～（九〇〇㍍）～前山の地蔵尊～（七五〇㍍）～北山道標～（四〇〇㍍）～薬師堂～（九〇〇㍍）～勝瑞寺～（五〇〇㍍）～四軒屋地蔵尊～（六〇〇㍍）～田寺の地蔵尊～（三〇〇㍍）～田寺の道標～（二〇〇㍍）～辻井廃寺跡・辻井遺跡・バス停山吹

辻井遺跡出土品

辻井遺跡出土品、七世紀頃の馬鍬。材質は樫の木で渡来系技術で製作されたもの。発掘調査で検出された旧夢前川流路で祭祀に使用された斎串・人形・木偶等の木製品や鳥形・琴柱形等の土製品とともに出土した。辻井遺跡は名古山北西の沖積地に位置し、縄文時代中期から弥生時代の集落跡と奈良時代前期の豪族居館跡と寺院跡（辻井廃寺）がある。

辻井廃寺跡

辻井遺跡は、古墳時代から弥生・古墳時代にかけての土器・石器などが出土した。ここで発見された竪穴住居は縄文中期のものといわれ、県内では数少ない貴重な遺跡である。

辻井廃寺跡

辻井遺跡の中にある。昭和五十年発掘調査された。古瓦などが出土し、きな礎石が残る、古代寺院跡である。

田寺地蔵尊

田寺東部の「だるい薄」に埋没していた石仏を発見し、村内に地蔵尊として祀りました。平成一九年二月、はじめに祀って位置を変えてきた。事情で転々とその後、現在地に落ち着いた。円教寺の塔頭跡の土台石として使われていたものと伝えられている。

善寿寺

真宗の寺院。大永七年（一五二七）の開基。その後火災や兵乱で何度も焼失。寺号を十回変えたという。

東山の観音堂

善寿寺の地にあったが、大水（一九〇〇㍉）昭和五四年に移され、昭和五四年に現在地に新堂が建立された。円教寺の塔頭跡の土台石として使われていたものと伝えられている。

四軒屋の地蔵尊

地蔵の台座に「元禄三年（一六九〇）と刻まれ、右かやぶき道」と刻まれ、寛保二年（一七四二）御道加屋（鹿谷）道わかれ書写道加屋（鹿谷）道わかれ立村者の安全をかけてきた。寛保二年（一七四二）御道加屋（鹿谷）道わかれ書写道加屋（鹿谷）道わかれ立村者の安全をかけてきた。

北山の道標

安政三年（一八五六）の道標が確認されている。「左しょうやさん道　右つけさん・ひぢり山道」と刻まれている。すぐ上手にもある女坂六年（一八五九）の道標は「左ひぢみち　右書写山道」と刻まれている。近くにこの道標があるのは複雑な道を迷わないように建てたので多くの道標が設置されていた。

北山古墳

横穴式古墳。この辺には小規模だが、北山の馬瀬古墳群・檜尾遺跡など多くの遺跡が確認されている。

薬師堂

高さ十二・五㍍の木造座像の薬師如来を祀る。この仏像は長尾寺に祀られていたと伝えられるもと高取山の庚申端の堂前にあったかといわれる。堂前には大銀杏が植栽されている。乃治三年（一六二四）姫路藩主輪廻塔（一六五〇）姫路藩主輪廻を設置して供養したと考えられる。

勝瑞寺

はっきりした古宗の寺院であったが、文明一八年（一四八六）に書写山（鉢山）の高僧神社から分社し、山の下に宮として改称。昭和四四年に本堂を建造した。

高岡神社

明治四年（一八七一）神振山で製作されたもの。発掘調査で検出された旧夢前川流路で祭祀に使用された斎串・人形・木偶等の木製品や鳥形・琴柱形等の土製品とともに出土した。辻井遺跡は名古山北西の沖積地に位置し、縄文時代中期から弥生時代の集落跡と奈良時代前期の豪族居館跡と寺院跡（辻井廃寺）がある。

辻井廃寺跡

辻井遺跡は、古墳時代から弥生・古墳時代にかけての土器・石器などが出土した。ここで発見された竪穴住居は縄文中期のものといわれ、県内では数少ない貴重な遺跡である。

辻井廃寺跡

辻井遺跡の中にある。昭和五十年発掘調査された。古瓦などが出土し、きな礎石が残る、古代寺院跡である。

文化財をたずねて

安室地区めぐり

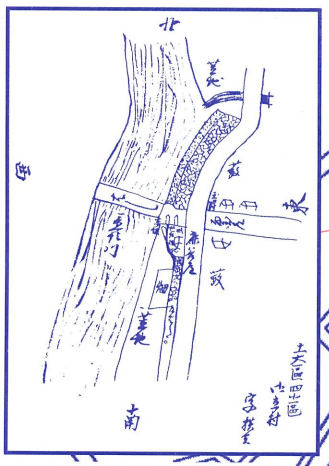

明治7年頃の横関絵図
（『郷土史安室』より）

横関
道標
前川
薬師堂
北山古墳
道標
道標
地蔵堂
住吉神社
大日如来堂
曽左小学校
杉池（下池）
杉池（上池）
勝瑞寺
御立公園
御立山の紀年碑
四軒屋地蔵尊
前山地蔵尊
山田荒神社
山田古墳跡
弁財天
中池
大池
文 安室小学校
六地蔵 文化10年(1813)
一間五郎の墓
東山観音堂
善覚寺
地蔵尊
保存樹カヤ
高岡神社
常夜灯
生涯学習大学
文 安室中学校
文 安室東小学校
好古学園大学校
八丈岩山
安室神社
市杵嶋姫神社
道標
行矢神社
観音堂
道標
西蓮寺
山崎山古墳説明板
地蔵尊
天満宮
文 高丘中学校
常夜灯
地蔵尊
姫路変電所（元陸軍射的場）
起点
文 姫路高等学校
辻井廃寺跡
終点
礎石
辻井遺跡
高岳神社