

文化財保護法第93条届出書 記入上の注意

姫路市教育委員会 文化財課 埋蔵文化財担当

全 般

- ・届出書は、周知の埋蔵文化財包蔵地（遺跡）毎に作成してください。
- ・工事が複数年度にわたる場合でも、1回提出するだけで結構です。
- ・提出部数 **1部（押印・正本）**
※副本はお渡ししません。必要な場合は提出前にご準備下さい。
- ・代理の方が届出を行う場合には、**委任状（連絡先明記、受任者印）**を添付してください。

届出書の記入方法

1. 届出年月日は、姫路市教育委員会の担当窓口に出した日です。
2. 届出書にある**択一式の記入箇所**は、該当するいずれかを漏れなく○で囲んで下さい。
なお、「4 遺跡の種類、名称」は、事前に姫路市教育委員会でご確認下さい。
3. **太枠内**は漏れなく記入して下さい。（上下の細線欄は記入する必要ありません）
4. **所在地欄**は、住居表示（丁目、番、号）もしくは地番を記入して下さい。
5. **面積欄**は、工事対象もしくは敷地面積（建築面積ではありません）を記入して下さい。なお、道路等の場合は、対象道路等全体の工事延長、幅員を記入して下さい。
6. **土地所有者**が複数の場合は、代表者氏名の外○名として下さい。
7. **遺跡の現状欄**は地目ではなく、現在の土地利用形態として下さい。
8. **工事の概要欄**は、構造・面積などを簡潔に記入して下さい。
9. **工事主体者欄**は、届出者と同じとして下さい。
10. **施工責任者欄**は、請負人等の氏名・住所を記入して下さい。
なお、未定の場合は、「未定」として下さい。
11. **着手時期・終了時期欄**は、現在予定している見込み時期を記入して下さい。なお、終了時期の不明な場合は、「未定」として下さい。
12. **参考事項欄**は、事前の工事予定（解体等）などがあれば記入して下さい。

【第6号様式-2】

市の窓口提出日
(届出日の翌日から着手
日まで60日必要)

姫路市教育長様

事業主・施主の方の住所・氏名(会社名・肩書)を記入
令和 年(20 年) 月 日

住所 姫路市〇〇町〇〇1丁目〇〇

氏名等 姫路 太郎

埋蔵文化財発掘届出書について

周知の埋蔵文化財包蔵地において土木工事等のための発掘を実施したいので、文化財保護法(昭和25年法律第214号)第93条の規定により、関係書類を添付し、下記のとおり届出します。

教文発第 号・令和 年 月 日

工事場所

工事・開発面積

複数の場合は、代表者他〇名と記入

市窓口で確認の上、該当箇所を〇囲み・記入。

該当箇所を〇囲み。

該当箇所を〇囲み。

構造等を簡潔に

届出者と同じ

未定の場合は「未定」と記入

見込み時期を記入

1	所在地	姫路市〇〇区〇丁目〇〇、〇〇、〇〇		
2	面積	〇〇〇.〇〇㎡		
3	土地所有者	氏名等：姫路 太郎外〇名 住所：姫路市〇〇区〇丁目〇〇外		
4	遺跡の種類	散布地 <input checked="" type="checkbox"/> 集落跡 <input type="checkbox"/> 貝塚 <input type="checkbox"/> 都城跡 <input type="checkbox"/> 官衙跡 <input type="checkbox"/> 城館跡 <input type="checkbox"/> 社寺跡 <input type="checkbox"/> 古墳 <input type="checkbox"/> 横穴墓 その他の墓 <input type="checkbox"/> 生産遺跡 <input type="checkbox"/> その他の遺跡 ()		
	遺跡の名称	〇〇遺跡	(県遺跡番号 020999)	員数 1
	遺跡の現状	<input checked="" type="checkbox"/> 宅地 <input type="checkbox"/> 水田 <input type="checkbox"/> 畑地 <input type="checkbox"/> 山林 <input type="checkbox"/> 道路 <input type="checkbox"/> 荒蕪地 <input type="checkbox"/> 原野 <input type="checkbox"/> その他 ()		
	遺跡の時代	旧石器 <input type="checkbox"/> 縄文 <input type="checkbox"/> 弥生 <input type="checkbox"/> 古墳 <input type="checkbox"/> 奈良 <input checked="" type="checkbox"/> 平安 <input type="checkbox"/> 中世 <input type="checkbox"/> 近世 <input type="checkbox"/> その他 ()		
5	工事の目的	道路 <input type="checkbox"/> 鉄道 <input type="checkbox"/> 空港 <input type="checkbox"/> 河川 <input type="checkbox"/> 港湾 <input type="checkbox"/> ダム <input type="checkbox"/> 学校建設 <input type="checkbox"/> 住宅 <input type="checkbox"/> 個人住宅 <input type="checkbox"/> 工場 店舗 <input checked="" type="checkbox"/> 個人住宅兼店舗 <input type="checkbox"/> その他建物 <input type="checkbox"/> 宅地造成 <input type="checkbox"/> 区画整理 <input type="checkbox"/> 公園造成 ゴルフ場 <input type="checkbox"/> 観光開発 <input type="checkbox"/> 水道・ガス・電気 <input type="checkbox"/> 農業基盤整理 <input type="checkbox"/> 農業関係 <input type="checkbox"/> 土砂採取 その他開発 ()		
	工事の概要	木造 2階建 建築(延床)面積 〇㎡		
6	工事主体者	氏名等：姫路 太郎 住所：姫路市〇〇町〇〇1丁目〇〇		
7	施工責任者	氏名：〇〇建設(株) 代表取締役 〇〇 〇〇 住所：〇〇市〇〇		
8	着手時期	令和〇年(20〇〇年)〇月〇日	9 終了時期	令和〇年(20〇〇年)〇月〇日
10	参考事項			

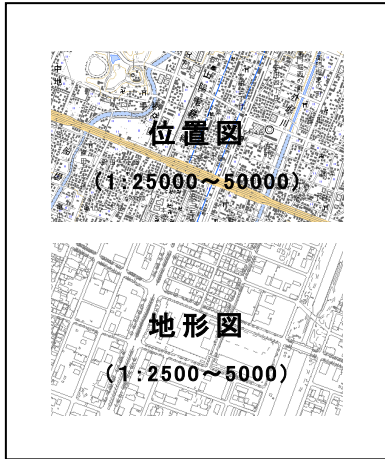
指導事項 発掘調査 工事立会 慎重工事 その他()

〔注意事項〕① 太線内は届出者が記入。② 指導事項欄は姫路市委員会で記入

③ 4・5欄は該当項目を〇で囲み、該当項目のない場合は()内に記入

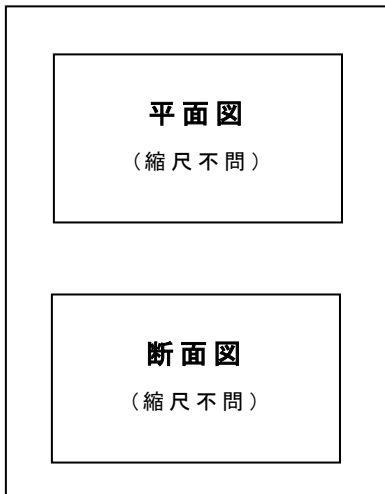
添付書類（A4版で片面印刷）

①添付書類（工事箇所を赤色で明示）



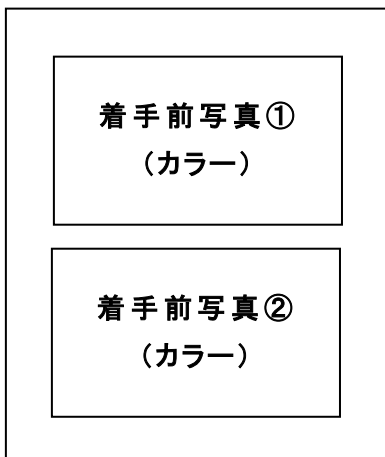
- ・位置図は1/25,000～1/50,000（白地図）
〈白地図の例〉
国土地理院発行の地図（主要書店で販売）、道路地図等
（姫路市HP「姫路市Webマップ」）
- ・地形図は1/2,500～5,000（住宅地図も可）
（姫路市HP「姫路市Webマップ」）

②添付書類（工事概要図）



- ・平面図は工事範囲全体が入ったもの（配置図等）
 - ※1 すべての工事内容の図面（給排水、外構等を含む）
 - ※2 建物は2階以上の平面図は不要
 - ※3 地盤改良する場合は、改良場所・範囲を重ねて表示した図（基礎伏図等）を重ねたものを参考図として別葉で1部提出でも可
- ・断面図は地下の掘削状況の解るもの。（矩計図等）
（縮尺不問、数字の判読ができる程度に縮小）

③添付写真（カラー）



- ・工事予定箇所の全景が写っているもので、方向をかえて2枚程度を目安として下さい。
（カラーコピー又はプリント、デジカメも可）