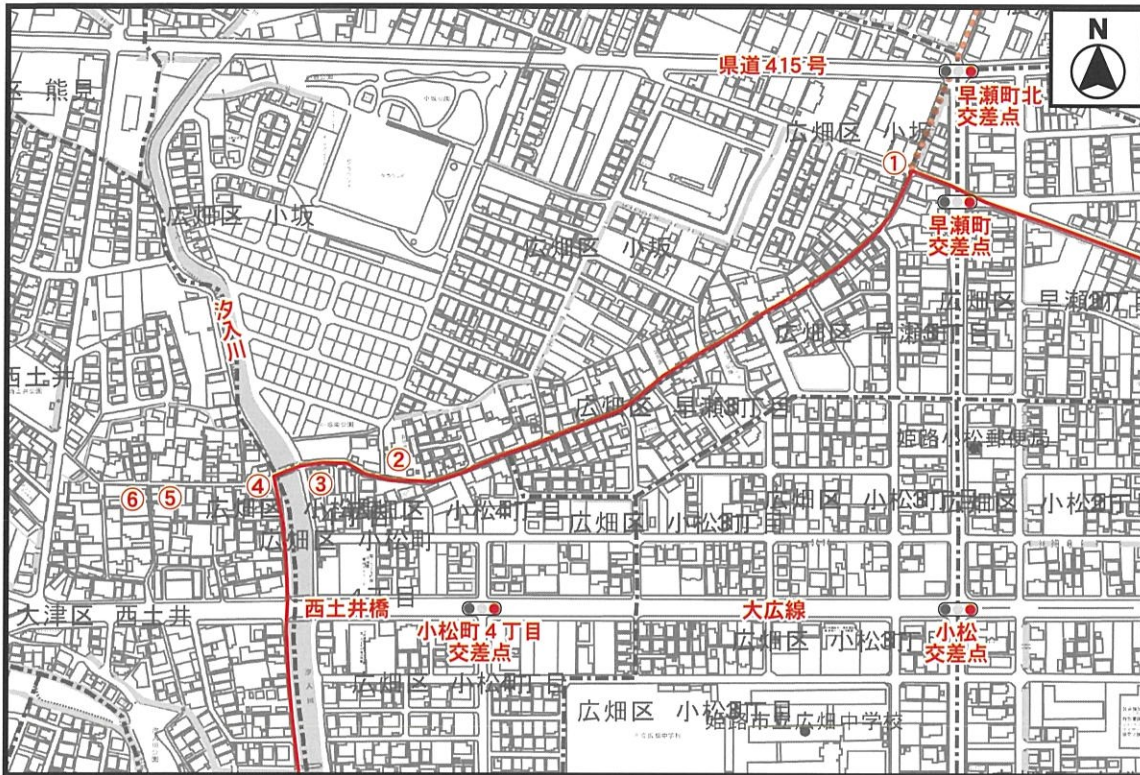


<図7>



- ① 姫路城福中門から伸びる室津道との合流地点
- ② 菅原神社(小坂の鎮守)・郡境石(飾西・揖東郡境)
- ③ 一橋家御用米蔵跡
- ④ 室津道碑
- ⑤ 須賀神社(西土井の鎮守)・力石
- ⑥ 享保14年(1729)日本回国地蔵

<図8>



- ① 六地藏・保存樹エノキ
- ② 室津道北路・南路(濱街道)分岐点

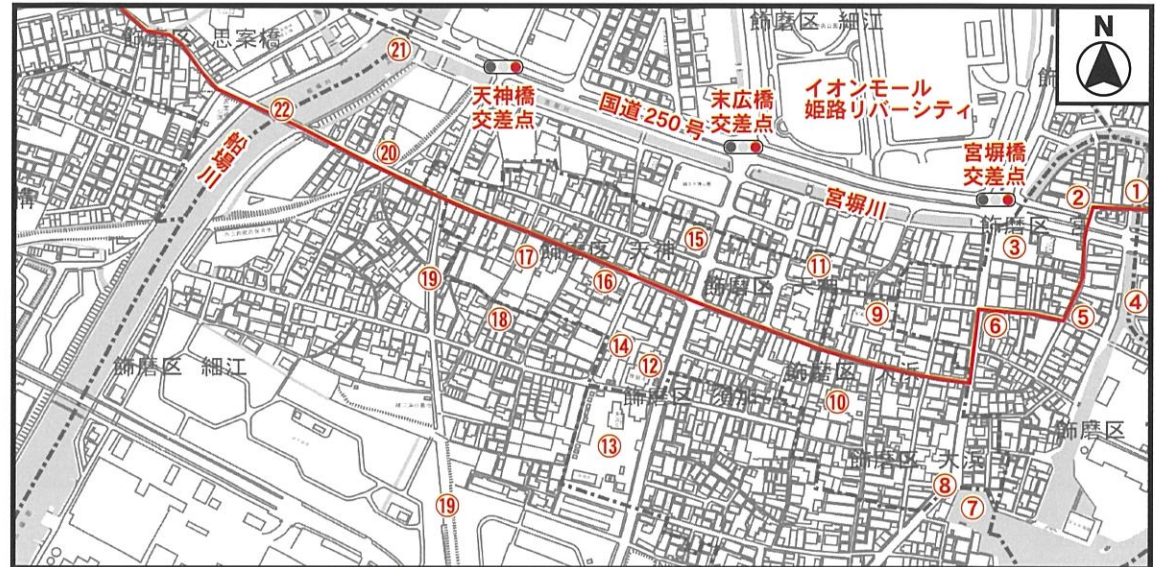
編集 姫路市文化財保護協会



# 『濱街道』をたずねて その3

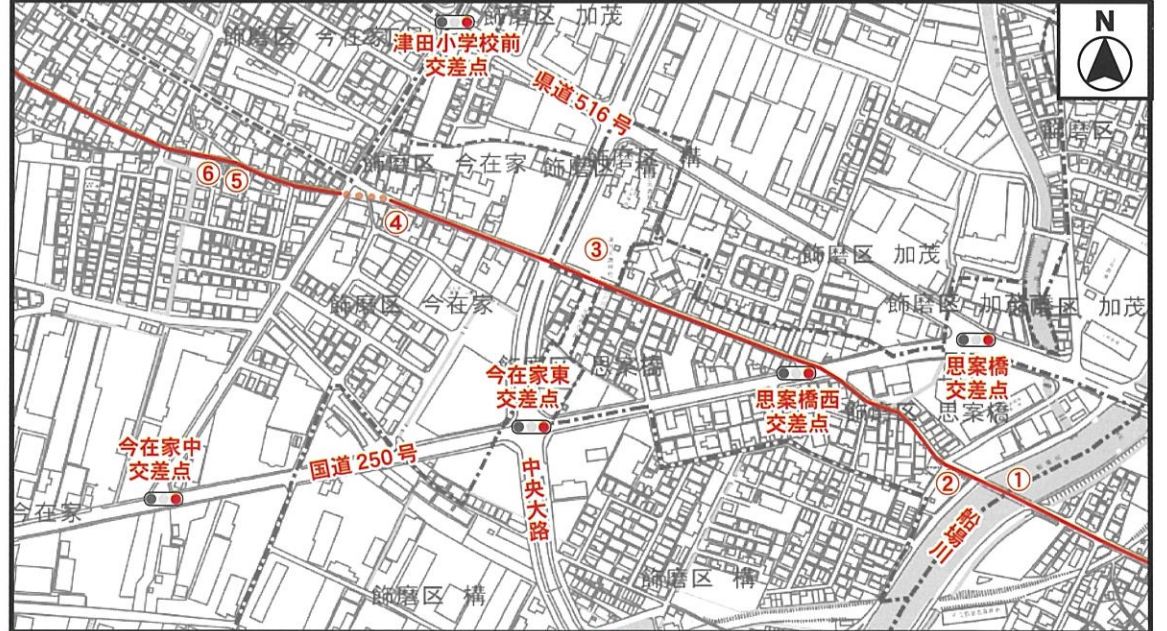
濱街道ルートは赤実線(——)、推定は破線(-----)で示します。  
沿道の文化財は赤丸数字(①②…)、主な国道・河川・交差点等は赤字で記します。

<図1>



- ① 御幸橋
- ② 飾磨御蔵跡碑
- ③ 浜の宮天満宮御旅所(飾磨御蔵跡)
- ④ 飾磨御茶屋(姫路藩主別邸)跡
- ⑤ 道標(左そねたかさご 右あぼしむろつ)
- ⑥ 立江地蔵堂
- ⑦ 魚屋堀跡
- ⑧ 尊皇志士(生野事件)上陸地碑
- ⑨ 安楽寺(浄土真宗本願寺派、天文19年(1550)創建)
- ⑩ 圓光寺(真宗大谷派、寛文10年(1670)創建)
- ⑪ 善行寺(真宗大谷派、永正14年(1517)創建)
- ⑫ 救麟寺(浄土西山禅林寺派、寛文年間創建)
- ⑬ 浜の宮天満宮(飾磨橋西10地区の総鎮守)
- ⑭ 芳蓮寺(日蓮宗真門流、寛永20年(1643)創建)
- ⑮ 了覚寺(浄土真宗本願寺派、文禄3年(1594)創建)
- ⑯ 中島家住宅(日本遺産北前船寄港地・船主集落構成遺産)
- ⑰ 光照寺(真宗大谷派、明応8年(1499)創建、本願寺派光照寺は亀山)
- ⑱ 高倉大明神(中細江)
- ⑲ 旧国鉄飾磨港線跡
- ⑳ 細江村地蔵堂
- ㉑ 城下からの船場川舟運はこれより東、宮堀川に進む
- ㉒ 思案橋

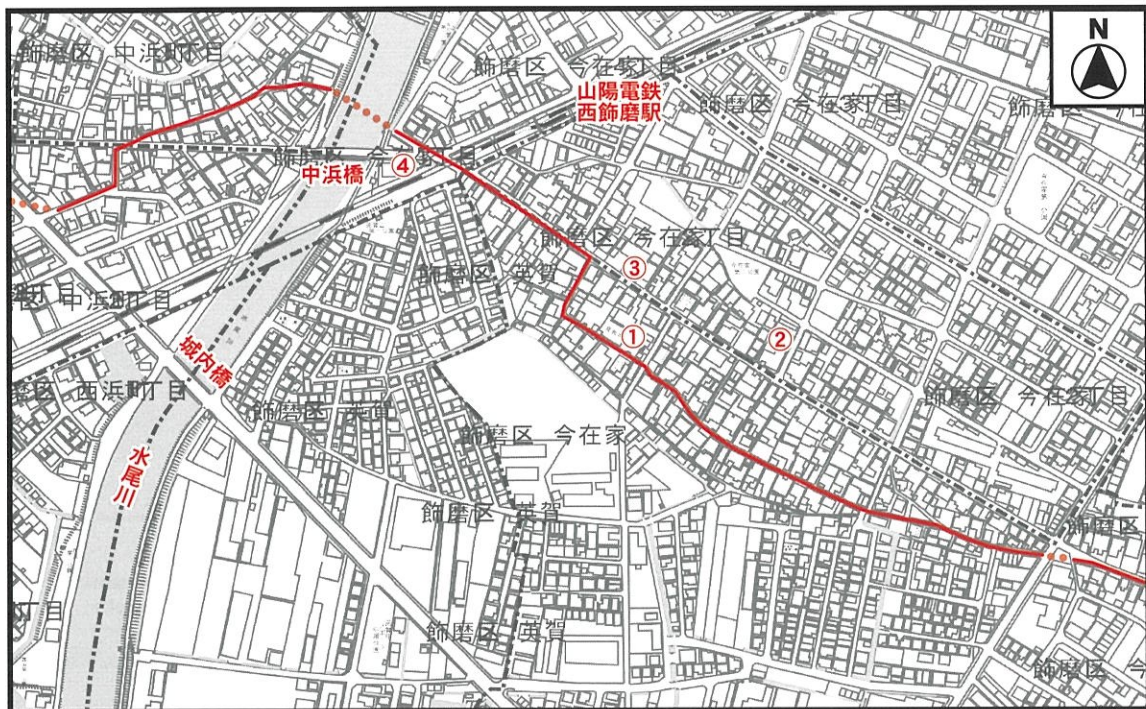
<図2>



- ① 思案橋
- ② 津田の細江跡・大正13年菅公小憩伝説地碑・昭和37年綱敷天神像・津田天満神社御旅所
- ③ 津田天満神社(今在家・加茂・構・思案橋の総鎮守)
- ④ 大正9年道標(右あぼし道)
- ⑤ 薬師堂(伝英賀明願寺薬師像を記る)
- ⑥ 五本松跡

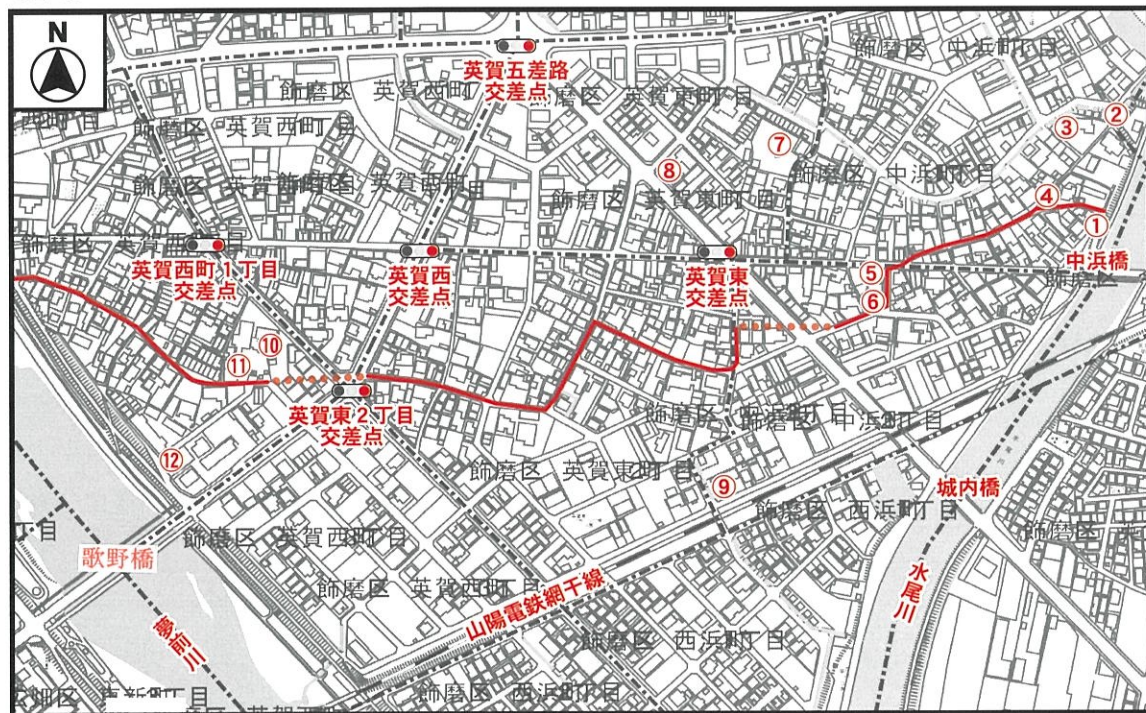


<図3>



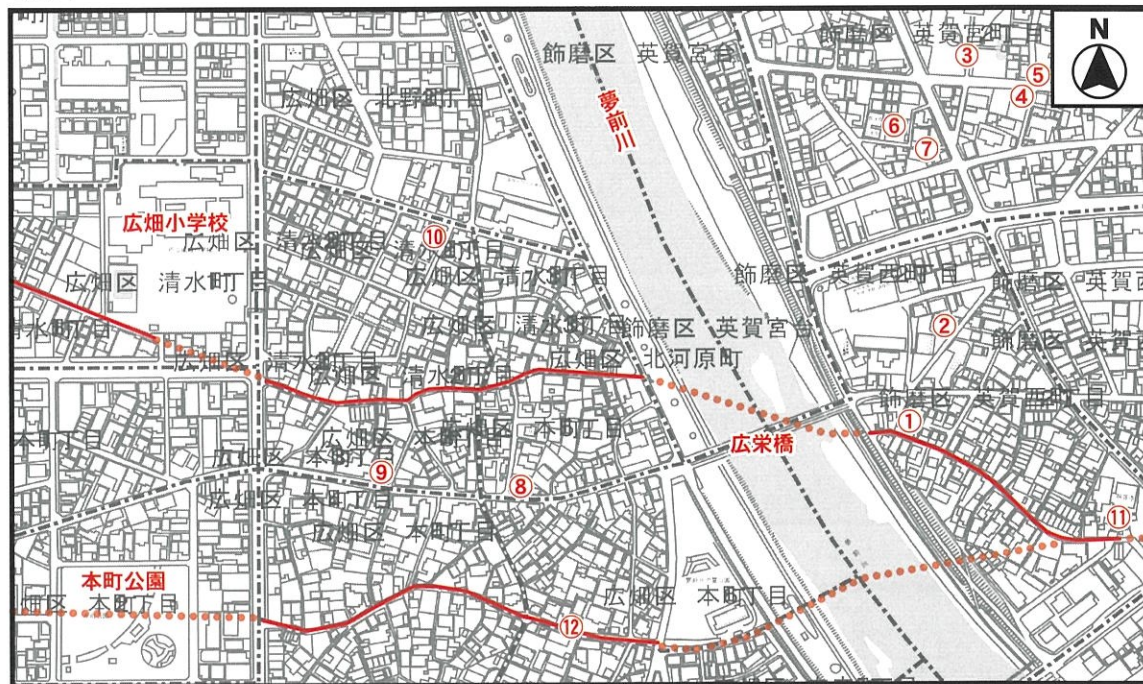
- ① 真教寺(浄土真宗本願寺派、永正13年(1516)創建)
- ② 明倫学校跡
- ③ 天保9年(1838)創業平野酒造跡
- ④ 細川地蔵(今在家の子持ち地蔵)

<図4>



- ① 英賀城広辻口の跡碑(通称英賀城は英賀本徳寺内町)
- ② 英賀城芝の口の跡碑
- ③ 伝英賀城堀跡
- ④ 道標(左ひめち道)
- ⑤ 英賀城本丸跡碑
- ⑥ 中浜地蔵(牛地蔵)
- ⑦ 英賀薬師堂・三木氏墓所・英賀城井ノ上口跡
- ⑧ 大正14年道標(あがほ駅ひめじ しかま)・播磨十水「歌野の清水」碑
- ⑨ 巽地蔵・英賀城の港田井ヶ浜跡碑
- ⑩ 明蓮寺(真宗大谷派、永正14年(1517)創建)・英賀本徳寺址碑
- ⑪ 英賀神社御旅所
- ⑫ 英賀御坊本徳寺跡

<図5>



- ① 県社英賀神社碑
- ② 英賀明神社
- ③ 英賀神社(旧英加村・山崎村・付城村・高町村の総鎮守)・英賀城土塁跡
- ④ 文政2年(1819)常夜灯一对
- ⑤ 宮東地蔵尊跡碑
- ⑥ 教法寺
- ⑦ 光琳御廟所跡碑
- ⑧ 本町道標(正面:右あぼし駅 左網干港室津 左側面:飾磨港 右側面:明治十七年)
- ⑨ 天保6年(1835)創業田中酒造
- ⑩ 蛸田地蔵
- ⑪ 明蓮寺
- ⑫ 伊能絵図は明蓮寺の南側を西進渡河し本町公園西側の西福寺東側で北上し小坂に至る道を描く

<図6>

