

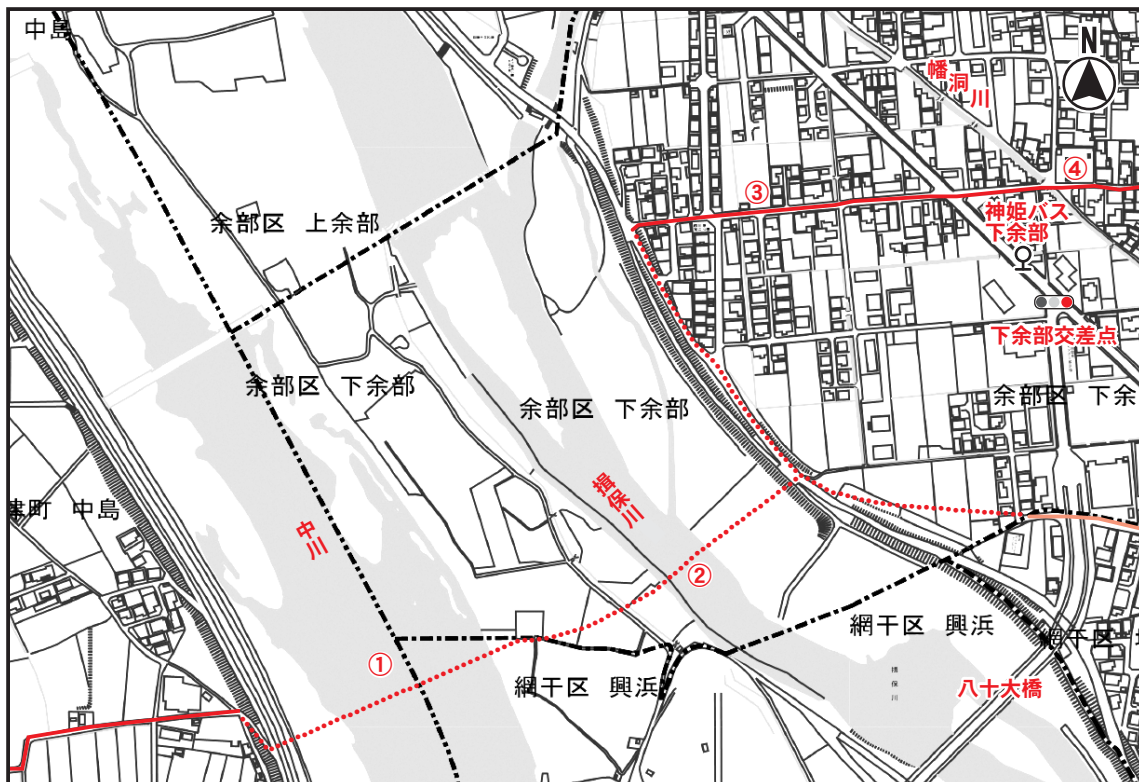


# 『室街道』をたずねて その1

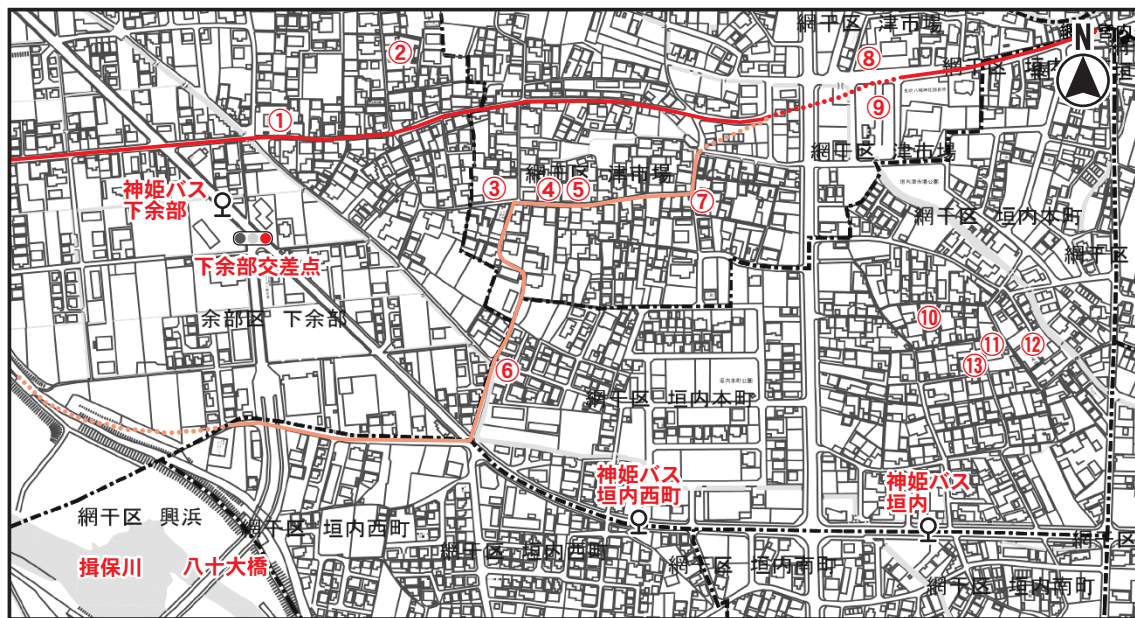
ここで室街道とは、江戸時代姫路藩領であった室津と姫路城下を結ぶ街道をさし、室道、室津道、室海道とも呼ばれるが、室津を起点にして姫路道、飾磨津道と記される絵図もある。室津は古代より栄えた湊であり江戸時代は参勤交代の大名、幕府上使や朝鮮通信使などの陸路・水路の分岐となり、姫路藩は御茶屋(接遇所)と番所を設置して対応にあたった。室街道は姫路城備前門(福中門)を起点に福中村から西延末・岡田・町坪・玉手・苦編・付城・山崎・才・小坂・西土井・天満・長松・田井・宮内・津市場・下余部・下・山田・稲富・伊津村の各村または村境を経て室津に至る。

室街道は小坂村で飾磨津から延びる浜街道が合流し天満村で分岐、西進する室街道は室津上道とも呼ばれ俗に室津道北ルート、網干に向かう浜街道は南下して西進、室津下道、網干道とも呼ばれ俗に室津道南ルートと称し伊津村で再び室街道と浜街道が合流し峠を越え伊津浦から七曲を経て室津に至る。なお室津道北ルートは津市場の魚吹八幡神社御旅所の西で直進し下余部二神社南を経て揖保川東岸を南下して八十の渡しに至る道と津市場ポンプ南西隅の道標、津市場西公園から八枚橋跡を経て八十の渡しに至る道がある。なお参勤交代等は室津から北に鳩ヶ峰を越え馬場・金剛山村を経て正條村で西国街道に至る陸路をとっている。

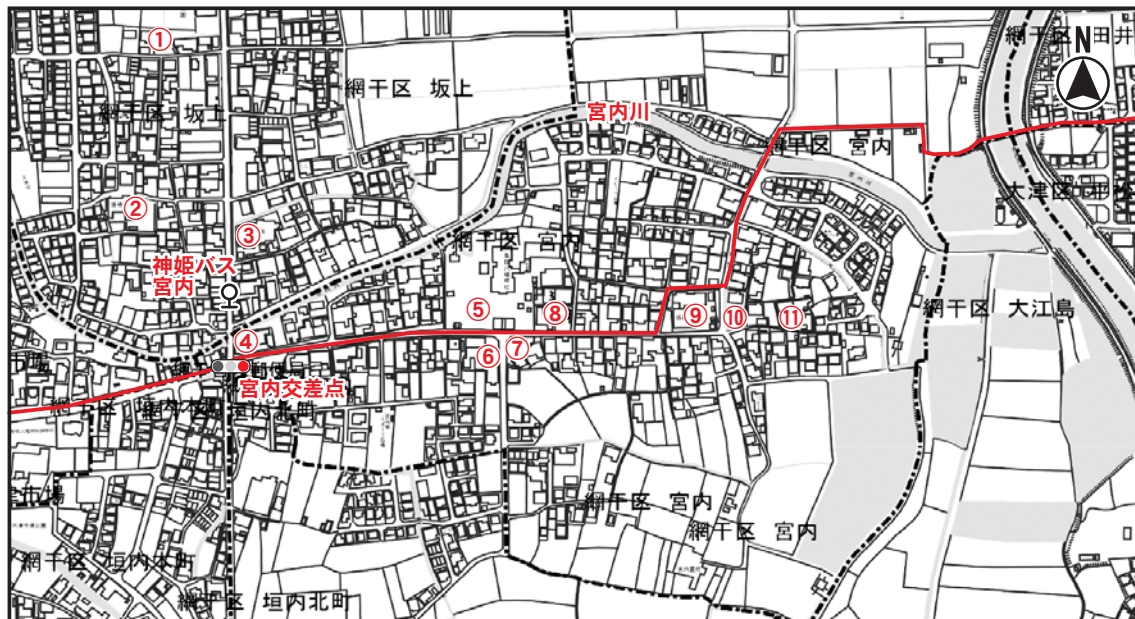
&lt;図1&gt;



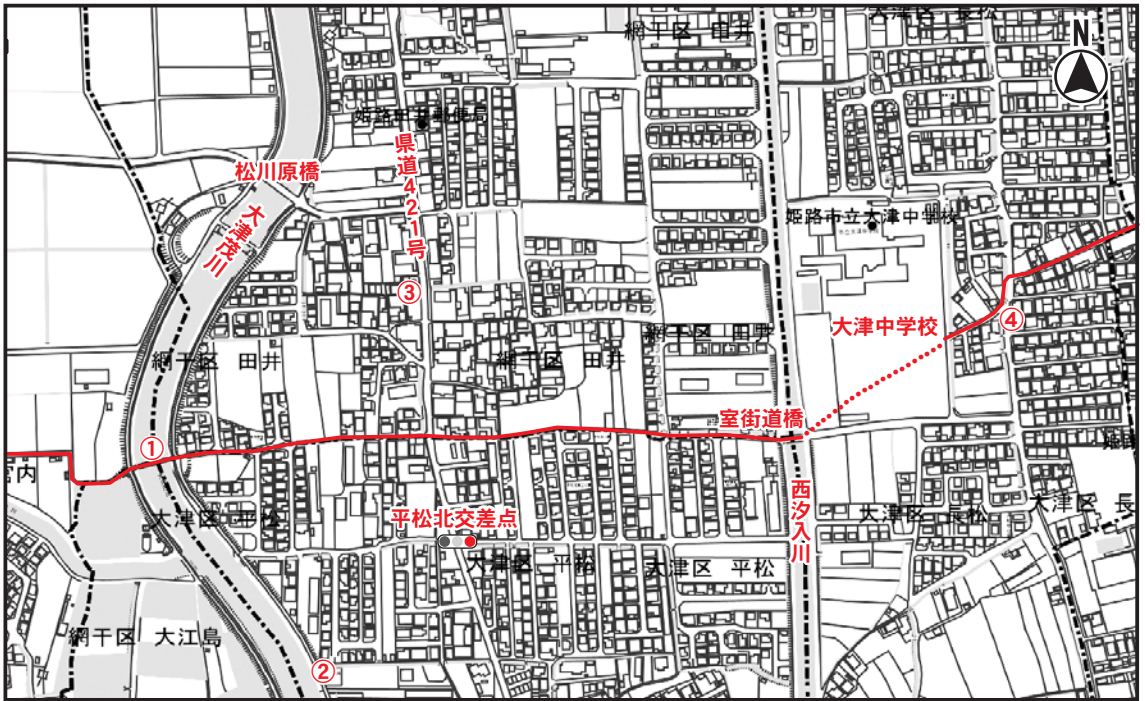
①下余部村揖保川中洲畑絵図(八木則彦氏文書)に「西川」、「以前板橋」 ②八十の渡し推定地、同絵図に「古渡場」、揖保川の渡しは綱渡し ③同上絵図に「中古より只今室道」 ④二神社(下余部の鎮守、伊弉諾命・伊弉冉命を祭神、「西讃府志」は諏訪明神・砂見祠二社相殿と記す)



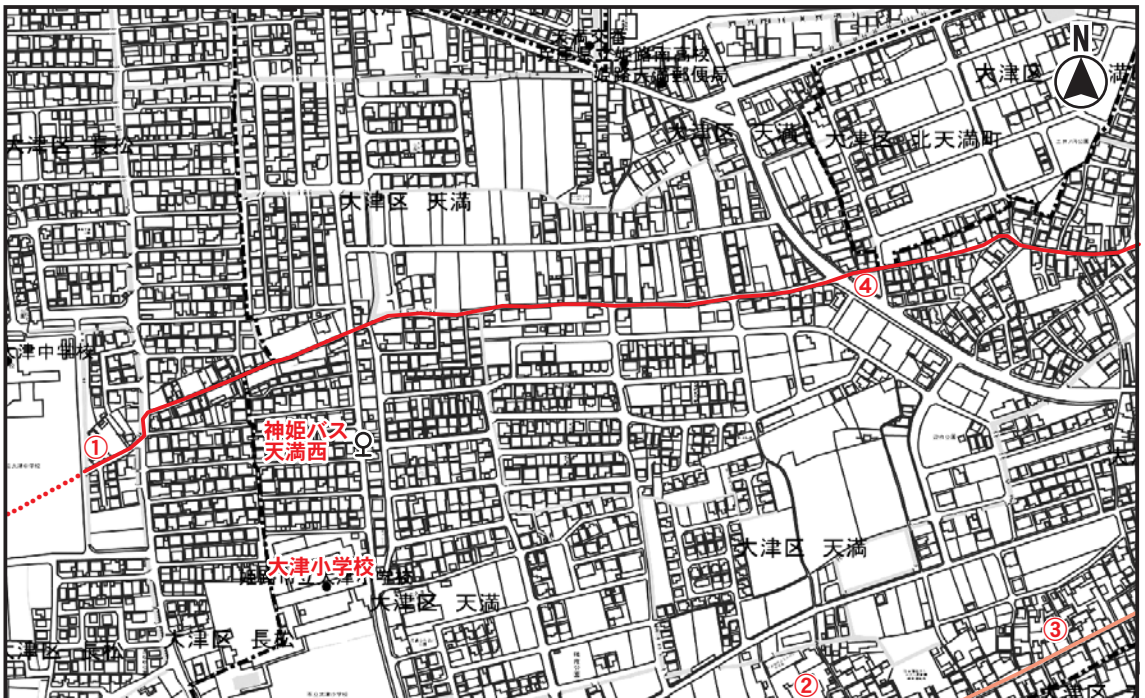
- ①二神社(下余部の鎮守) ②徳栄寺(浄土真宗本願寺派、寛永3年(1626)玄益開基、元禄11年(1698)木仏寺号) ③火揚場跡碑(津市場西公園内) ④稲荷神社(元治2年(1865)津市場火揚絵馬) ⑤専称寺(浄土真宗本願寺派、「姫路船場本徳寺開基略記」に記す「播州六坊三道場四ヶ寺」の一つ津市場道場、明応8年(1499)教了開基、寛文7年(1667)木仏寺号) ⑥八枚橋跡 ⑦道標(正面:津の宮 ひめぢ 余部 室津 左側面:余部 室津 右側面:網干 網干 網干 網干) ⑧魚吹八幡神社敷島神社本殿旧地 ⑨魚吹八幡神社御旅所(津市場字馬場先、渡神殿・金幣殿、昭和初期までおたら池があった、旧跡おたら池碑) ⑩河野鉄兜生家跡(林田藩校敬業館教授、弟香邨は新在家に誠塾を創立) ⑪武大神社(垣内の鎮守) ⑫萬福寺(浄土宗西山禅林寺派) ⑬長太郎石の碑(伝長太郎屋敷跡礎石、「日本民謡集」収載「網干音頭」に謡われる網干垣内の長太郎は鎌倉時代の長者という)



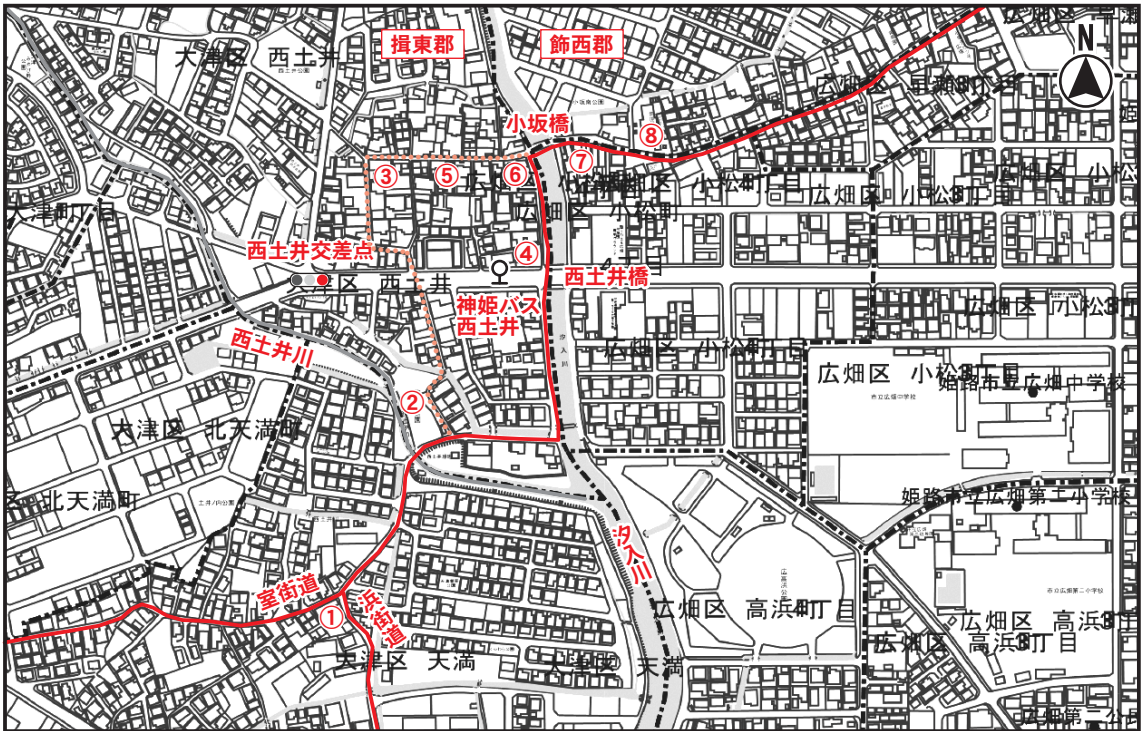
- ①荒神社(坂上の鎮守) ②盛徳寺(臨濟宗妙心寺派、応保2年(1162)文覚上人開基長徳寺創建、元禄年間盛徳寺として再興、明治7年廃寺、同29年心光庵として再中興、昭和17年盛徳寺号復旧) ③善教寺(浄土真宗本願寺派、永正5年(1508)西善開基、元禄4年(1691)木仏寺号) ④道標(正面:朝日観世音歡喜天参口 右側面:あさひ山へいかるがへ 背面:施主当口) ⑤魚吹八幡神社(旧福井庄総鎮守、現氏子25地区の総鎮守、楼門・敷島神社本殿・秋季例祭風流は県指定、本殿・津の宮鬼追い(武神祭)は市指定) ⑥小松神社(魚吹八幡神社接摂社) ⑦天保9年(1838)道標(正面:八幡宮(以下略) 左側面:是より 右あほし 拾六丁 右側面:天保九年戊戌八月上旬 新在家福地屋六郎兵衛 興浜嶋屋四郎兵衛 新在家鍋屋新兵衛) ⑧徳寿院(高野山真言宗、天和3年(1683)頼堅開基、不動堂・薬師堂) ⑨圓勝寺(浄土真宗本願寺派、天正6年(1578)宗円開基、寛文8年(1668)木仏寺号) ⑩道標(正面:右むろつ 右側面:ひめし しよし やみち、圓勝寺南西隅が元位置という) ⑪浄蓮堂・魚吹津構跡碑(魚吹津構は「庶軒日録」文明18年(1486)4月19日条に、山名氏に降伏した「福井之中、津ノ宮城」とみられる)



①田井の土橋跡 ②横堰跡碑 ③春日神社(田井の鎮守) ④室海道碑



①室海道碑 ②聖安寺(浄土真宗本願寺派、永正13年(1516)創建、寛文6年(1666)木仏寺号) ③浜街道(文化財見学シリーズ85 浜街道その4参照) ④室海道碑



①室街道（室津上道、室津道北ルート）と浜街道（室津下道、網干道、室津道南ルート）の合流・分岐点 ②六地藏（汐入川公園東側） ③享保 14 年（1729）日本回国地蔵 ④西土井村・小坂村境図（西土井自治会蔵）は汐入川沿いに南下する道と③日本回国地蔵附近から南下する道を記す） ⑤須賀神社（西土井の鎮守、力石）・西土井説教場 ⑥室津道碑 ⑦一橋家御用米蔵跡 ⑧菅原神社（小坂の鎮守、小坂橋東岸に埋没していた郡境石、汐入川を境に東は旧飾西郡、西は旧揖東郡）



①室街道と浜街道の合流・分岐点（西土井村・小坂村境絵図に②室街道は姫路道、③浜街道は飾磨津道と記す）