

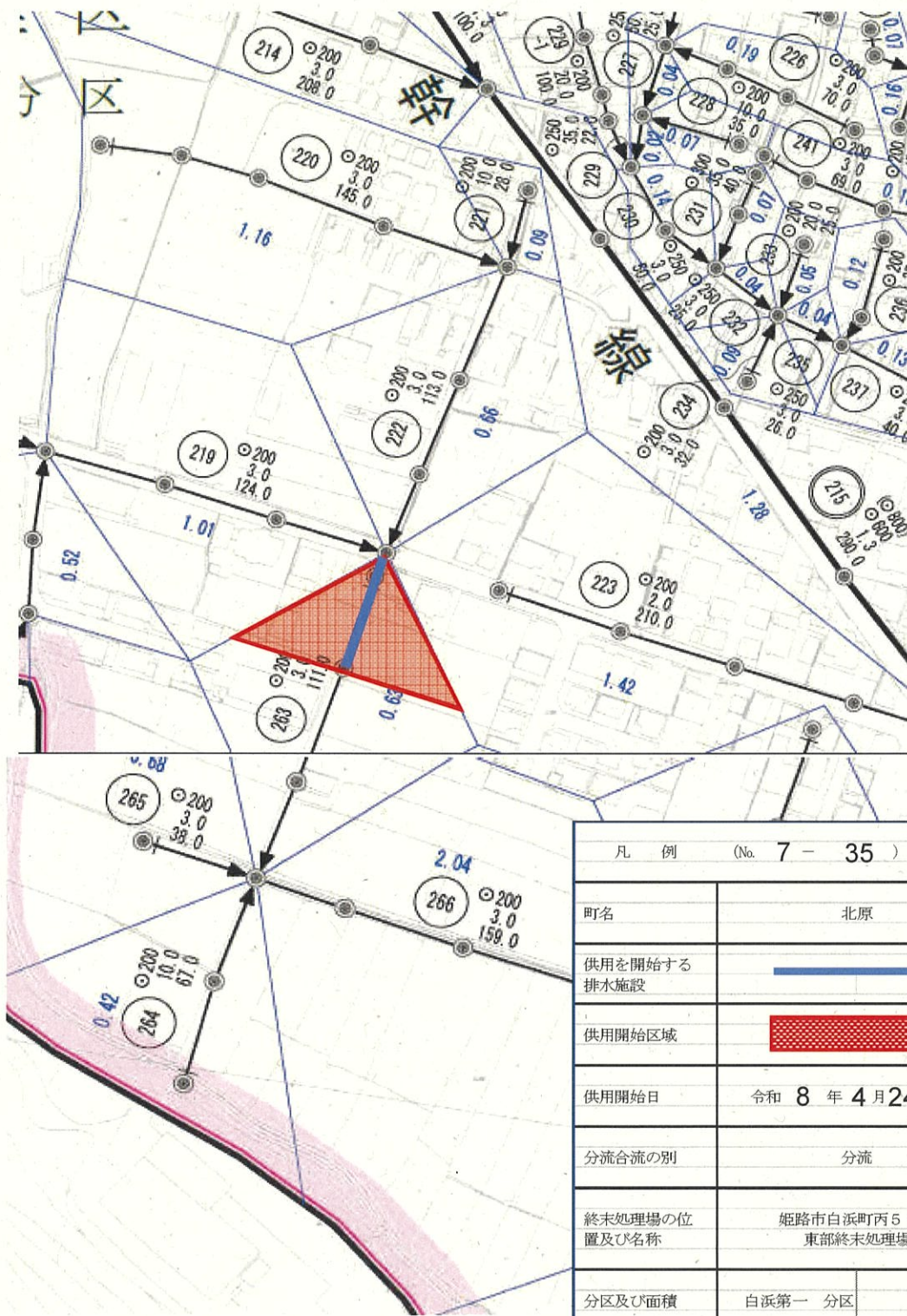


白 浜

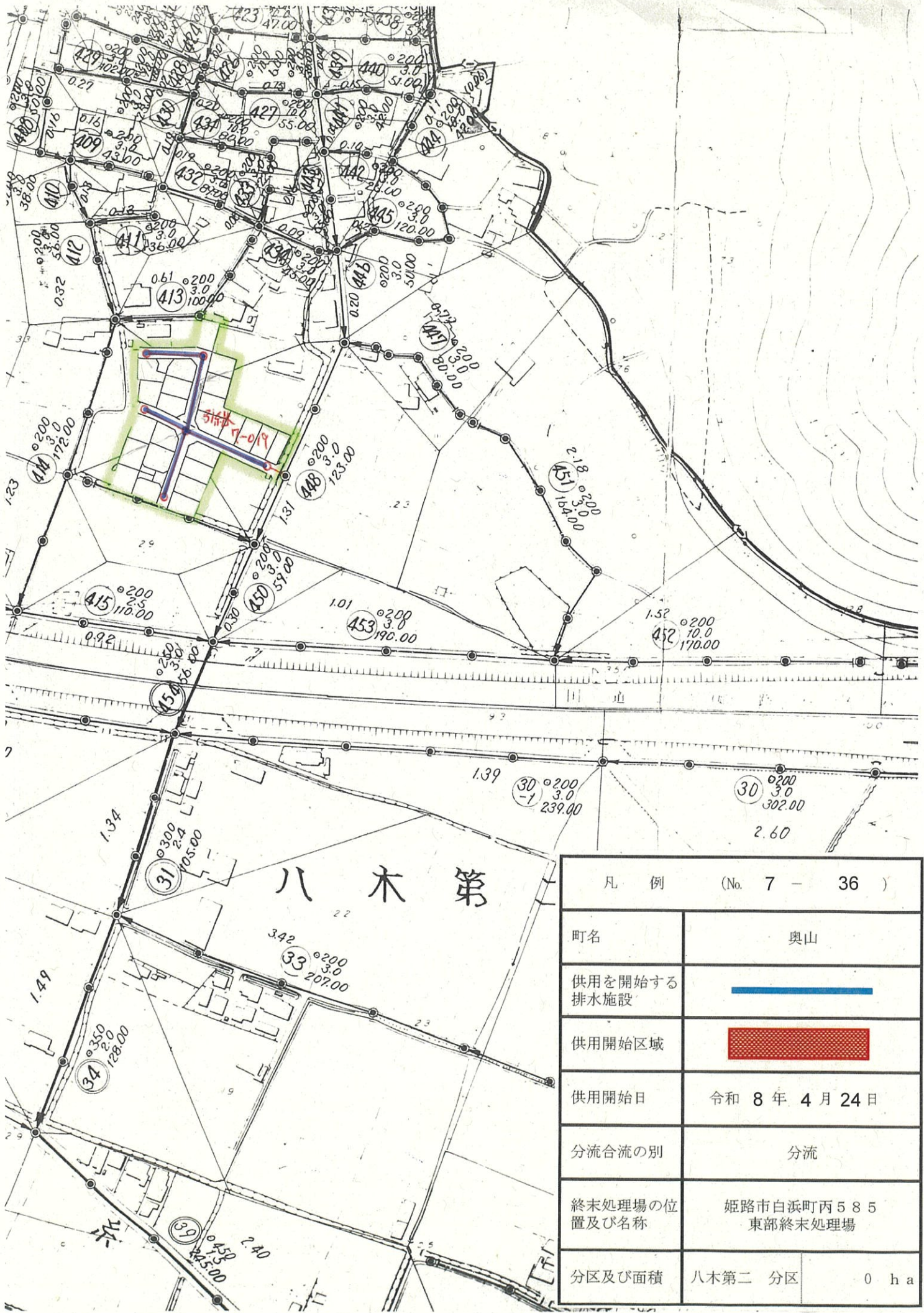
1 : 2.500

200 300 400



凡 例 (No. 7 - 34)	
町名	継
供用を開始する排水施設	
供用開始区域	
供用開始日	令和 8 年 4 月 24 日
分流合流の別	分流
終末処理場の位置及び名称	姫路市白浜町丙585 東部終末処理場
分区及び面積	八木第二 分区 0 h a

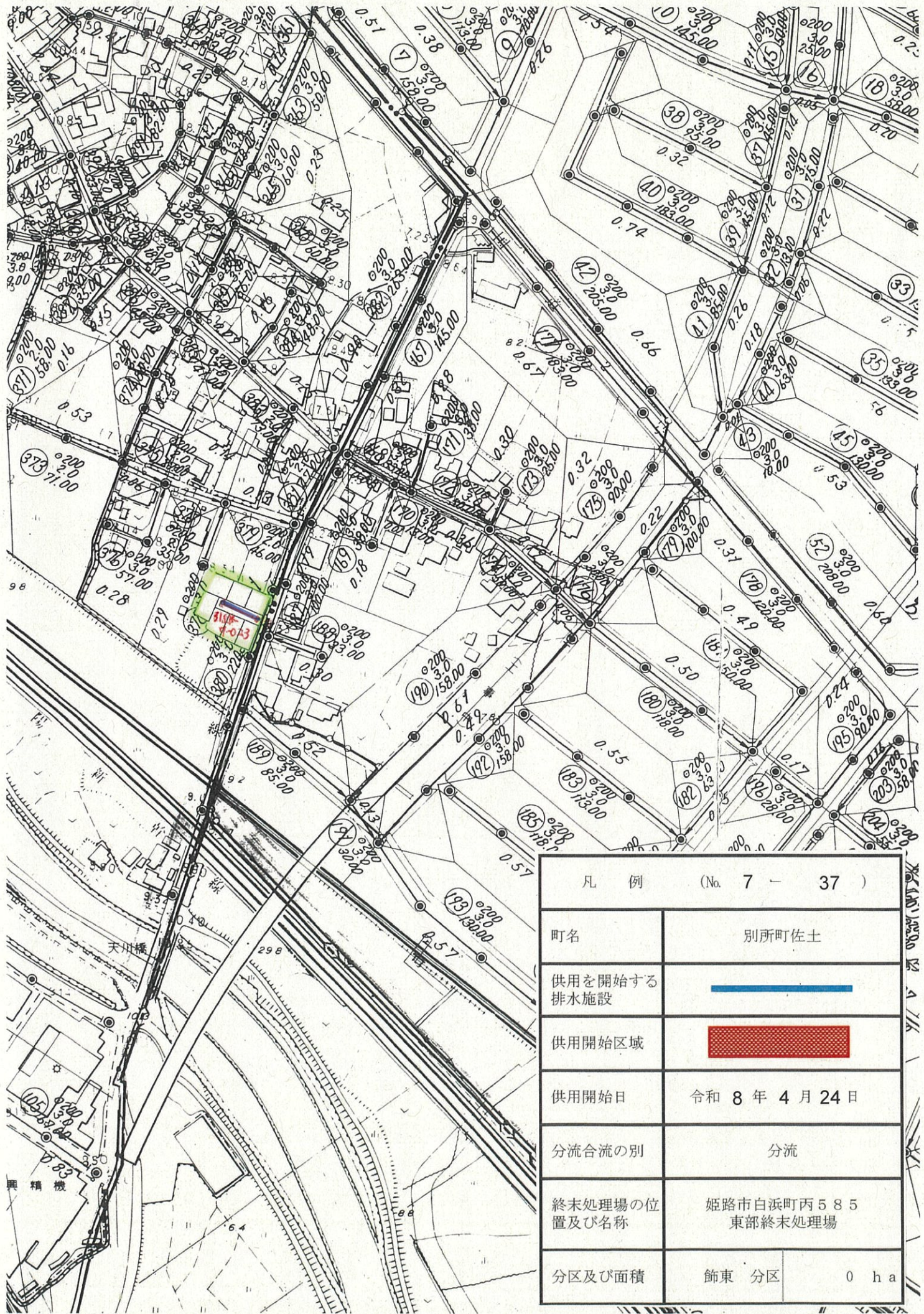




凡例 (No. 7 - 35)	
町名	北原
供用を開始する排水施設	
供用開始区域	
供用開始日	令和 8 年 4 月 24 日
分流合流の別	分流
終末処理場の位置及び名称	姫路市白浜町丙 5 8 5 東部終末処理場
分区及び面積	白浜第一 分区 0.21 h a



八木第

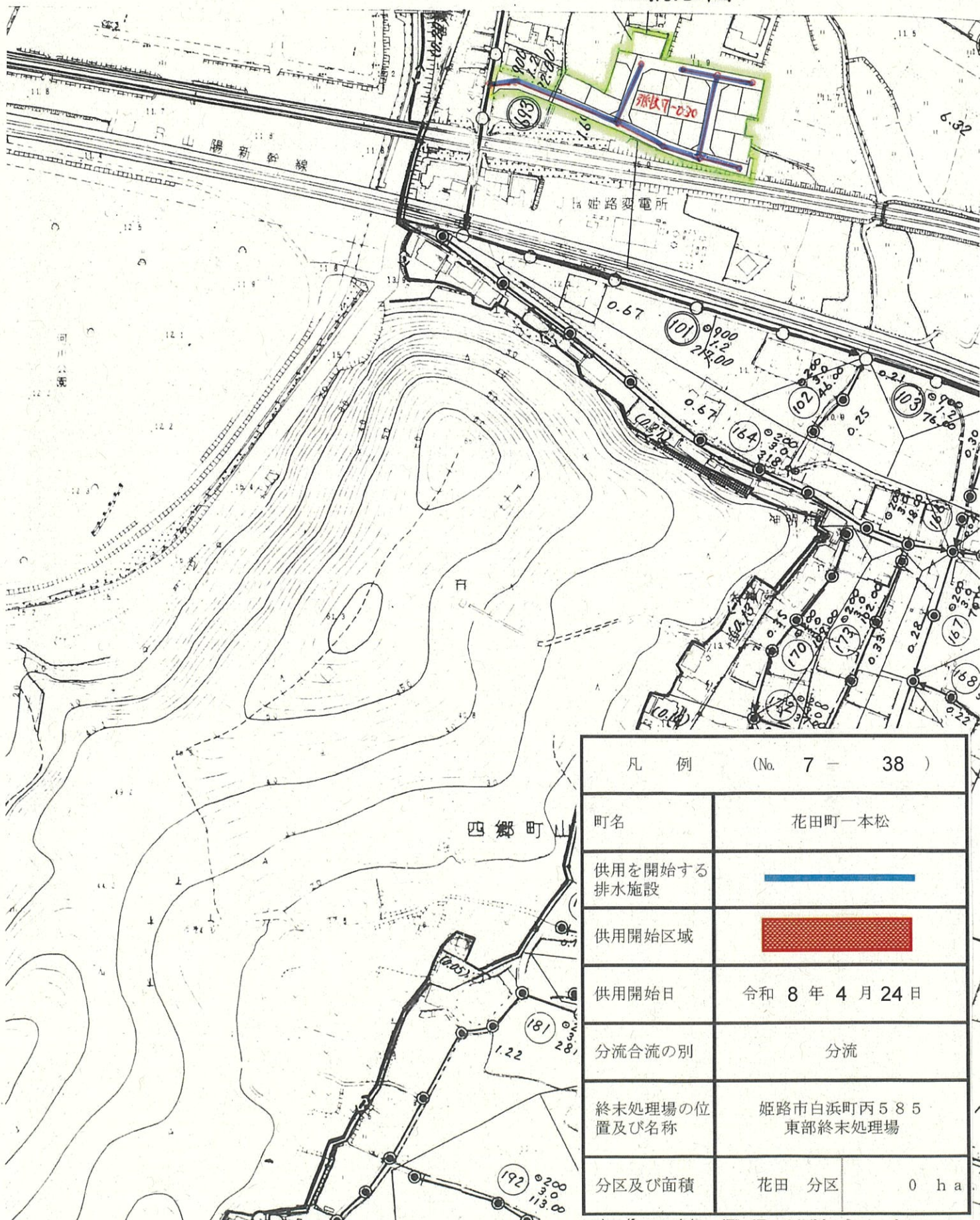
凡 例 (No. 7 - 36)	
町名	奥山
供用を開始する排水施設	
供用開始区域	
供用開始日	令和 8 年 4 月 24 日
分流合流の別	分流
終末処理場の位置及び名称	姫路市白浜町丙 5 8 5 東部終末処理場
分区及び面積	八木第二 分区 0 h a



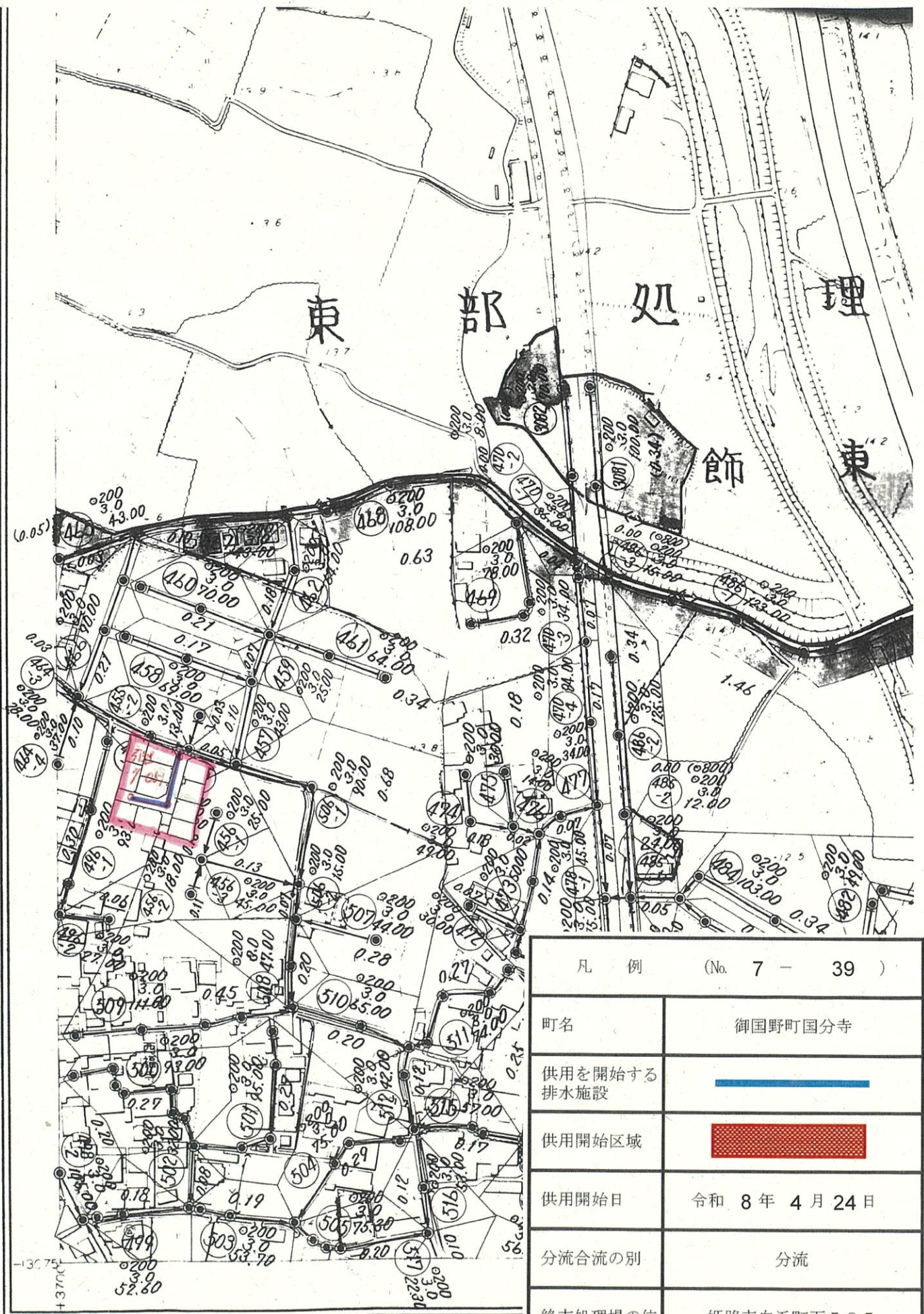
凡 例 (No. 7 - 37)	
町名	別所町佐土
供用を開始する排水施設	
供用開始区域	
供用開始日	令和 8 年 4 月 24 日
分流合流の別	分流
終末処理場の位置及び名称	姫路市白浜町丙 5 8 5 東部終末処理場
分区及び面積	飾東 分区 0 h a

坂元

加納原田



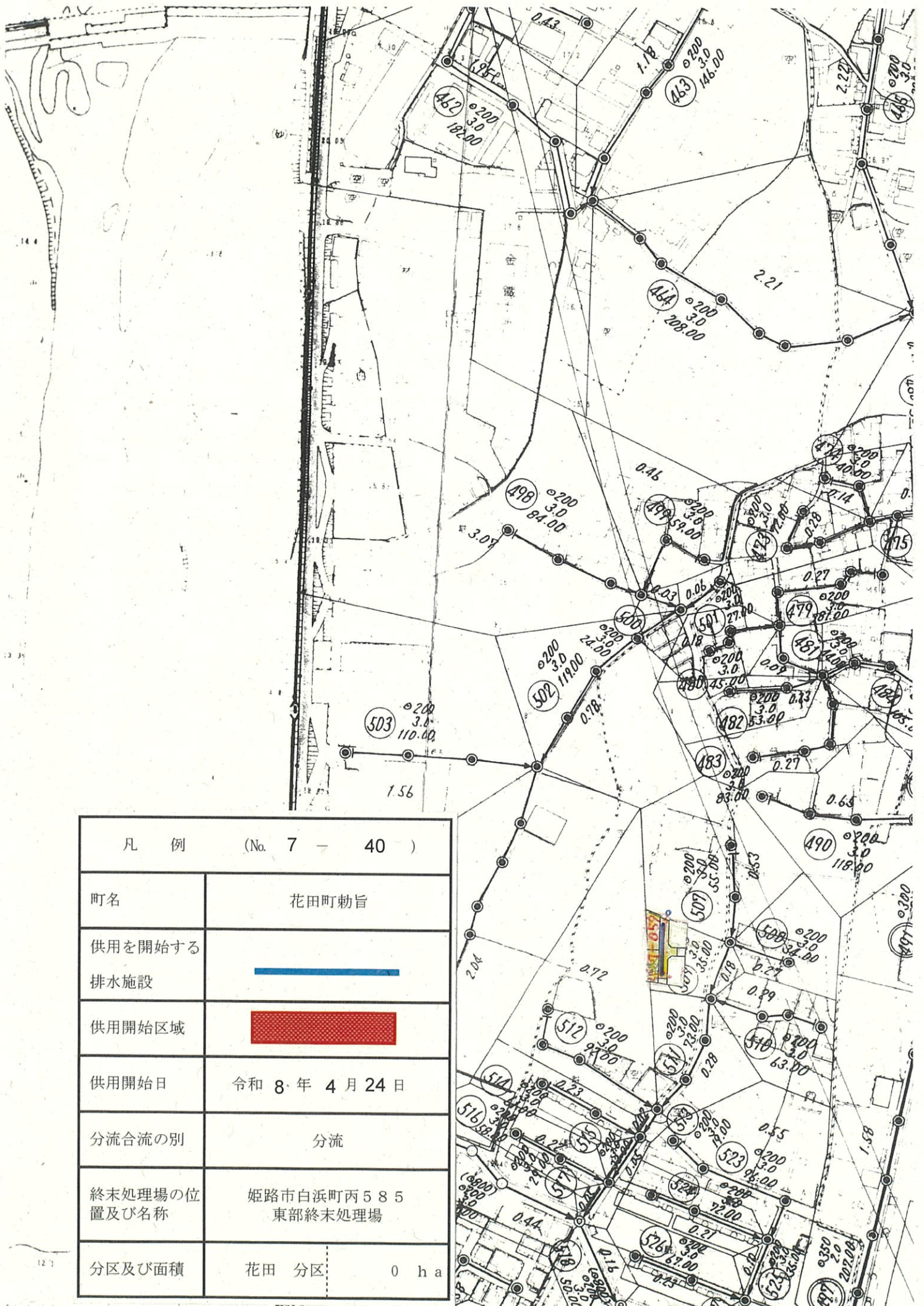
凡 例 (No. 7 - 38)	
町名	花田町一本松
供用を開始する排水施設	
供用開始区域	
供用開始日	令和 8 年 4 月 24 日
分流合流の別	分流
終末処理場の位置及び名称	姫路市白浜町丙 5 8 5 東部終末処理場
分区及び面積	花田 分区 0 h a





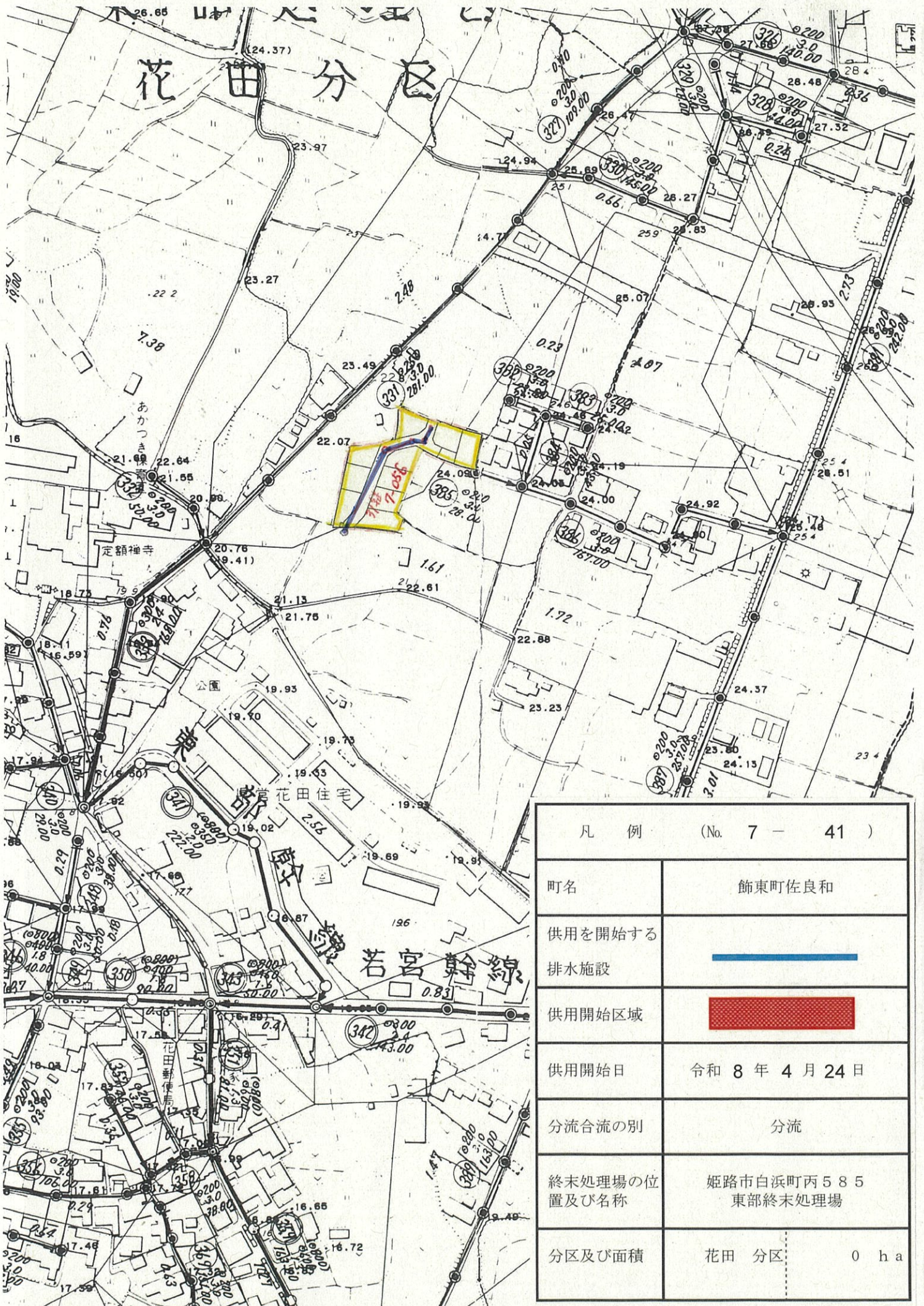
株式会社パスコ調製



凡 例 (No. 7 - 39)	
町名	御国野町国分寺
供用を開始する排水施設	
供用開始区域	
供用開始日	令和 8 年 4 月 24 日
分流合流の別	分流
終末処理場の位置及び名称	姫路市白浜町丙 5 8 5 東部終末処理場
分区及び面積	飾東 分区 0.19 h a

撮影 昭和50年6月
 測図 昭和50年9月 オートグラフA7, ステレオプロ
 修正 昭和61年3月 (撮影昭和60年10月)



凡 例 (No. 7 - 40)	
町名	花田町勅旨
供用を開始する排水施設	
供用開始区域	
供用開始日	令和 8 年 4 月 24 日
分流合流の別	分流
終末処理場の位置及び名称	姫路市白浜町丙 5 8 5 東部終末処理場
分区及び面積	花田 分区 0 h a



凡 例 (No. 7 - 41)	
町名	飾東町佐良和
供用を開始する排水施設	
供用開始区域	
供用開始日	令和 8 年 4 月 24 日
分流合流の別	分流
終末処理場の位置及び名称	姫路市白浜町丙 5 8 5 東部終末処理場
分区及び面積	花田 分区 0 h a