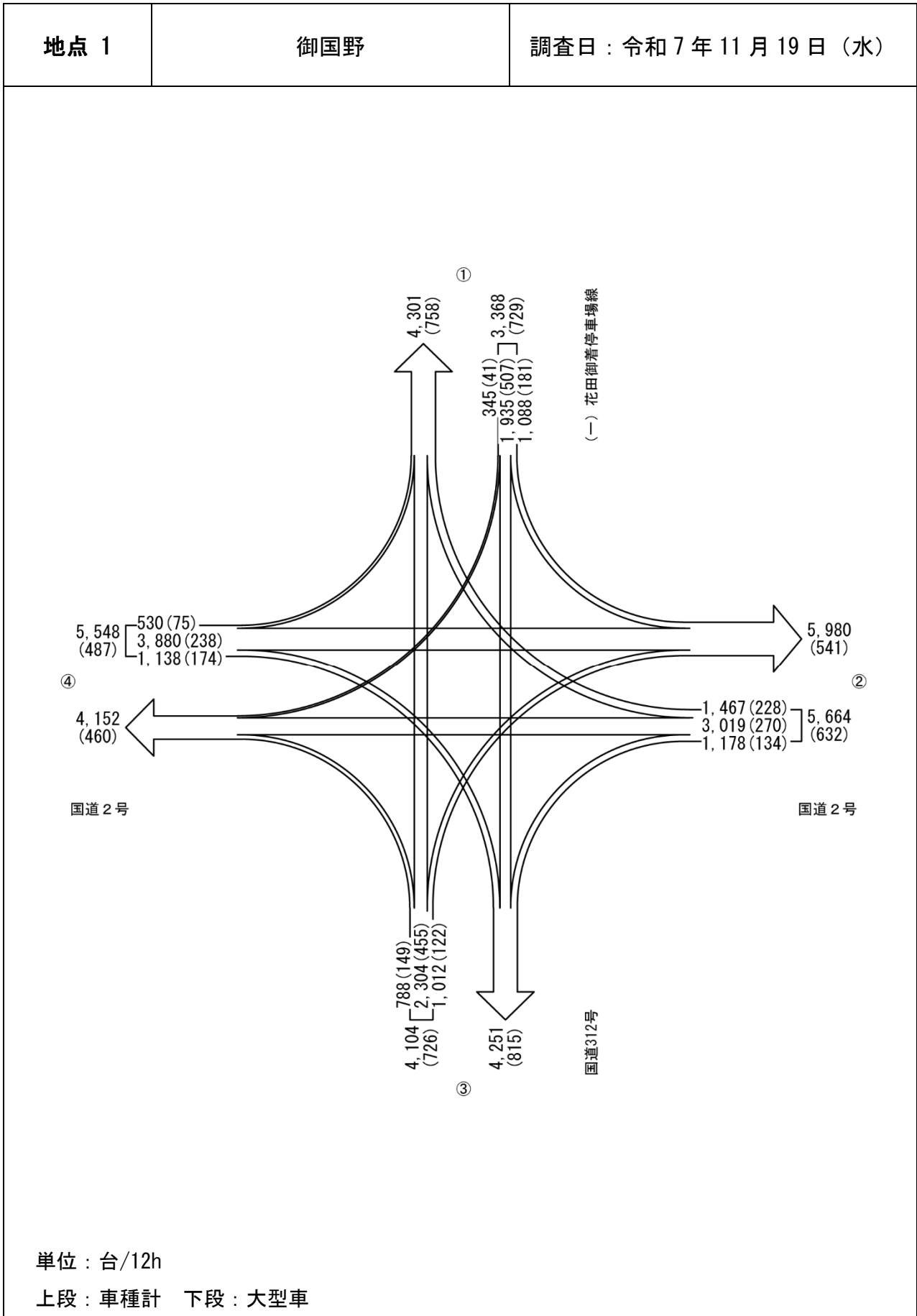
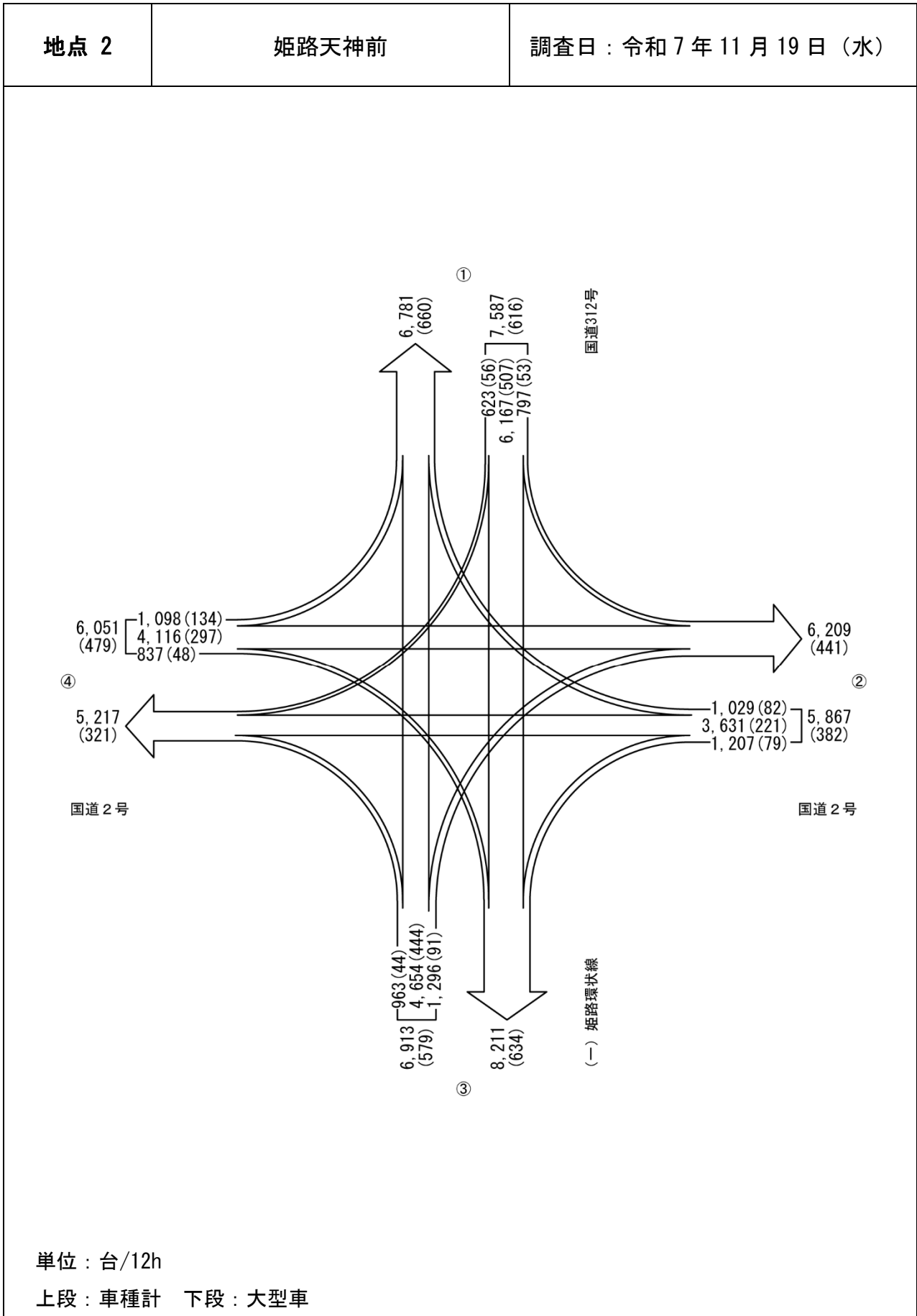


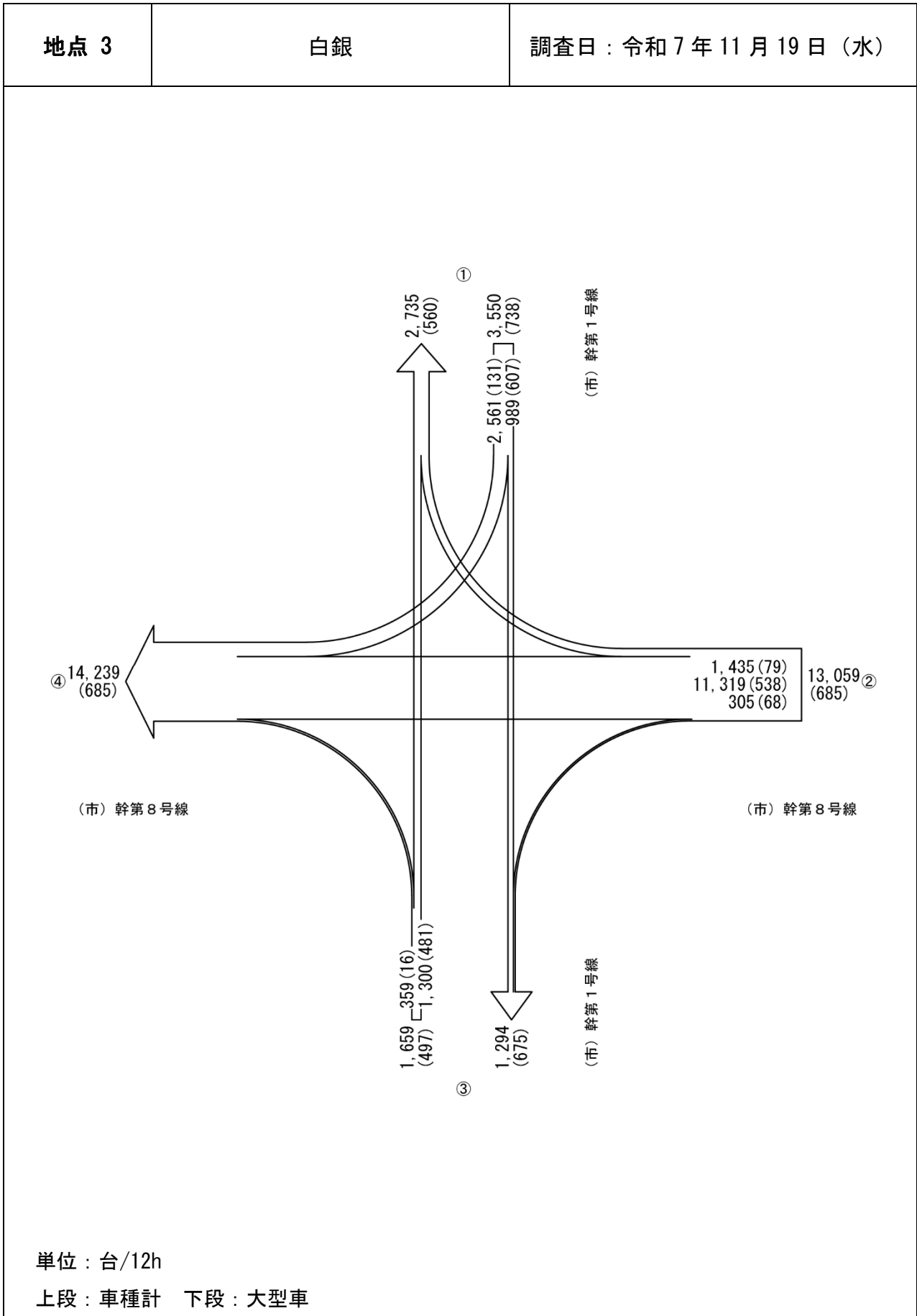
12 時間交通量図



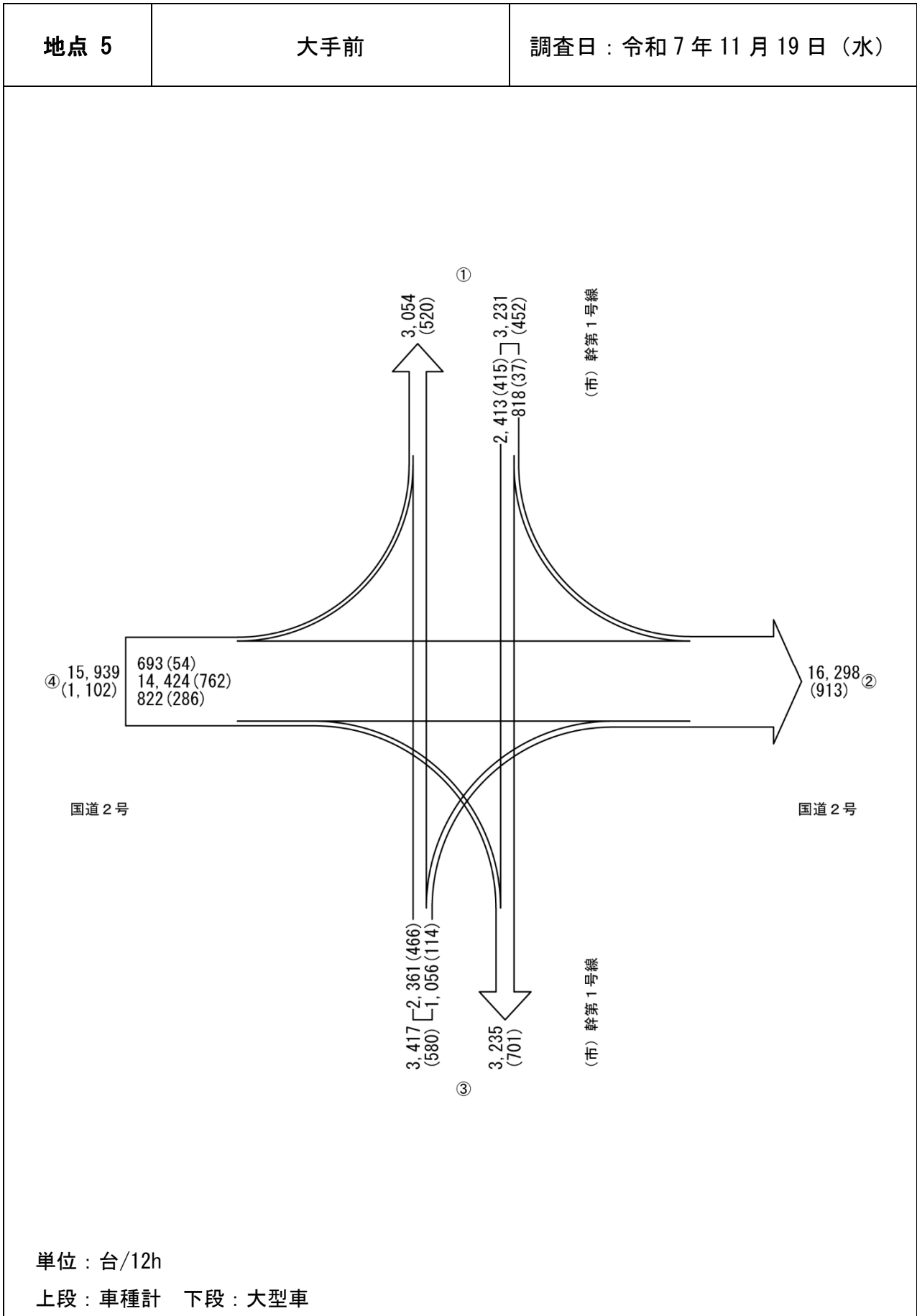
12 時間交通量図



12 時間交通量図

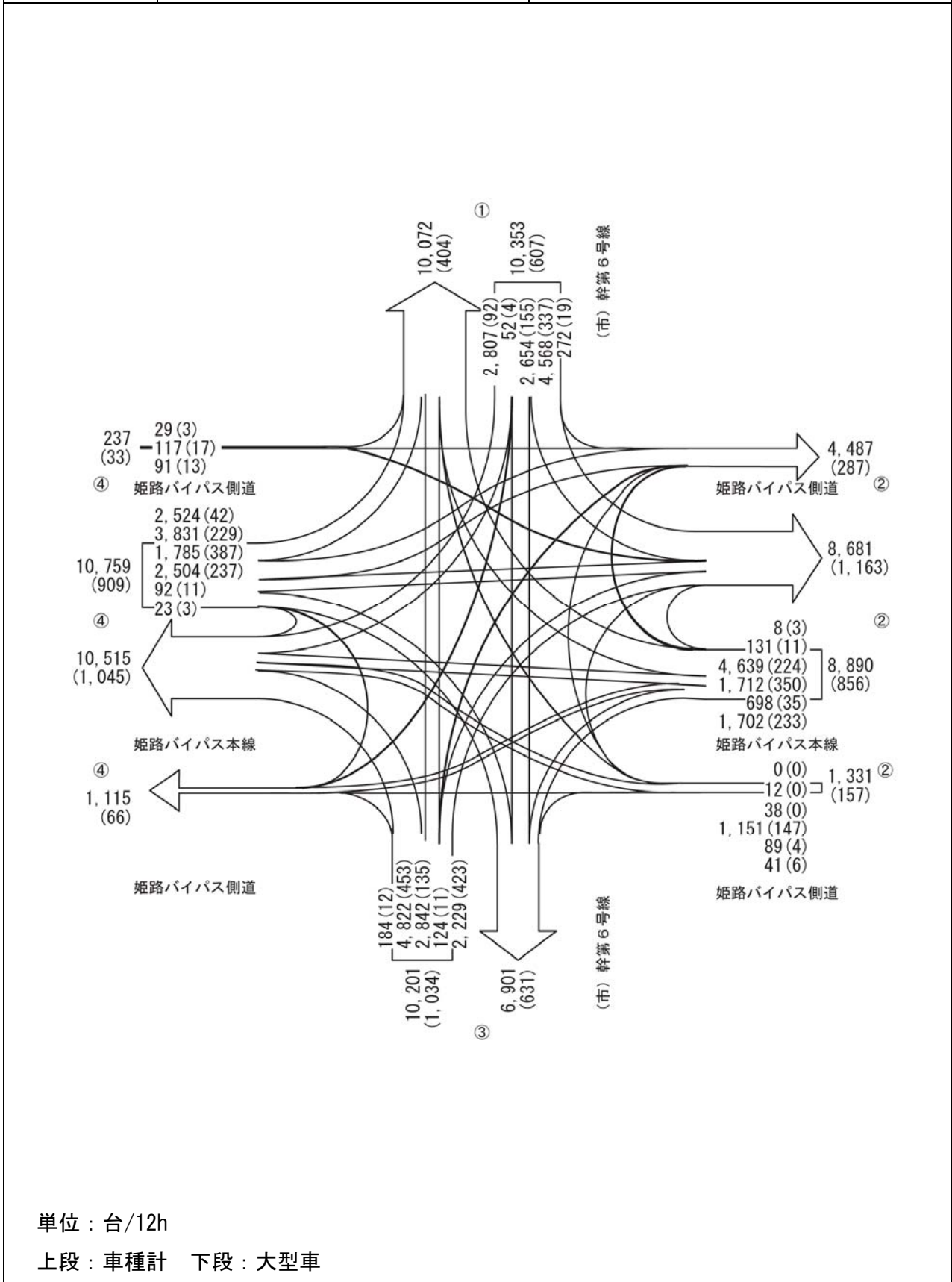


12時間交通量図



12 時間交通量図

地点 7	姫路南ランプ	調査日：令和7年11月18日（火）
------	--------	-------------------



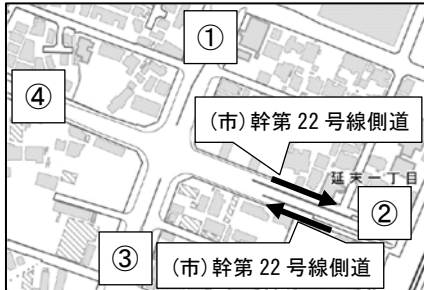
単位：台/12h

上段：車種計 下段：大型車

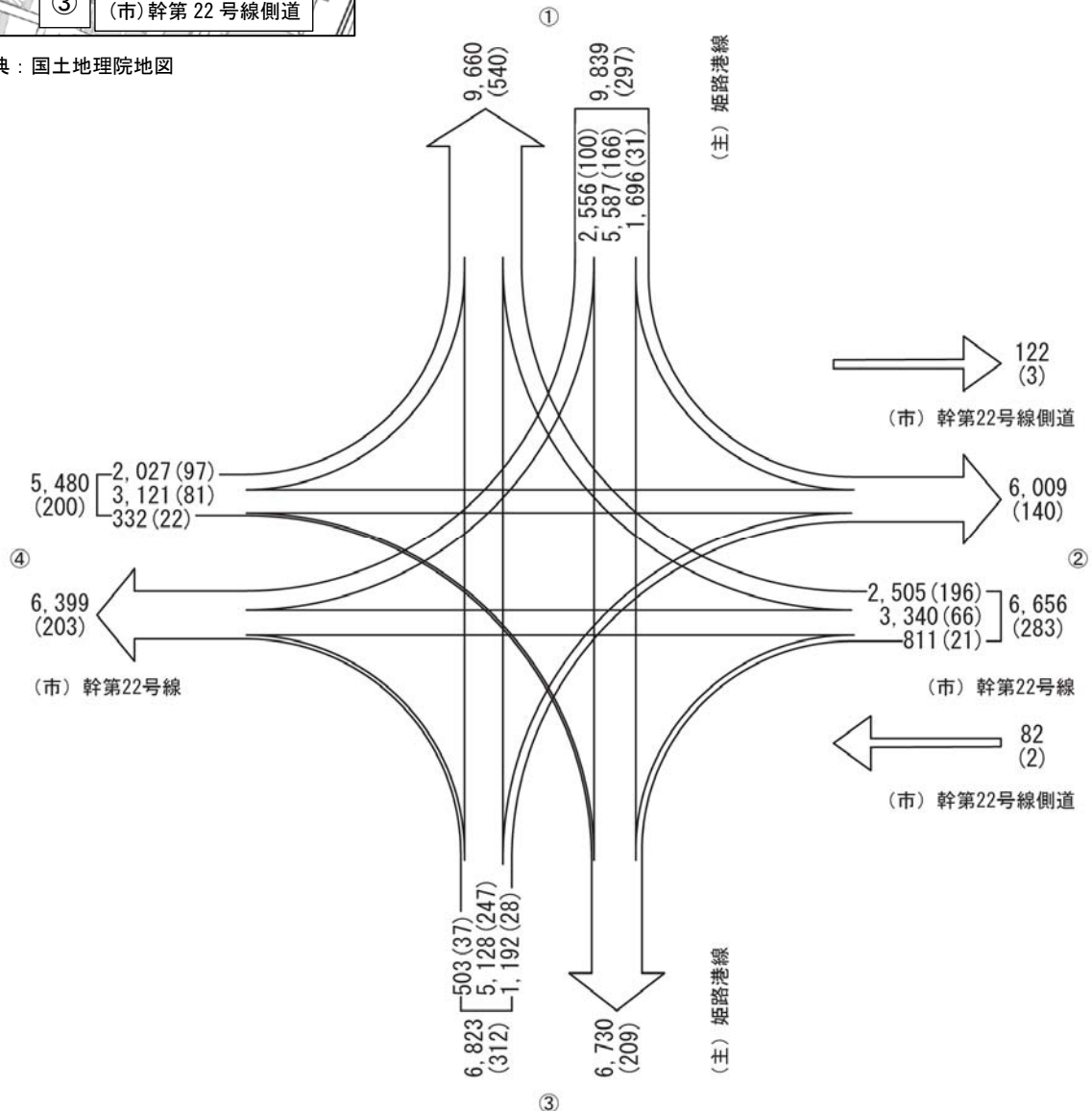
12 時間交通量図

地点 8	延末 1 丁目	調査日：令和 7 年 11 月 19 日（水）
------	---------	-------------------------

【 交差点形状図 】



出典：国土地理院地図

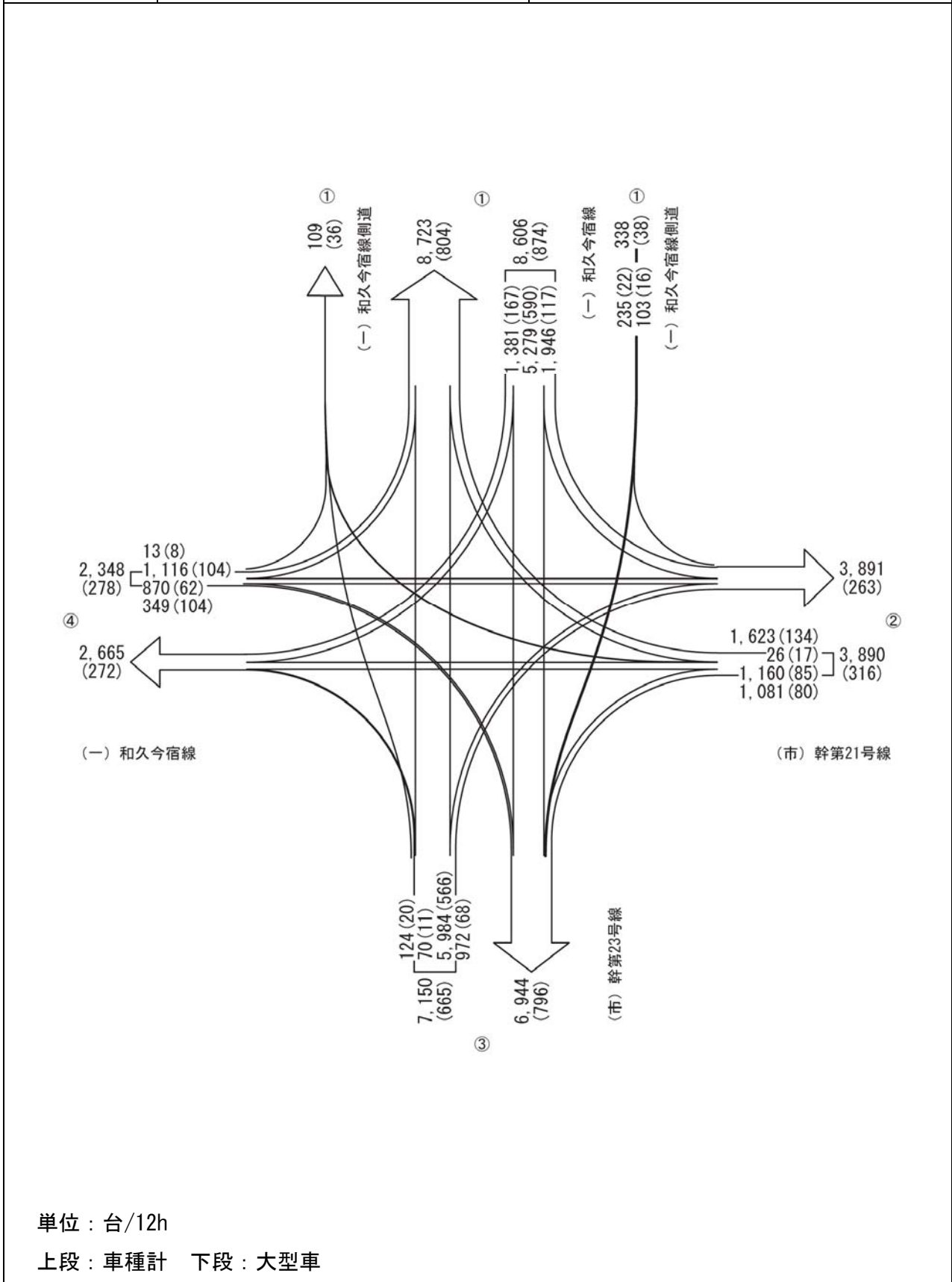


単位：台/12h

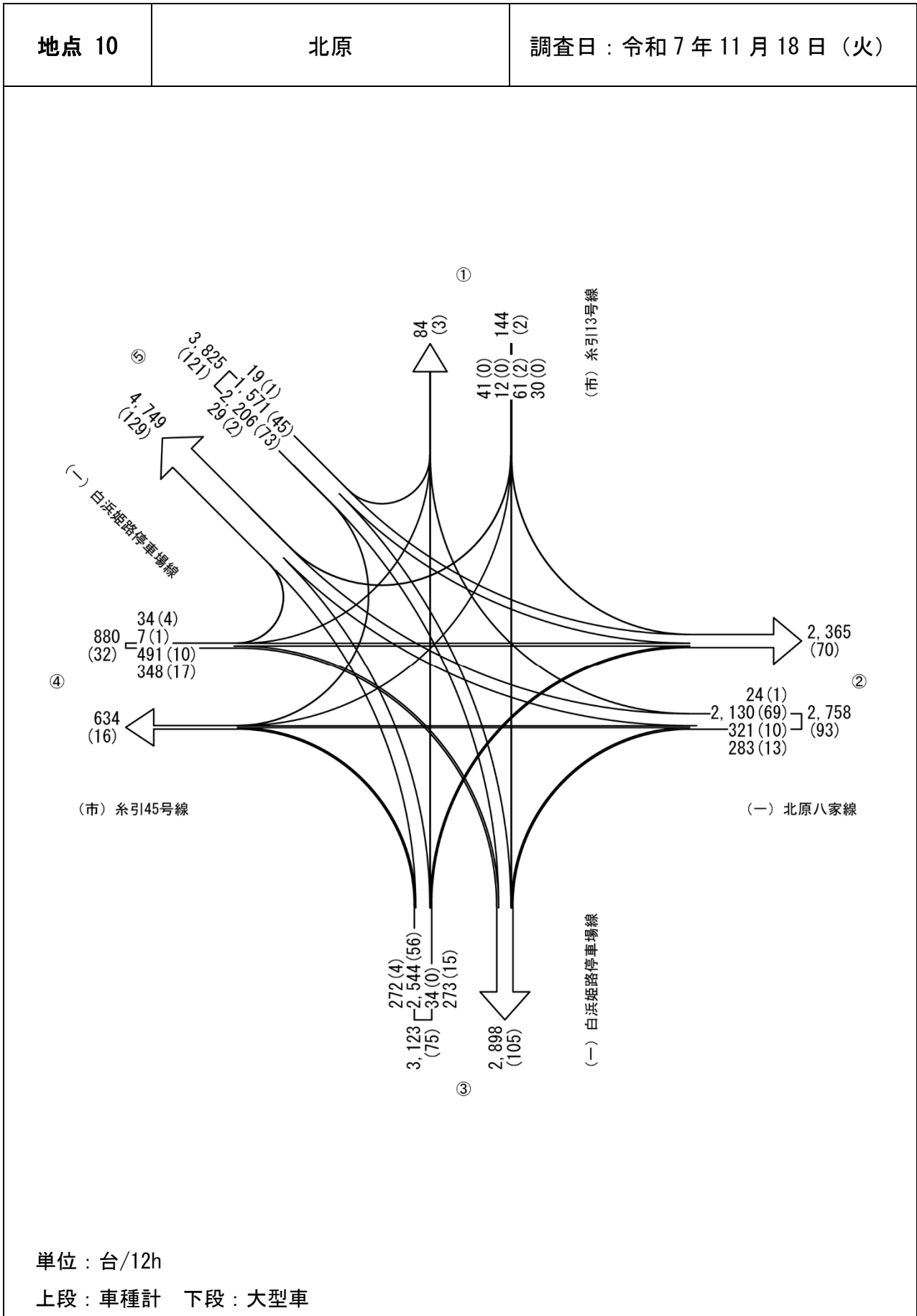
上段：車種計 下段：大型車

12 時間交通量図

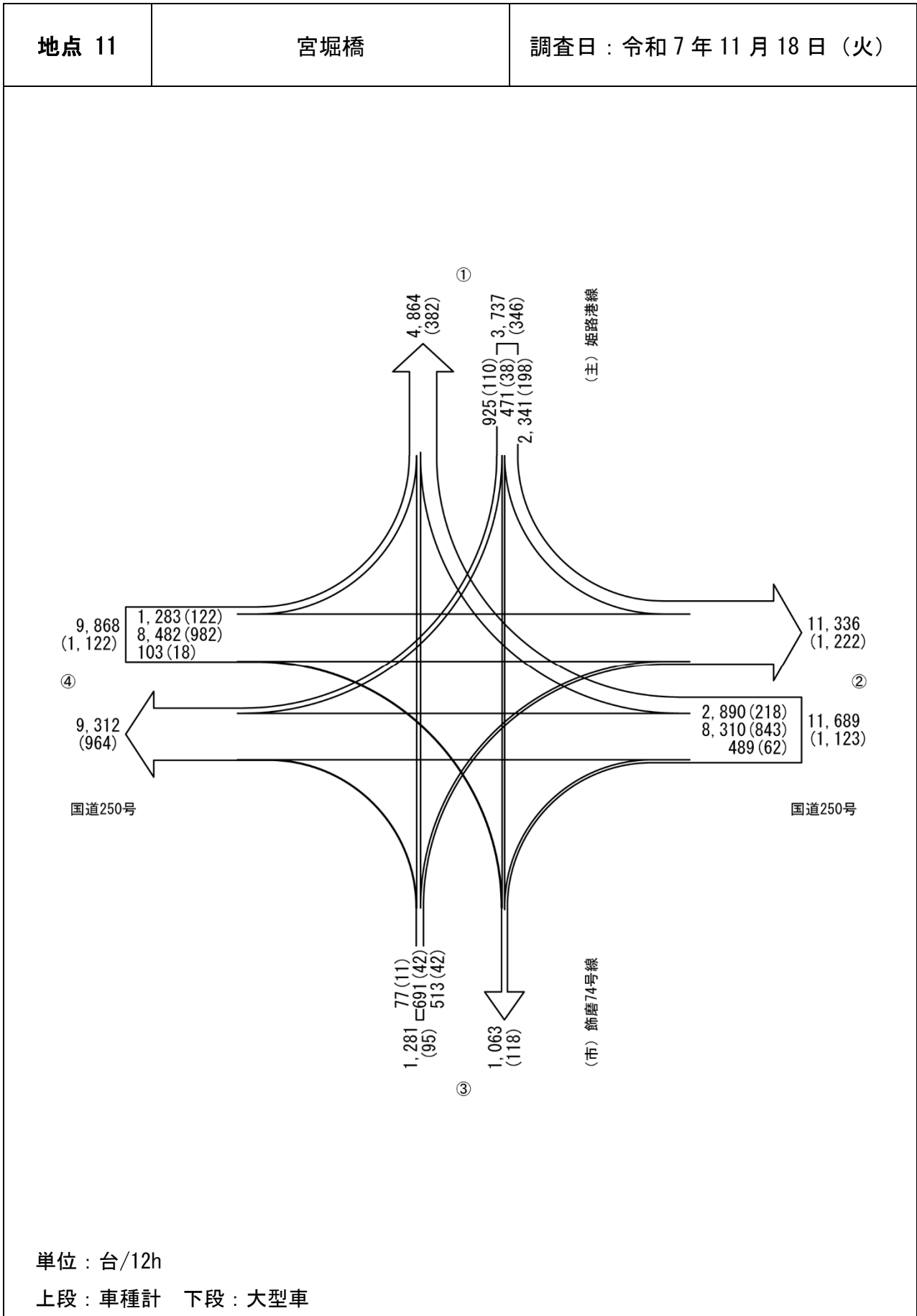
地点 9	姫路陸上競技場前	調査日：令和7年11月19日（水）
------	----------	-------------------



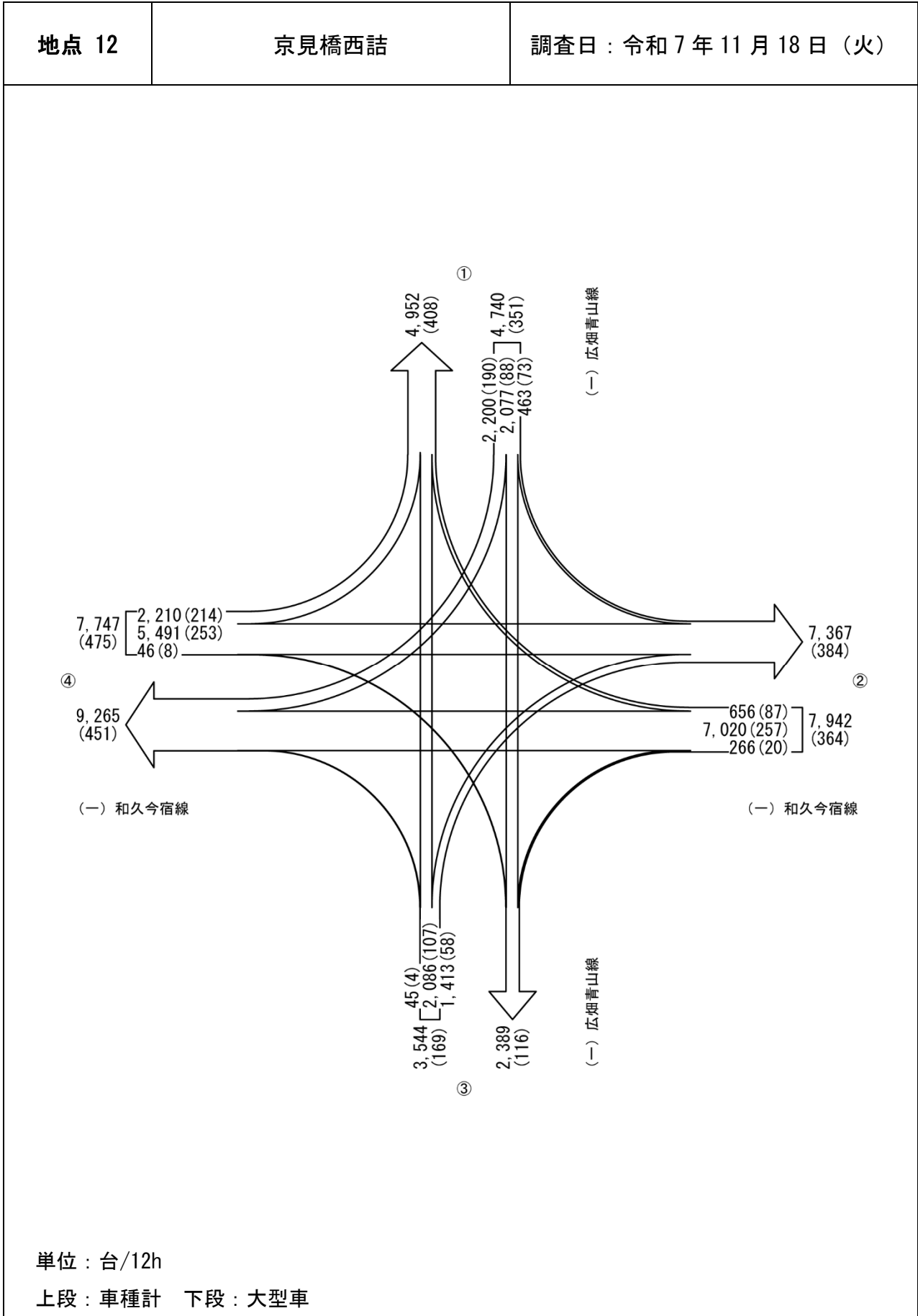
12 時間交通量図



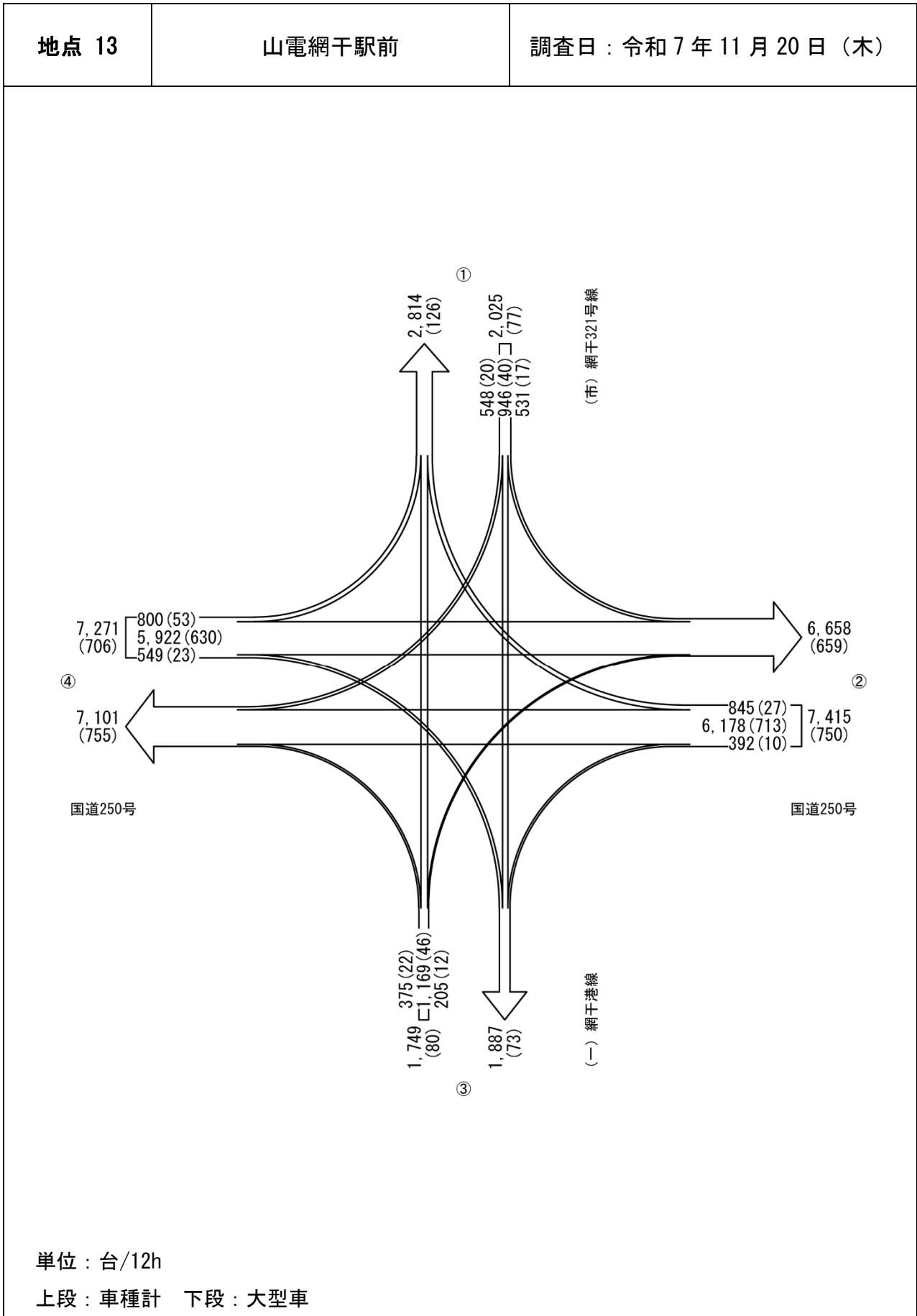
12時間交通量図



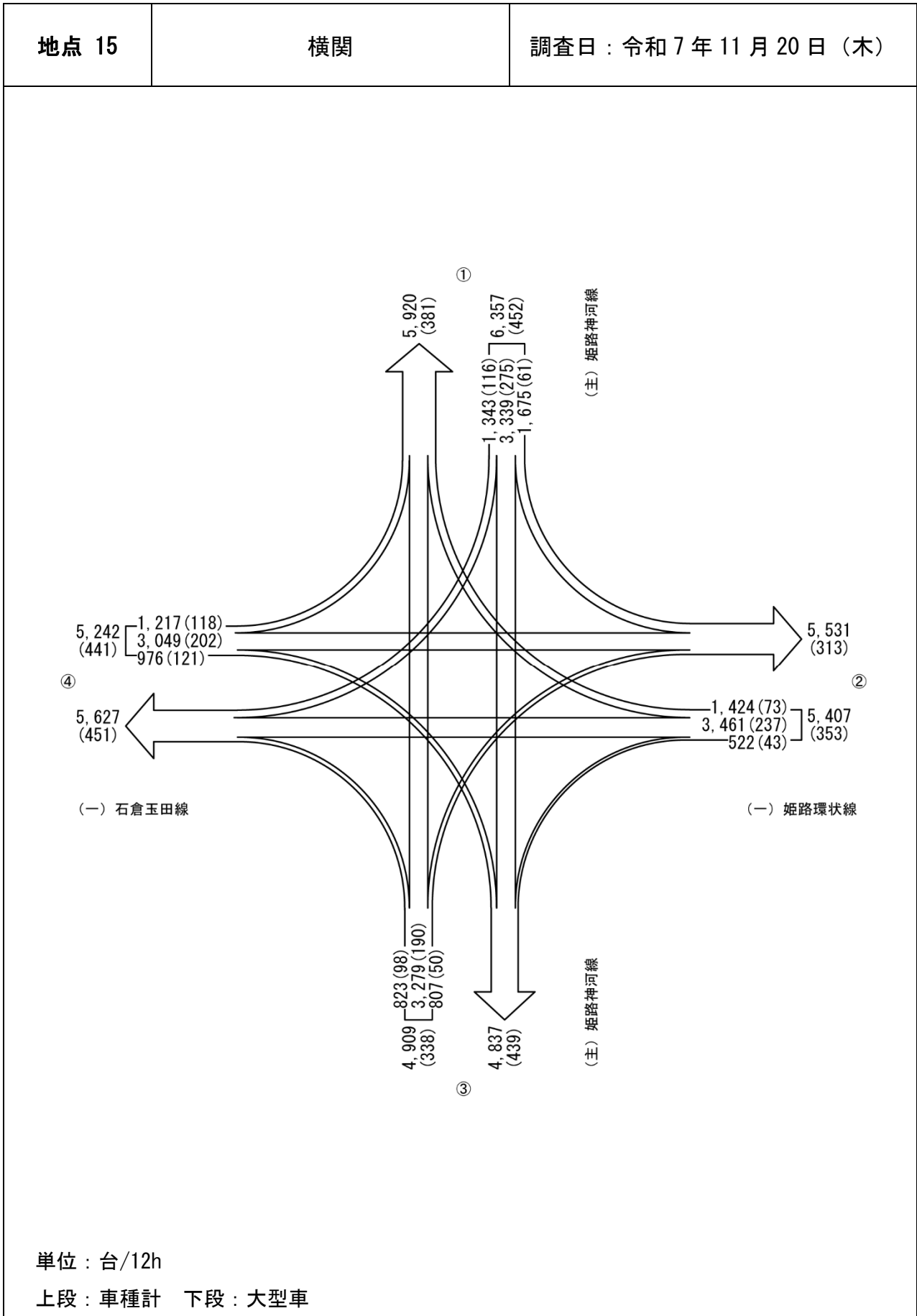
12 時間交通量図



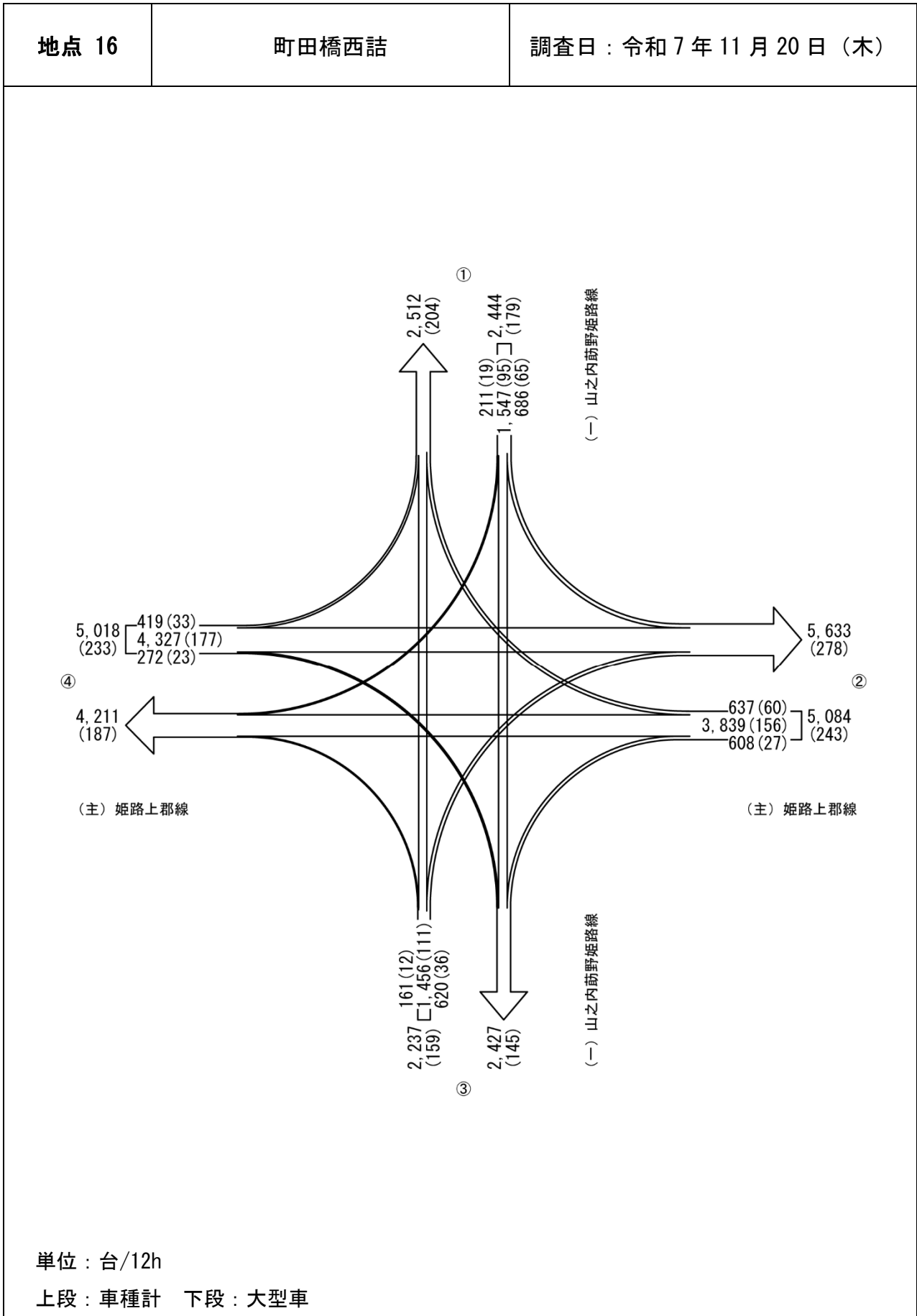
12時間交通量図



12 時間交通量図

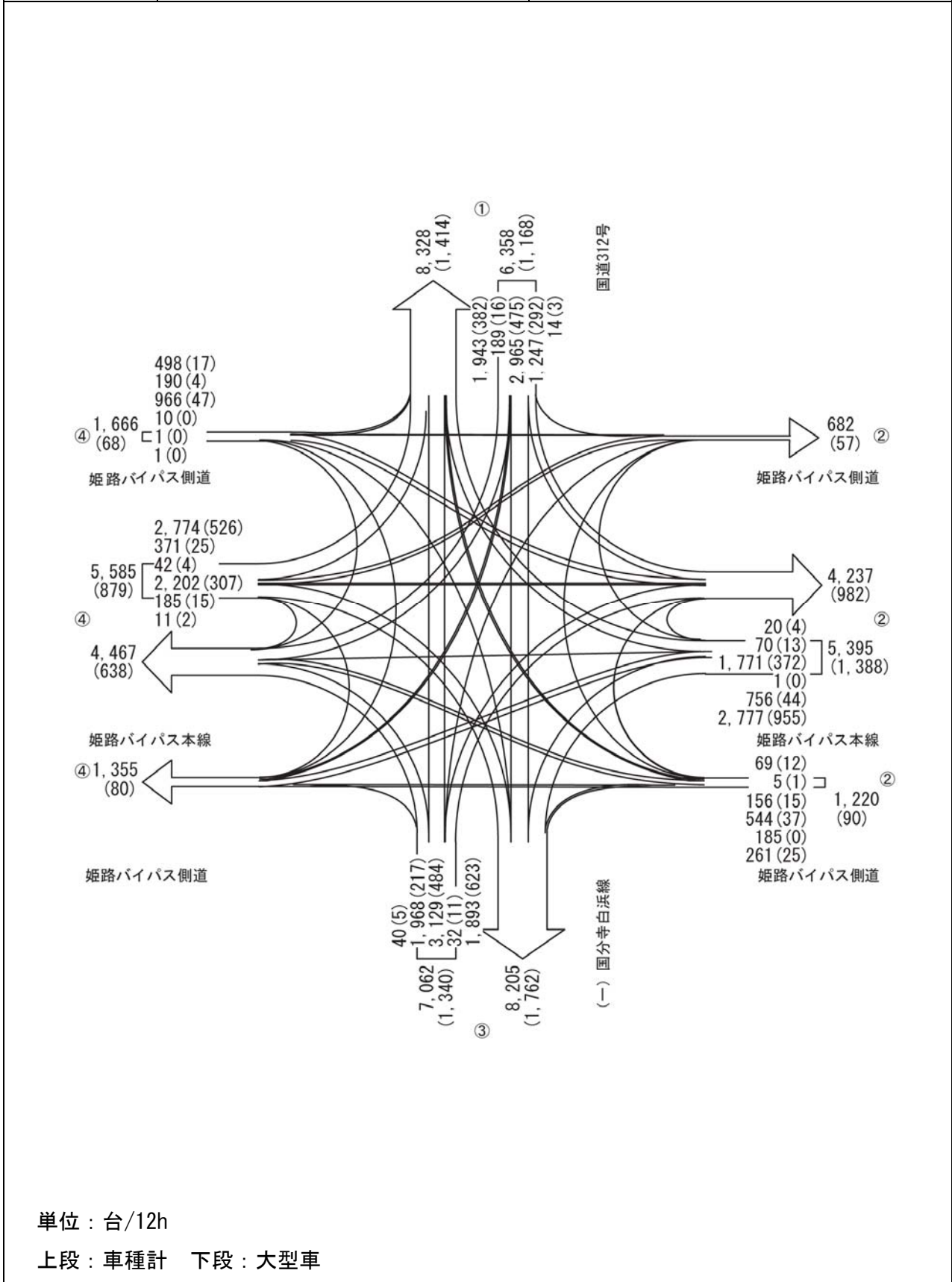


12 時間交通量図



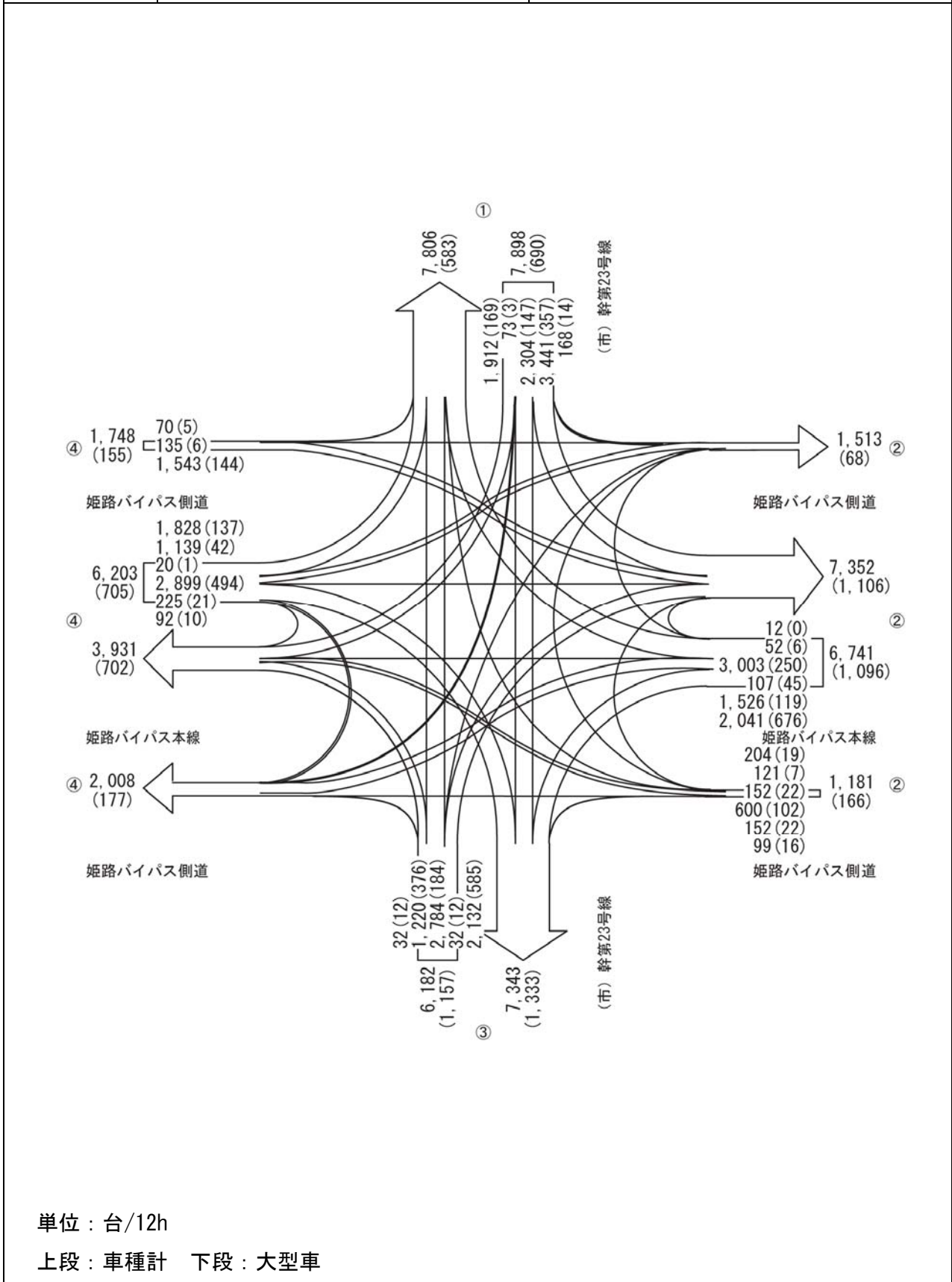
12 時間交通量図

地点 17	姫路東ランプ	調査日：令和7年11月18日（火）
-------	--------	-------------------

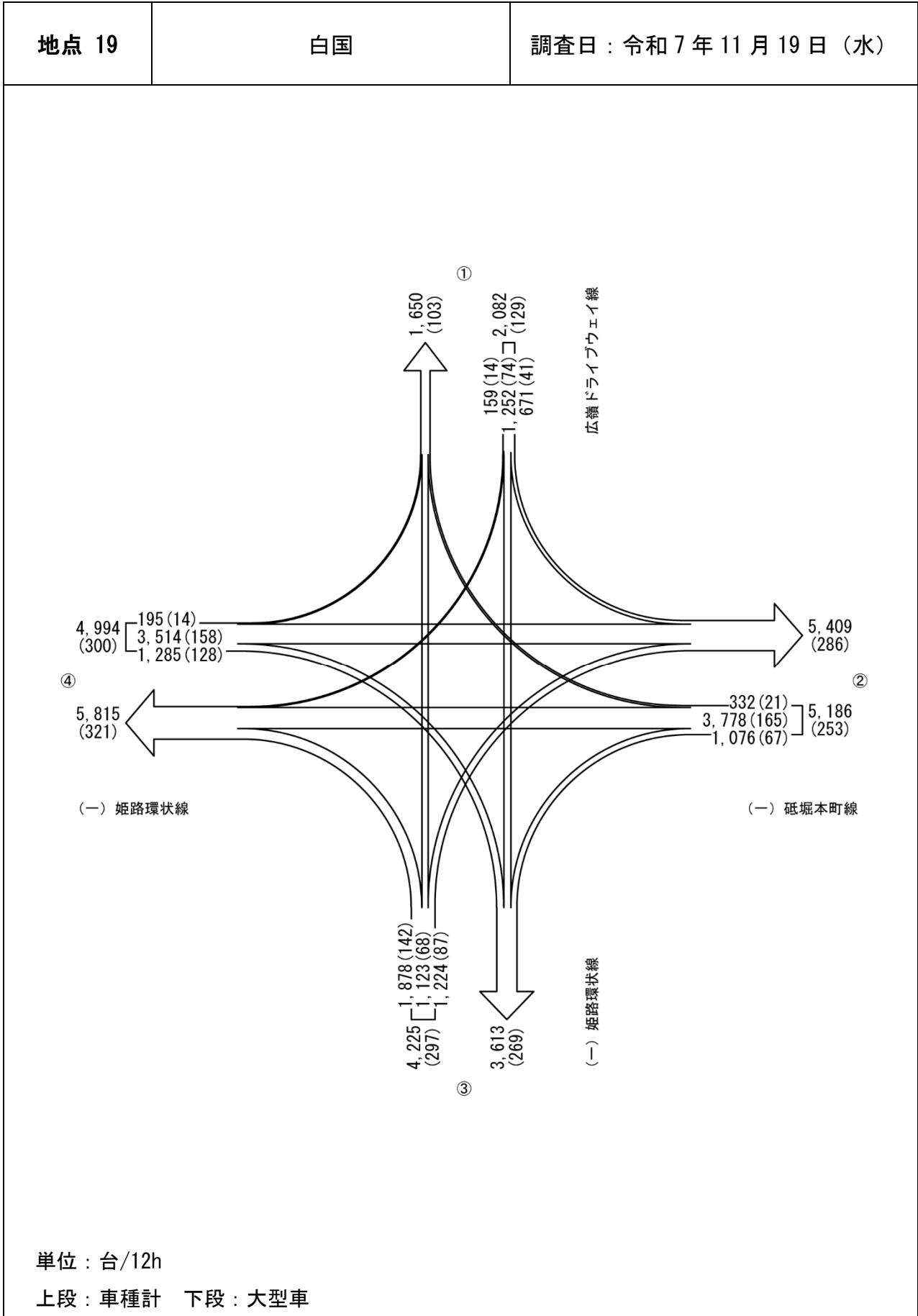


12 時間交通量図

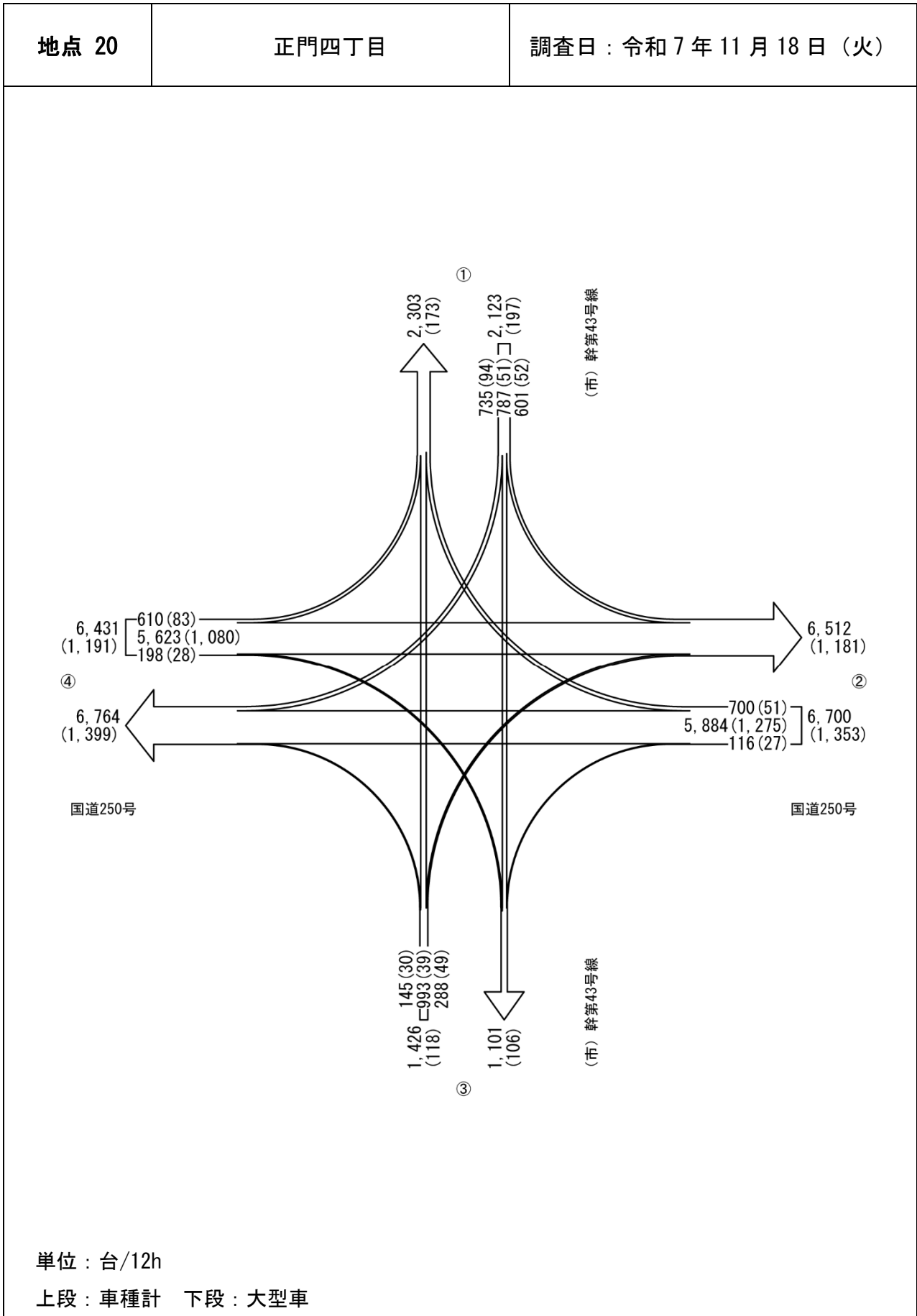
地点 18	中地ランプ	調査日：令和7年11月18日（火）
-------	-------	-------------------



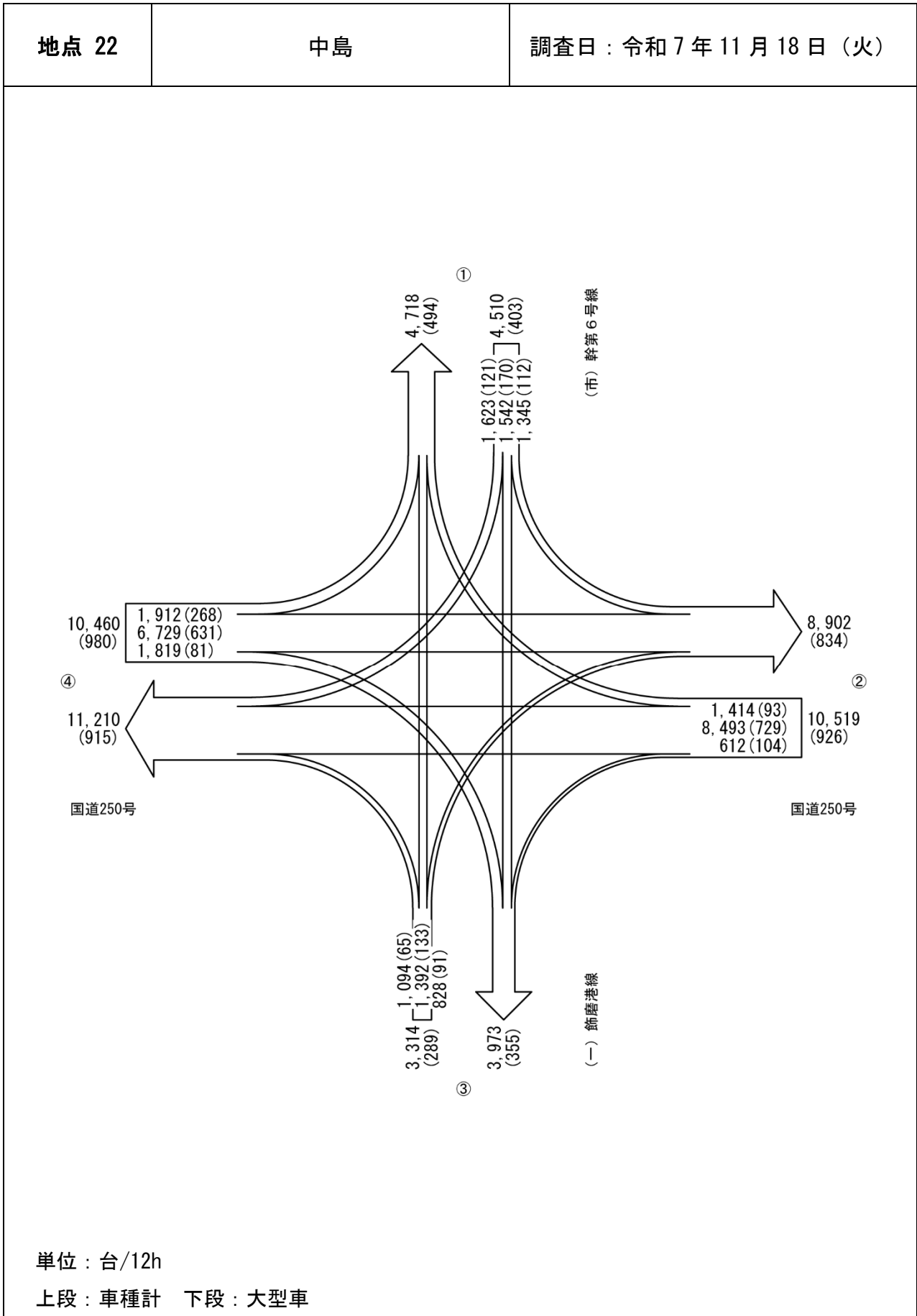
12 時間交通量図



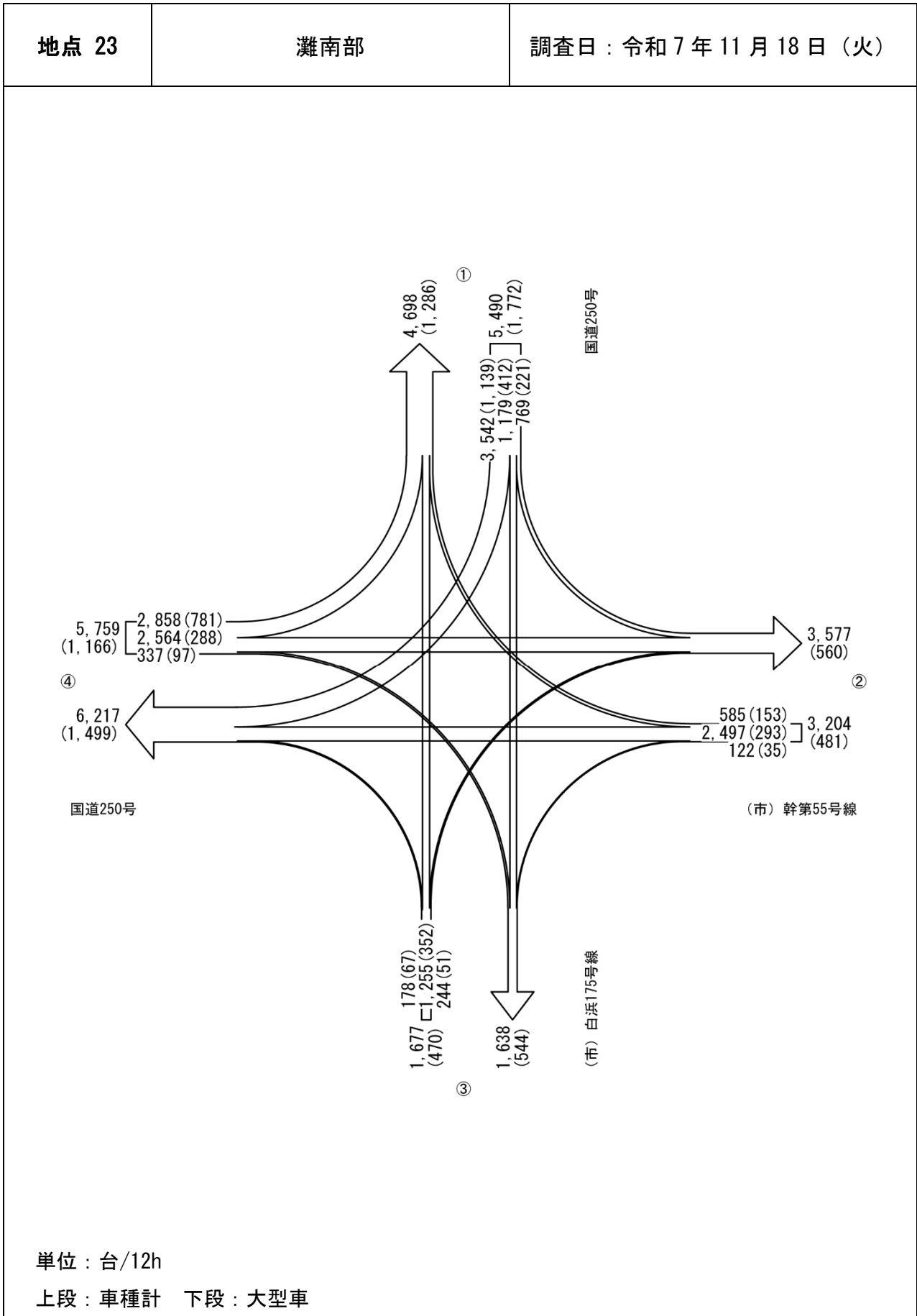
12時間交通量図



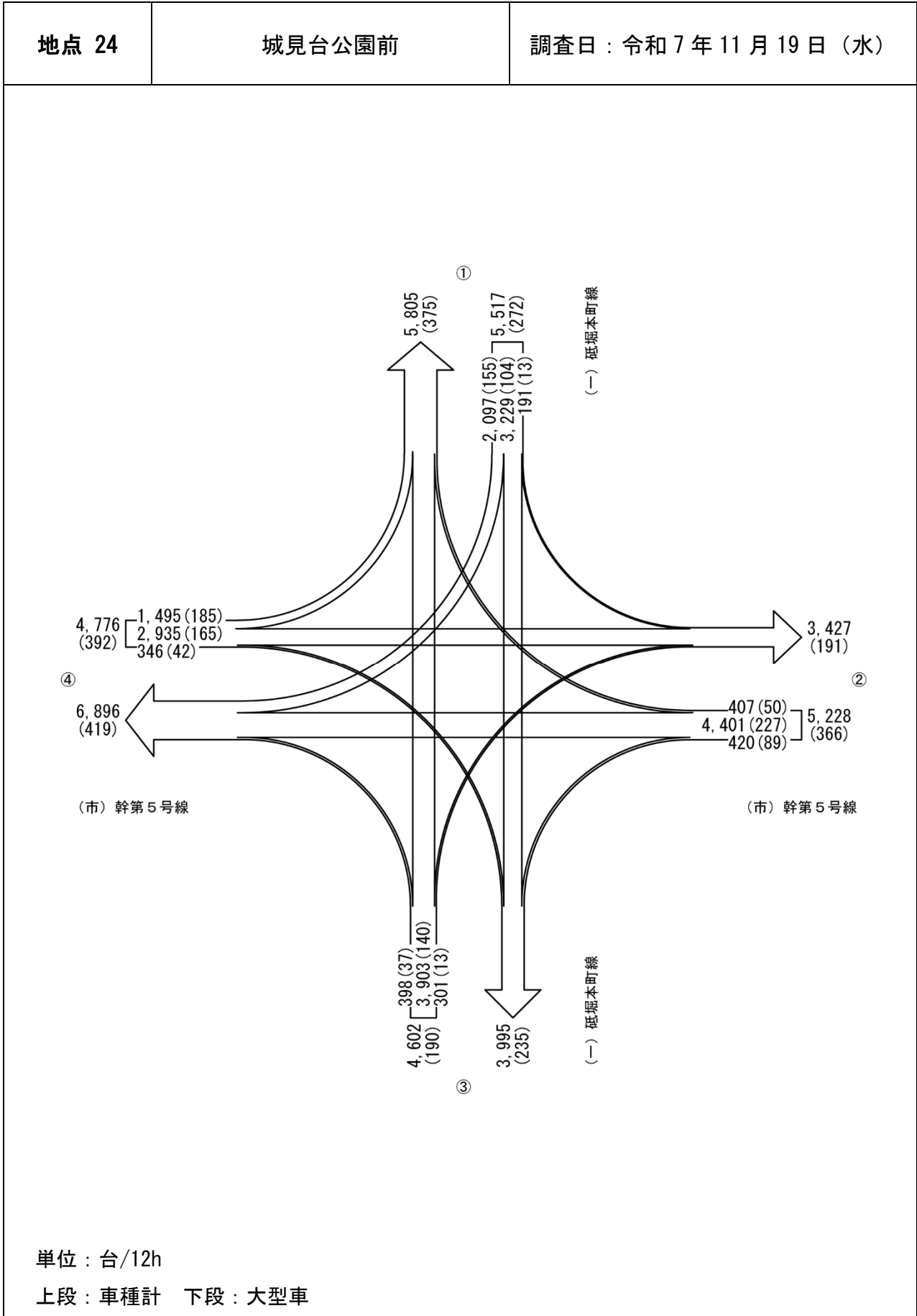
12時間交通量図



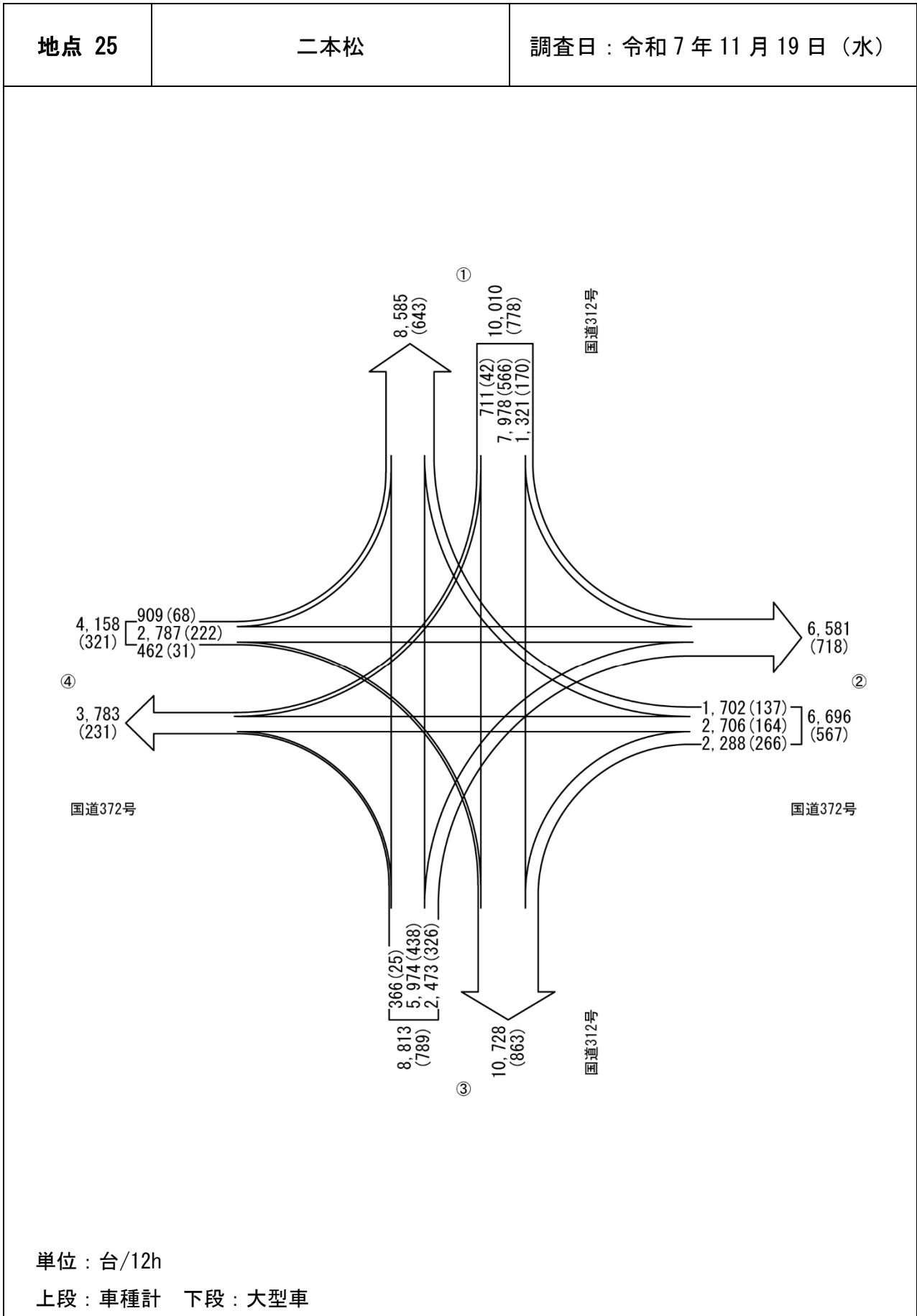
12時間交通量図



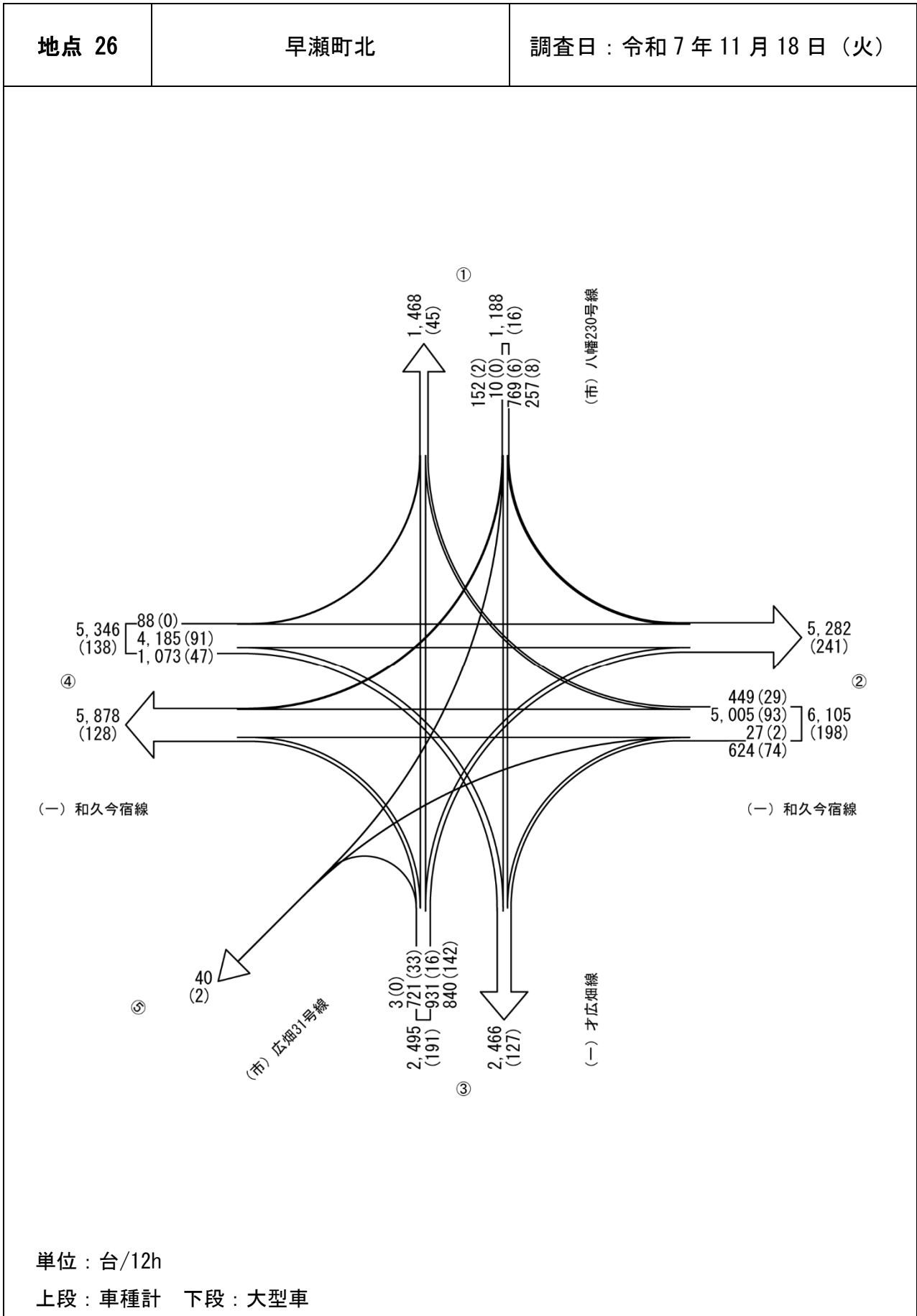
12 時間交通量図



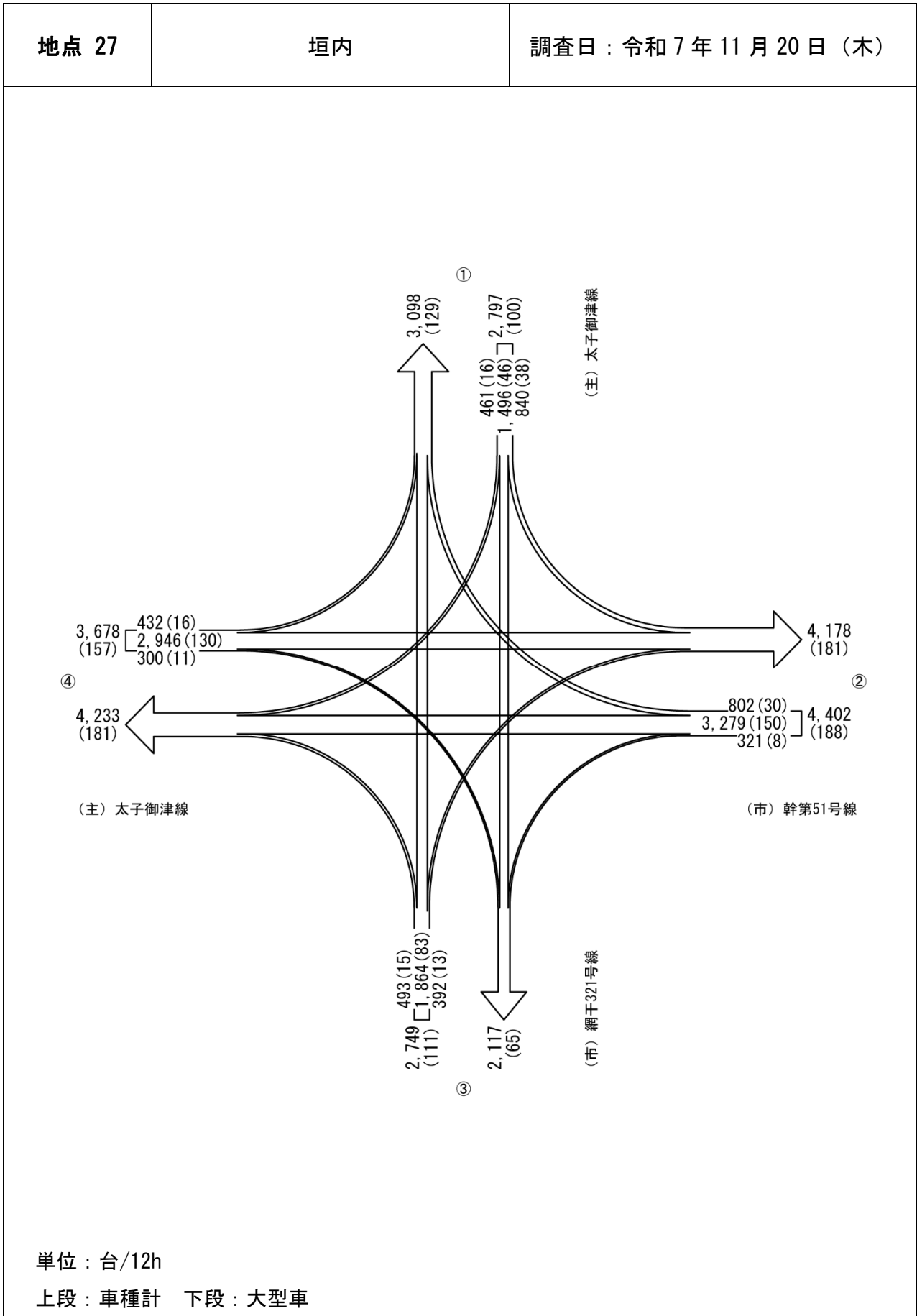
12時間交通量図



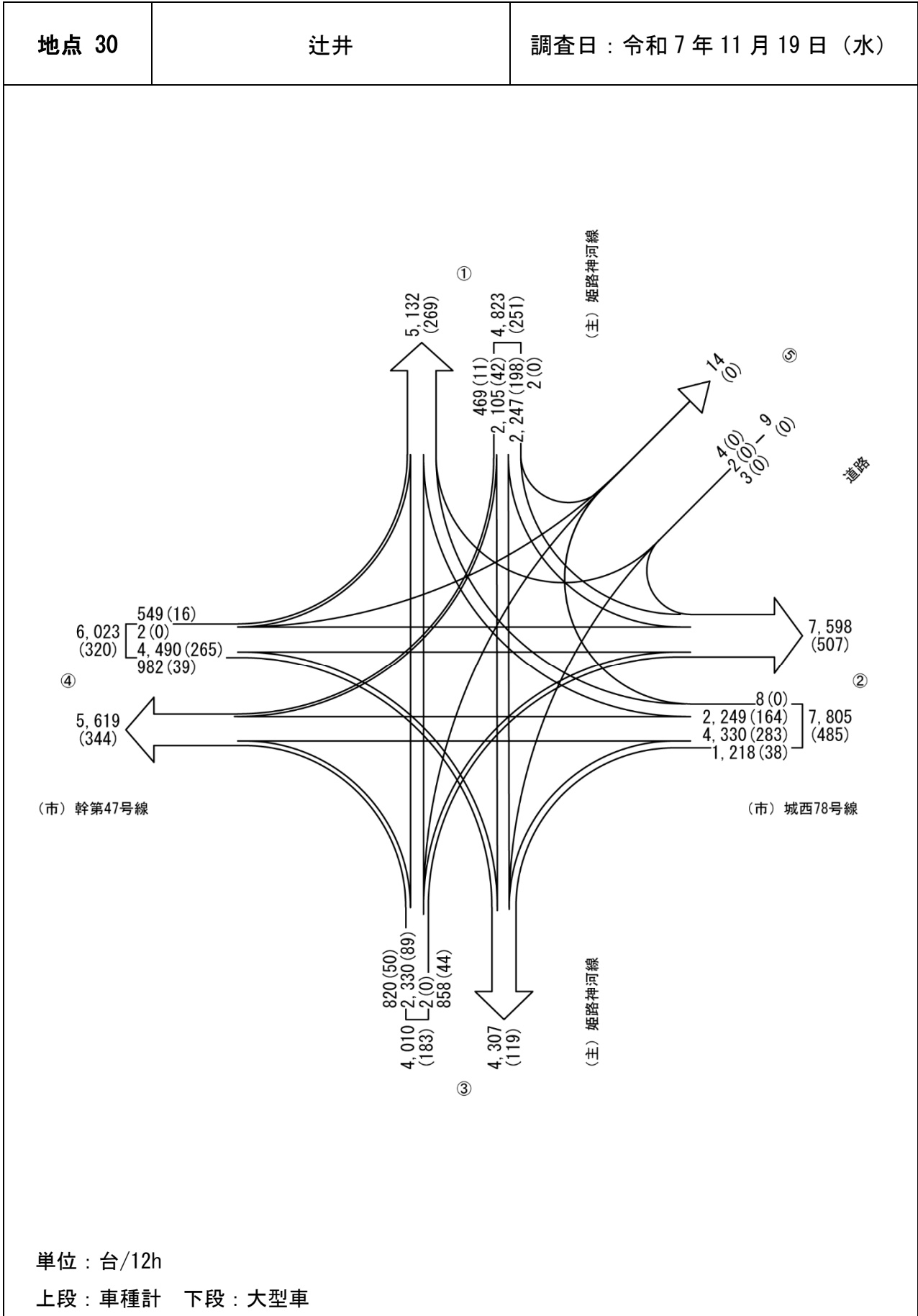
12時間交通量図



12 時間交通量図

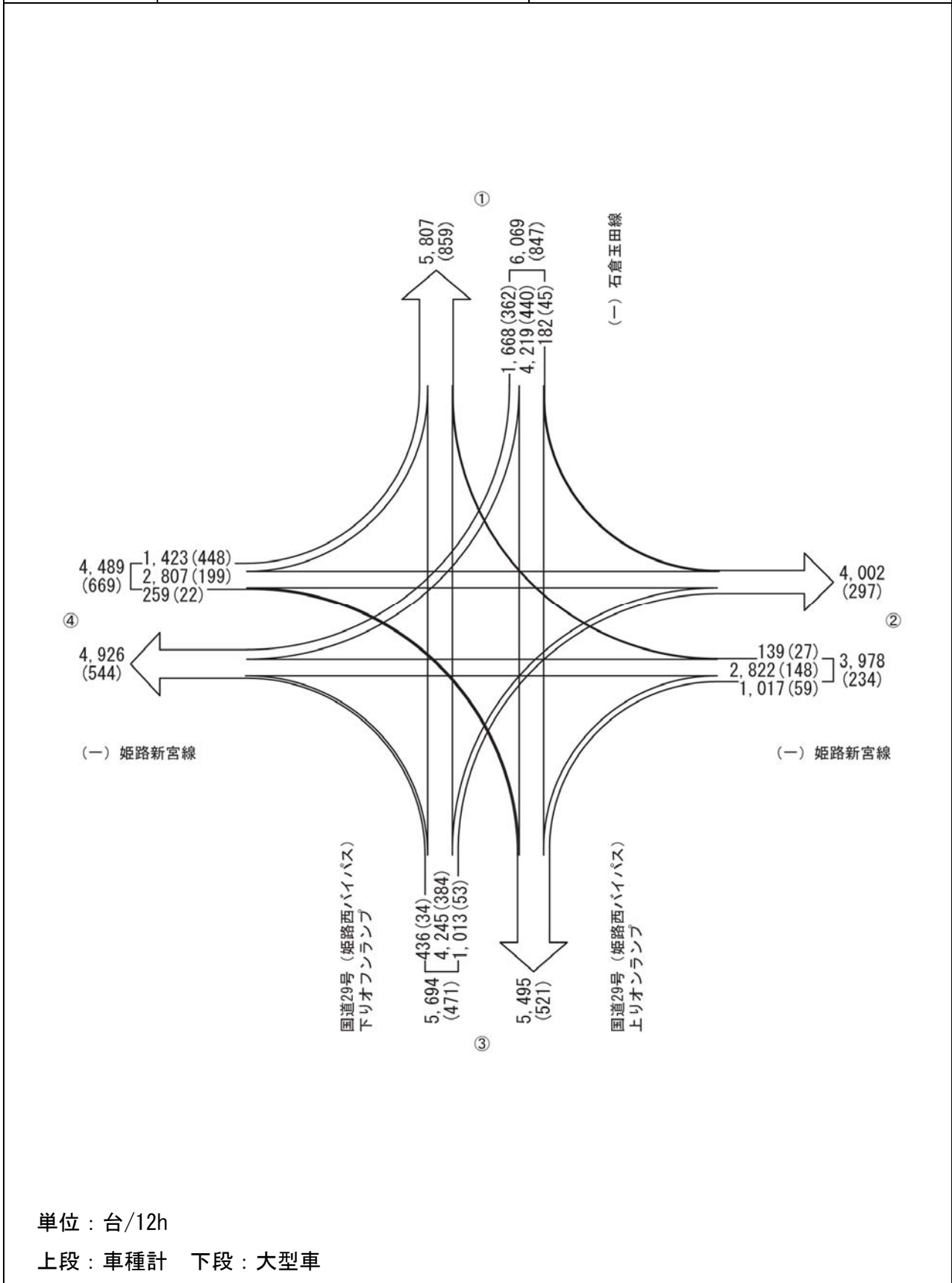


12 時間交通量図

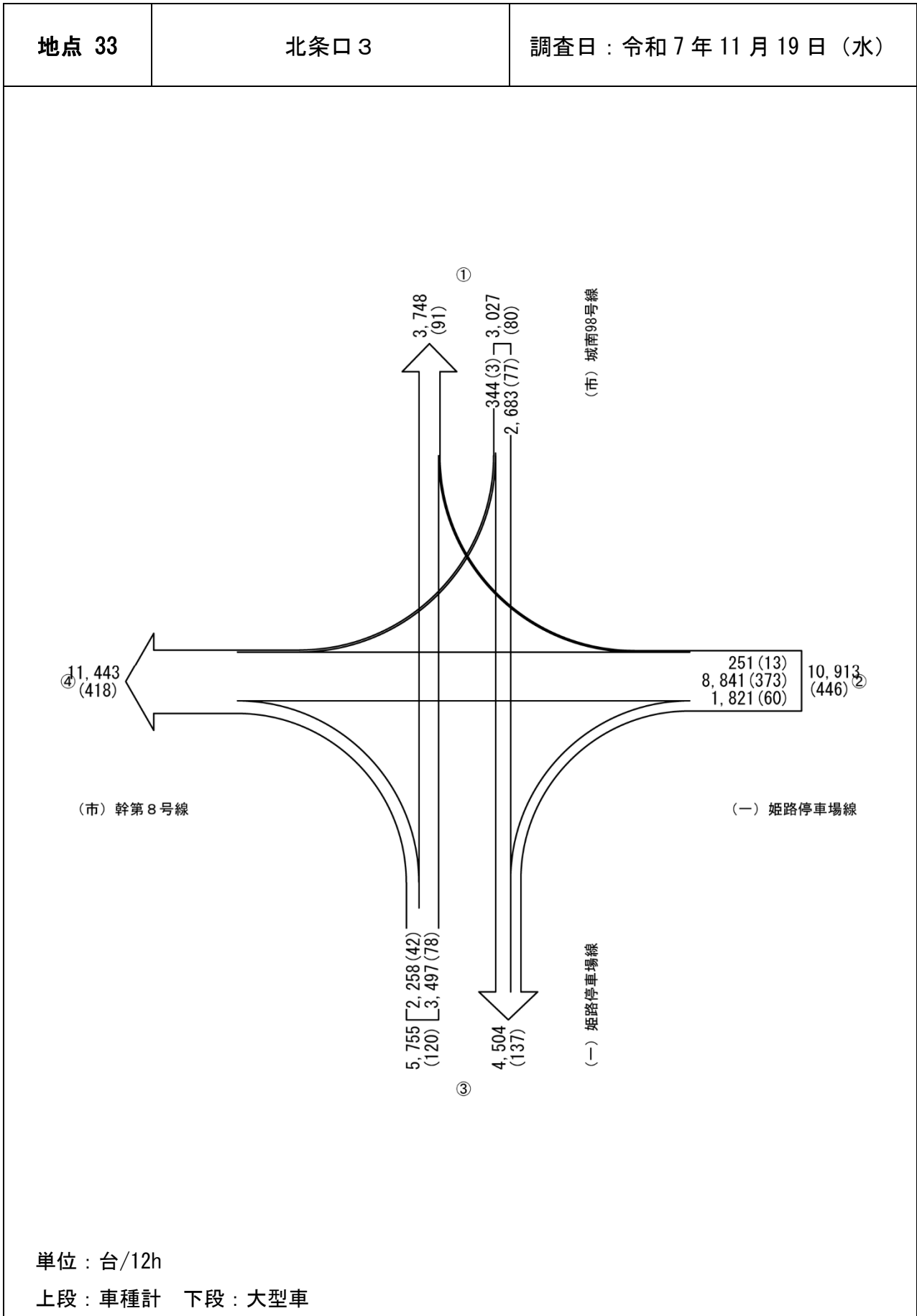


12 時間交通量図

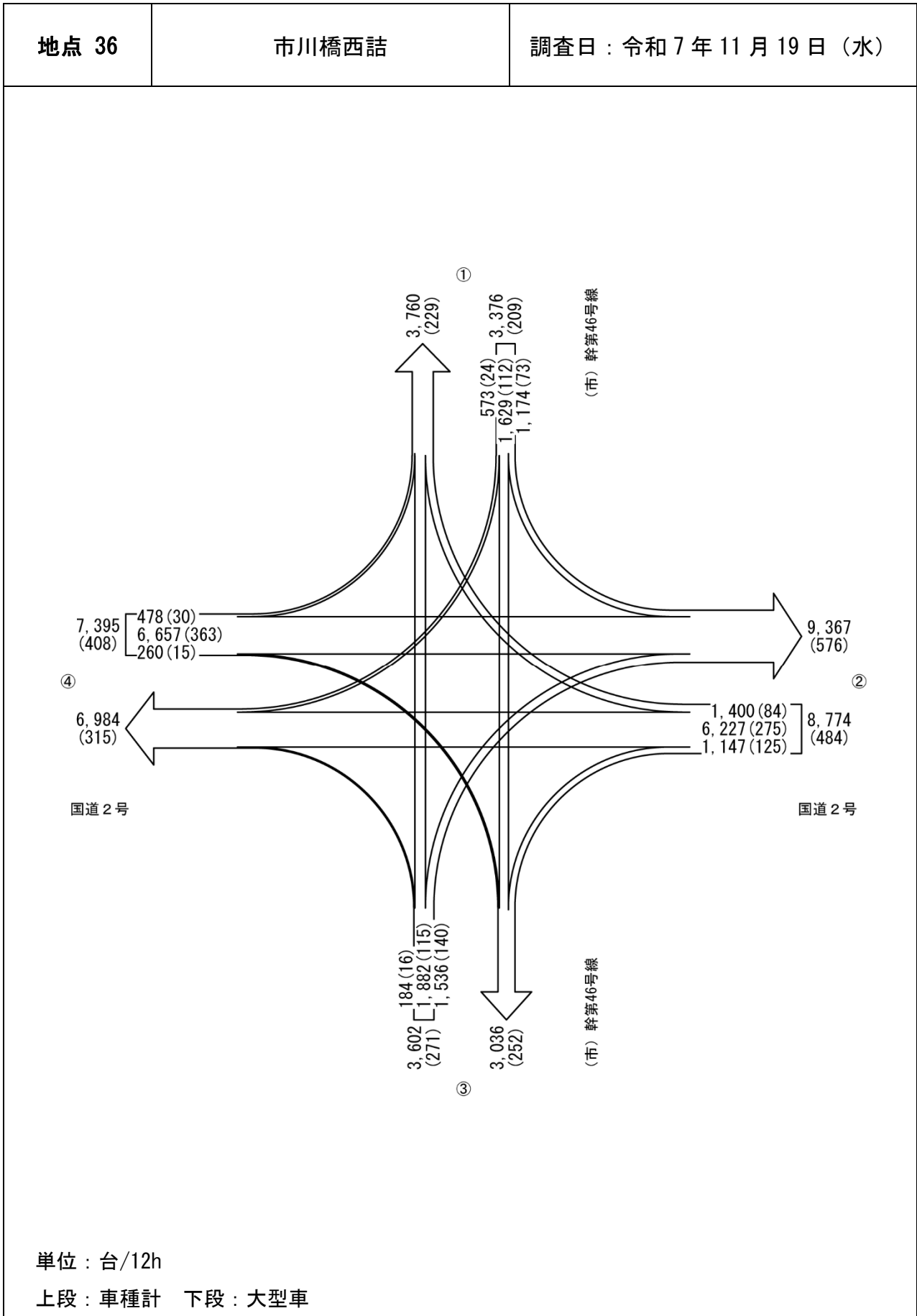
地点 31	山陽姫路西 I.C 東	調査日：令和 7 年 11 月 20 日（木）
-------	-------------	-------------------------



12 時間交通量図

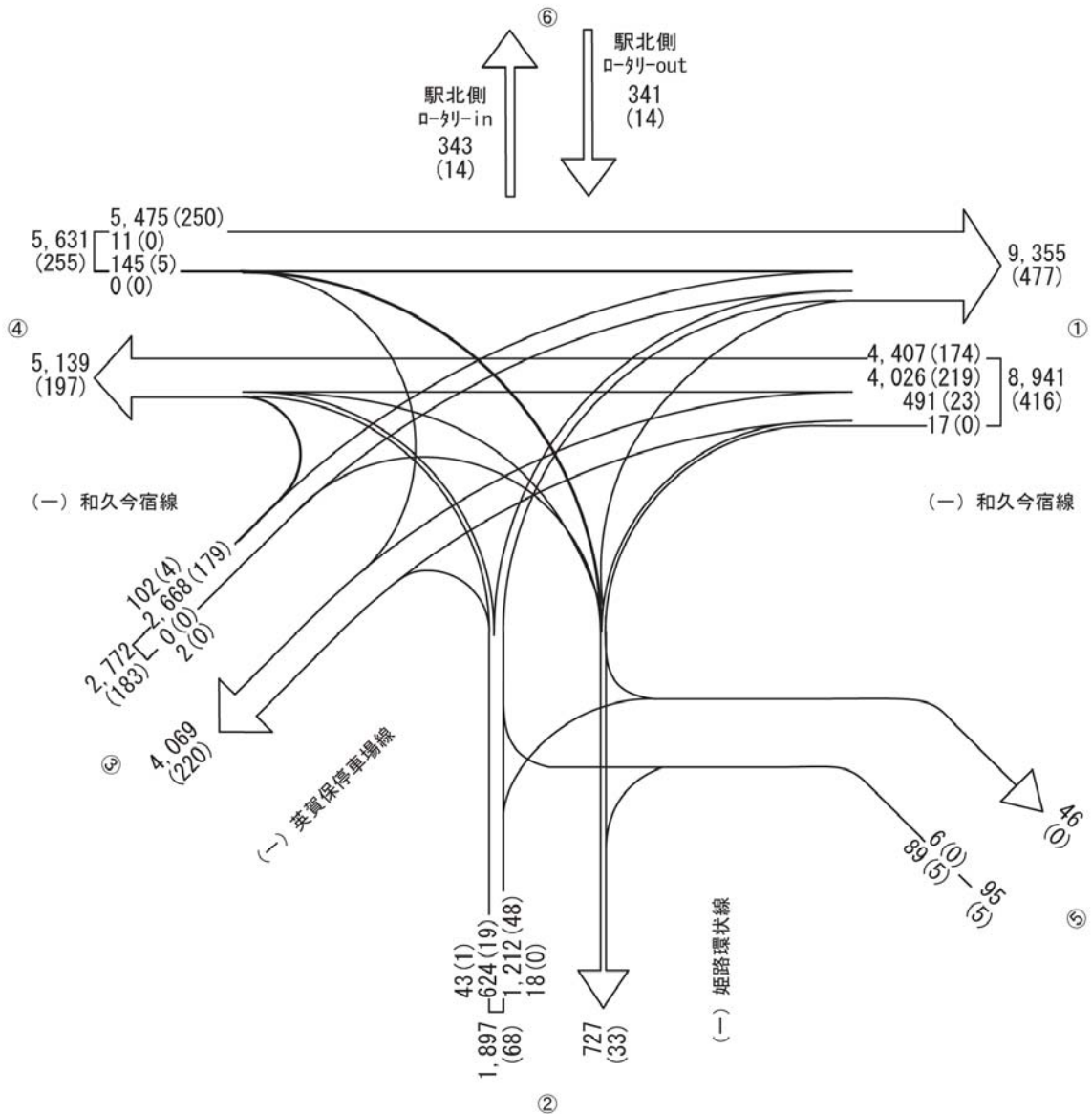


12 時間交通量図



12 時間交通量図

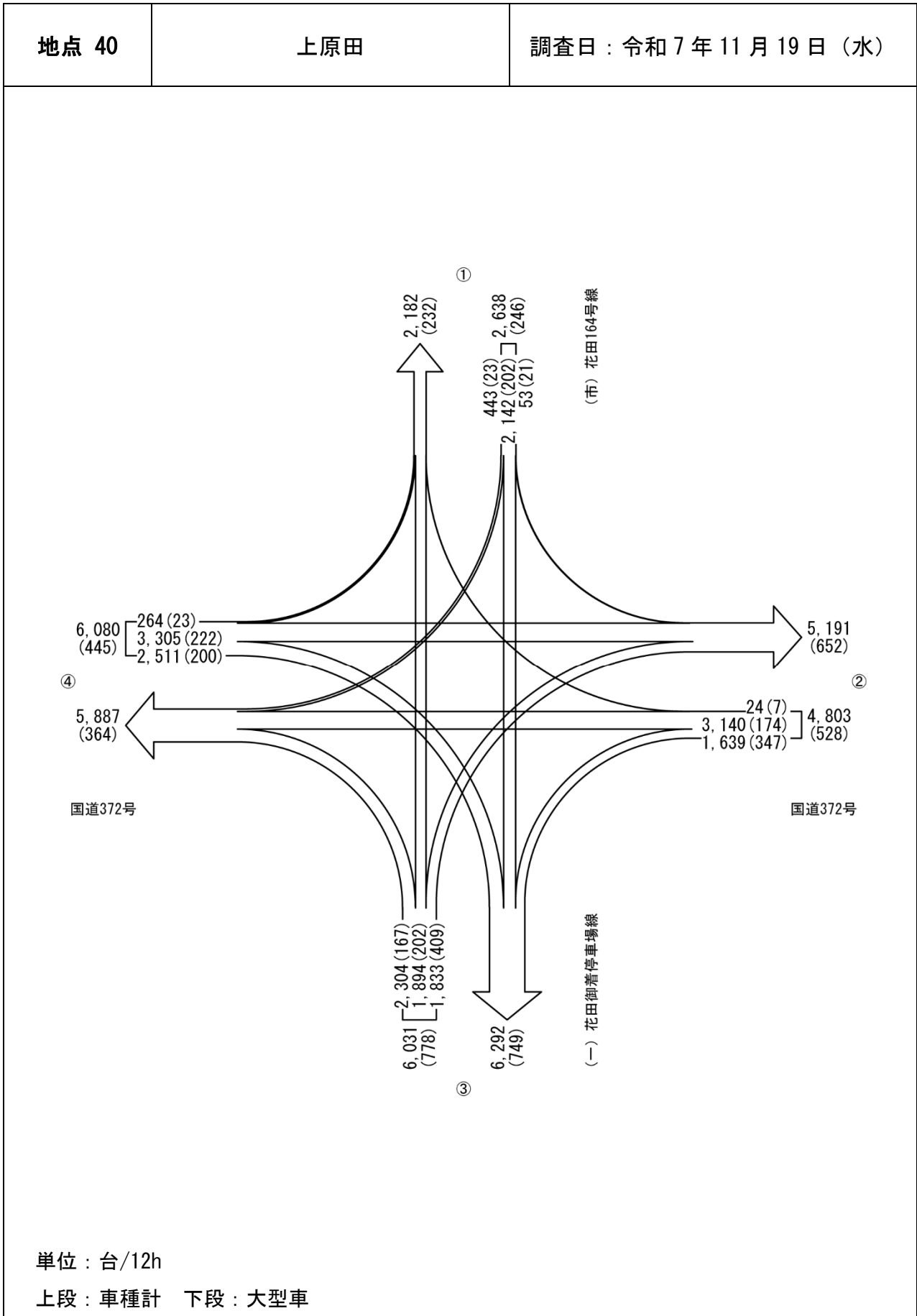
地点 39	英賀保駅前	調査日：令和 7 年 11 月 18 日（火）
-------	-------	-------------------------



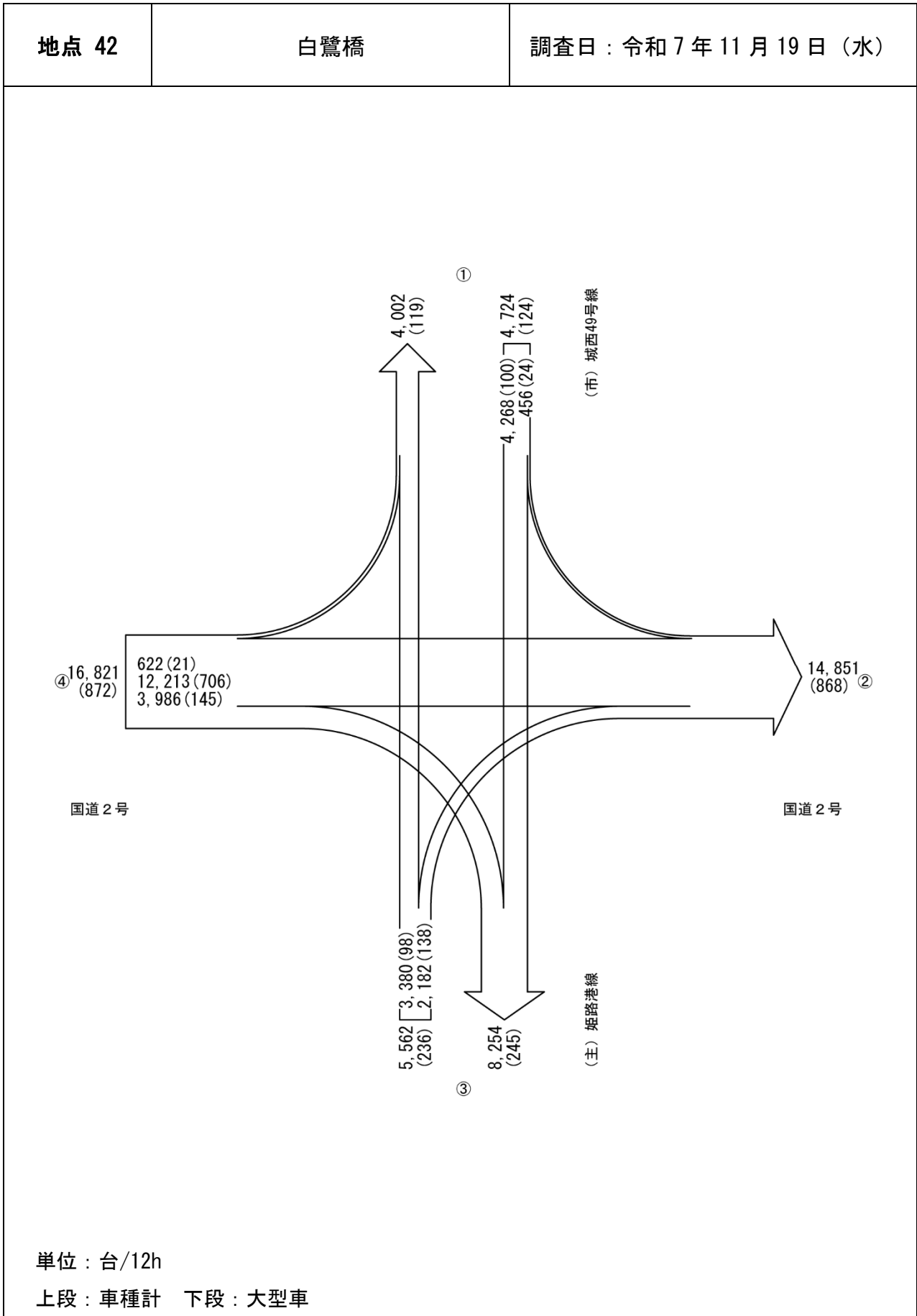
単位：台/12h

上段：車種計 下段：大型車

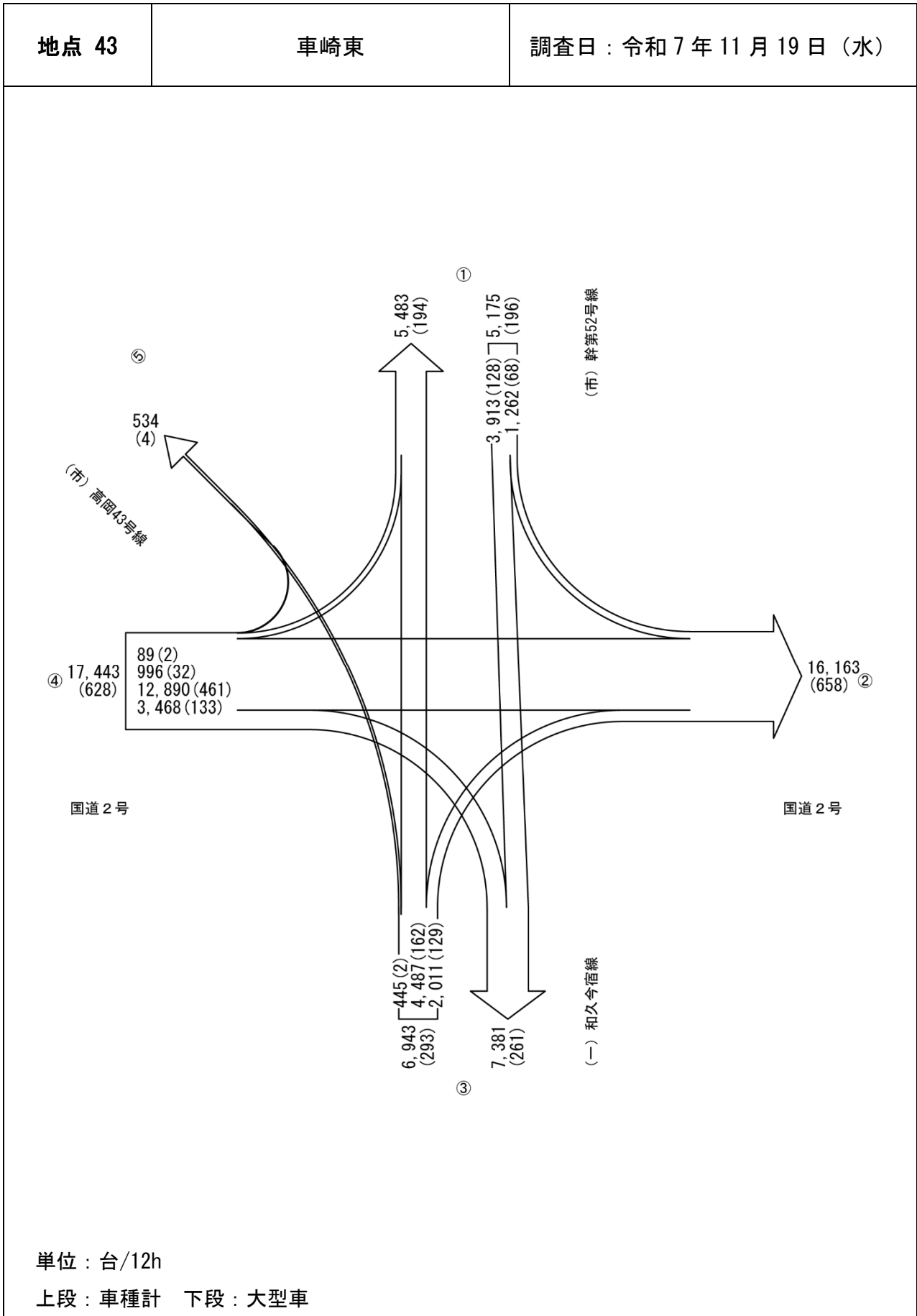
12時間交通量図



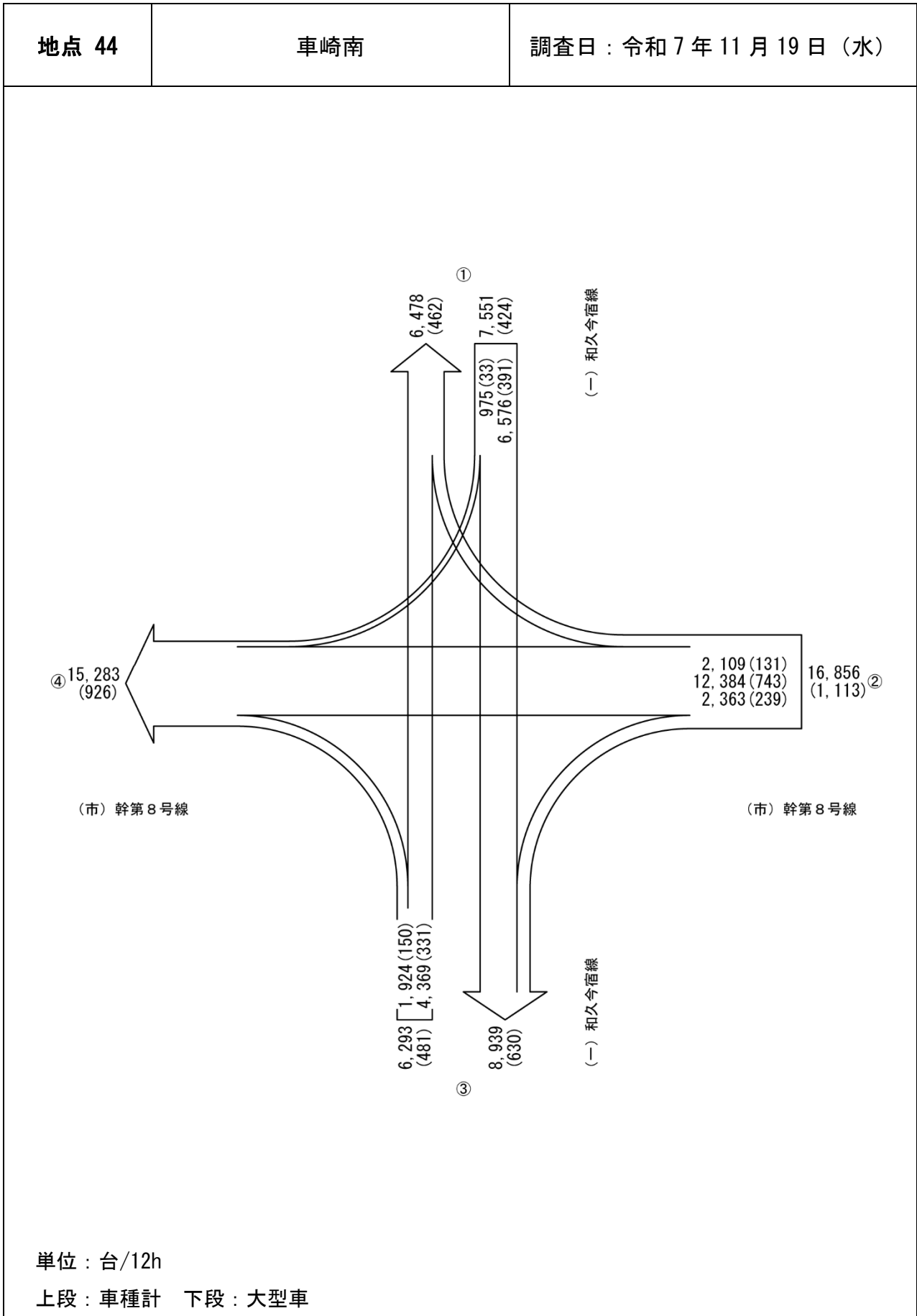
12時間交通量図



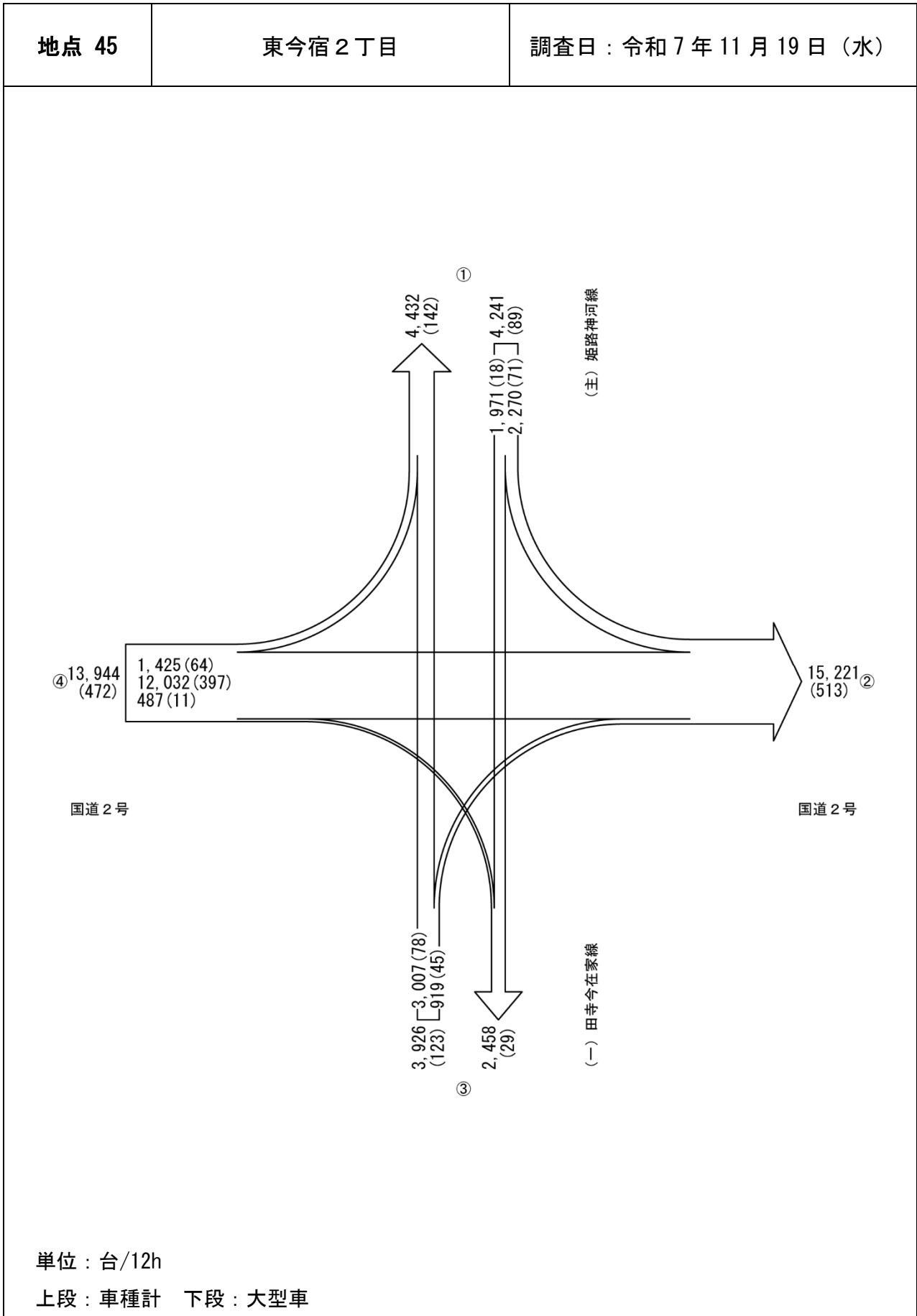
12時間交通量図



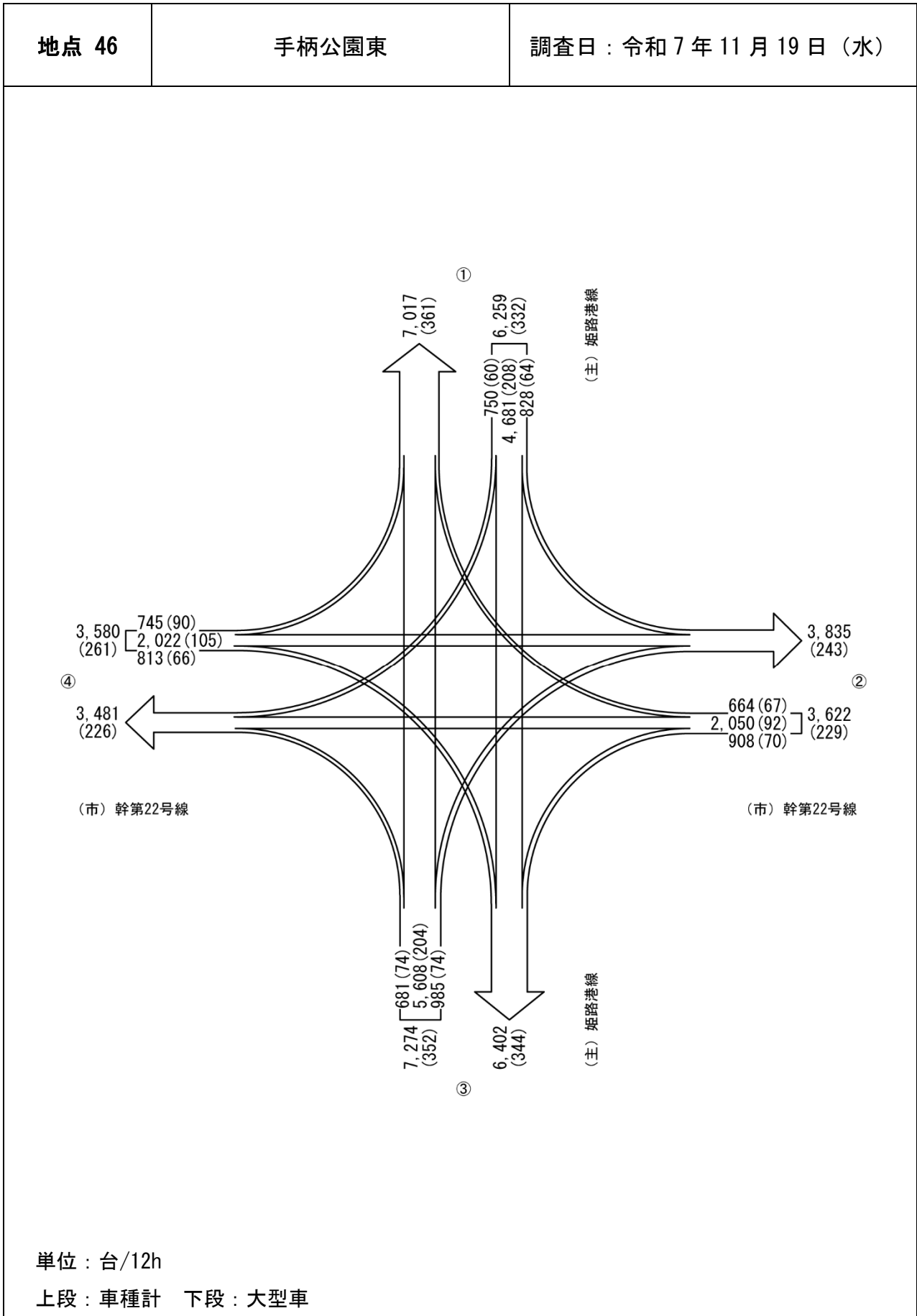
12 時間交通量図



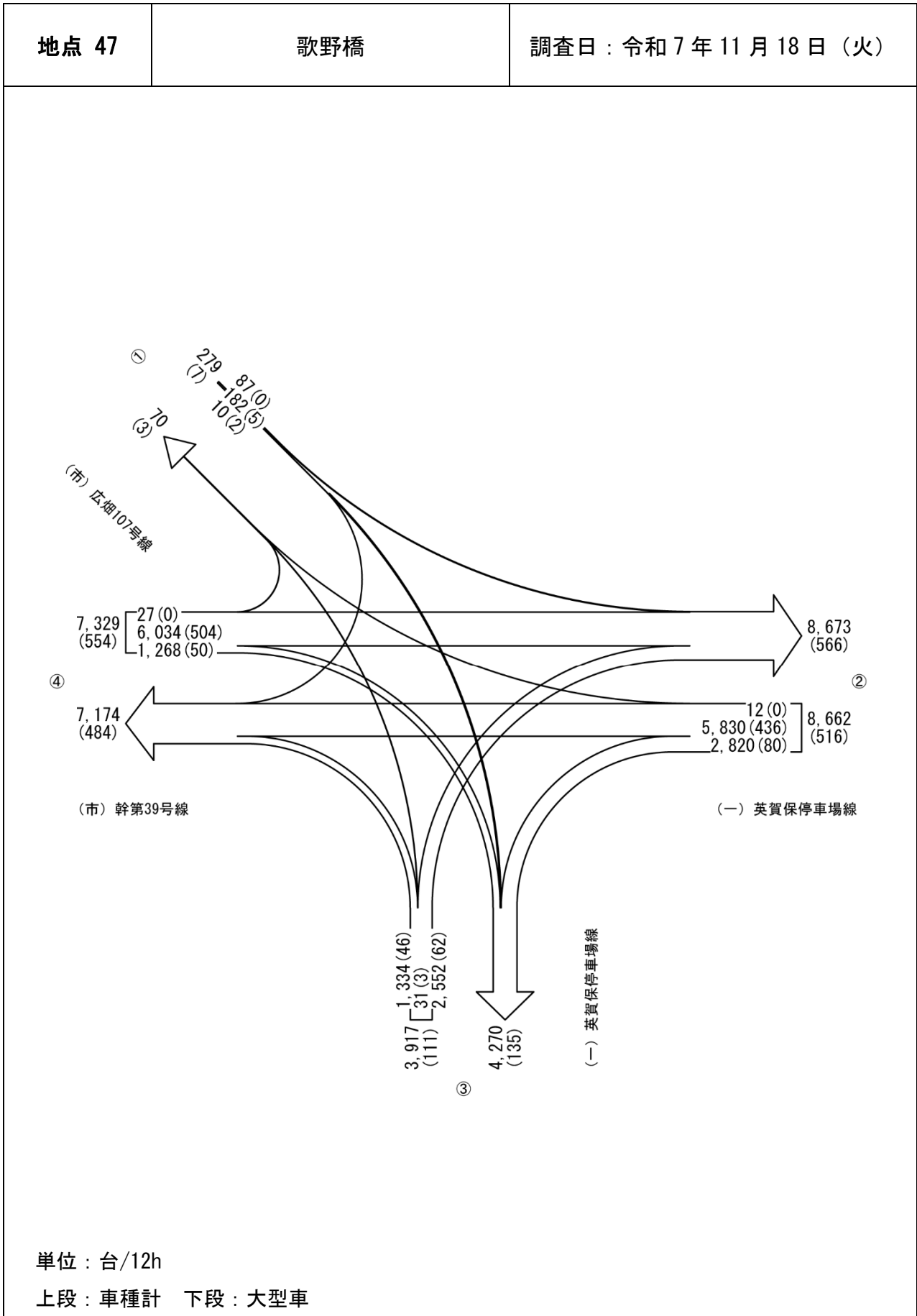
12時間交通量図



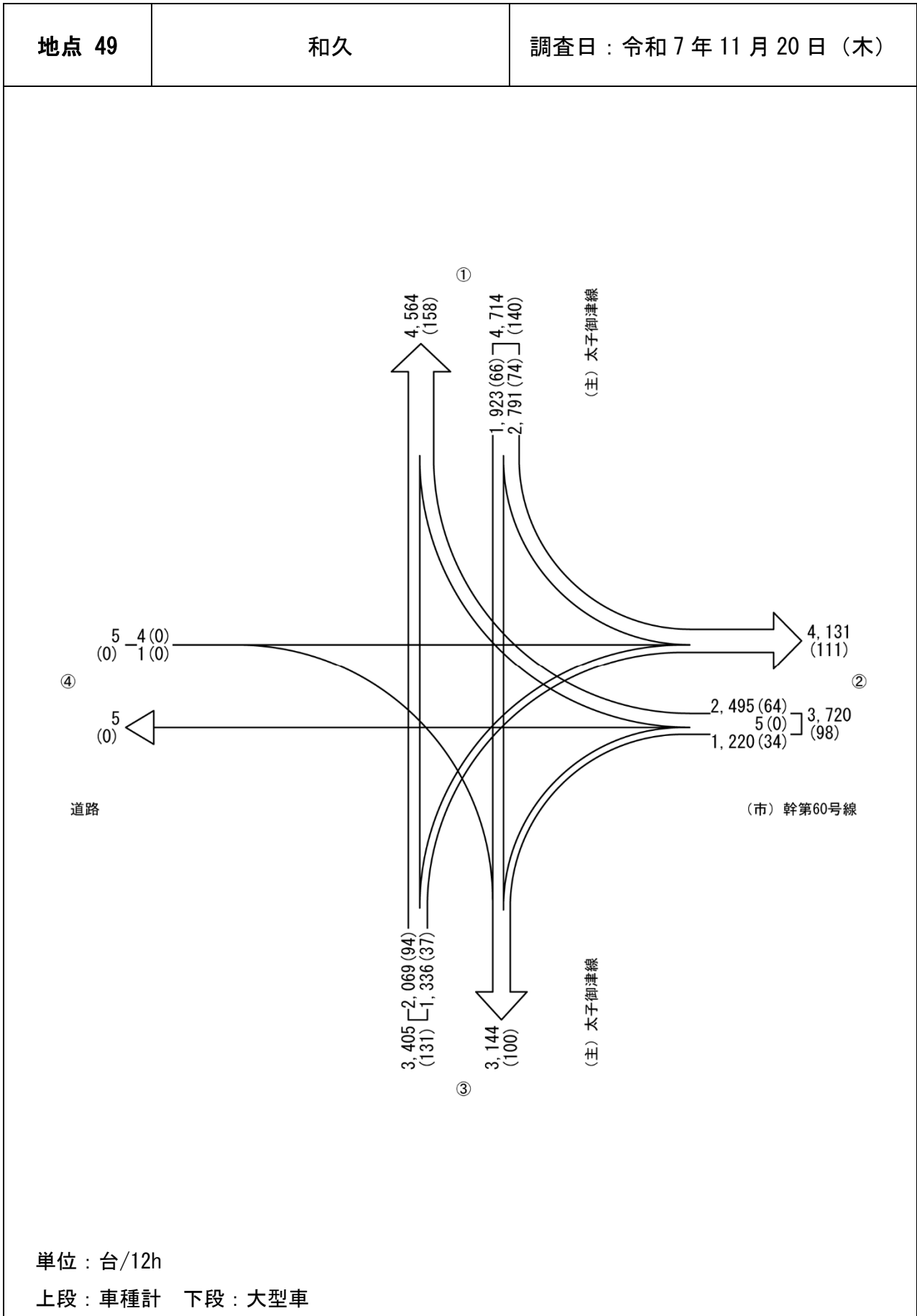
12 時間交通量図



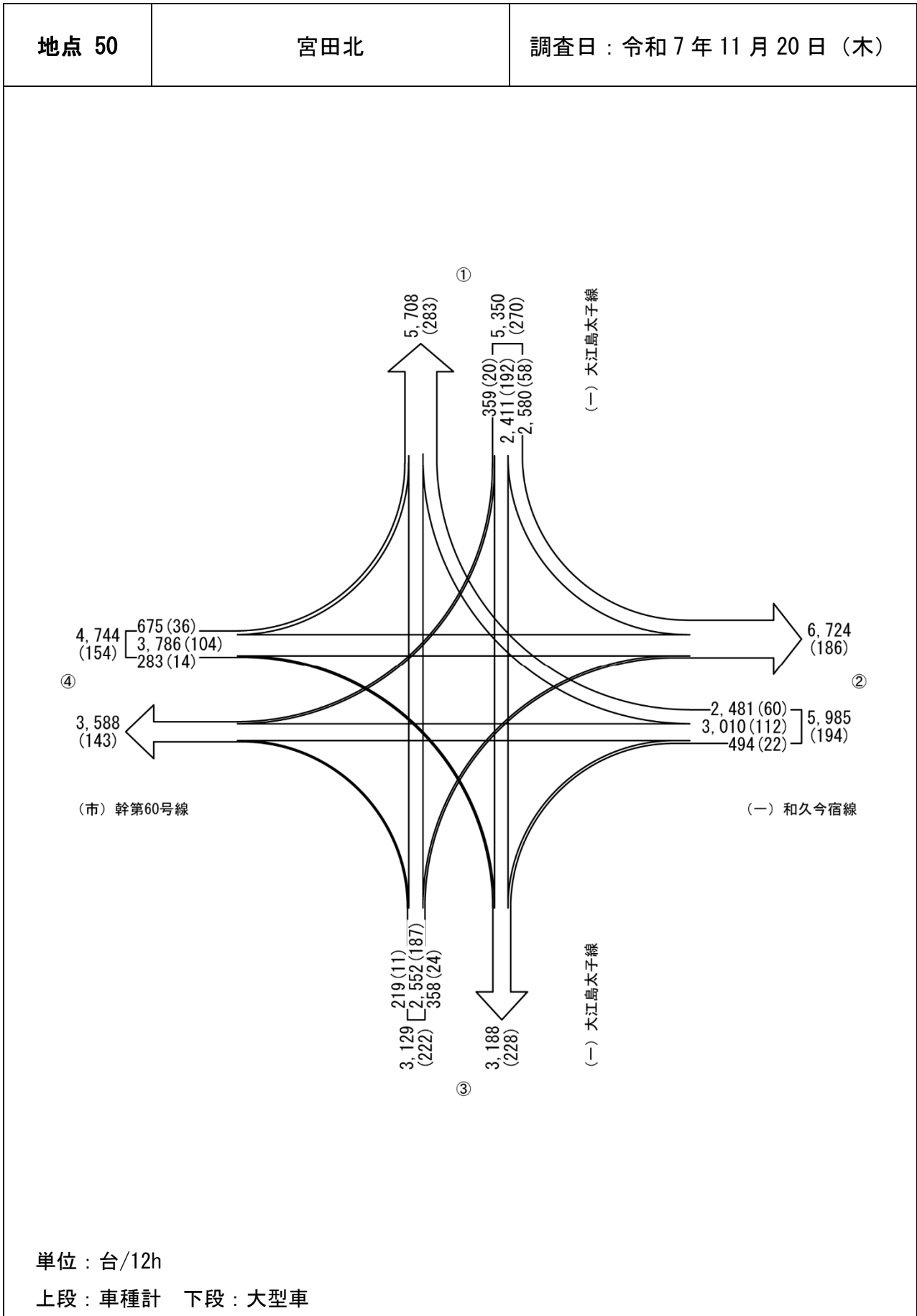
12 時間交通量図



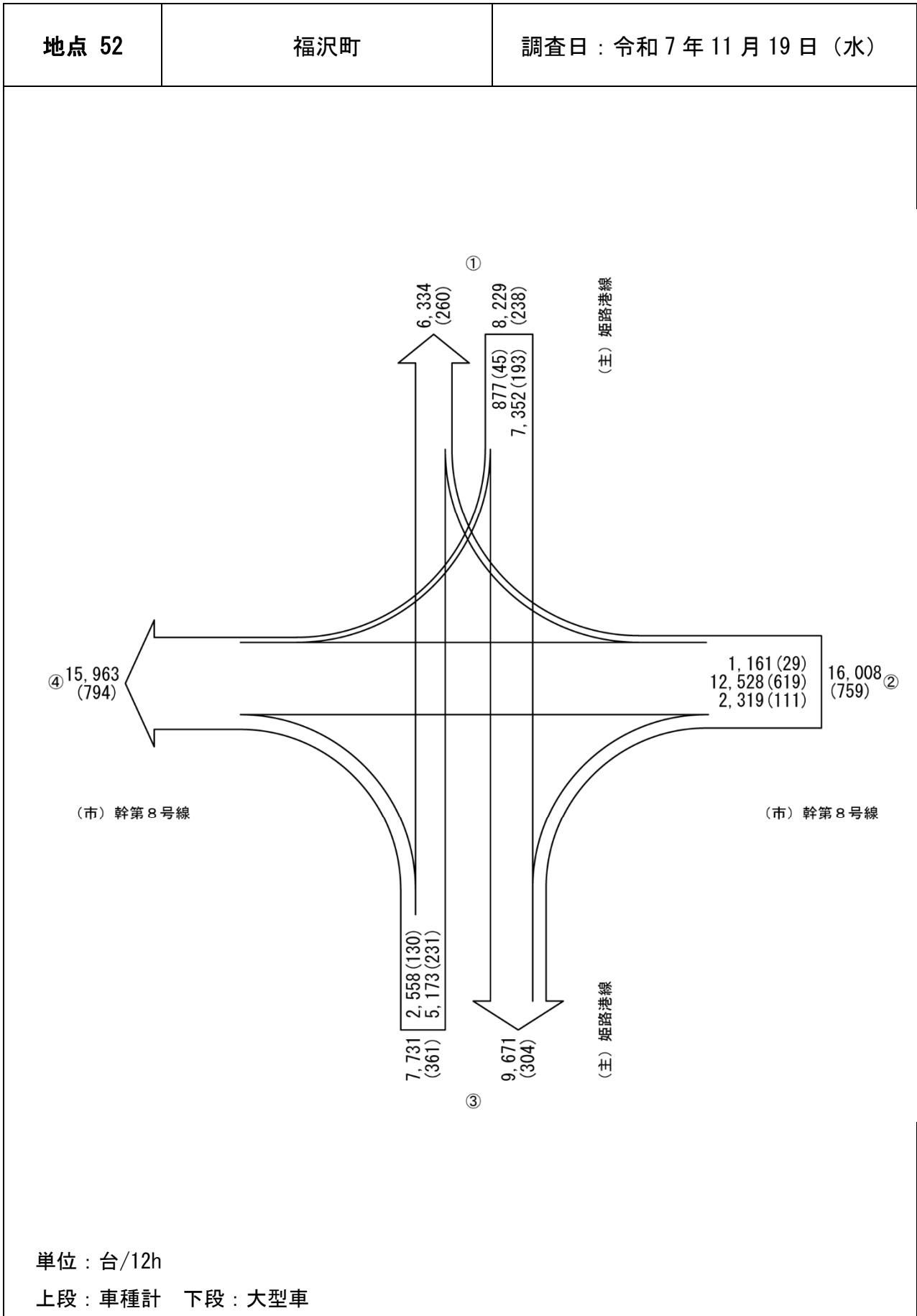
12 時間交通量図



12 時間交通量図



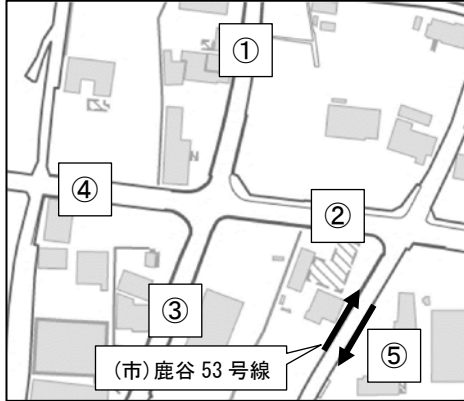
12 時間交通量図



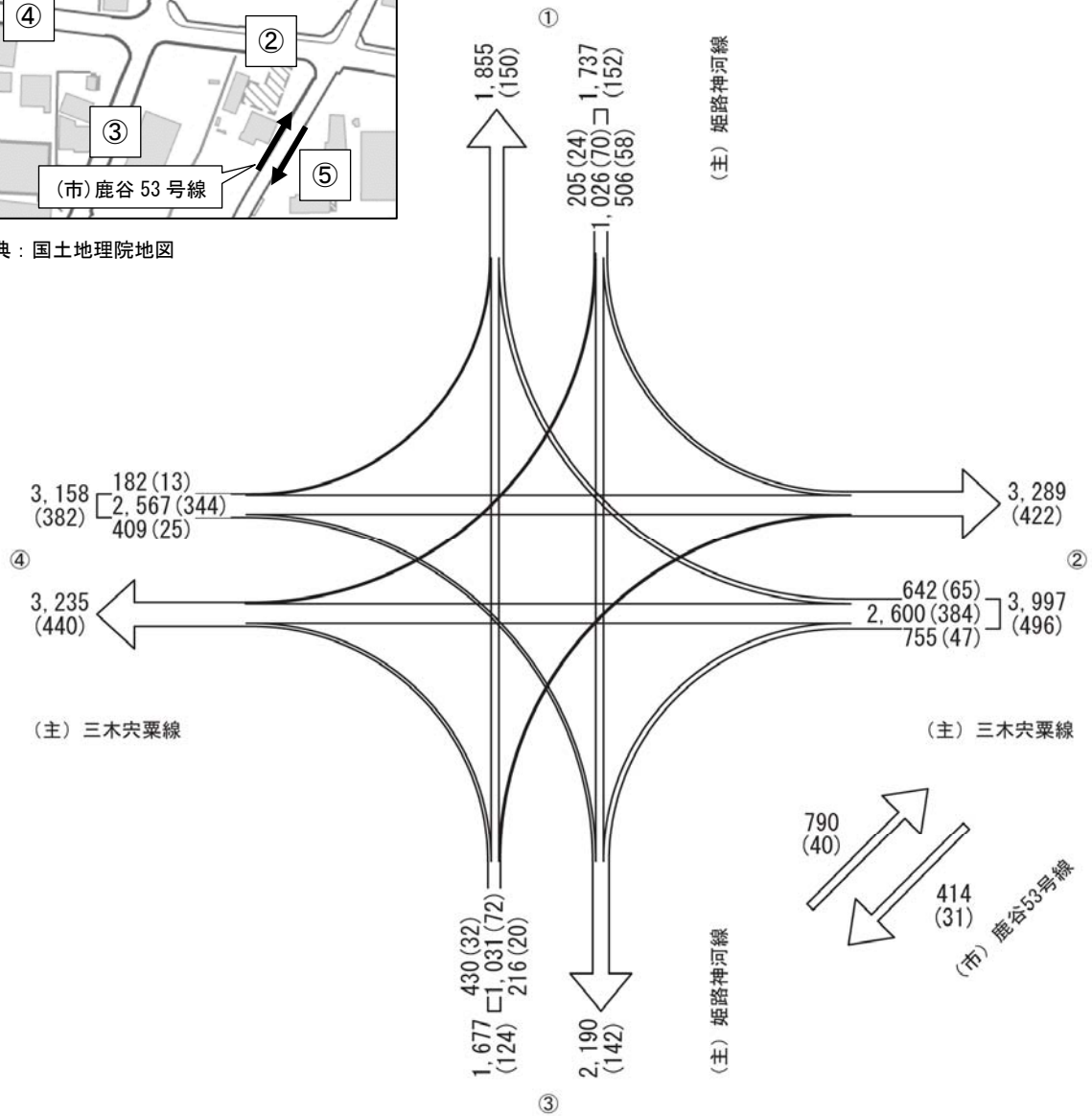
12 時間交通量図

地点 54	前之庄西	調査日：令和 7 年 11 月 20 日（木）
-------	------	-------------------------

【 交差点形状図 】



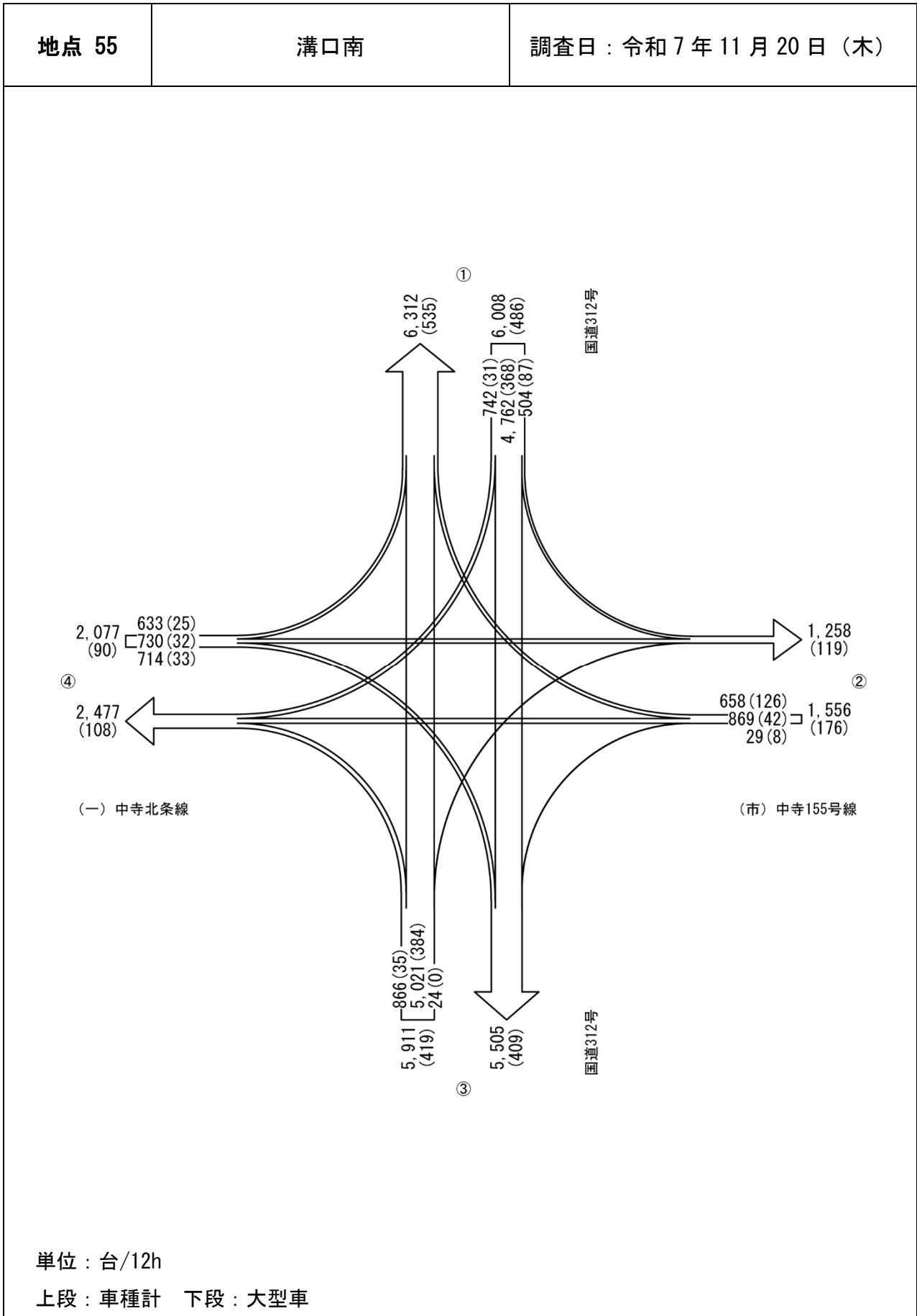
出典：国土地理院地図



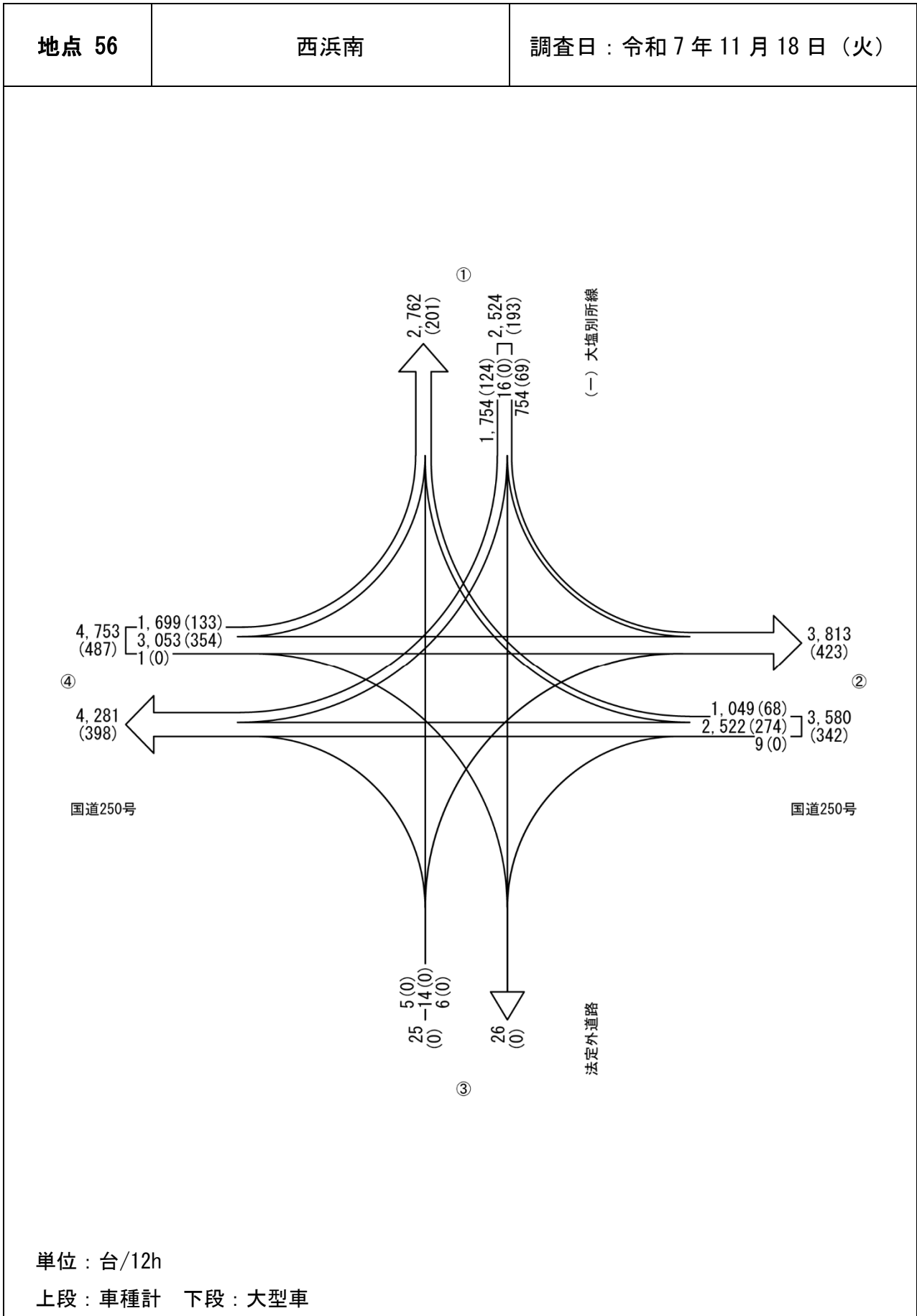
単位：台/12h

上段：車種計 下段：大型車

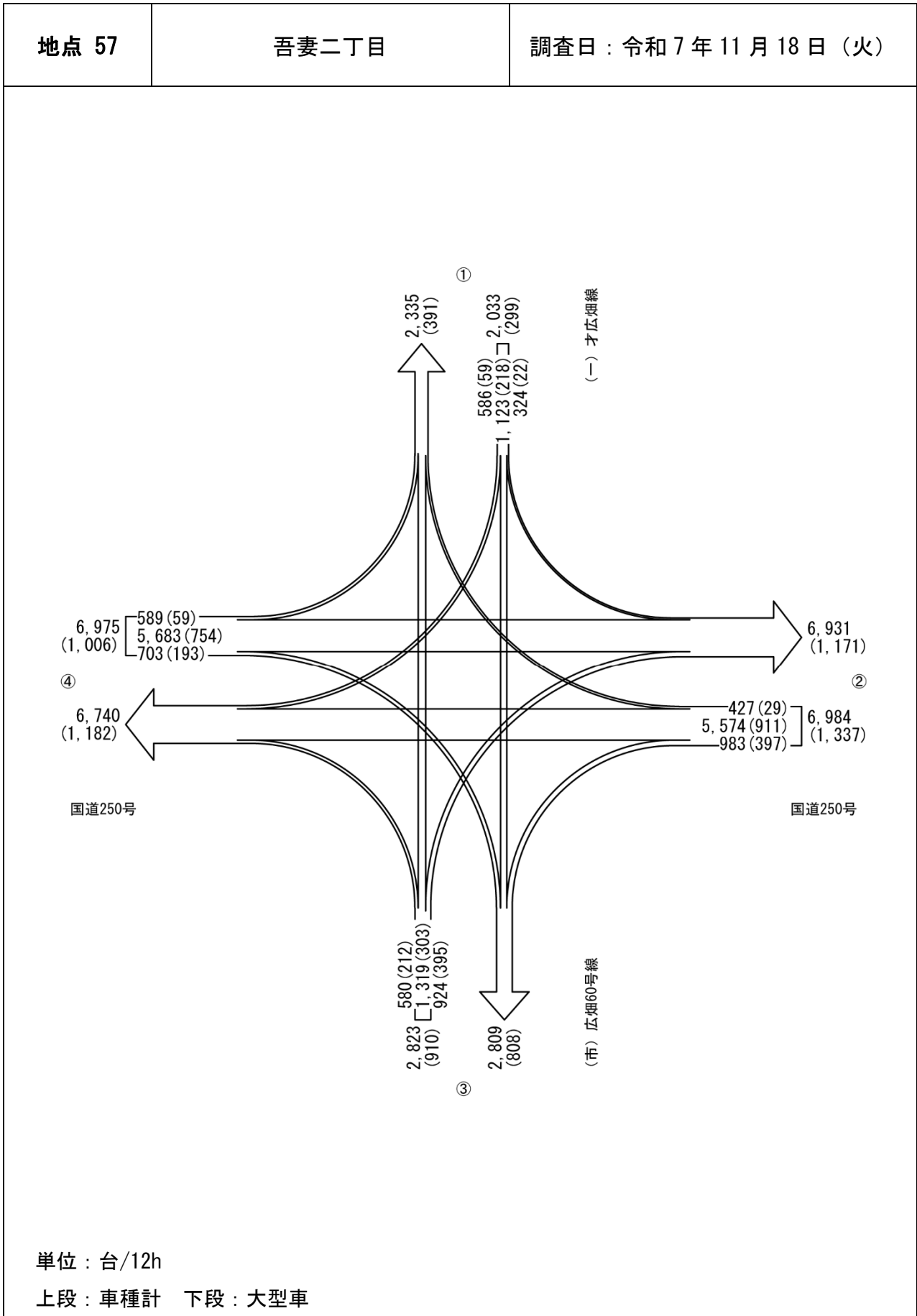
12 時間交通量図



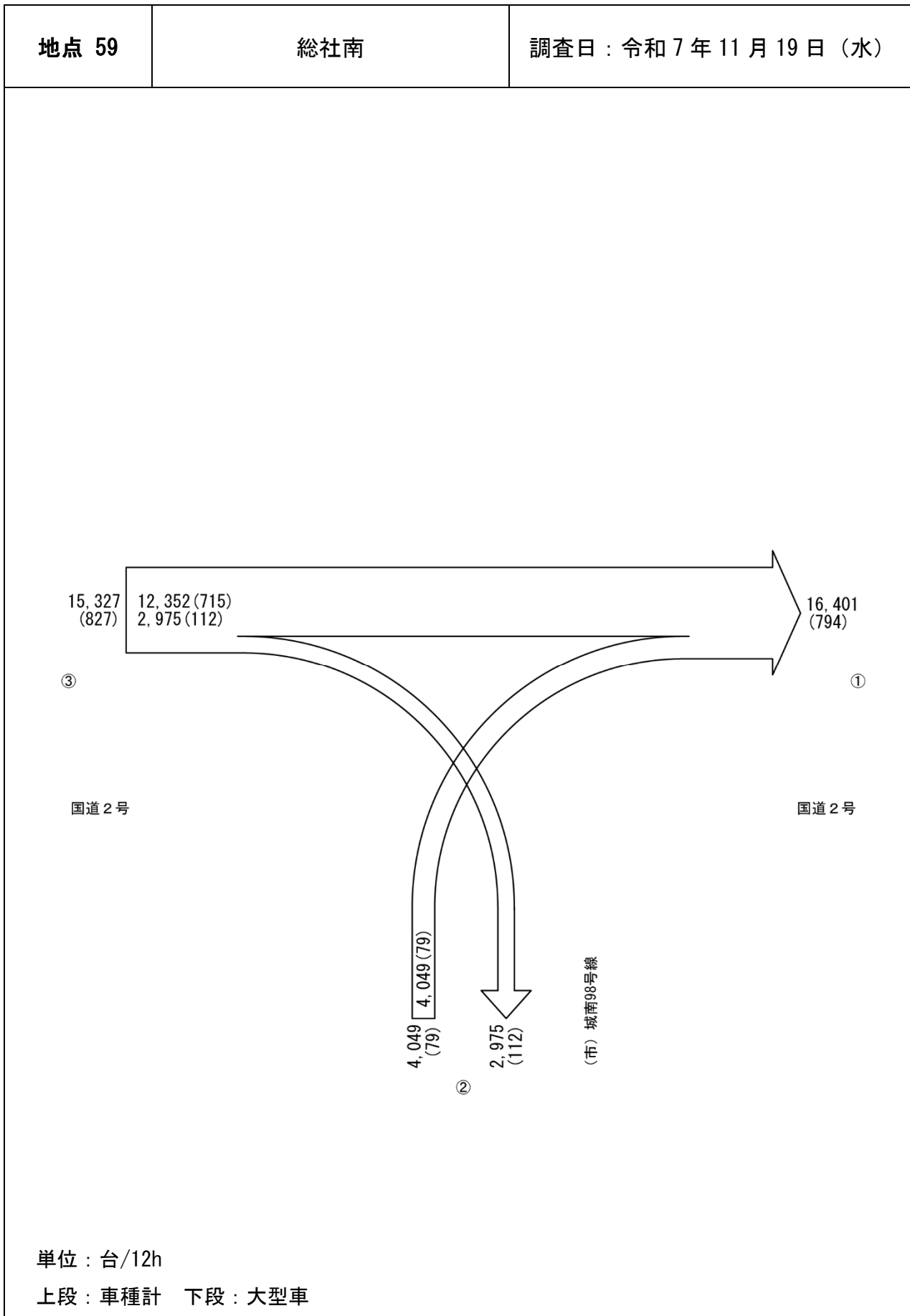
12時間交通量図



12時間交通量図

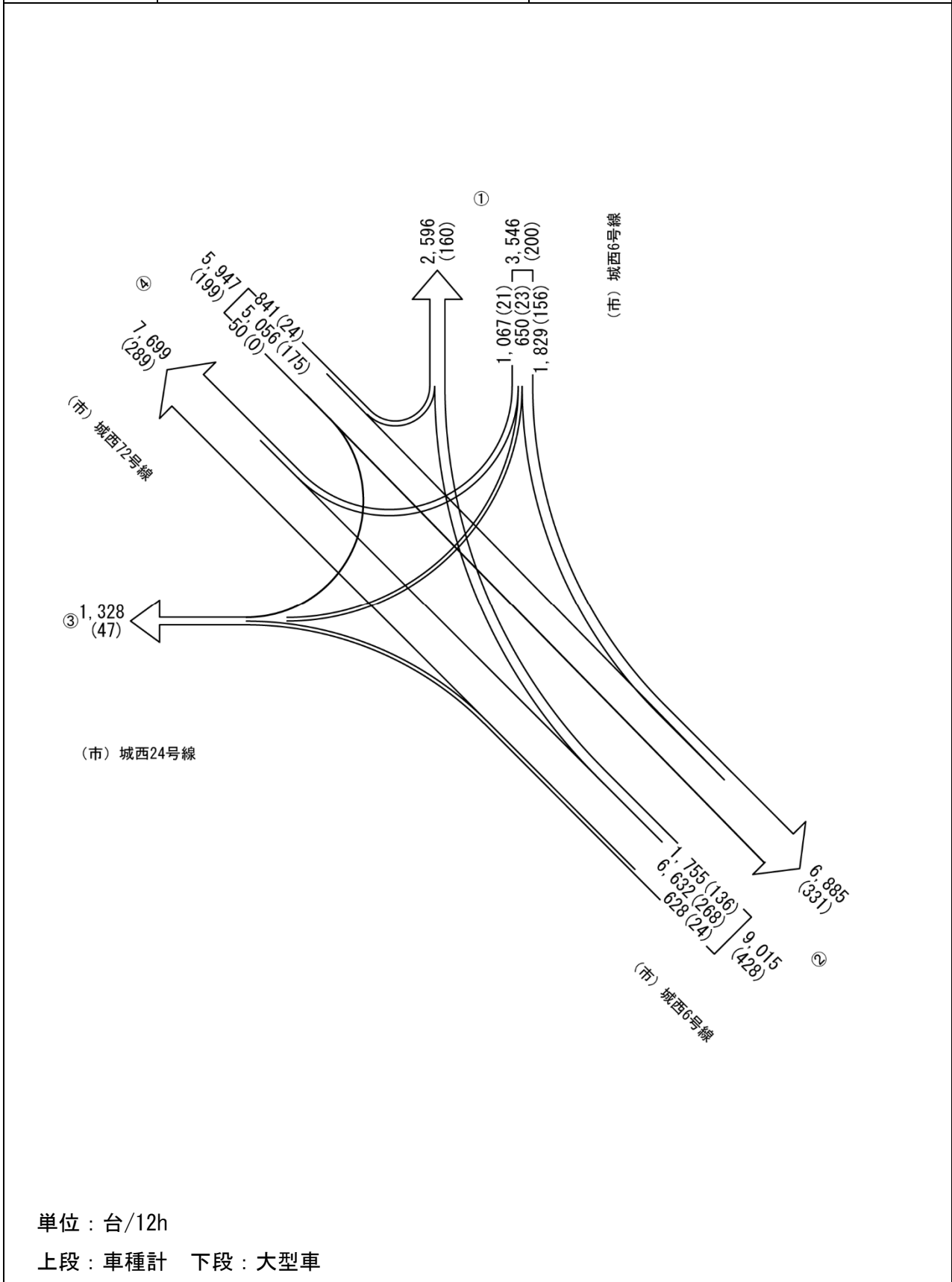


12 時間交通量図

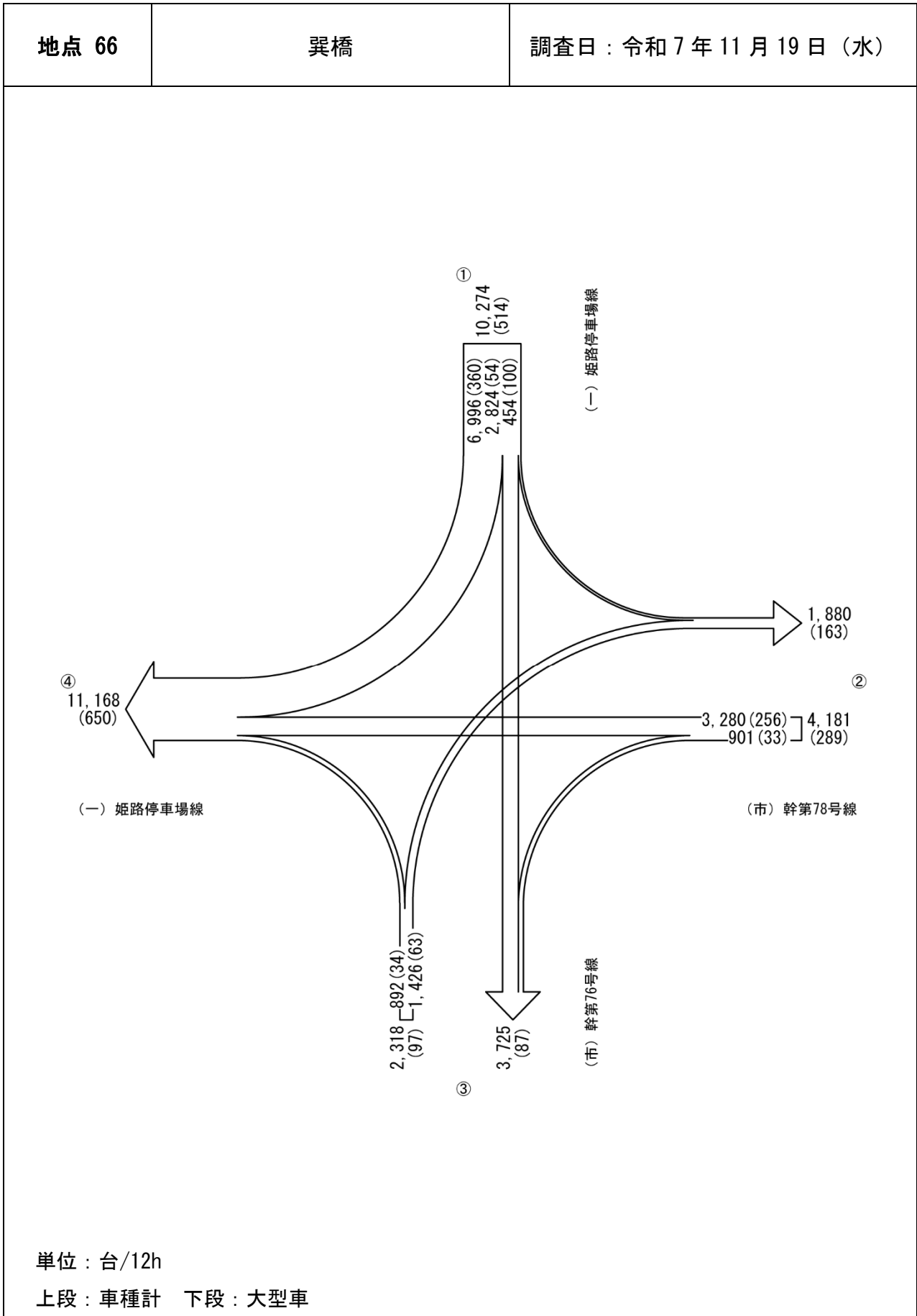


12 時間交通量図

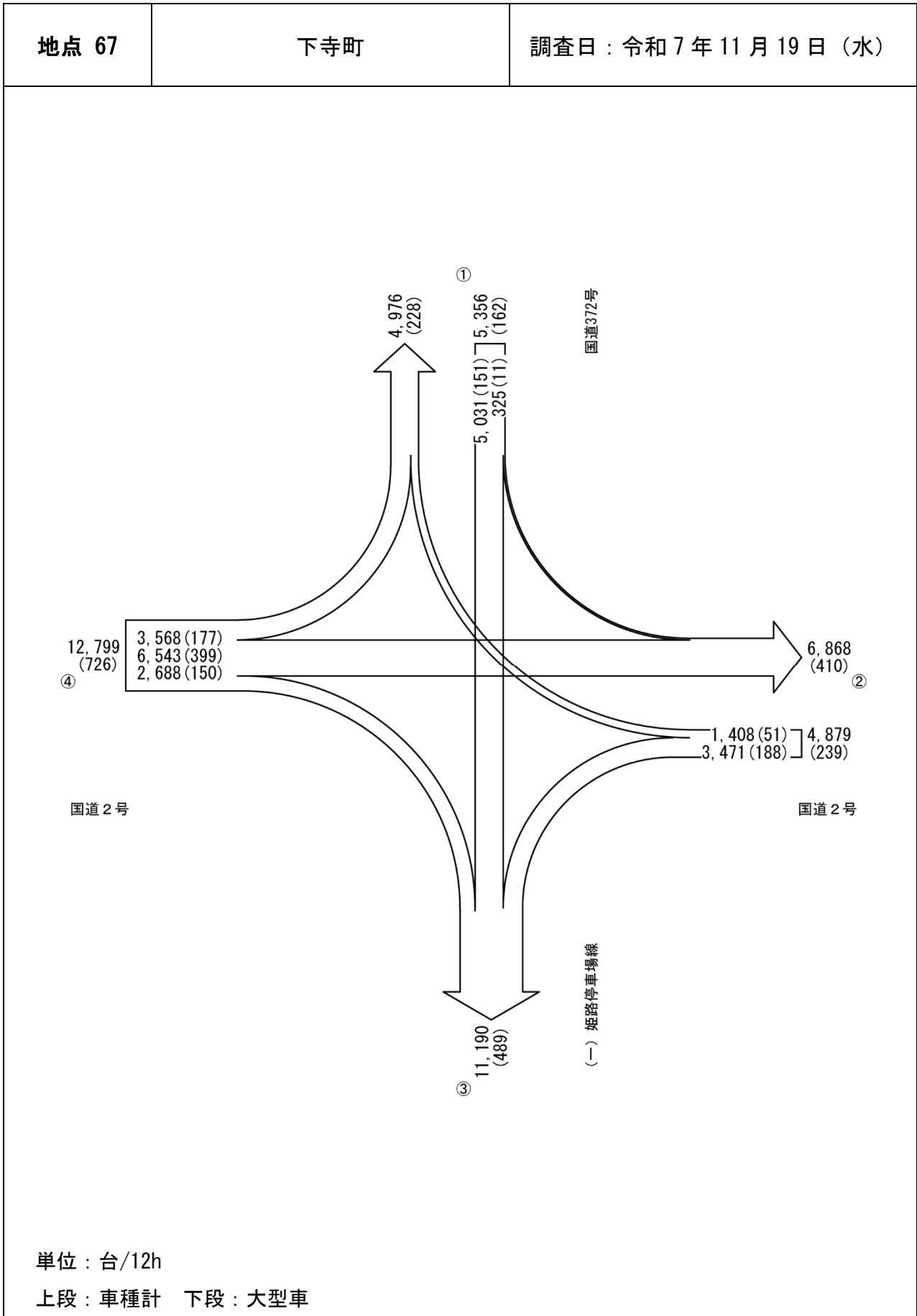
地点 64	岡町	調査日：令和7年11月19日（水）
-------	----	-------------------



12時間交通量図

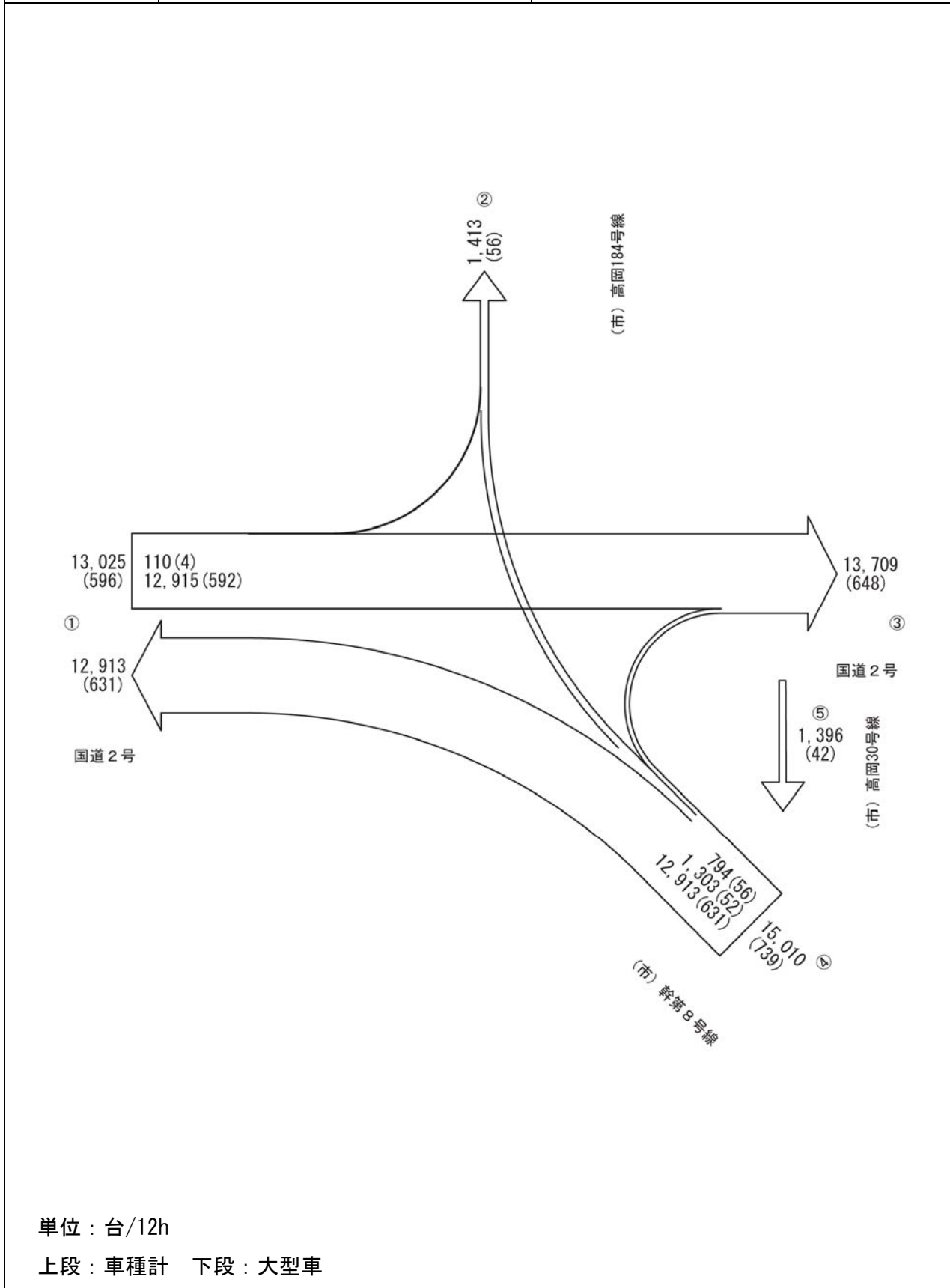


12時間交通量図



12 時間交通量図

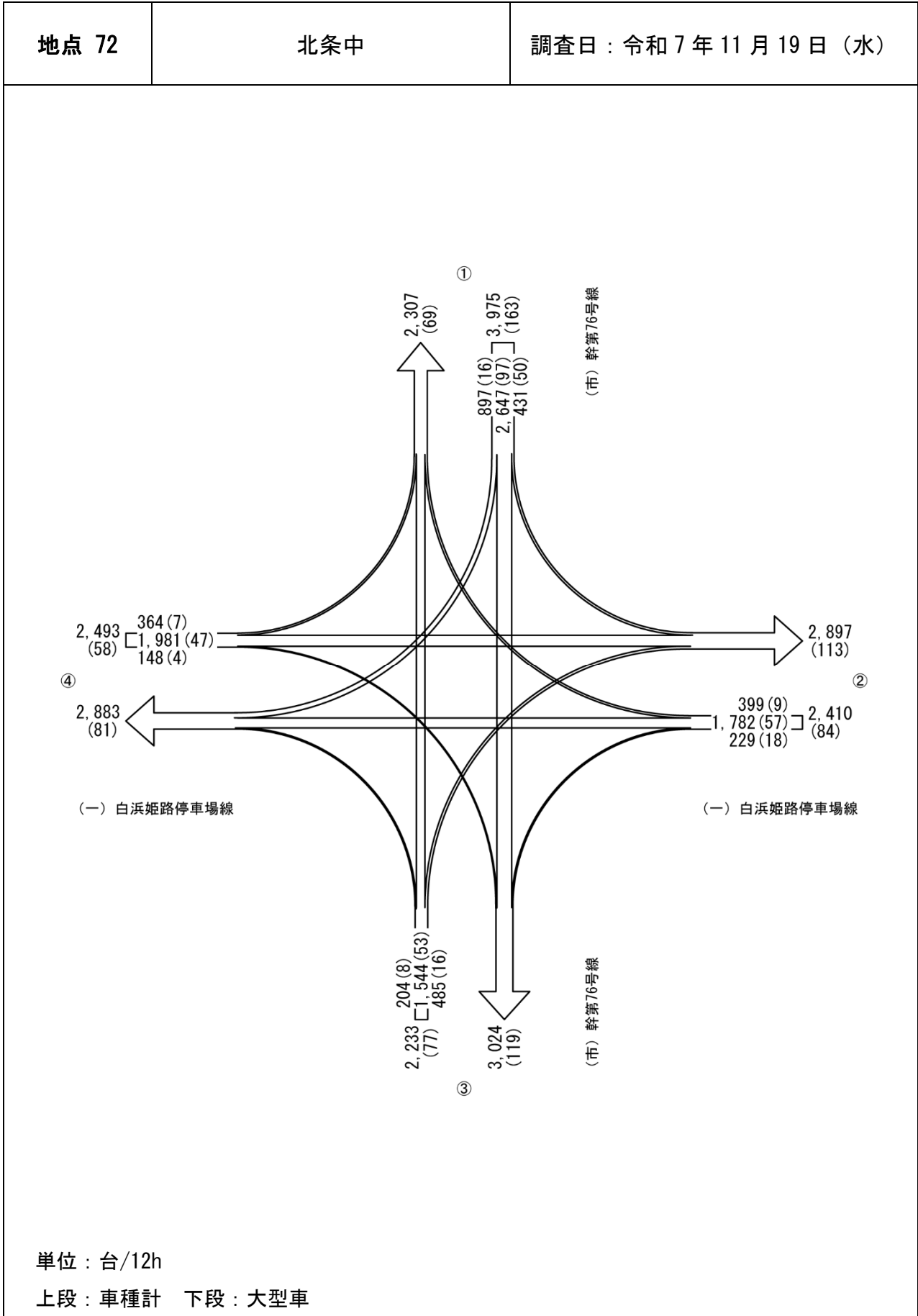
地点 69	今宿	調査日：令和7年11月19日（水）
-------	----	-------------------



単位：台/12h

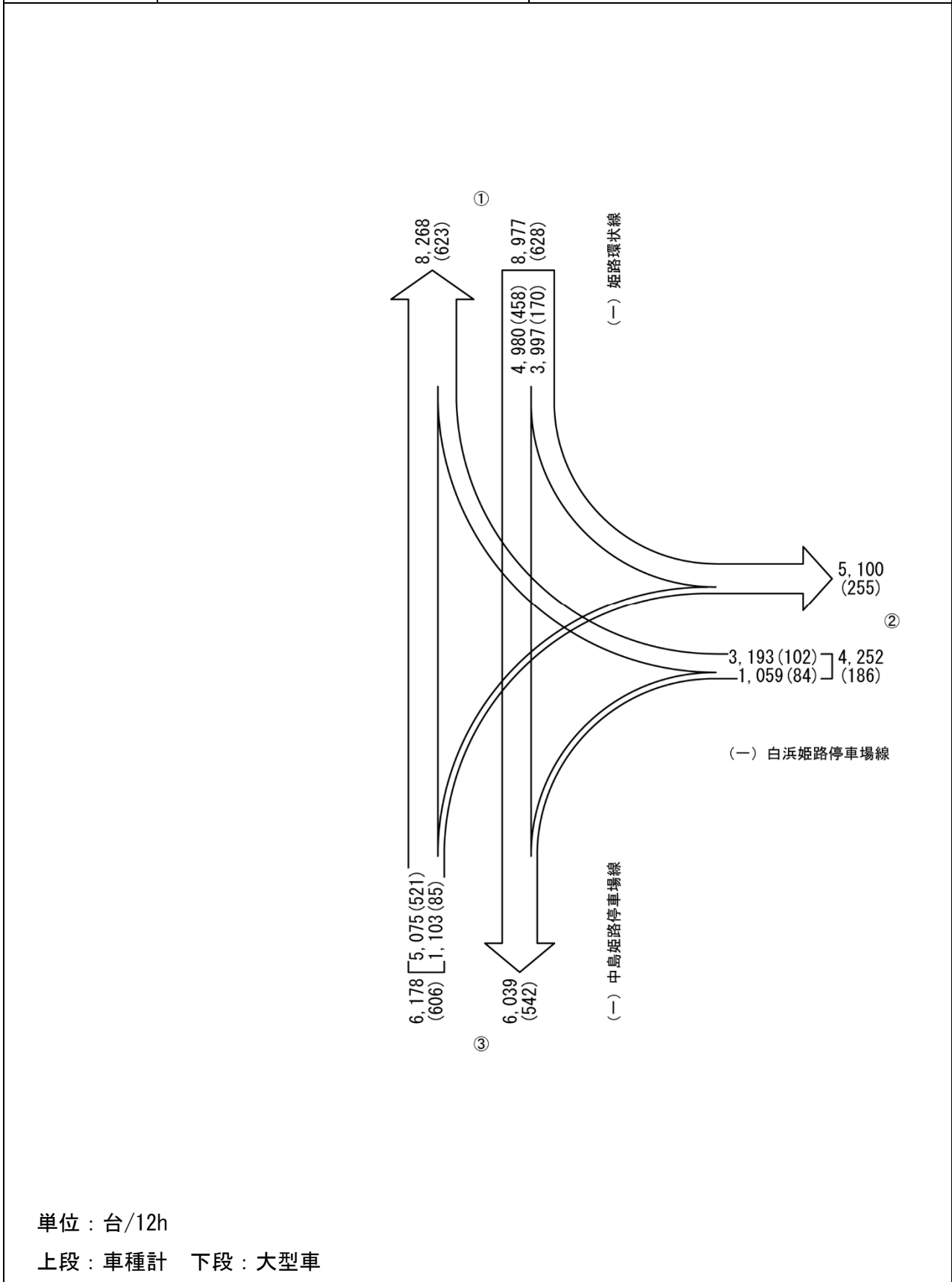
上段：車種計 下段：大型車

12 時間交通量図

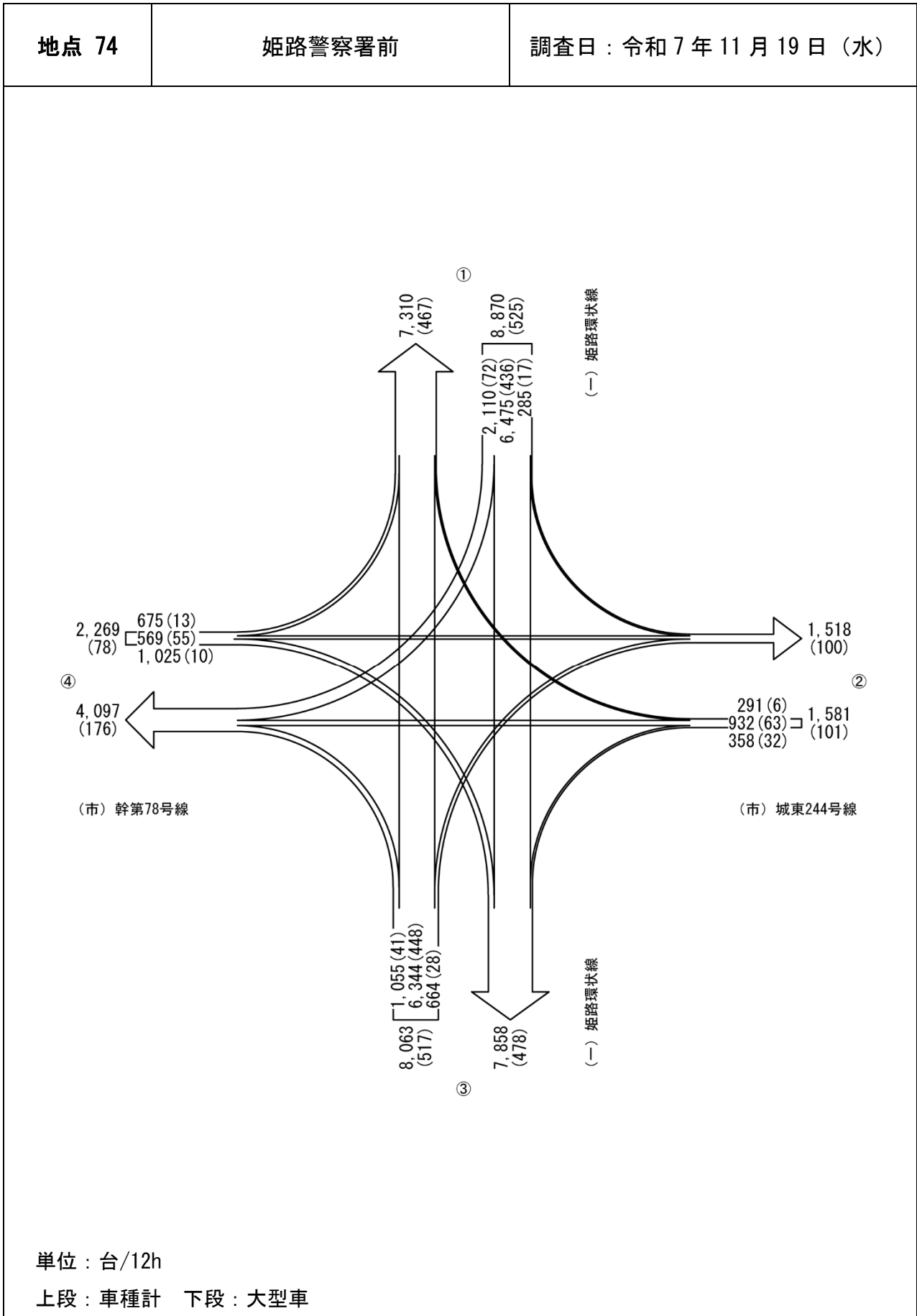


12時間交通量図

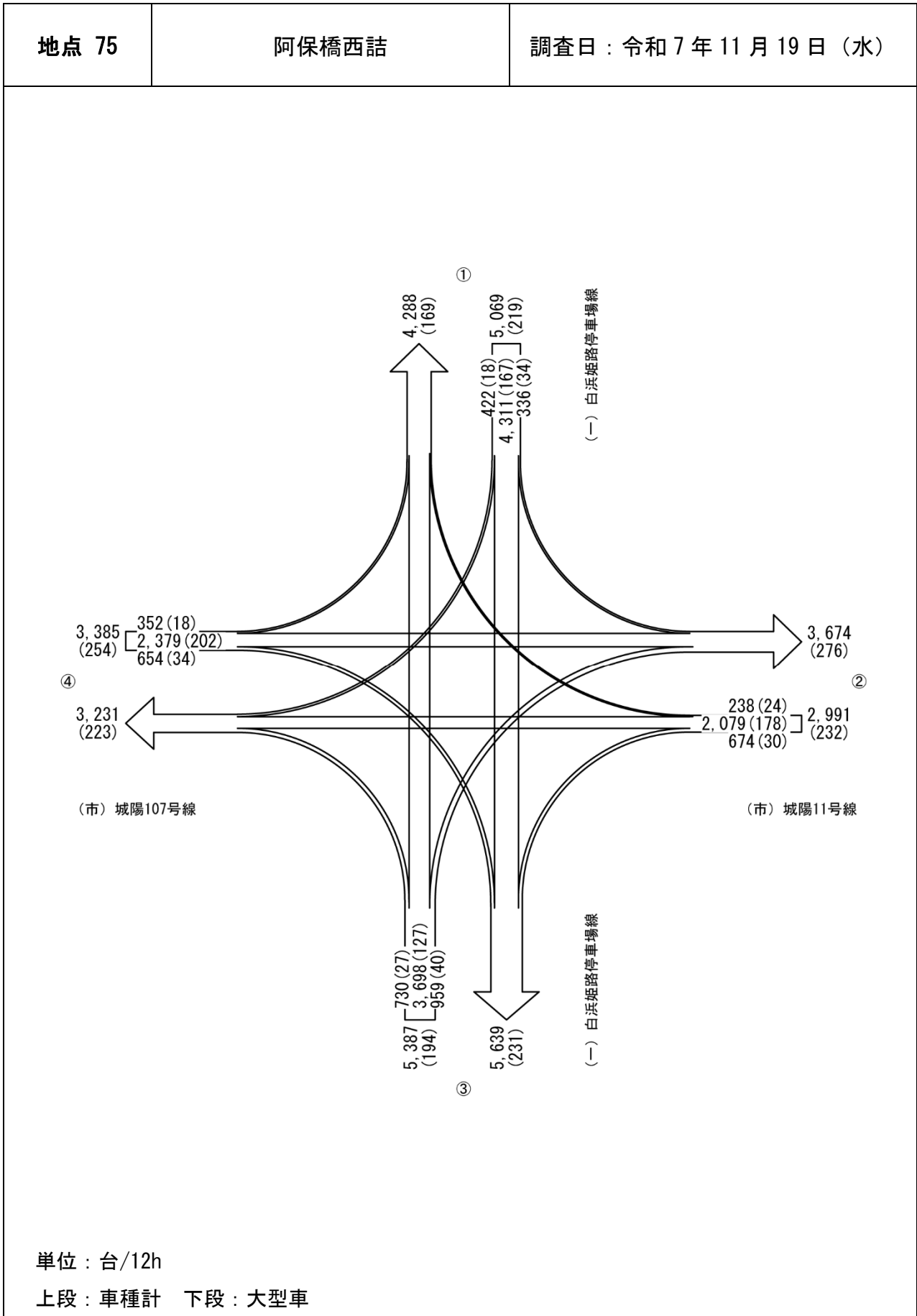
地点 73	(仮)阿保橋西詰北	調査日：令和7年11月19日(水)
-------	-----------	-------------------



12 時間交通量図



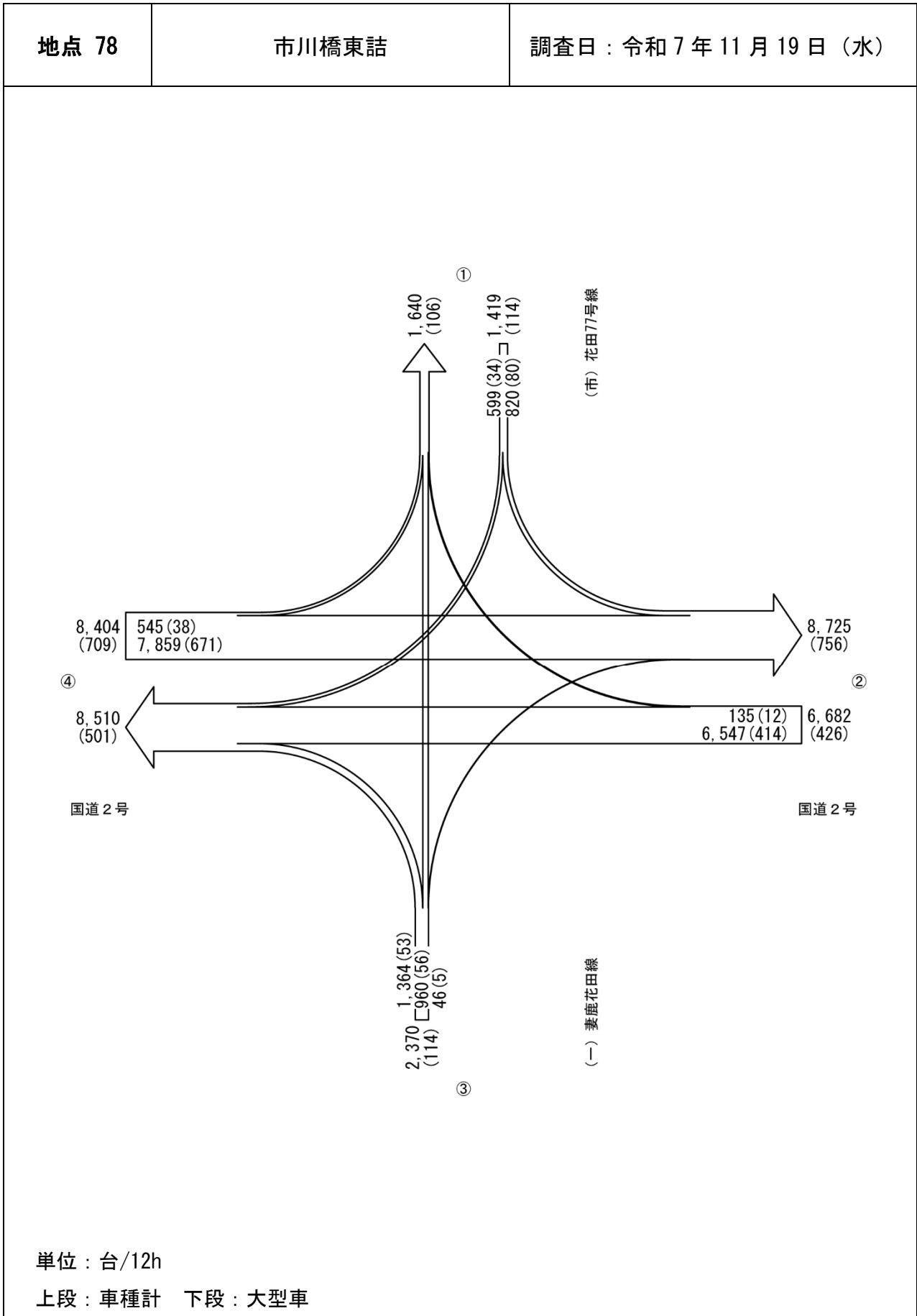
12 時間交通量図



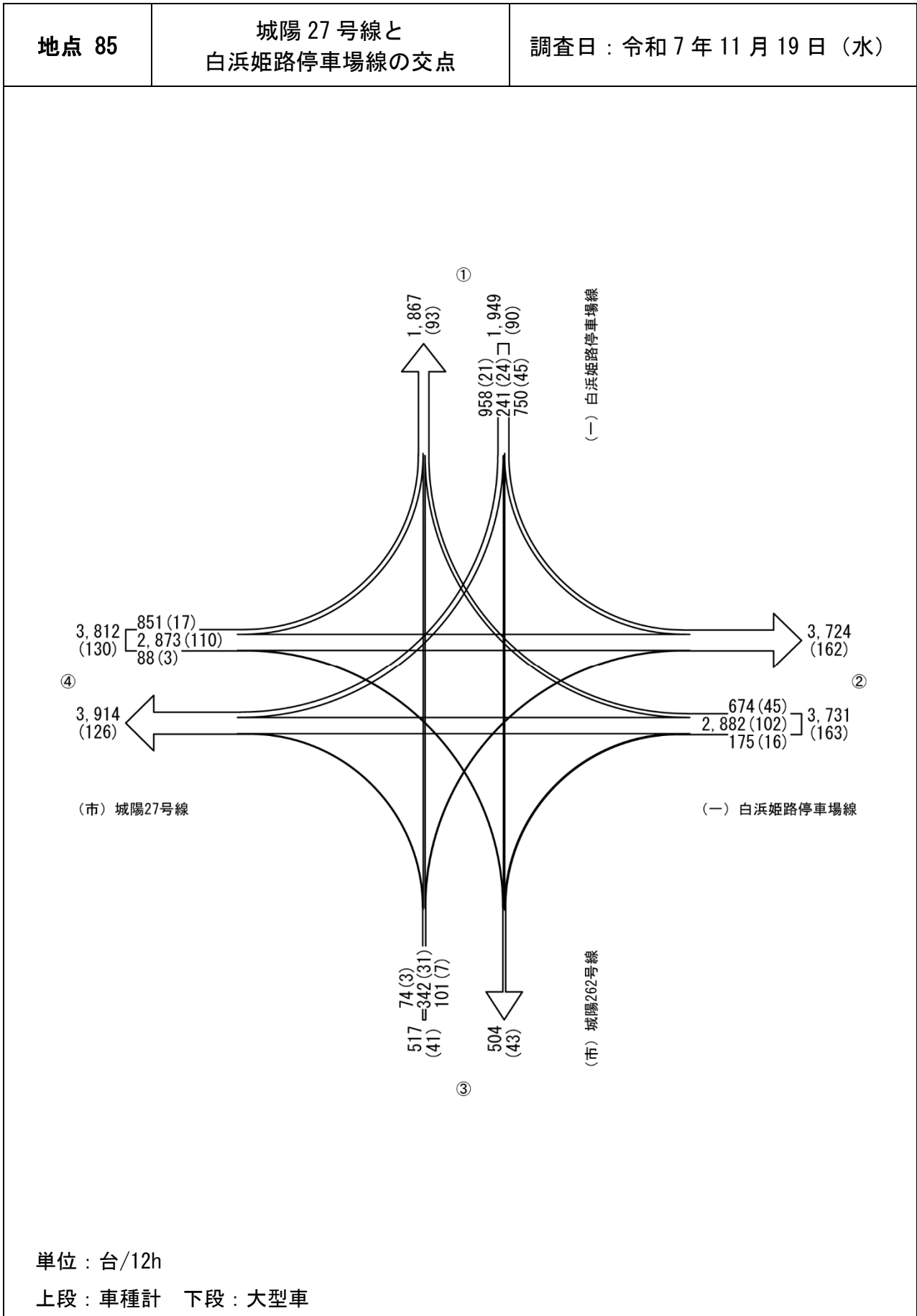
単位：台/12h

上段：車種計 下段：大型車

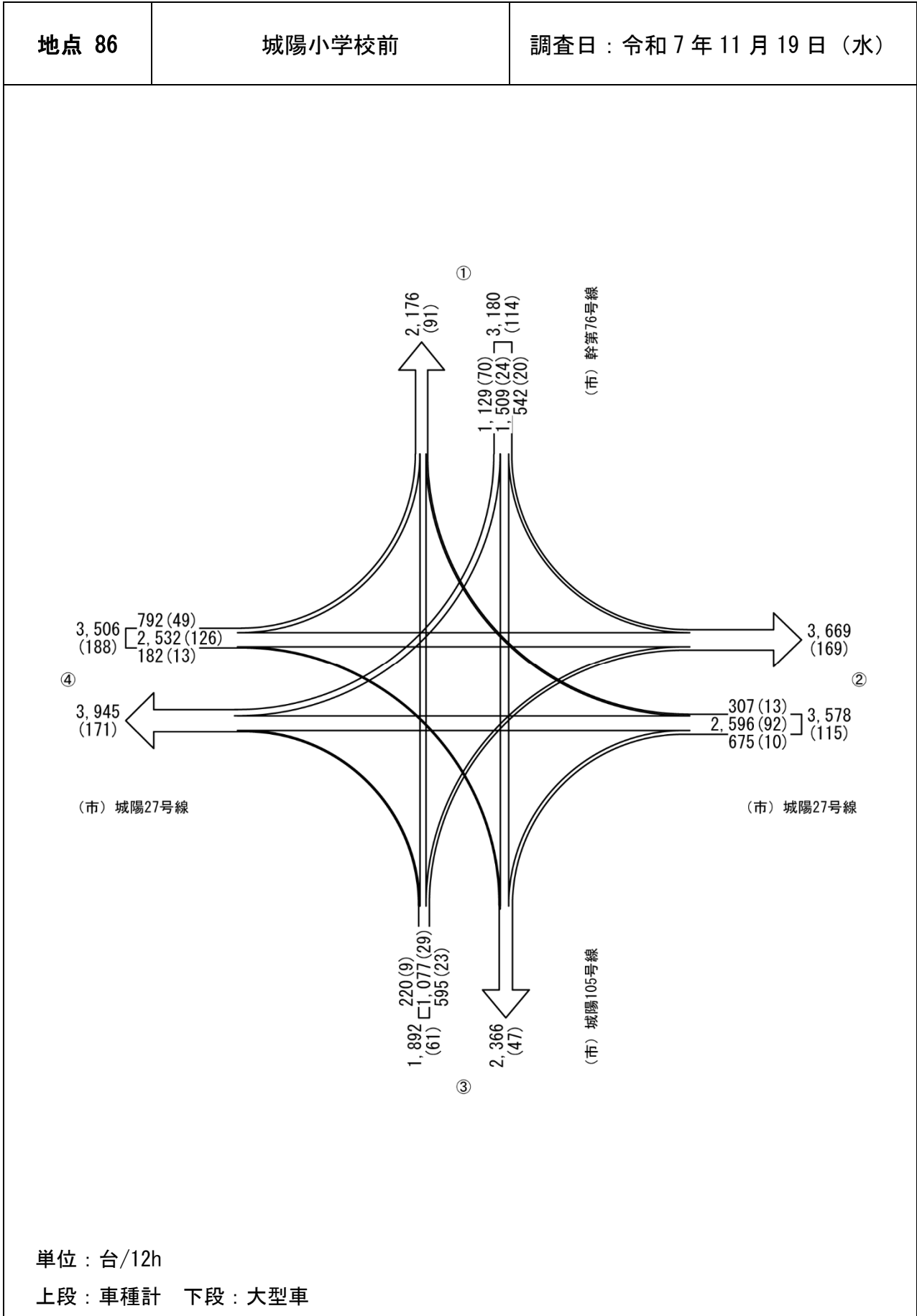
12 時間交通量図



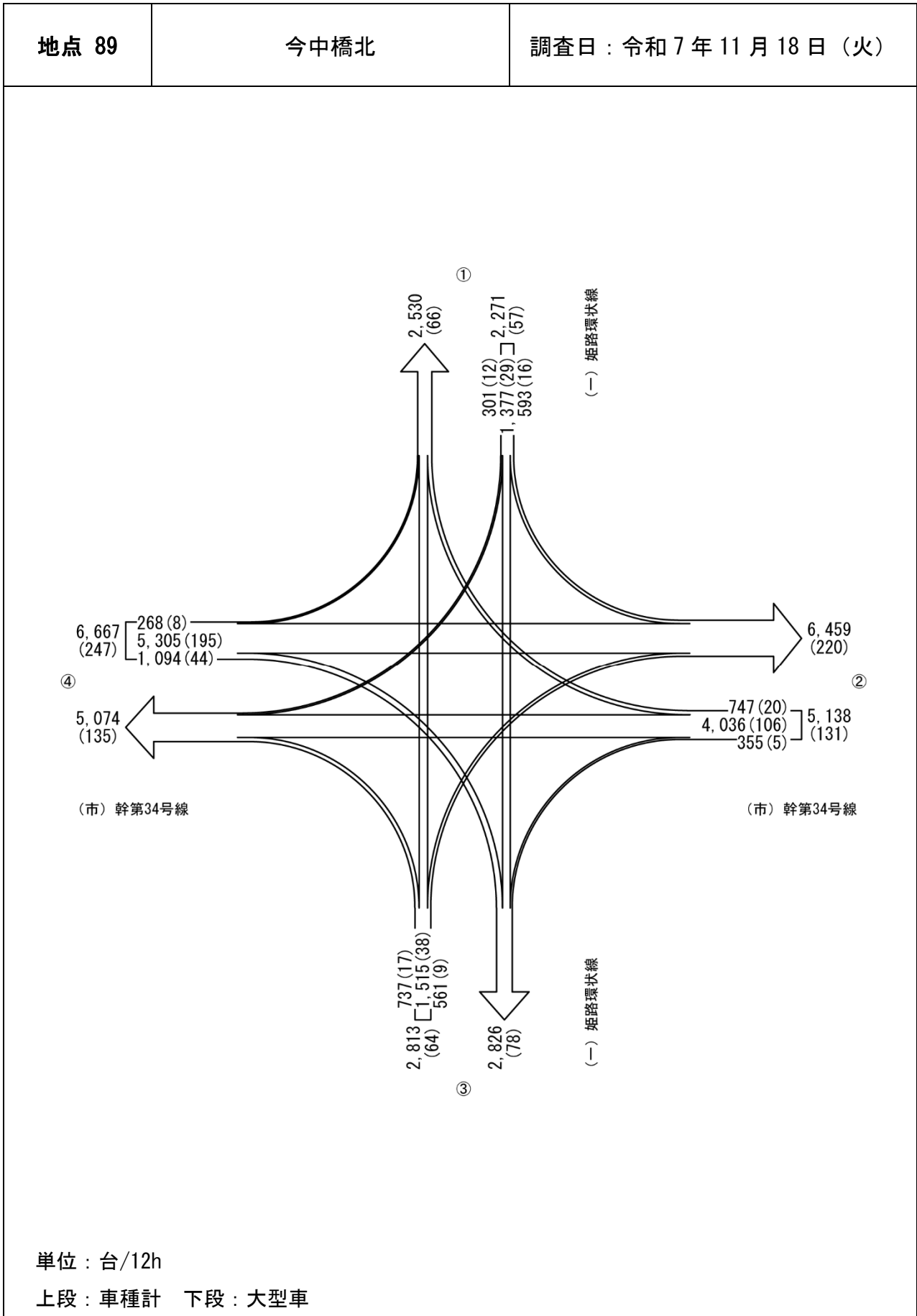
12 時間交通量図



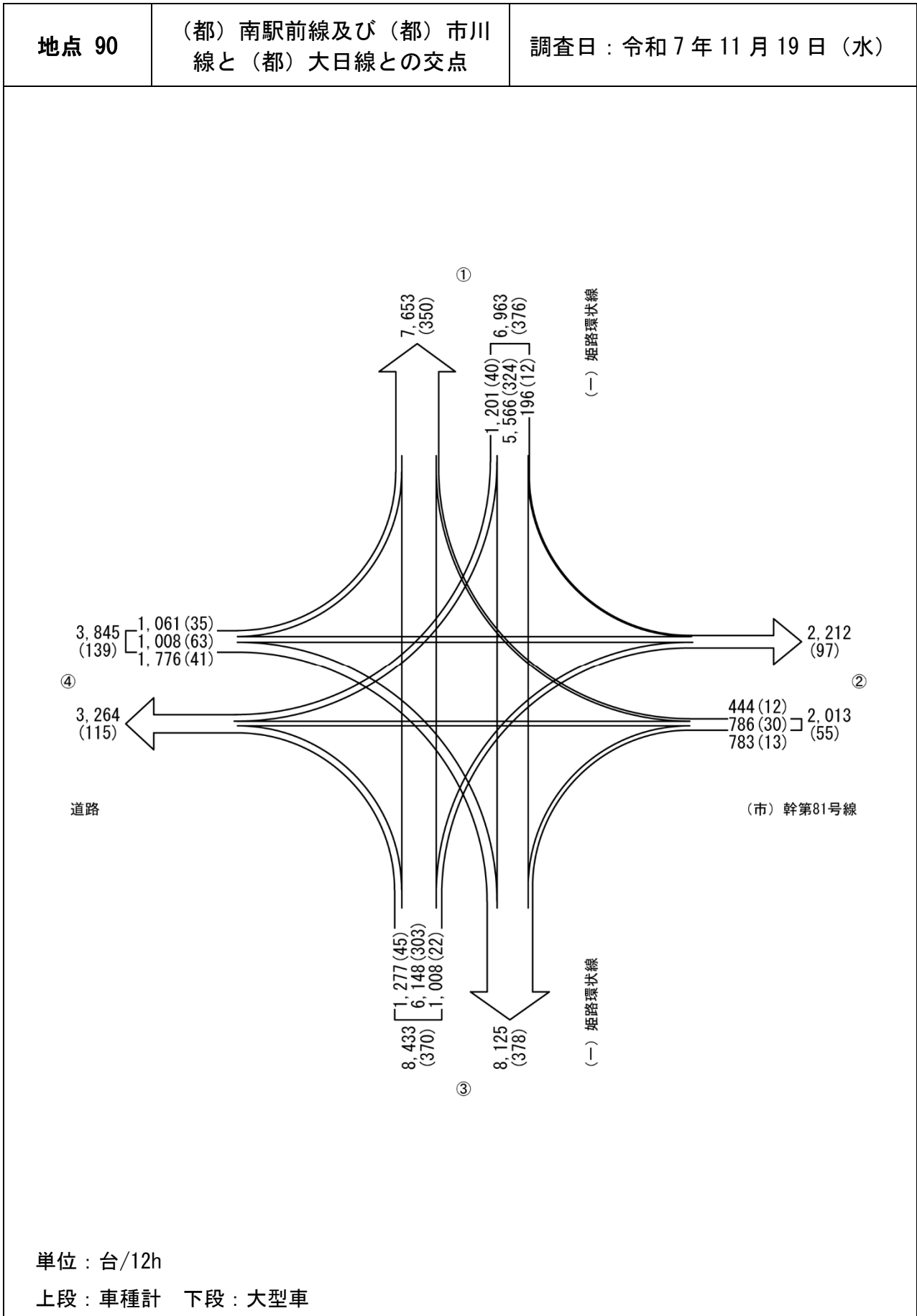
12 時間交通量図



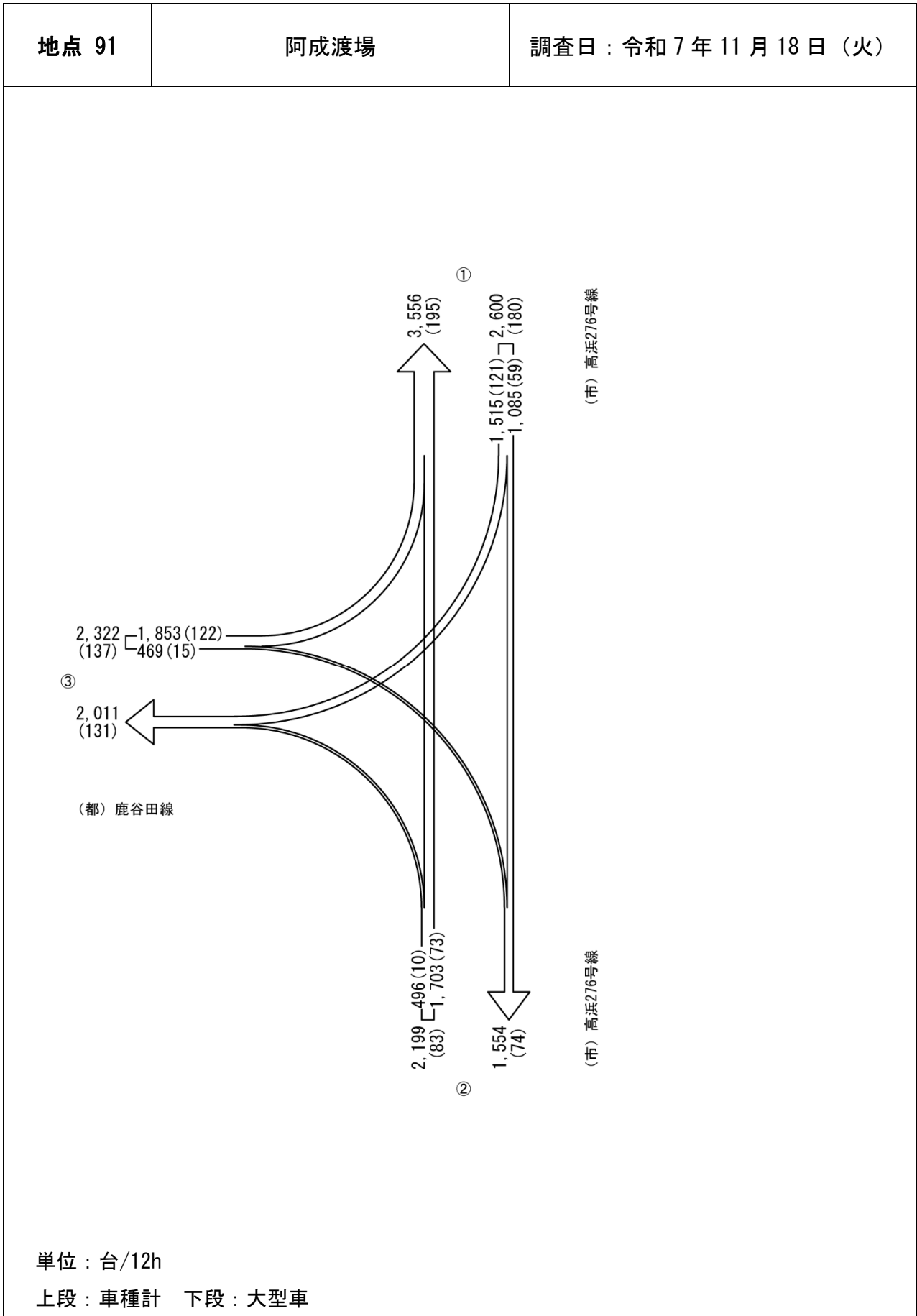
12 時間交通量図



12 時間交通量図



12時間交通量図



12 時間交通量図

