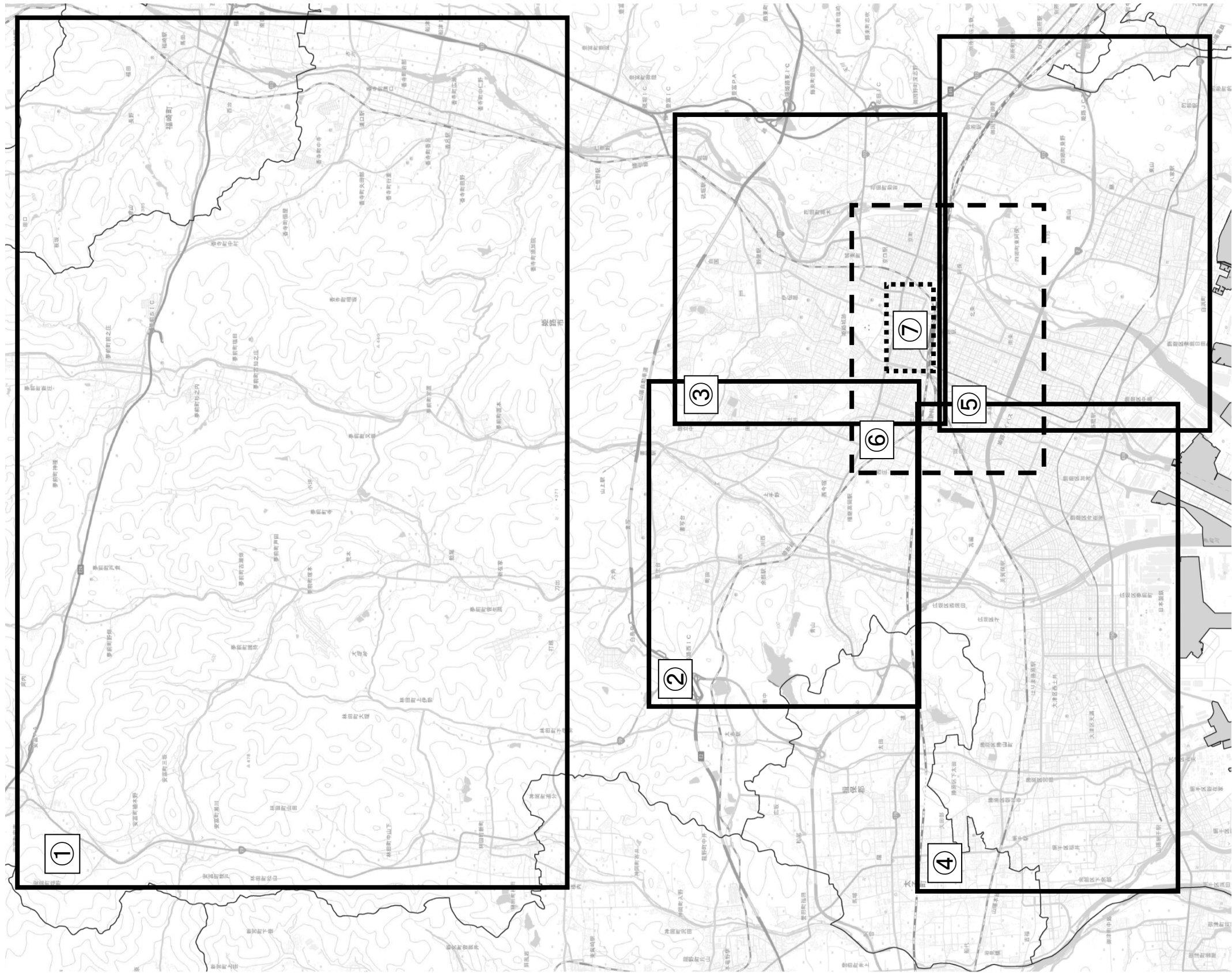
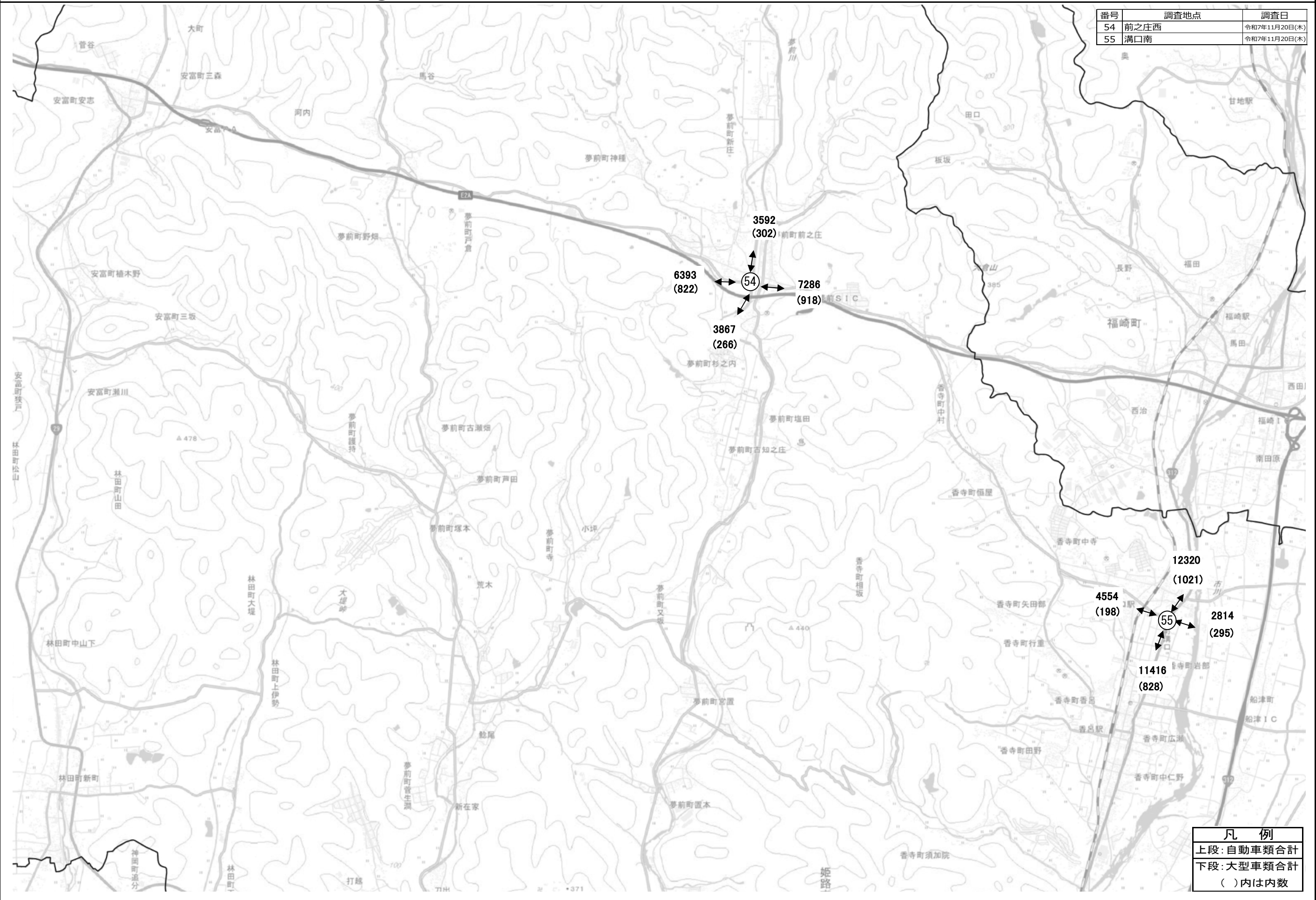


自動車交通量調査 広域図



自動車交通量調査 断面交通量図① (12時間計) 調査時間帯：7：00～19：00

番号	調査地点	調査日
54	前之庄西	令和7年11月20日(木)
55	溝口南	令和7年11月20日(木)



自動車交通量調査 断面交通量図② (12時間計) 調査時間帯：7：00～19：00

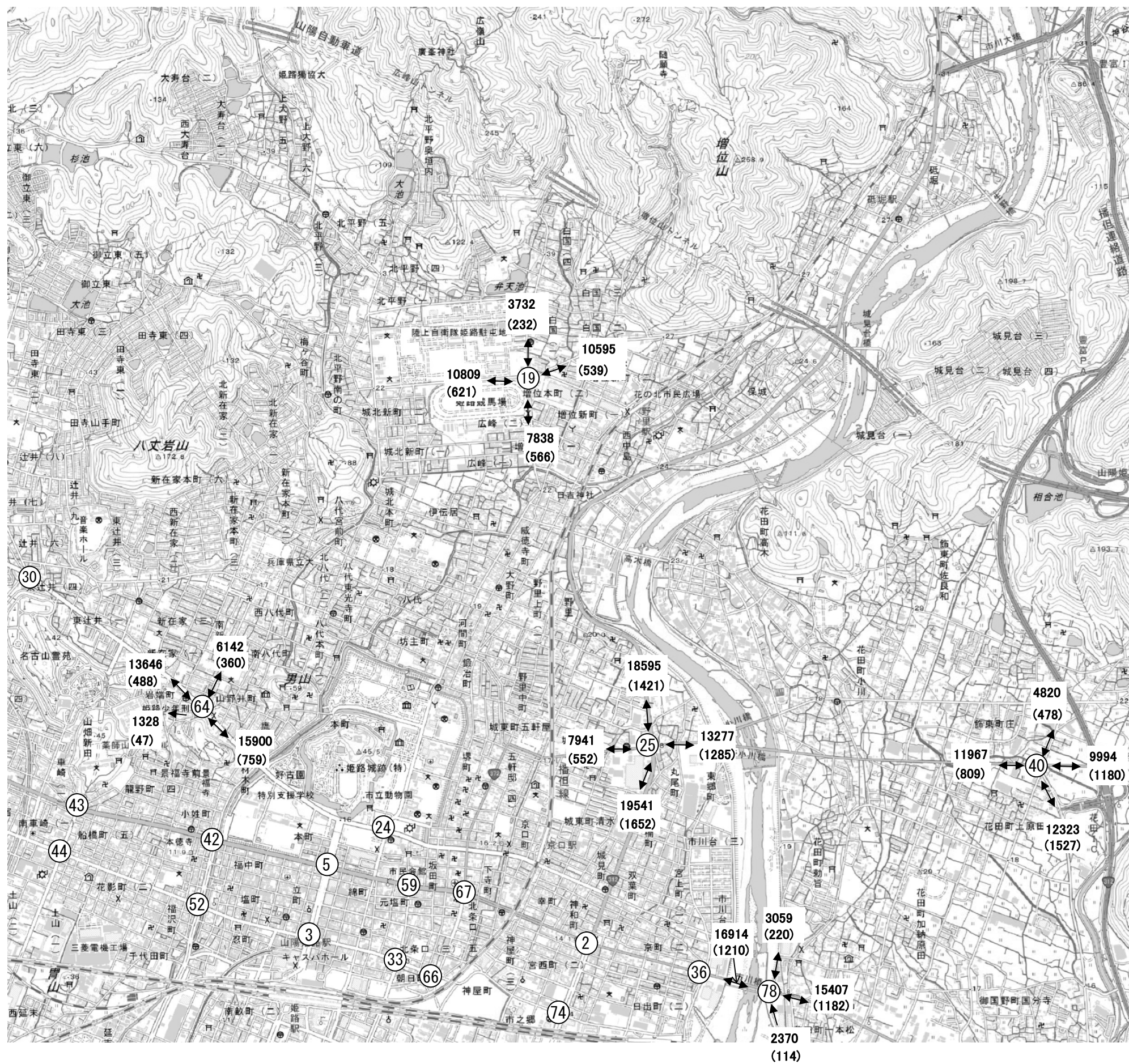


番号	調査地点	調査日
15	横関	令和7年11月20日(木)
16	町田橋西詰	令和7年11月20日(木)
30	辻井	令和7年11月19日(水)
31	山陽姫路西IC東	令和7年11月20日(木)
41	田寺三丁目	令和7年11月19日(水)

凡例
 上段:自動車類合計
 下段:大型車類合計
 ()内は内数

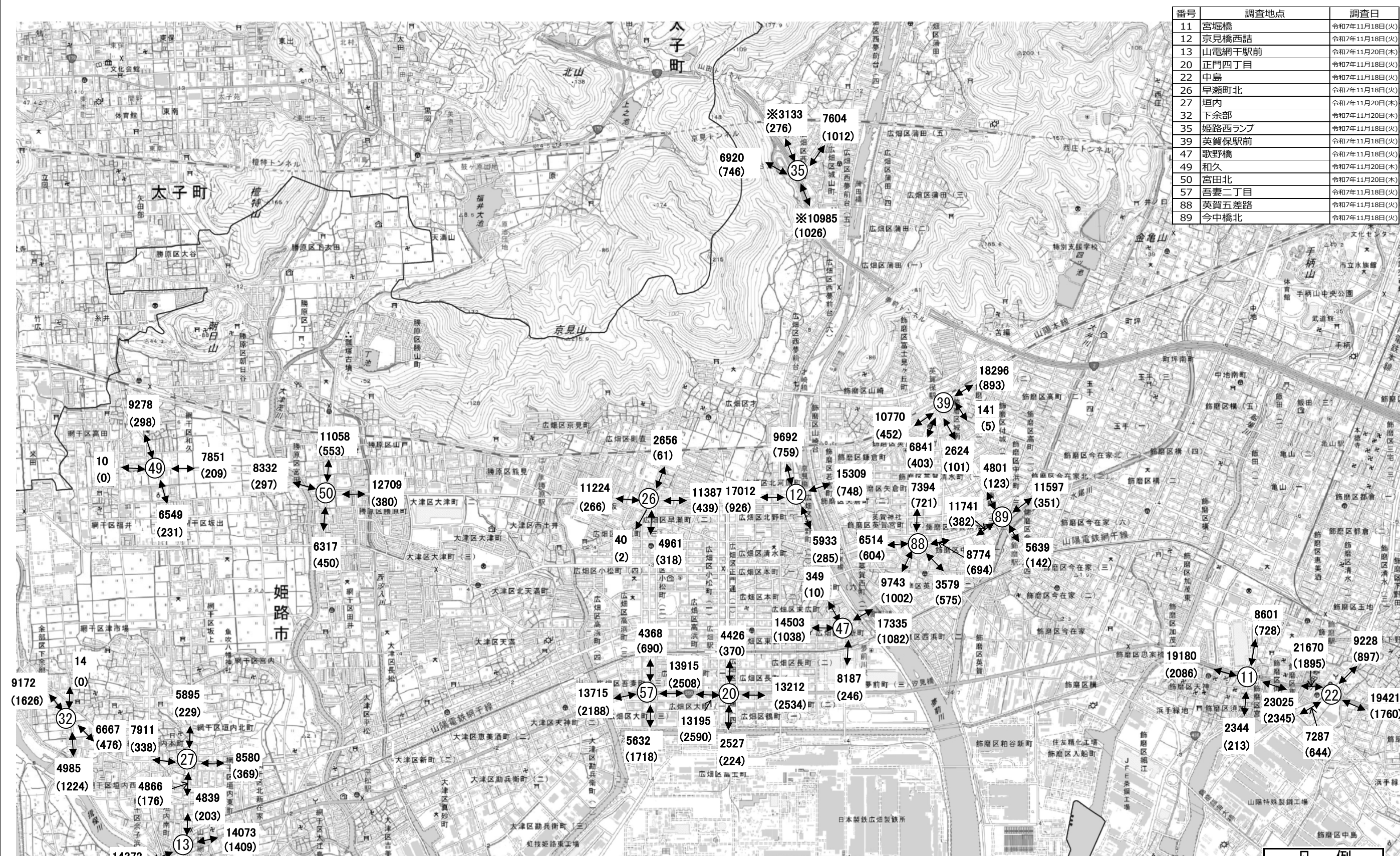
自動車交通量調査 断面交通量図③ (12時間計) 調査時間帯：7：00～19：00

番号	調査地点	調査日
19	白国	令和7年11月19日(水)
25	二本松	令和7年11月19日(水)
40	上原田	令和7年11月19日(水)
64	岡町	令和7年11月19日(水)
78	市川橋東詰	令和7年11月19日(水)



凡例	
上段	自動車類合計
下段	大型車類合計
()	内は内数

自動車交通量調査 断面交通量図④ (12時間計) 調査時間帯：7：00～19：00



番号	調査地点	調査日
11	宮堀橋	令和7年11月18日(火)
12	京見橋西詰	令和7年11月18日(火)
13	山電網干駅前	令和7年11月20日(木)
20	正門四丁目	令和7年11月18日(火)
22	中島	令和7年11月18日(火)
26	早瀬町北	令和7年11月18日(火)
27	垣内	令和7年11月20日(木)
32	下余部	令和7年11月20日(木)
35	姫路西ランプ	令和7年11月18日(火)
39	英賀保駅前	令和7年11月18日(火)
47	歌野橋	令和7年11月18日(火)
49	和久	令和7年11月20日(木)
50	宮田北	令和7年11月20日(木)
57	吾妻二丁目	令和7年11月18日(火)
88	英賀五差路	令和7年11月18日(火)
89	今中橋北	令和7年11月18日(火)

凡例	
上段	:自動車類合計
下段	:大型車類合計
()	:内は内数

※印は側道の台数を含む

自動車交通量調査 断面交通量図⑥ (12時間計) 調査時間帯：7：00～19：00



番号	調査地点	調査日
2	姫路天神前	令和7年11月19日(水)
7	姫路南ランプ	令和7年11月18日(火)
8	延末1	令和7年11月19日(水)
9	姫路陸上競技場前	令和7年11月19日(水)
18	中地ランプ	令和7年11月18日(火)
36	市川橋西詰	令和7年11月19日(水)
43	車崎東	令和7年11月19日(水)
44	車崎南	令和7年11月19日(水)
45	東今宿二丁目	令和7年11月19日(水)
46	手柄公園東	令和7年11月19日(水)
69	今宿	令和7年11月19日(水)
72	北条中	令和7年11月19日(水)
74	姫路警察署前	令和7年11月19日(水)
85	城陽27号線と白浜姫路停車場線の交点	令和7年11月19日(水)
86	城陽小学校前交差点	令和7年11月19日(水)
90	(都)南駅前線及び(都)市川橋と(都)大日線との交点	令和7年11月19日(水)

凡例
 上段：自動車類合計
 下段：大型車類合計
 ()内は内数

※印は側道の台数を含む

自動車交通量調査 断面交通量図⑦ (12時間計) 調査時間帯：7：00～19：00



番号	調査地点	調査日
3	白銀	令和7年11月19日(水)
5	大手前	令和7年11月19日(水)
24	城見台公園前	令和7年11月19日(水)
33	北条口3	令和7年11月19日(水)
42	白鷺橋	令和7年11月19日(水)
52	福沢町	令和7年11月19日(水)
59	総社南	令和7年11月19日(水)
66	巽橋	令和7年11月19日(水)
67	下寺町	令和7年11月19日(水)

凡例	
上段	自動車類合計
下段	大型車類合計
()	内は内数