平成６年度

図面ページ	指定番号	指定年月日	地　　名	備　　考
1	6－　1	6.08.23	飾東町佐良和字寺ノ後159-10,-11,-13	
2	6－　2	6.07.11	東山字野入83-7他	5-1の延長
3	6－　3	6.07.11	大津区新町２丁目20-1,-9,-14	
4	6－　4	6.08.10	大津区恵美酒町２丁目91-1,92-7,-9	市道大津 258号線
5	6－　5	6.11.10	亀山字大不毛150-6,151-2	図面２枚
6	6－　6	6.09.16	網干区大江島字橋詰筋719-4	
7	6－　7	7.02.08	青山西３丁目1338-1他	
8	6－　8	7.01.20	辻井４丁目616-9他	
9	6－　9	7.01.19	阿保字川ノ上乙365-3	
10	6－　10	7.05.22	阿保字明神乙309-2	
11	6－　11	7.05.08	飾磨区中島字高浜414-433	
12	6－　12	7.04.20	飾磨区高浜字惣ケ坪109-10の一部他	5-2の延長
13	6－　13	7.02.14	阿保字前田乙174-5,乙174-6	27-1で全部取消
14	6－　14	7.04.25	網干区興浜字小松鼻450-4,-8,-9,-10	
15	6－　15	7.04.20	広畑区蒲田字クラセ222-4,230-6	図面２枚
16	6－　16	7.03.23	辻井１丁目774-9の一部	5-22の追加
17	6－　17	7.03.09	御立西３丁目1516-20	図面２枚
18	6－　18	7.07.26	四郷町見野字高町892-4	
19	6－　19	7.03.31	御立中４丁目1304-4,1304-6	
20	6－　20	7.04.10	亀山字大不毛150-1,-2,149-1,151-2の一部	6-5の延長　図面２枚
21	6－　21	7.10.06	的形町的形字新道1360-12	
27				
28				
29				
30				
31				
32				
33				
34				
35				
36				
37				
38				
39				
40				
41				

様式第19号（第14条関係）

指定年月日・番号	平成　年7. 4月20　日	第 6-15 号	
公告年月日・番号	平成　年7. 4月24　日	第 122 号	

承　諾　書

この図面記載のとおり、道路の位置の(指定)・変更・廃止を申請します。

道路の幅員	6，00 m	道路の延長	35,19 m	道路の面積	216.76 ㎡

平　面　図
S＝1：250

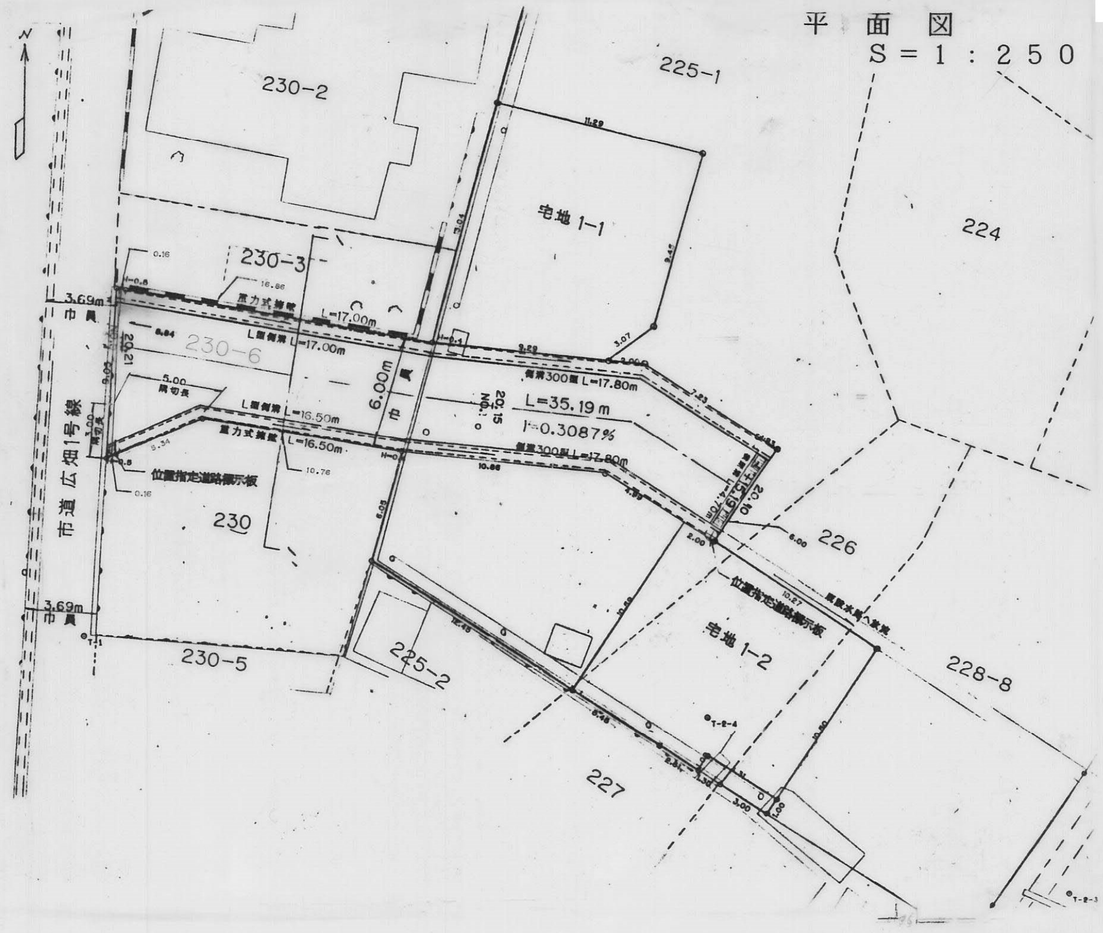

15-1

宅地1－1		地目	
所有者			
NO	X	Y	辺 長
74	514.547	527.805	
75	516.253	530.359	3.07
42	525.319	533.029	9.45
43	528.091	522.084	11.29
10012	515.534	518.570	13.04
74	514.547	527.805	9.29
面積		135.2061125	
地積		135.20	

宅地1－2		地目	
所有者			
NO	X	Y	辺 長
68	505.772	531.889	
58	496.971	525.997	10.59
10040	494.008	530.576	5.45
155	492.640	532.685	2.51
157	493.479	533.229	1.00
156	491.131	536.849	4.31
70	499.027	542.137	9.50
118	504.674	533.556	10.27
68	505.772	531.889	2.00
面積		125.0538030	
地積		125.05	

道 路		地目	
所有者			
NO	X	Y	辺 長
212	518.429	501.965	
213	509.513	501.404	8.93
106	511.579	506.332	5.34
17	509.727	516.932	10.76
132	508.515	527.721	10.86
68	505.772	531.889	4.99
118	504.674	533.556	2.00
119	509.686	536.854	6.00
78	510.360	535.831	1.23
133	514.334	529.794	7.23
74	514.547	527.805	2.00
10012	515.534	518.570	9.29
103	518.403	502.113	16.71
面積		216.7696325	
地積		216.76	

求 積 図 S=1:250

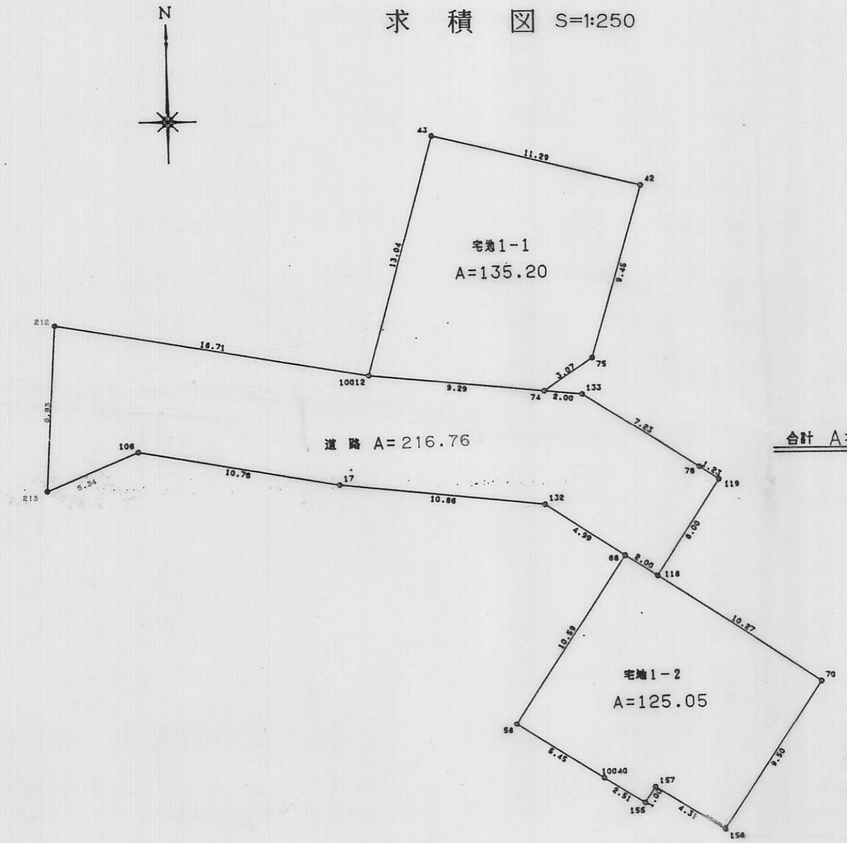

合計 A= 477.01m²

道路標準断面図
S＝1：50

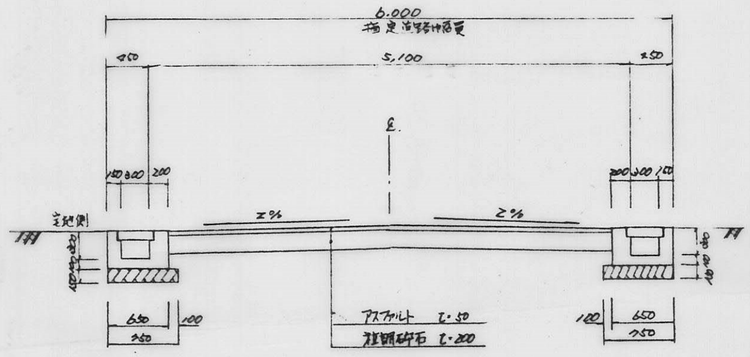

1 － 1'
S=1:50

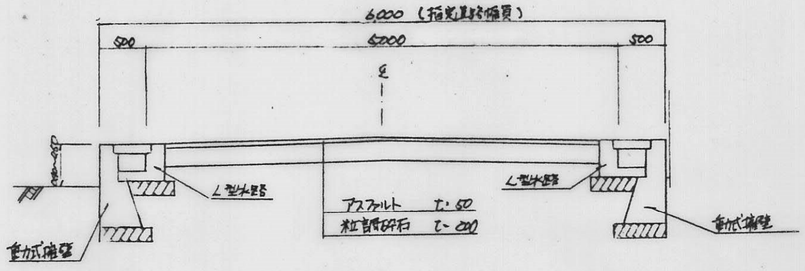

道 路 縦 断 図

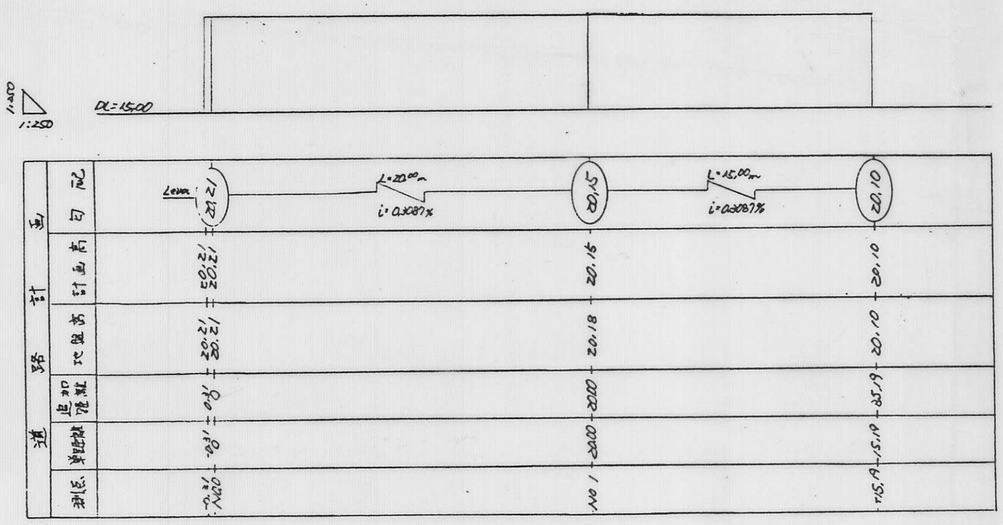

構 造 図

側溝 300型
S=1:10

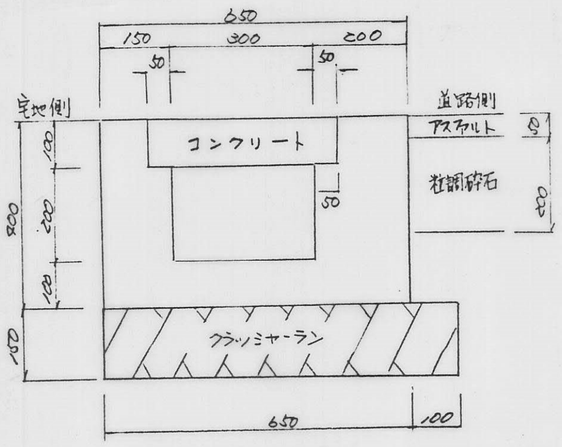

L型側溝300
S=1:10

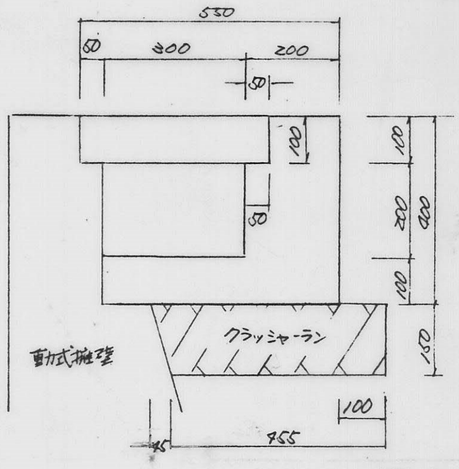

15-2

様式第19号

指定年月日・番号	平成 7. 3. 23 日	第 6-16 号	
告示年月日・番号	平成 7. 4. 4 日	第 102 号	

承諾書					
この図面記載のとおり道路の位置の指定・変更・廃止を承諾します。					
道路の幅員	5.000	道路の延長	41.600	道路の面積	272.68

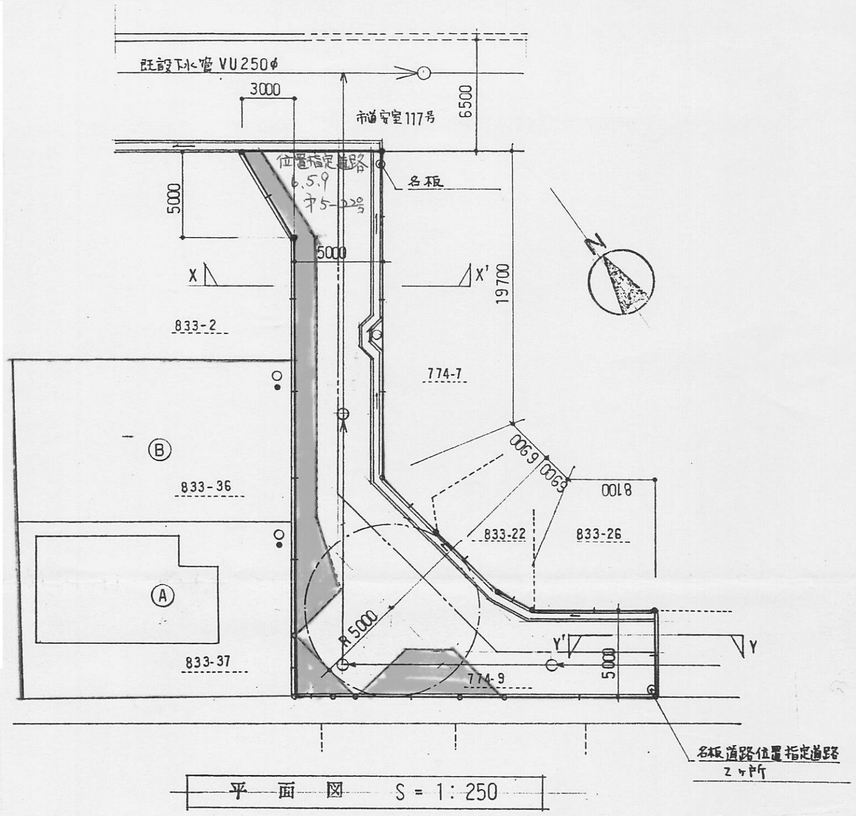

平面図 S=1:250

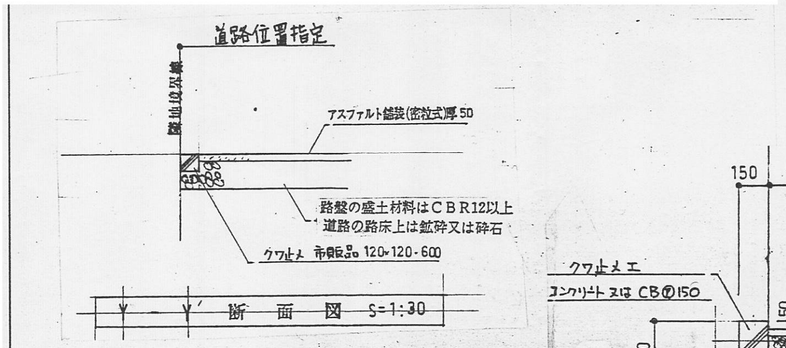

断面図 S=1:30

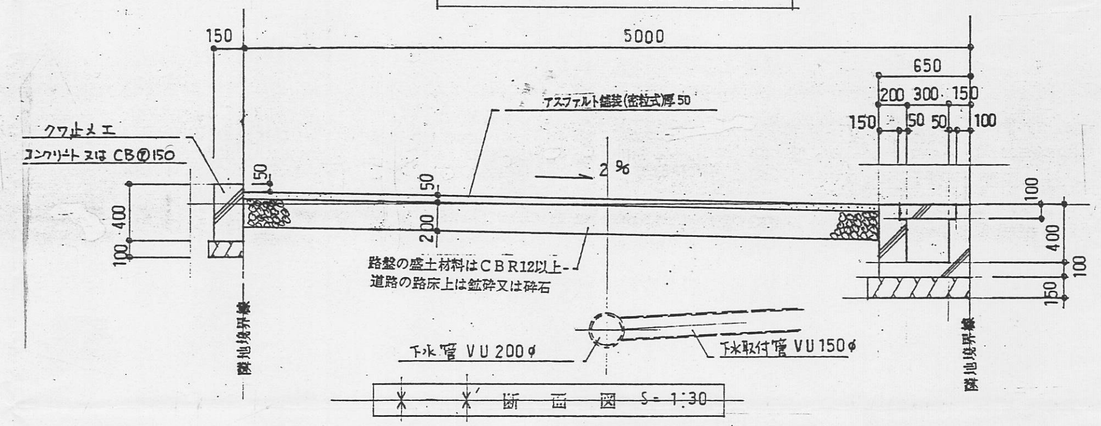

断面図 S=1:30

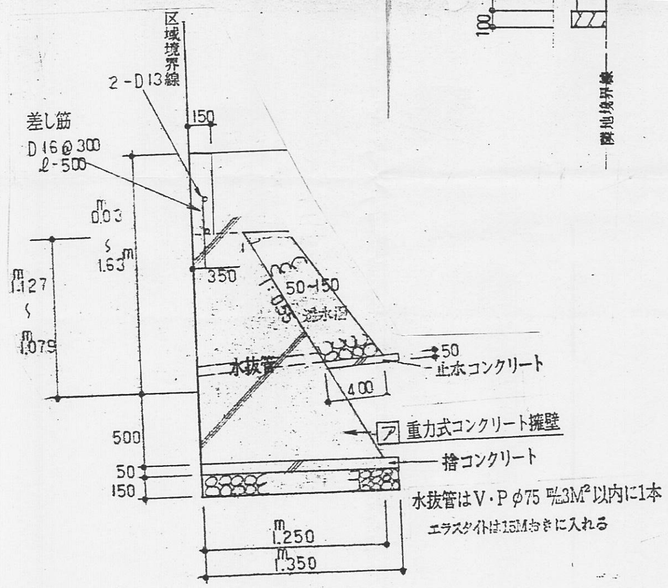

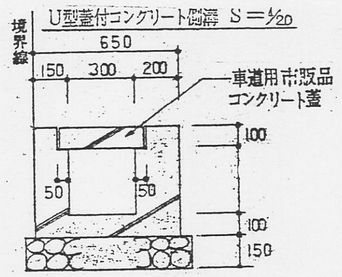

審6/41号

様式第19号

指定年月日・番号	平成 7. 3. 9 日	第 6-17 号	
告示年月日・番号	平成 7. 3. 14 日	第 75 号	

承　諾　書

この図面記載のとおり道路の位置の指定・変更・廃止を承諾します。

道路の幅員	4M50	道路の延長	46M05	道路の面積	254㎡19

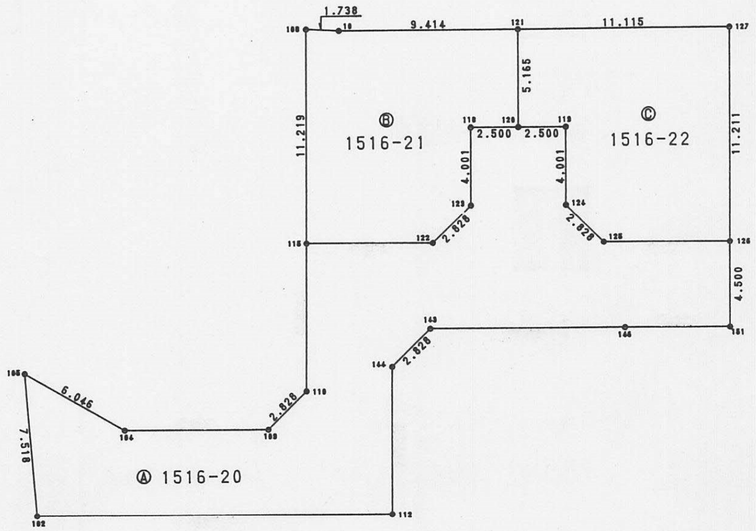

求　積　図　S=1/250

求積表

地番	Ⓐ 1516-20			
NO.	X_n	Y_n	$Y_{n+1}-Y_{n-1}$	$X_n\cdot(Y_{n+1}-Y_{n-1})$
102	2.125	-25.262	-18.518	-39.350750
105	9.643	-25.197	5.018	48.388574
104	6.174	-20.244	12.467	76.971258
109	5.467	-12.730	9.692	52.986164
110	7.271	-10.552	2.903	21.107713
115	14.989	-9.827	7.347	110.124183
122	14.367	-3.205	8.800	126.429600
123	16.171	-1.027	2.552	41.268392
118	20.155	-0.653	2.863	57.703765
120	19.921	1.836	4.979	99.186659
119	19.687	4.326	2.116	41.657692
124	15.703	3.952	1.430	22.455290
125	13.525	5.756	8.389	113.461225
126	12.906	12.341	6.164	79.552584
151	8.425	11.920	-5.917	-49.850725
146	8.941	6.424	-15.696	-140.337936
143	9.900	-3.776	-12.378	-122.542200
144	8.096	-5.954	-2.903	-23.502688
112	0.379	-6.679	-19.308	-7.317732
			合計	508.391068
			面積	254.1955340
			地積	254.19 ㎡

地番	Ⓑ 1516-21			
NO.	X_n	Y_n	$Y_{n+1}-Y_{n-1}$	$X_n\cdot(Y_{n+1}-Y_{n-1})$
108	26.159	-8.778	-2.769	-72.434271
115	14.989	-9.827	5.573	83.533697
122	14.367	-3.205	8.800	126.429600
123	16.171	-1.027	2.552	41.268392
118	20.155	-0.653	2.863	57.703765
120	19.921	1.836	2.972	59.205212
121	25.064	2.319	-8.894	-222.919216
10	25.908	-7.058	-11.097	-287.501076
			合計	-214.713897
			面積	107.3569485
			地積	107.35 ㎡

地番	Ⓒ 1516-22			
NO.	X_n	Y_n	$Y_{n+1}-Y_{n-1}$	$X_n\cdot(Y_{n+1}-Y_{n-1})$
121	25.064	2.319	-11.554	-289.589456
120	19.921	1.836	2.007	39.981447
119	19.687	4.326	2.116	41.657692
124	15.703	3.952	1.430	22.455290
125	13.525	5.756	8.389	113.461225
126	12.906	12.341	7.634	98.524404
127	24.068	13.390	-10.022	-241.209496
			合計	-214.718894
			面積	107.3594470
			地積	107.35 ㎡

17-1

審8/42号

様式第19号

指定年月日・番号	平成 7年 3月 9日	第 6-17 号	
告示年月日・番号	平成 7年 3月 14日	第 75 号	

承　諾　書

この図面記載のとおり道路の位置の指定・変更・廃止を承諾します。

道路の幅員	4M50	道路の延長	46M05	道路の面積	254㎡19

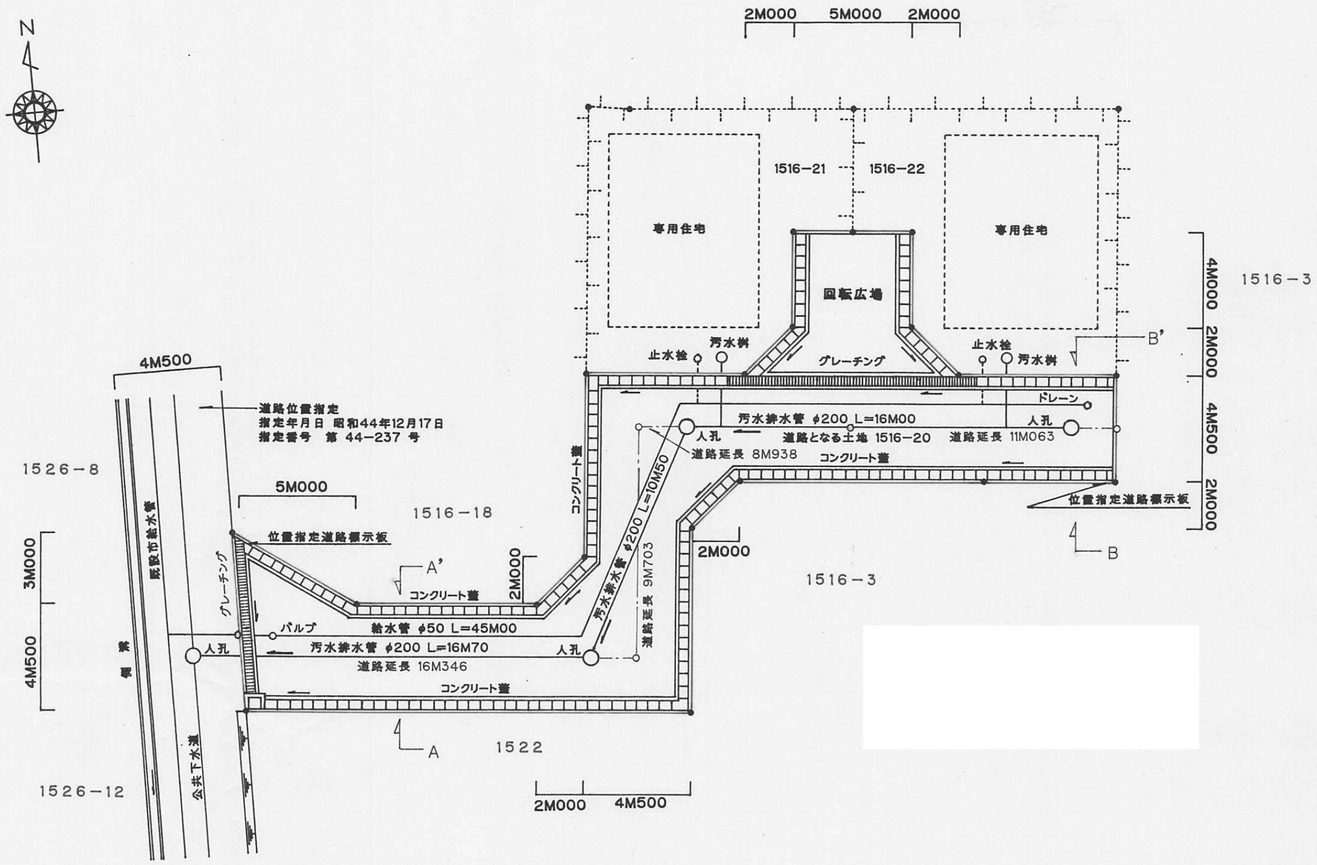

平　面　図　　S=1/200

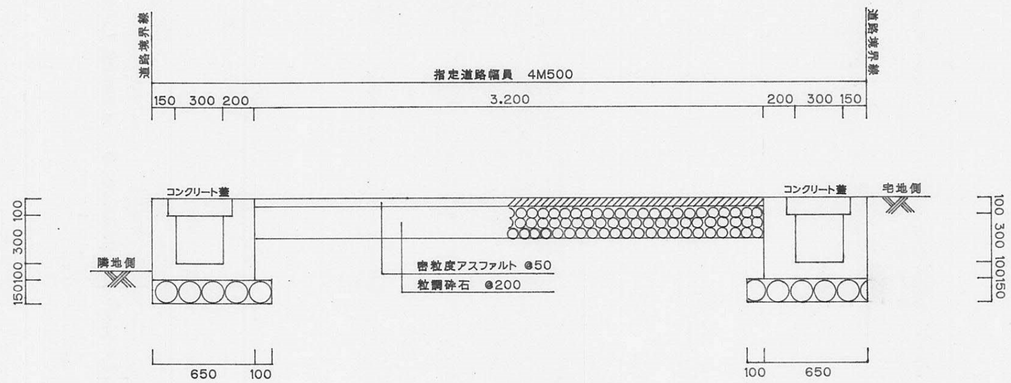

A − A' ・ B − B'

横断・構造図　S=1/30

17-2

様式第19号（第14条関係）

指定年月日・番号	平成 7.7.26 年	日	第 6-18 号
公告年月日・番号	平成 7.7.31 年	日	第 223 号

承　諾　書

この図面記載のとおり、道路の位置の指定・(変更)・廃止を申請します。

道路の幅員	4.34 m	道路の延長	48.08 m	道路の面積	255.90 ㎡

平　面　図

S＝1／300

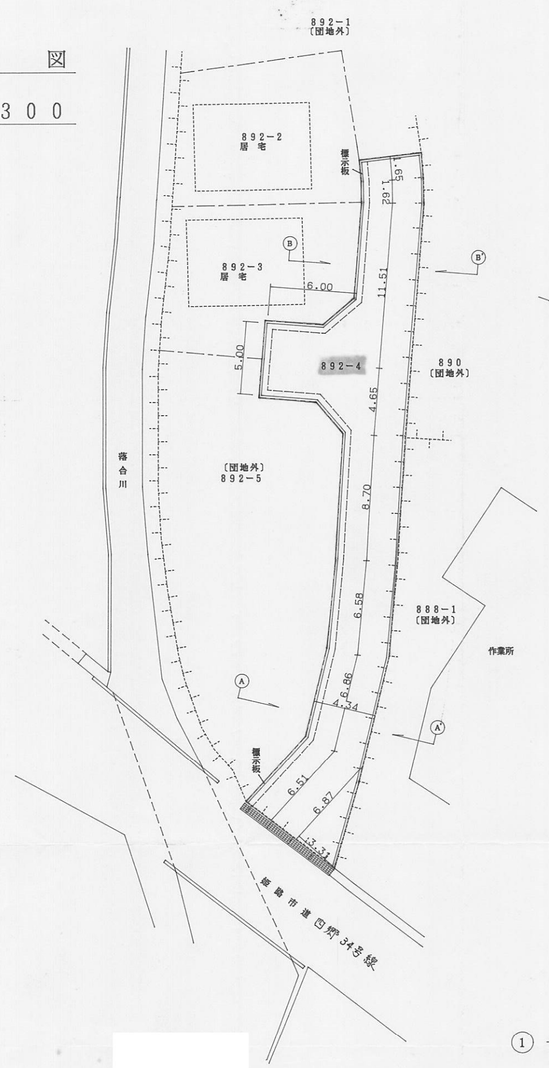

求　積　図

S＝1／300

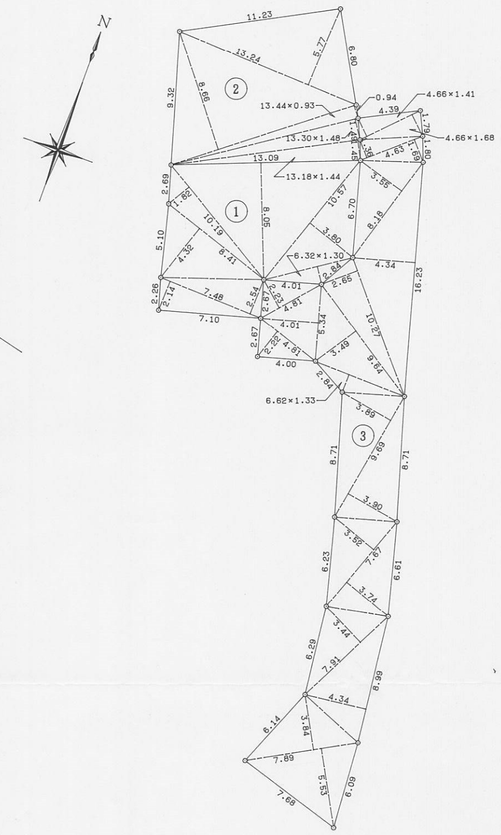

①＋②＋③＝499.6964 ㎡

①＋②＝243.79375 ㎡

①	住宅敷地部分		
NO	底辺	高さ	倍面積
1	13.09	8.05	105.3745
2	10.19	1.82	18.5458
3	8.41	4.32	36.3312
4	7.48	2.54	18.9992
5	7.48	2.14	16.0072
6	10.57	3.80	40.1660
7	6.32	1.30	8.2160
合計			243.6399
1/2			121.81995
地積			121.81

②	住宅敷地部分		
NO	底辺	高さ	倍面積
1	13.18	1.44	18.9792
2	13.30	1.48	19.6840
3	13.44	0.93	12.4992
4	13.44	8.66	116.3904
5	13.24	5.77	76.3948
合計			243.9476
1/2			121.9738
地積			121.97

③	道路部分		
NO	底辺	高さ	倍面積
1	7.89	5.53	43.6317
2	7.89	3.84	30.2976
3	8.99	4.32	39.0166
4	7.91	3.44	27.2104
5	7.67	3.74	28.6858
6	7.67	3.52	26.9984
7	9.69	3.90	37.7910
8	9.69	3.89	37.6941
9	6.62	1.33	8.8046
10	9.64	3.49	33.6436
11	10.27	2.65	27.2155
12	16.23	4.34	70.4382
13	8.18	3.55	29.0390
14	4.63	1.69	7.8247
15	4.63	1.36	6.2968
16	4.66	1.68	7.8288
17	4.66	1.41	6.5706
18	4.81	2.23	10.7263
19	5.34	4.01	21.4134
20	4.81	2.22	10.6782
合計			511.8053
1/2			255.90265
地積			255.90

標準断面図　S＝1／50

A － A'

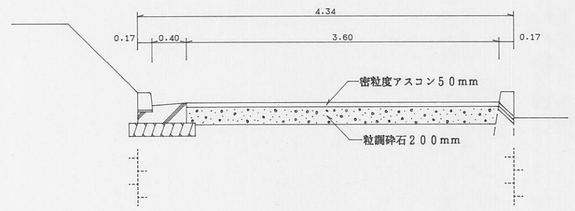

B － B'

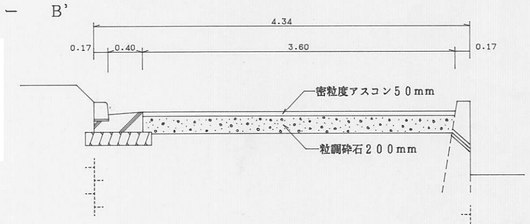

様式第19号

指定年月日・番号	平成 7.3.31 年	日	第6-19号
告示年月日・番号	平成 7.4.6 年	日	第110号

承　諾　書

この図面記載のとおり道路の位置の指定・変更・廃止を承諾します。

道路の幅員	4.00m	道路の延長	50.00m	道路の面積	245.06m²

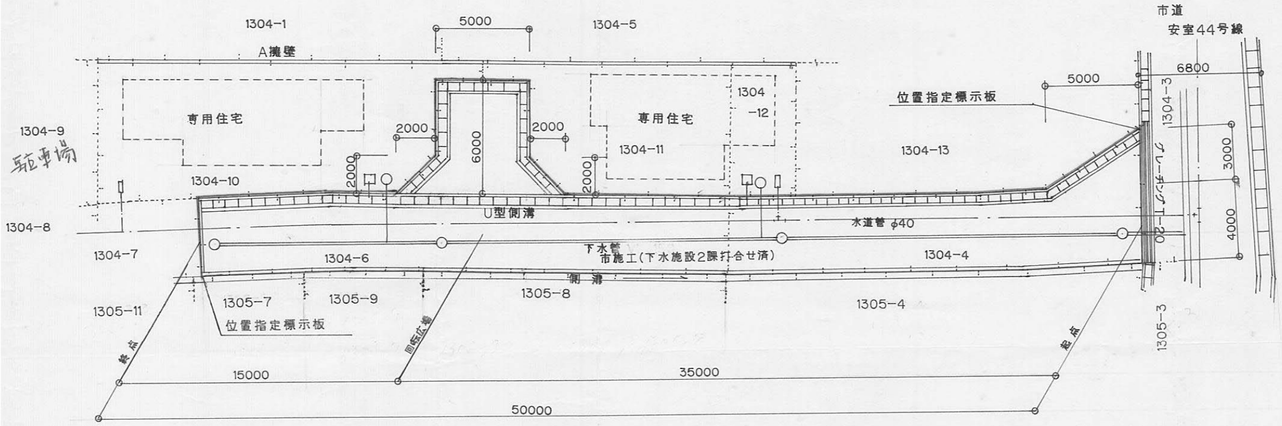

造成計画平面図 S=1/250

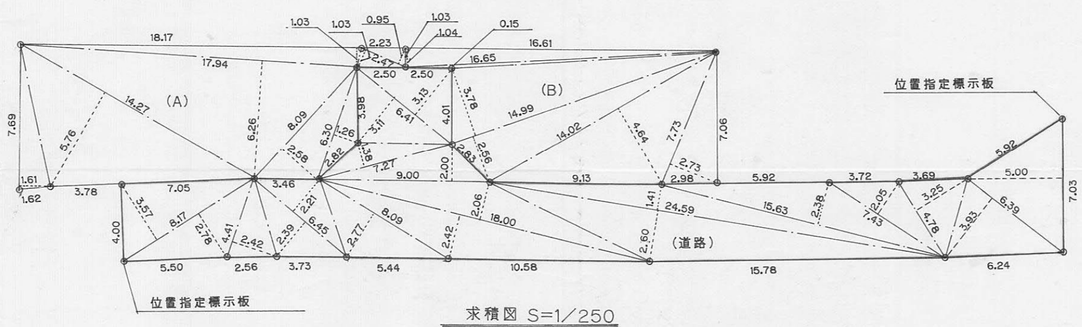

求積図 S=1/250

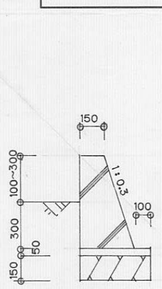

A擁壁 S=1/30

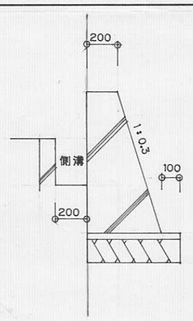

道路擁壁 S=1/30

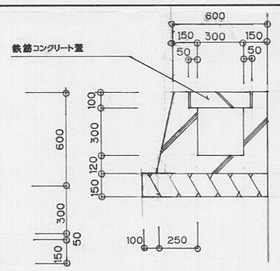

U型側溝 S=1/30

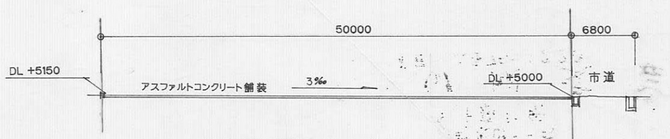

道路縦断面図 S=1/500

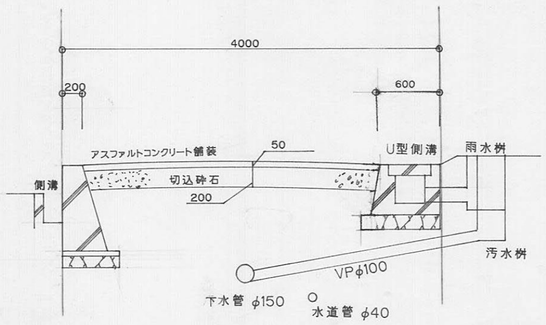

道路構造図 S=1/50

宅地

(A)

2.47 × 0.95	=	2.3465
2.50 × 1.03	=	2.5750
18.17 × 1.03	=	18.7151
17.94 × 6.26	=	112.3044
14.27 × 5.76	=	82.1952
8.09 × 2.58	=	20.8722
6.30 × 1.26	=	7.9380
7.69 × 1.61	=	12.3809
		259.3273
× 0.5	=	129.66365
		129.66m²

(B)

16.65 × 1.04	=	17.3160
16.65 × 0.15	=	2.4975
14.99 × 3.78	=	56.6622
14.99 × 2.56	=	38.3744
14.02 × 4.64	=	65.0528
7.73 × 2.73	=	21.1029
		201.0058
× 0.5	=	100.5029
		100.50 m²

道路

7.03 × 5.00	=	35.1500
6.39 × 3.93	=	25.1127
4.78 × 3.25	=	15.5350
7.43 × 2.05	=	15.2315
15.63 × 2.38	=	37.1994
24.59 × 1.41	=	34.6719
24.59 × 2.60	=	63.9340
18.00 × 2.06	=	37.0800
18.00 × 2.42	=	43.5600
8.09 × 2.77	=	22.4093
6.45 × 2.21	=	14.2545
6.45 × 2.39	=	15.4155
4.41 × 2.42	=	10.6722
8.17 × 2.78	=	22.7126
8.17 × 3.57	=	29.1669
9.00 × 2.00	=	18.0000
7.27 × 1.38	=	10.0326
6.41 × 3.11	=	19.9351
6.41 × 3.13	=	20.0633
		490.1365
× 0.5	=	245.06825
		245.06 m²

合計

129.66 + 100.50 + 245.06 = 475.22 m².

指定年月日・番号	平成 年7. 4月10 日 第6-20号		
告示年月日・番号	平成 年7. 4月12 日 第115号		

承 諾 書

この図面記載のとおり、道路の位置の指定・変更・廃止を申請します。

道路の幅員	4.0 m	道路の延長	37.57 m	道路の面積	184.39 ㎡

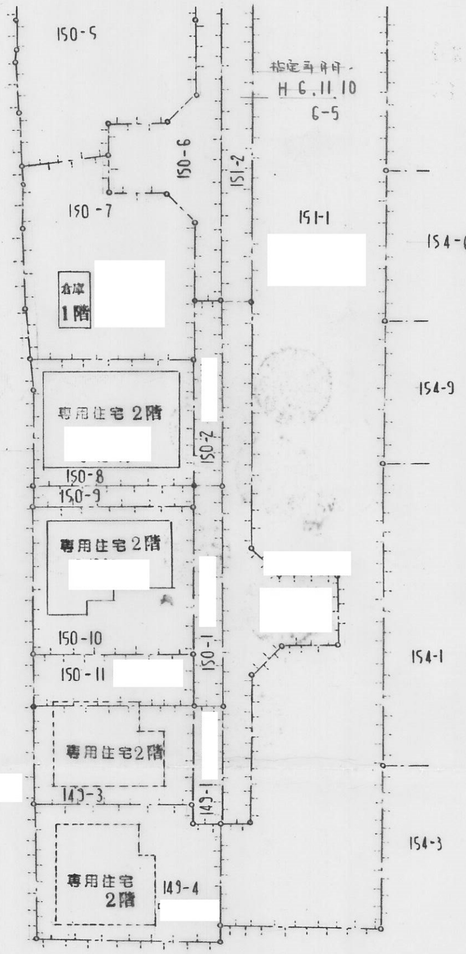

配置図 1/300

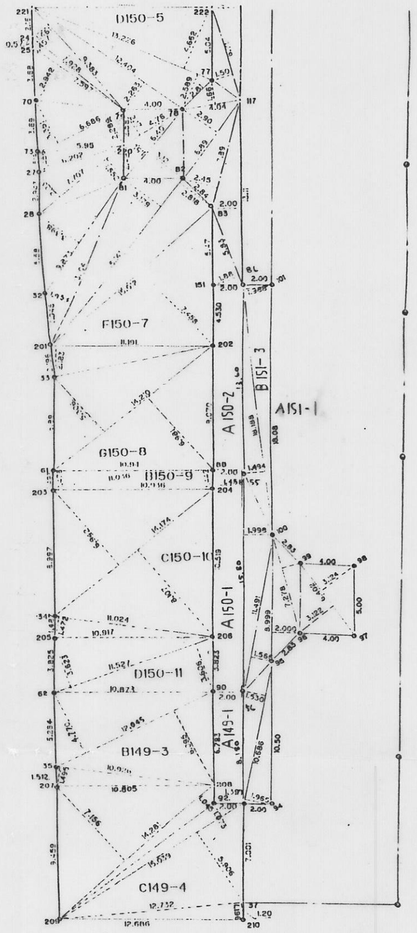

敷地面積求積図 1/300

D150-11 求積表

11.527 × 3.623	=	41.762321
11.527 × 3.606	=	41.566362
合計		83.328683
1/2		41.6643415
		41.66

C149-4 求積表

14.281 × 7.156	=	102.194836
14.281 × 1.045	=	14.923645
15.039 × 1.073	=	16.136847
15.039 × 5.906	=	88.820334
12.732 × 1.196	=	15.227472
合計		237.303134
1/2		118.6515670
		118.65

B149-3 求積表

12.045 × 4.770	=	57.454650
12.045 × 6.095	=	73.414275
10.926 × 1.495	=	16.334370
合計		147.203295
1/2		73.6016475
		73.60

A149-1 残地求積

公簿	208.63843
総計	192.2532145
残地	16.3852155
	16.38

A150-2 残地求積

公簿	793.5911655
総計	766.2738305
残地	27.3173350
	27.31

A150-1 残地求積

公簿	204.1263625
総計	172.5317925
残地	31.5945700
	31.59

B151-3

18.188 × 1.988	=	36.157744
18.188 × 1.494	=	27.172872
15.797 × 1.998	=	31.562406
11.491 × 1.566	=	17.994906
8.999 × 2.000	=	17.998000
7.278 × 1.373	=	9.992694
6.402 × 3.122	=	19.987044
6.402 × 3.124	=	19.999848
10.686 × 1.530	=	16.349580
10.686 × 1.965	=	20.997990
合計		218.213034
1/2		109.1065420
		109.10

合計

41.66 + 73.60 + 118.65 + 16.38

31.59 + 27.31 + 109.10 = 418.29

道路

16.38 + 31.59 + 27.31 + 109.10 = 184.38

SEKIREI A2 NO.2151N

20-1

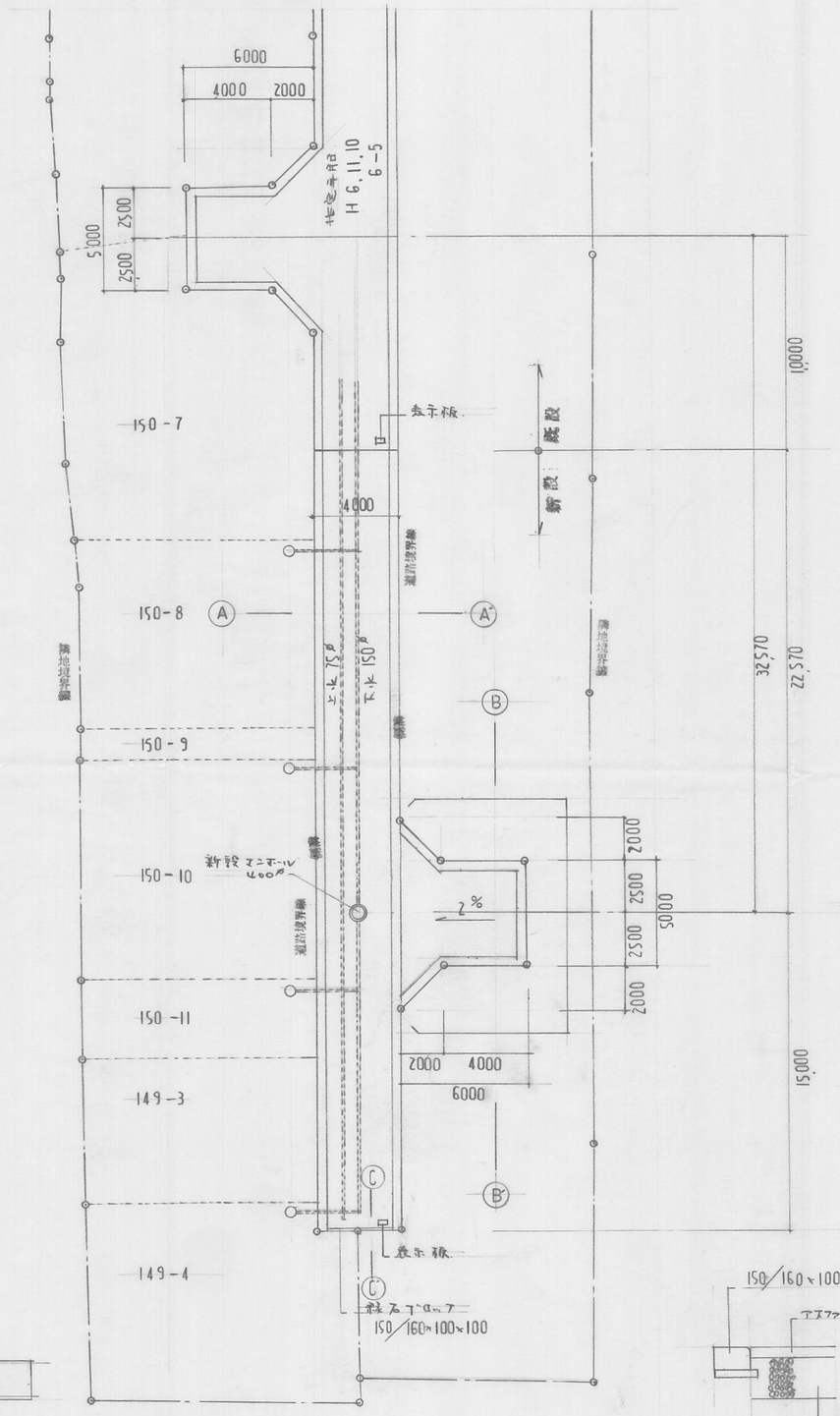

配置図 S:1/200

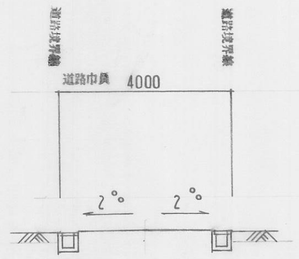

A ～ A' 断面図 S:1/200

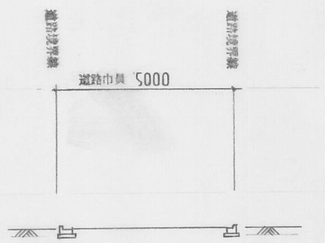

B ～ B' 断面図 S:1/200

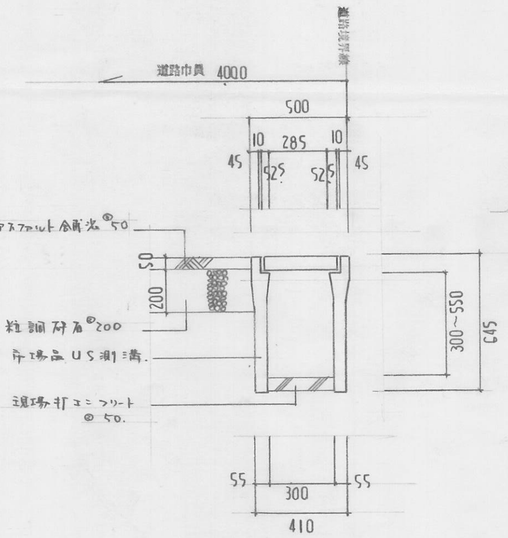

側溝 断面図 S:1/20

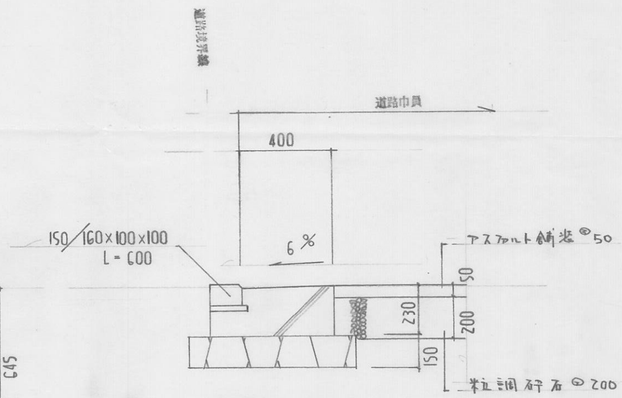

断面図 S:1/20

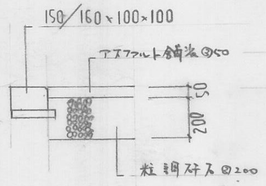

C～C' 断面図 S:1/20

SEKIREI A2 NO.2151N 20-2

様式第19号

指定年月日・番号	平成 年7.10月6日 第6-21号		
公告年月日・番号	平成 年7.10月13日 第278号		

承諾書

この図面記載のとおり道路の位置の指定・変更・廃止を承諾します。

道路の幅員	4.50M	道路の延長	35.60M	道路の面積	200.13M²

計画平面図 1:250

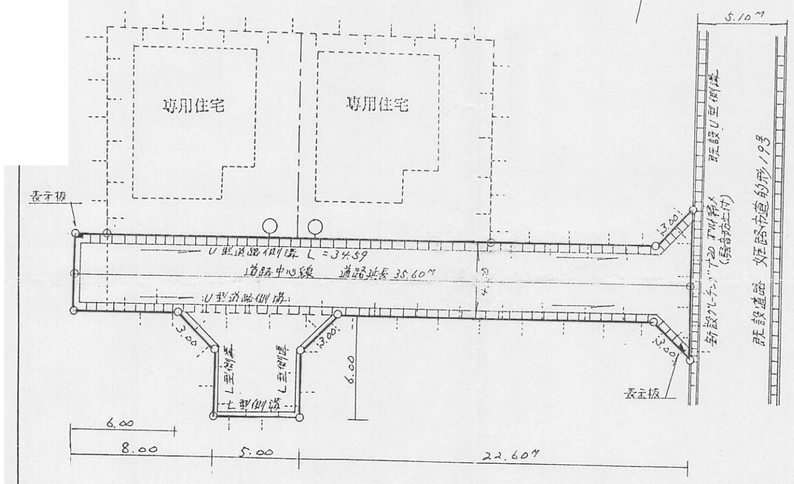

求積図 1:250

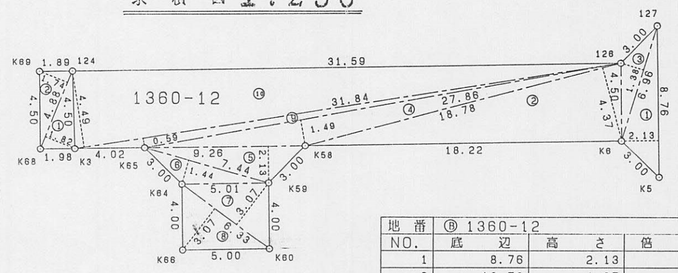

三斜求積表

地番	Ⓐ			
NO.	底辺	高さ	倍面積	
1	4.88	1.82	8.88160	
2	4.88	1.74	8.49120	
		倍面積	17.37280	
		面積	8.68640	
		地積	8.68 m²	

地番	Ⓑ 1360-12			
NO.	底辺	高さ	倍面積	
1	8.76	2.13	18.65880	
2	18.78	4.37	82.06860	
3	6.96	1.38	9.60480	
4	27.86	1.49	41.51140	
5	9.26	2.13	19.72380	
6	7.44	1.44	10.71360	
7	6.33	3.07	19.43310	
8	6.33	3.07	19.43310	
9	31.84	0.59	18.78560	
10	31.84	4.49	142.98160	
		倍面積	382.89440	
		面積	191.44720	
		地積	191.44 m²	

道路総計 200.13360

構造図 1:100

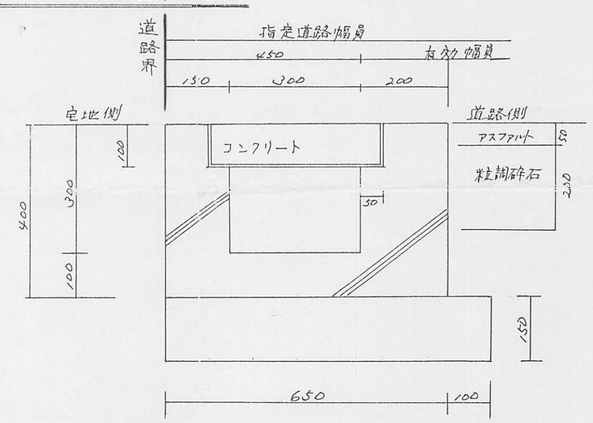
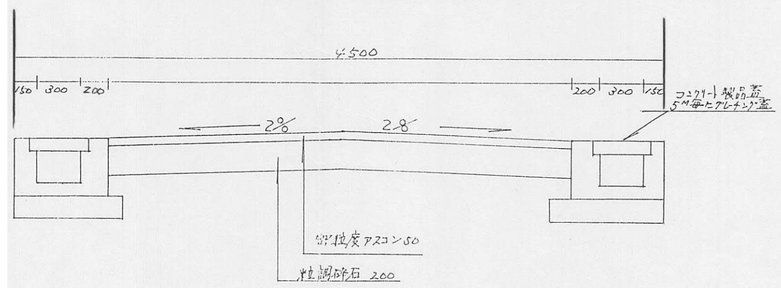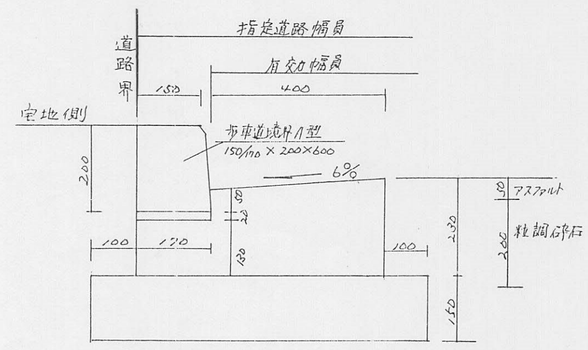
道路標準断面図 1:30