

昭和47年度

図面ページ	指定番号	指定年月日	地名	備考
1	47- 1	47.04.25	今宿字東川ノ上782-13,14,12	
2	47- 2	47.05.11	田寺字石田676-9,6,10	
3	47- 3	47.05.12	辻井字宮ノ谷123-4	
4	47- 4	47.06.27	四郷町見野字柳ノ下131-9,136-2	
5	47- 5	47.11.09	玉手字鹿谷道254-1	
6	47- 6	47.05.31	大津区長松字安田273-1,272-1	市道 大津226号線
7	47- 7	47.08.26	飾磨区今在家字西荒新田1070-2	H30-9号一部取消 H31.3.8
8	47- 8	47.06.15	書写字田井47-8,9	46-60の延長
9	47- 9	47.06.23	大津区天神町1丁目45-3	市道大津280
10	47- 10	47.06.20	北平野町字鹿ヶ谷732,733	
11	47- 11	47.06.19	京町二丁目10-2	
12	47- 12	47.07.06	大津区勘兵衛町二丁目1-2	
13	47- 13	47.07.26	田寺字薮内642-5	
14	47- 14	47.07.06	大津区勘兵衛町二丁目1-3	
15	47- 15	47.07.05	実法寺字五反田86-1	
16	47- 16	47.07.04	書写字松ヶ坪2660-1	
17	47- 17	47.07.04	書写字美ノ脇2734-5	122 市道勝原143号線
18	47- 18	47.08.04	飾磨区英賀字下新田乙77-4	48-2一部取消開発市道 英賀217号線 及 225号
19	47- 19	47.07.05	勝原区朝日谷字丁田172	市道勝原254号線
20	47- 20	47.08.05	田寺字西池731,733-2	
21	47- 21	47.07.12	今宿字八舛田1911-1,2,5	
22	47- 22	47.07.31	下手野字才ノ山420	
23	47- 23	47.07.20	北今宿字片田257-5,6	
24	47- 24	47.07.25	広畑区西蒲田字下西垣内271-1,274-1	
25	47- 25	47.08.05	網干区大江島字家中75-6他5筆	
26	47- 26	47.08.21	網干区高田字村西122-2,122-6	市道加陽143号線
27	47- 27	47.08.01	勝原区宮田字沖719-5,6	
28	47- 28	47.08.21	御国野町御着字松之元316-23他6筆	図面2枚
29	47- 29	47.08.26	御立字コトロシ258,257-1	図面2枚
30	47- 30	47.08.01	野里字六反田570-3他3筆	
31	47- 31	47.08.10	今宿字西ノ口348-4,1	
32	47- 32	47.08.04	今宿字扇田283	
33	47- 33	47.09.14	網干区大江島字家中74-1,2	
34	47- 34	47.08.31	青山字前山1456-79他4筆	開発749
35	47- 35	47.08.03	大塩町字天神126-3	
36	47- 36	47.08.05	青山字北上ノ田105-1	
37	47- 37	47.09.14	網干区浜田字東用坪64-1他5筆	
38	47- 38	47.08.15	田寺字山吹384-7,1	
39	47- 39	47.08.18	西庄字北代甲634-4~5	
40	47- 40	47.09.08	飾磨区恵美酒字中田340-6~13	市道 飾磨203号線
41	47- 41	47.09.08	飾磨区恵美酒字中田340-1,14~19	市道 飾磨202号線

昭和47年度

図面ページ	指定番号	指定年月日	地名	備考
42	47-42	47.09.08	飾磨区恵美酒字中田340-20~27	市道 飾磨201号線
43	47-43	47.09.08	飾磨区恵美酒字中田340-28~35	市道 飾磨200号線
44	47-44	47.09.08	飾磨区恵美酒字中田341-27~20	市道 飾磨199号線
45	47-45	47.10.03	飾磨区英賀宮町2丁目119	
46	47-46	47.09.02	下手野字山ノ北470-1	
47	47-47	47.09.12	伊伝居字馬場崎34-1	
48	47-48	47.08.31	青山字下野田932-1	
49	47-49	47.09.12	辻井字上惣北277	全部取消→7-16に変更
50	47-50	47.09.30	今宿字西山ノ下468	
51	47-51	48.01.08	土山字ヒマキ727-1他5筆	
52	47-52	47.10.06	土山字ヒマキ722-1	
53	47-53	47.11.10	玉手字大石橋373-2	
54	47-54	47.09.22	保城字高町186-3,182-1	
55	47-55	47.09.22	保城字大岩ノ下359-3,2	
56	47-56	47.10.04	野里字大日349-2	
57	47-57	50.06.14	野里字六反田562	
58	47-58	47.09.25	今宿字扇田283-5	
59	47-59	47.10.06	今宿字出口1114-2	
60	47-60	47.09.30	田寺字東山918-3	
61	47-61	47.09.28	四郷町東阿保字別面1136-1	
62	47-62	47.10.16	龜山字石ヶ坪238-1	
63	47-63	47.09.30	大津区長松字安田310-1他3筆	
64	47-64	47.10.16	網干区田井字溝ノ口237-1,238-1	市道 旭陽84号線
65	47-65	47.09.28	上手野字権現40-1	一部市道 高岡174号線
66	47-66	47.10.16	八代垣根528-4,6	
67	47-67	49.09.13	砥堀834-3	
68	47-68	49.10.06	辻井字宮ノ北919-3,918-1	
69	47-69	47.10.06	飾磨区今在家字中面具足41-3他2筆	市道 飾磨 ⁴³³ 号線
70	47-70	47.10.06	今宿字西ノ側497-1	

71	47- 71	47.12.15	苦編字藪ノ下田369-1	
72	47- 72	47.10.02	書写字松ヶ坪266-1	
73	47- 73	47.11.14	御立字前田1349-1	
74	47- 74	47.10.27	大塩町字天神169-5他4筆	
75	47- 75	47.12.27	勝原区熊見字市ノ坪	49-2取消
76	47- 76	47.10.30	勝原区山戸字堅垣内208-2,209-2	
77	47- 77	47.10.30	四郷町東阿保字百万辺1384-1	
78	47- 78	48.08.21	上大野町字柳ノ内59	
79	47- 79	47.11.10	書写字松ヶ坪2659-1	47-72の延長
80	47- 80			取り下げ
81	47- 81	49.08.31	今宿字桜木183-2	
82	47- 82	47.11.15	田寺字山吹384-6	44-422の延長

昭和47年度

図面ページ	指定番号	指定年月日	地名	備考
83	47- 83	47.11.08	北平野町字東出口472-2	
84	47- 84	47.10.24	玉手字辻道411-1	市道 荒川164号線
85	47- 85	47.11.09	阿保字戸ノ松336-1	
86	47- 86	47.10.16	青山字上野田90	
87	47- 87	48.01.17	中地字中地後475-1	
88	47- 88	47.11.02	広畑区蒲田字山ノ段1-1	
89	47- 89	47.11.02	土山字薬王寺前498-1,497-1	
90	47- 90	47.11.21	飾磨区今在家2丁目34-1	
91	47- 91	47.10.09	土山字立田159-3,160-3	
92	47- 92	47.10.09	龜山字石坪112-1	市道 平柄 185号線
93	47- 93	47.10.16	大津区天満字安田1027-1,1028-1	
94	47- 94	47.10.19	勝原区朝日谷字丁田173	
95	47- 95	48.01.08	網干区興浜字砂山1852-10他21筆	
96	47- 96	47.11.27	網干区新在家字内代1739,1740-3	
97	47- 97	48.06.12	網干区津市場字遠ヶ坪706-1,3	
98	47- 98	47.10.19	網干区津市場字馬場崎780-1,3	
99	47- 99	47.12.27	広畑区則直字万勝寺33-2他3筆	一部市道 広畑176号線
100	47- 100	48.01.17	花田町小川字池之尻204-24他2筆	市道 花田84号線
101	47- 101	47.10.19	北平野町字仏正田397-1	2907の延長
102	47- 102	47.10.31	田寺字国木1-1	
103	47- 103	47.12.12	田寺字池ノ内850-1,851	56-2取消、図面2枚
104	47- 104	47.12.22	四郷町明田字浜田837-1他2筆	市道 四郷 23
105	47- 105	47.10.31	白浜町字四ノ坪甲2100-2	市道 白浜96号線 全部取消 H30-1
106	47- 106	47.12.07	飾磨区今在家字西荒新田1052-3	図面2枚
107	47- 107	48.06.23	田寺字波気415-5,3,4	
108	47- 108	47.12.22	御立字河野1497-4	
109	47- 109	47.11.27	御立字北門985-2	
110	47- 110	47.11.27	八代字宮跡125,131-3	
111	47- 111	48.01.12	大津区新町二丁目28	
112	47- 112	48.01.25	飾磨区高町字惣ヶ坪118-4~12	53-33 で変更
113	47- 113	51.04.16	飯田字五反長515-1	
114	47- 114	47.11.21	書写字北向ヒ河原1019-61他3筆	
115	47- 115	48.04.14	小坂字辻元73-1,74-1	44-345の延長
116	47- 116	48.04.09	飾磨区恵美酒字野手117-1他4筆	
117	47- 117	47.12.15	書写字美ノ脇2731-5	45-103の延長 市道 菅左 170号線
118	47- 118	48.01.20	青山字南畑850-1	
119	47- 119	48.01.20	勝原区宮田字向イ田27-1	
120	47- 120	48.01.12	田寺字大根田580-3	
121	47- 121	47.12.20	白国字沼915,914	
122	47- 122	47.12.21	勝原区宮田字大半田541-1	
123	47- 123	47.12.25	飾磨区阿成字高尾618	

昭和47年度


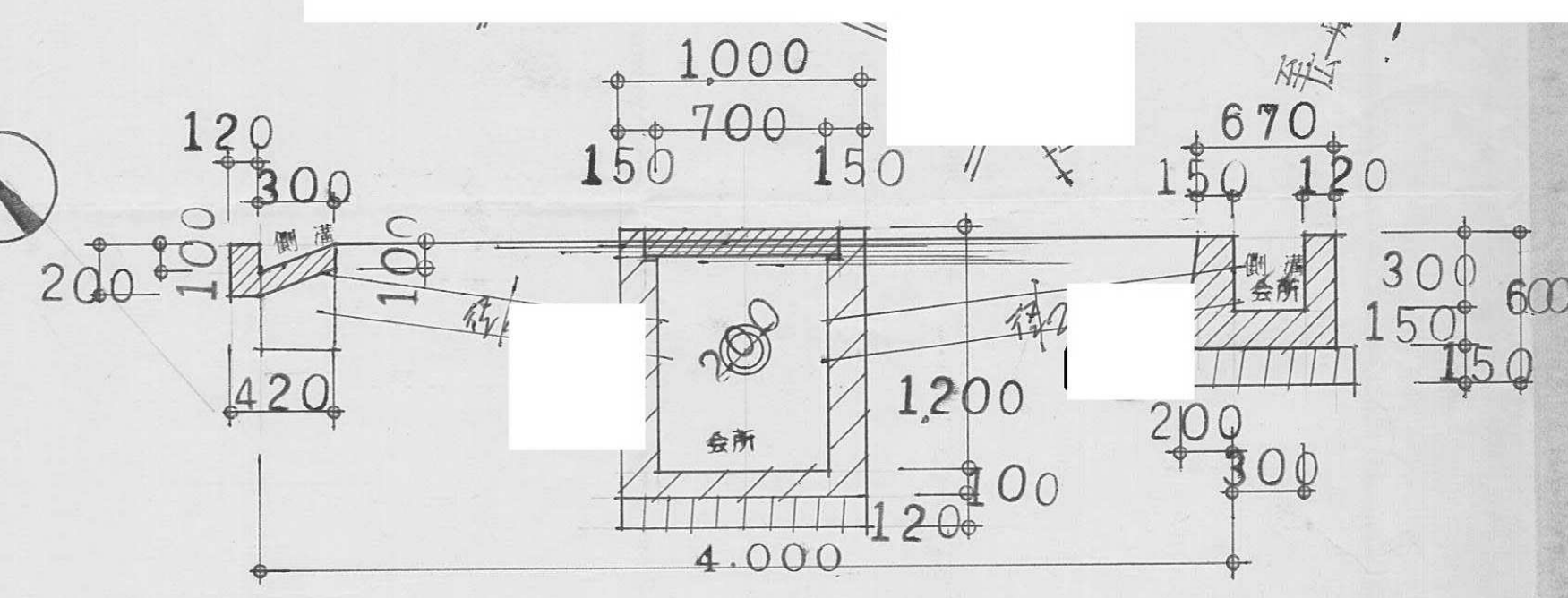
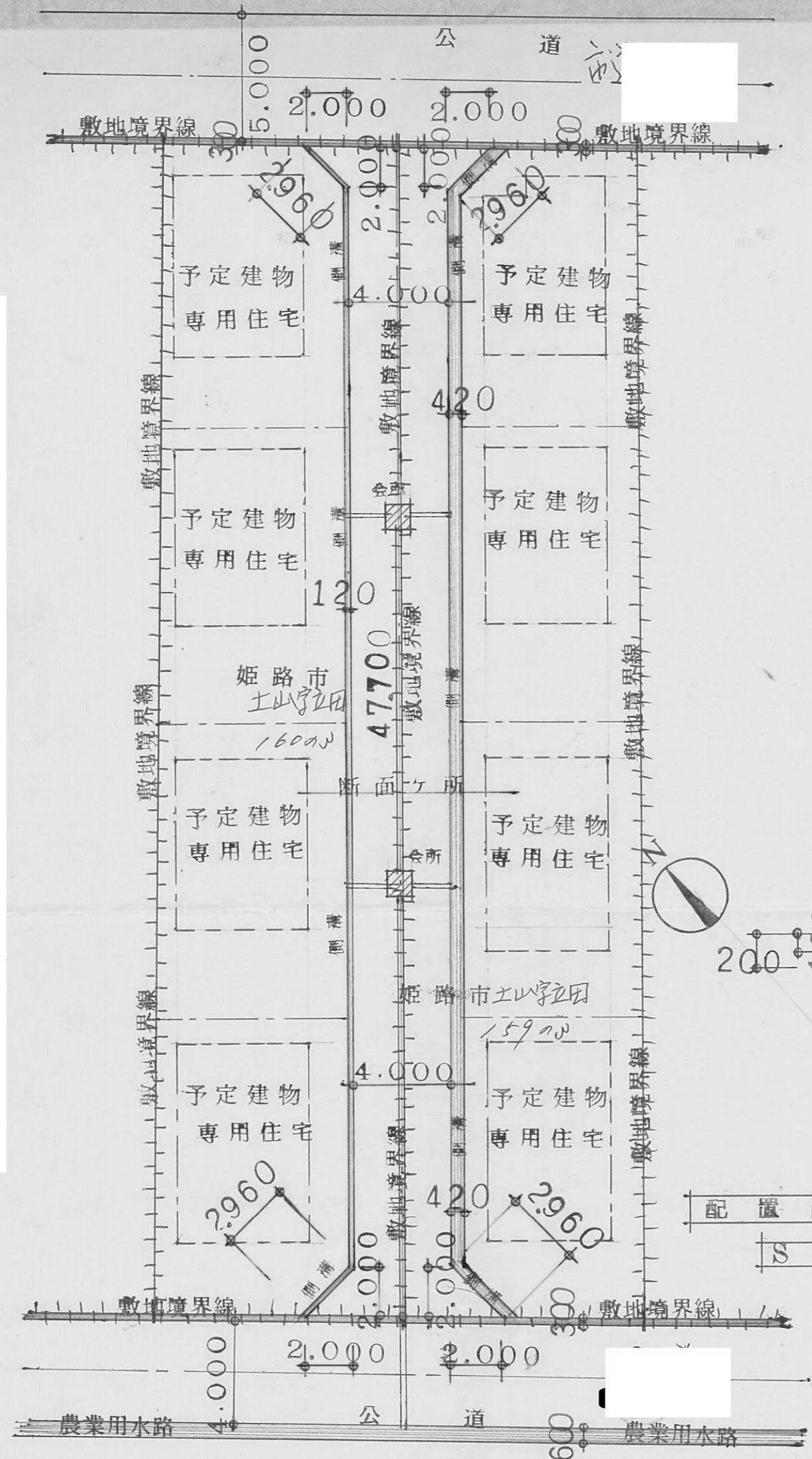
図面ページ	指定番号	指定年月日	地名	備考
124	47-124	48.01.17	御立字北原245-1	
125	47-125	48.02.15	大津区勘兵衛町二丁目248-3,253	
126	47-126	48.04.09	御立字北門956-1,2,3	
127	47-127			受付のみ
128	47-128	48.02.16	飾磨区恵美酒字倉ノ坪408	全部廃止 21-7
129	47-129	52.08.02	龜山字石ヶ坪240-3他2筆	
130	47-130	48.02.07	飾西字更ヶ622-1	
131	47-131	48.02.17	御立字河野1518-2他6筆	
132	47-132	48.04.12	余部区上余部字西等田246-3	市道 余部246に
133	47-133			受付のみ
134	47-134	48.03.26	田寺字西ノ口222-1	
135	47-135	48.04.06	的形町的形1255-3	
136	47-136	48.03.06	今宿字西山ノ下461-121他3筆	57-2取消
137	47-137	48.03.13	上大野町字迎田665-1	
138	47-138	48.06.18	飾磨区阿成字宮ノ下562-1	一部
139	47-139	48.03.01	青山字前山1464-175他2筆	市道 白鳥341号線 15-20の 部
140	47-140	48.03.16	青山字小丸山1463-26他2筆	56-4一部取消 市道 図面4枚 白鳥290,253,291号線
141	47-141	48.03.31	辻井字垣内486-1	
142	47-142	48.03.24	書写字袷ヶ辺936-4	
143	47-143	48.04.07	今宿字茶屋前1288他3筆	44-33の延長
144	47-144	48.04.10	書写1019-345~348	
145				
146				
147				
148				
149				
150				
151				
152				
153				
154				
155				
156				
157				
158				
159				
160				
161				
162				
163				
164				

指定年月日・番号 昭和 27 年 10 月 9 日 第 47-91 号
 告示年月日・番号 昭和 年 月 日 第 号

承諾書

この図面記載のとおり道路の位置の指定・変更・廃止を承諾します。

道路の幅員 4.000 道路の延長 47.700 道路の面積 218.650

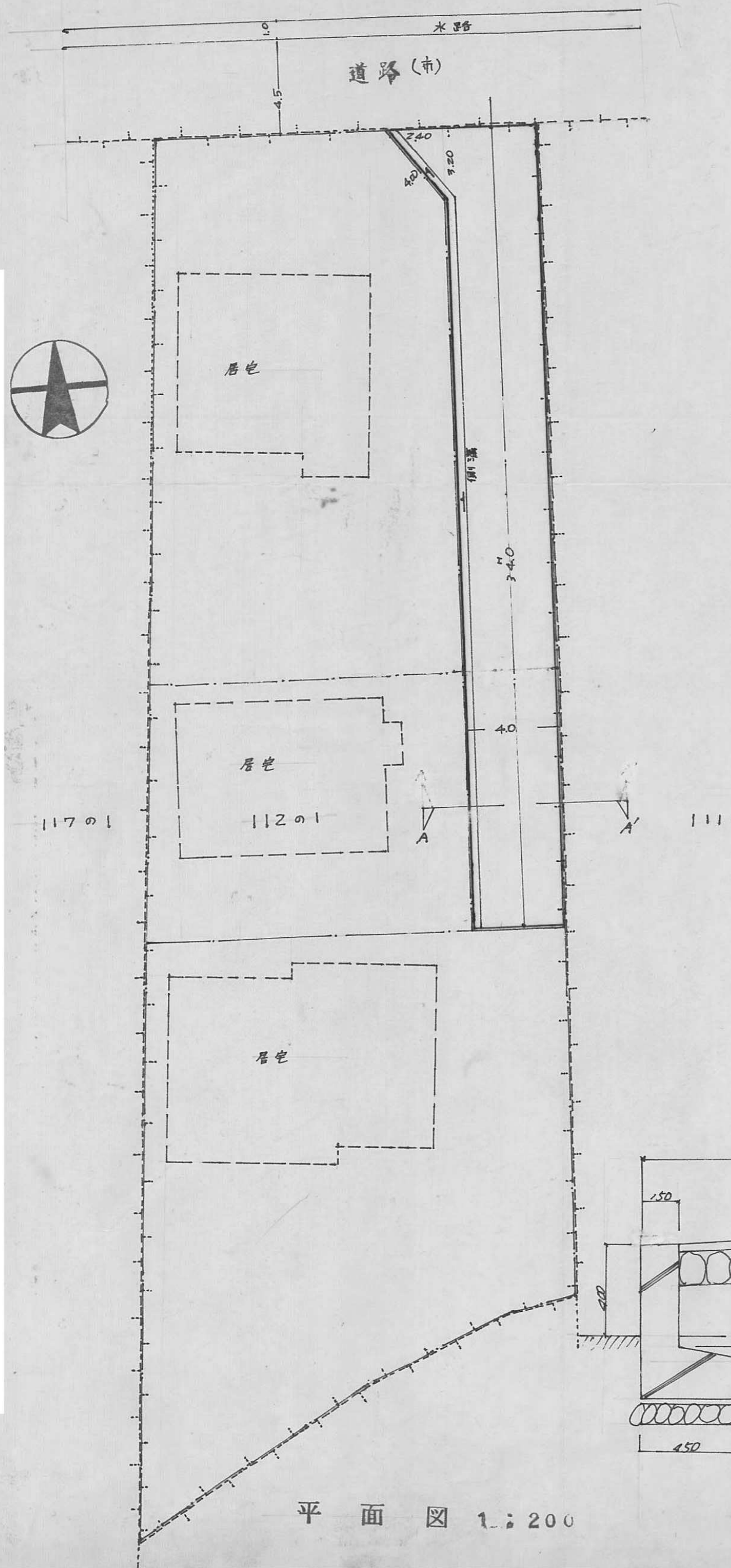


指定年月日・番号	昭和47年10月9日 47第92号
告示年月日・番号	昭和 年 月 日 兵庫県告示第 号

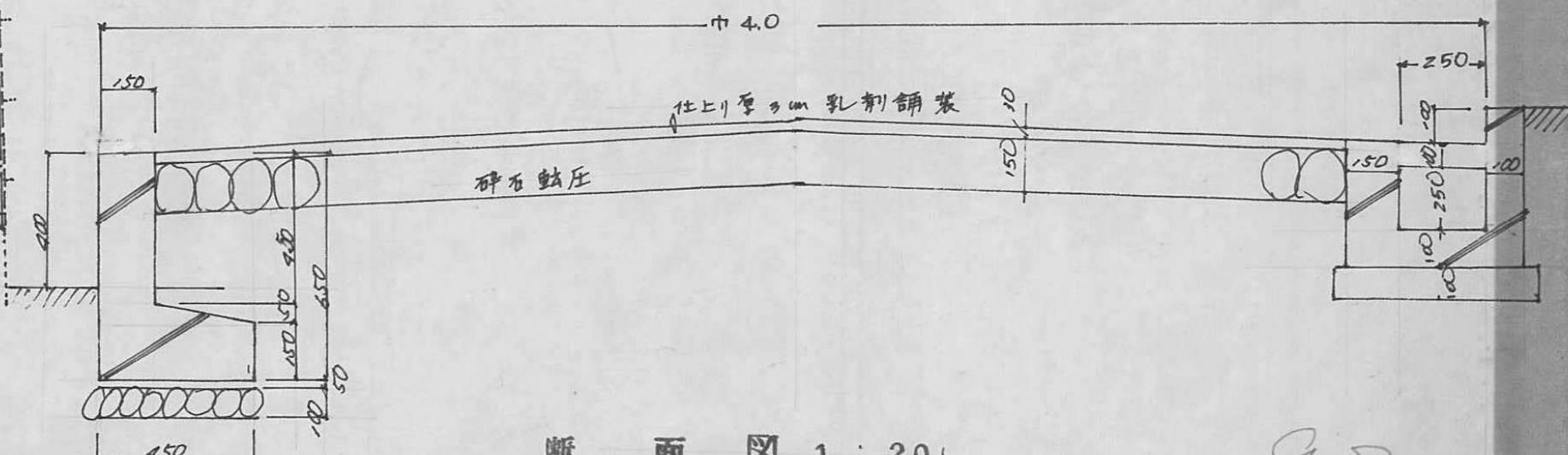
承諾書

この図面記載のとおり道路の位置の指定・変更・廃止を承諾します。

道路の幅員	4 M	道路の延長	34 M	道路の面積	139.84
-------	-----	-------	------	-------	--------



平面図 1:200



断面図 1:20

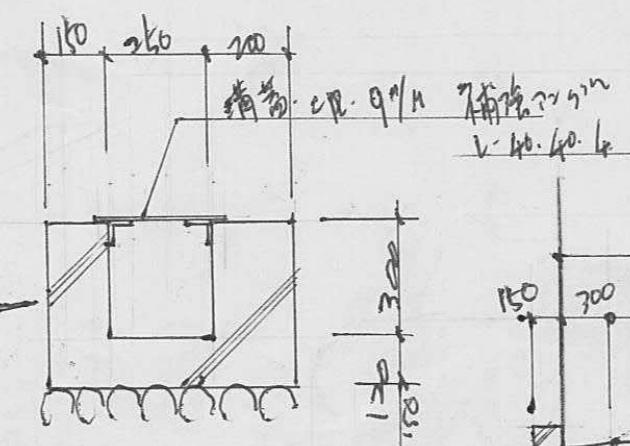
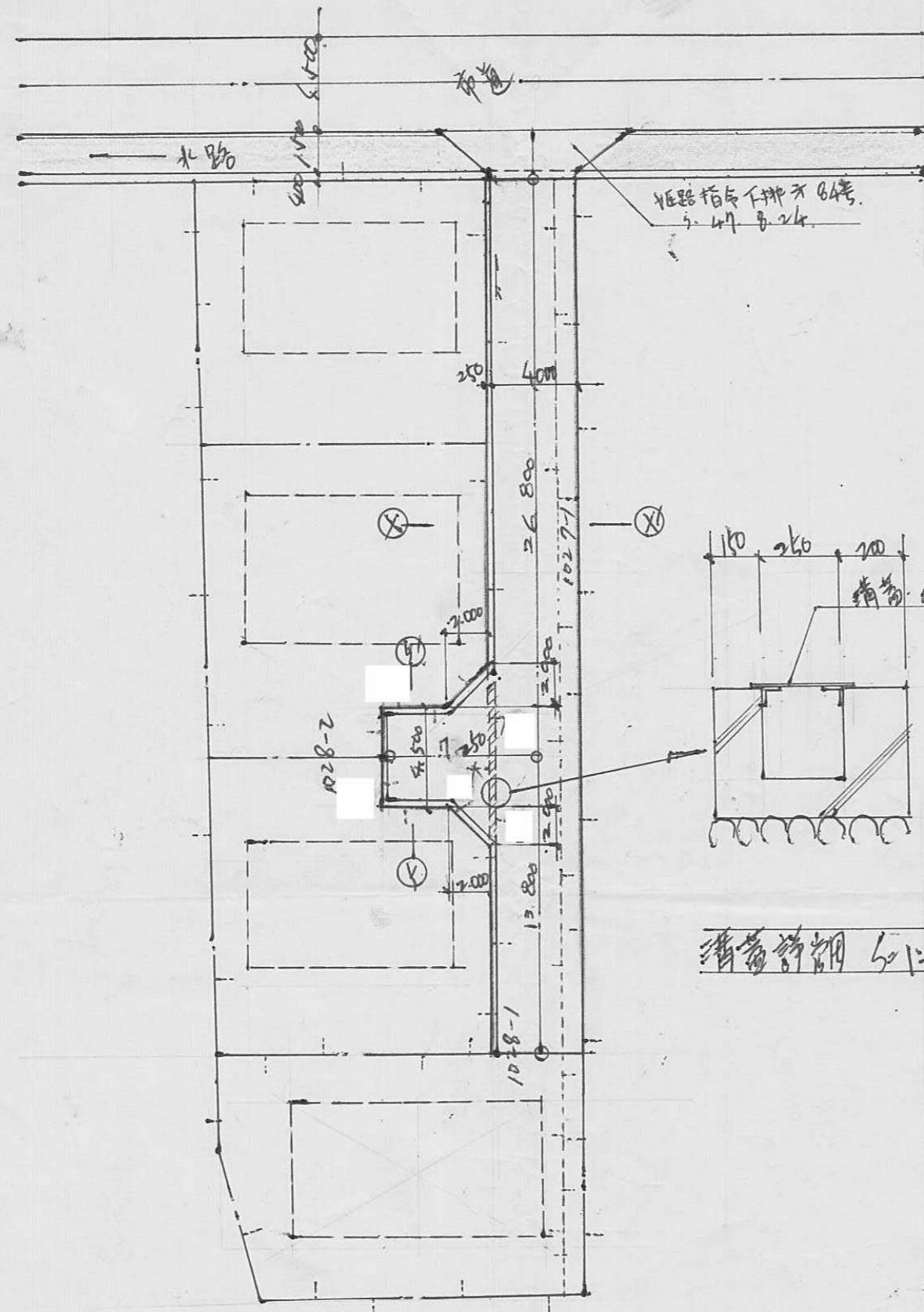
92 A

指定年月日・番号 昭和 47 年 10 月 16 日 第 47-93 号
 告示年月日・番号 昭和 年 月 日 第 号


承 諾 書

この図面記載のとおり道路の位置の指定を承諾します。

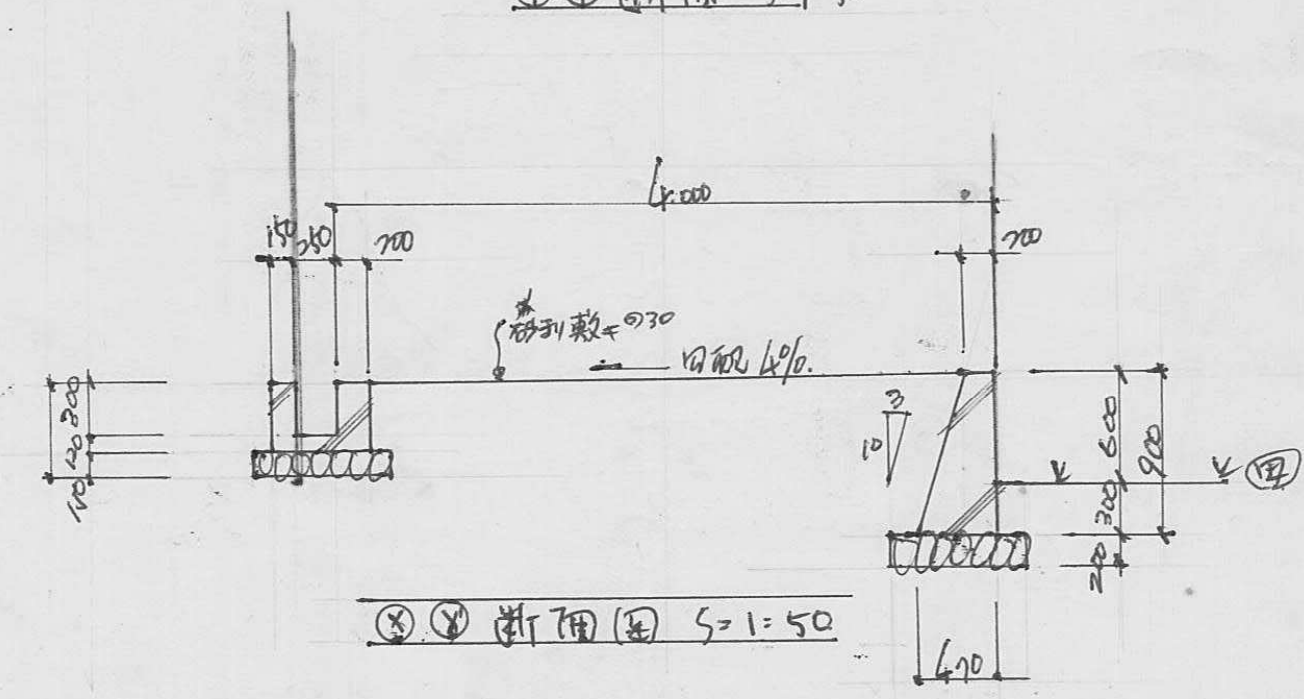
道路の幅員 6.250 m or 4.40 道路の延長 40.645 m 道路の面積 199.050 m²



準備詳細 1/200



①②断面 1/50



③④断面 1/50

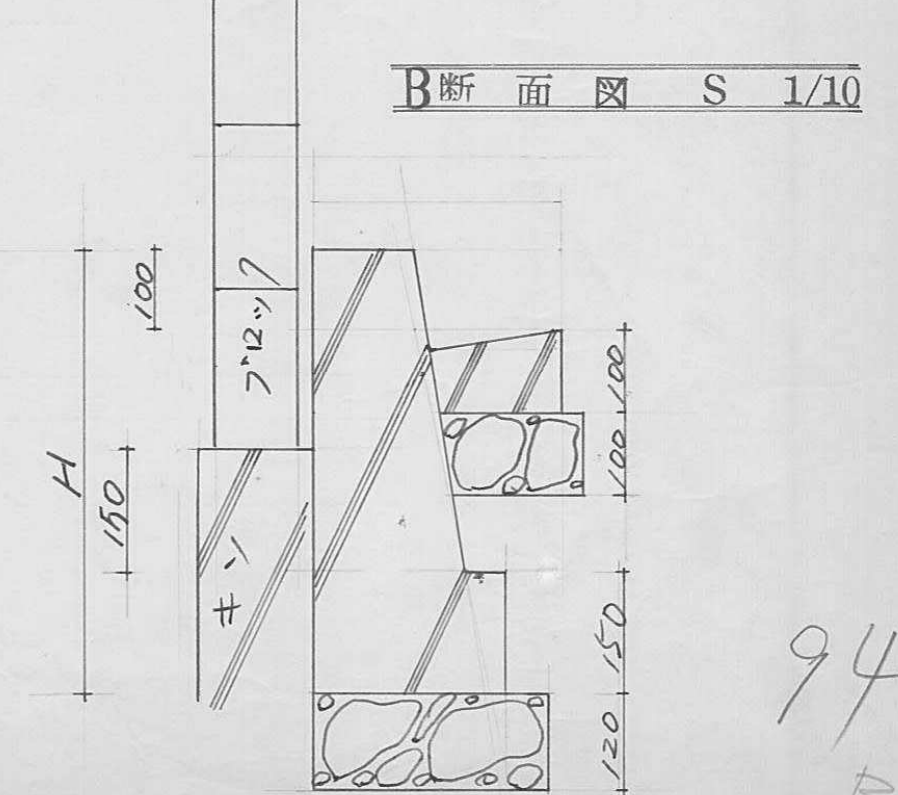
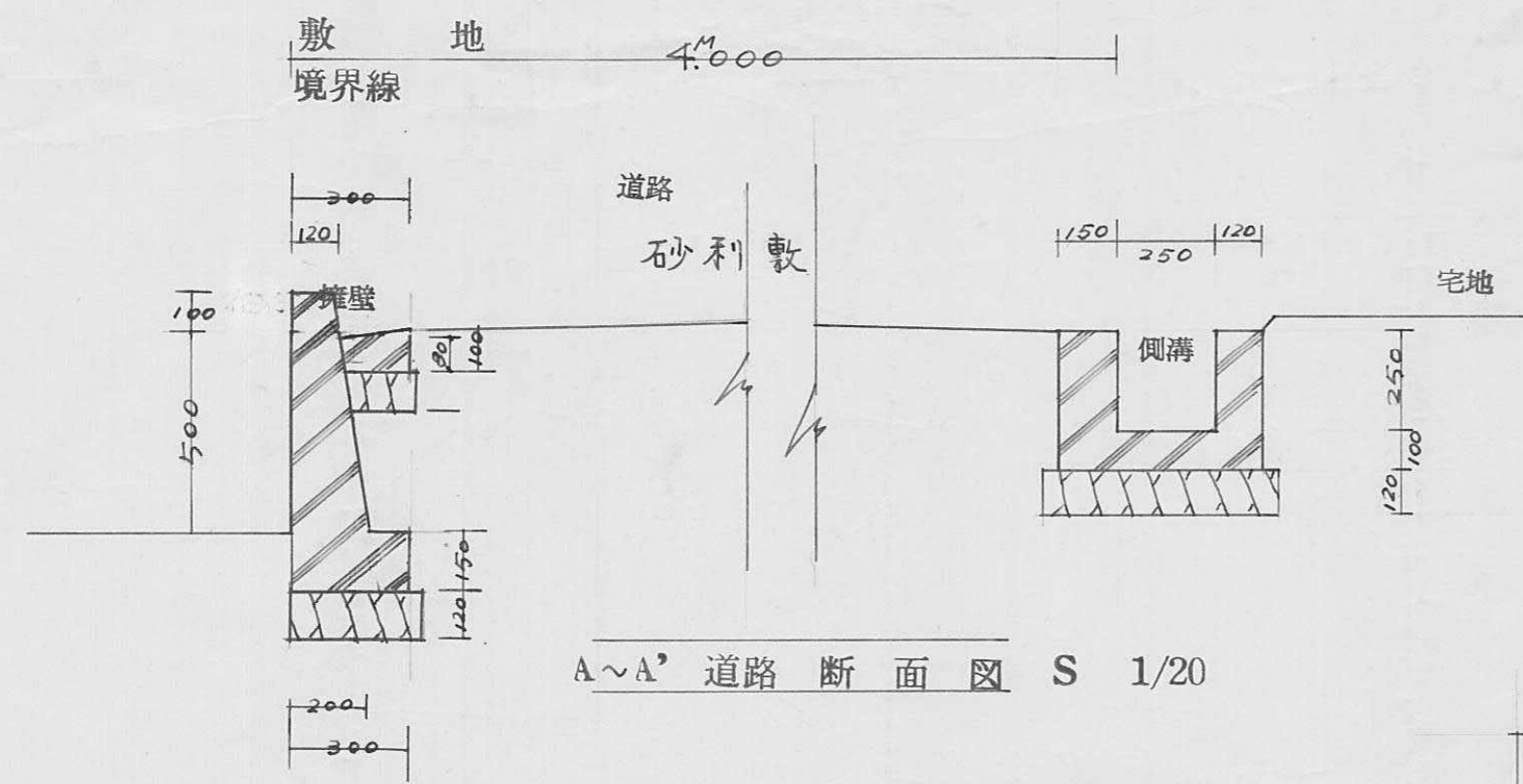
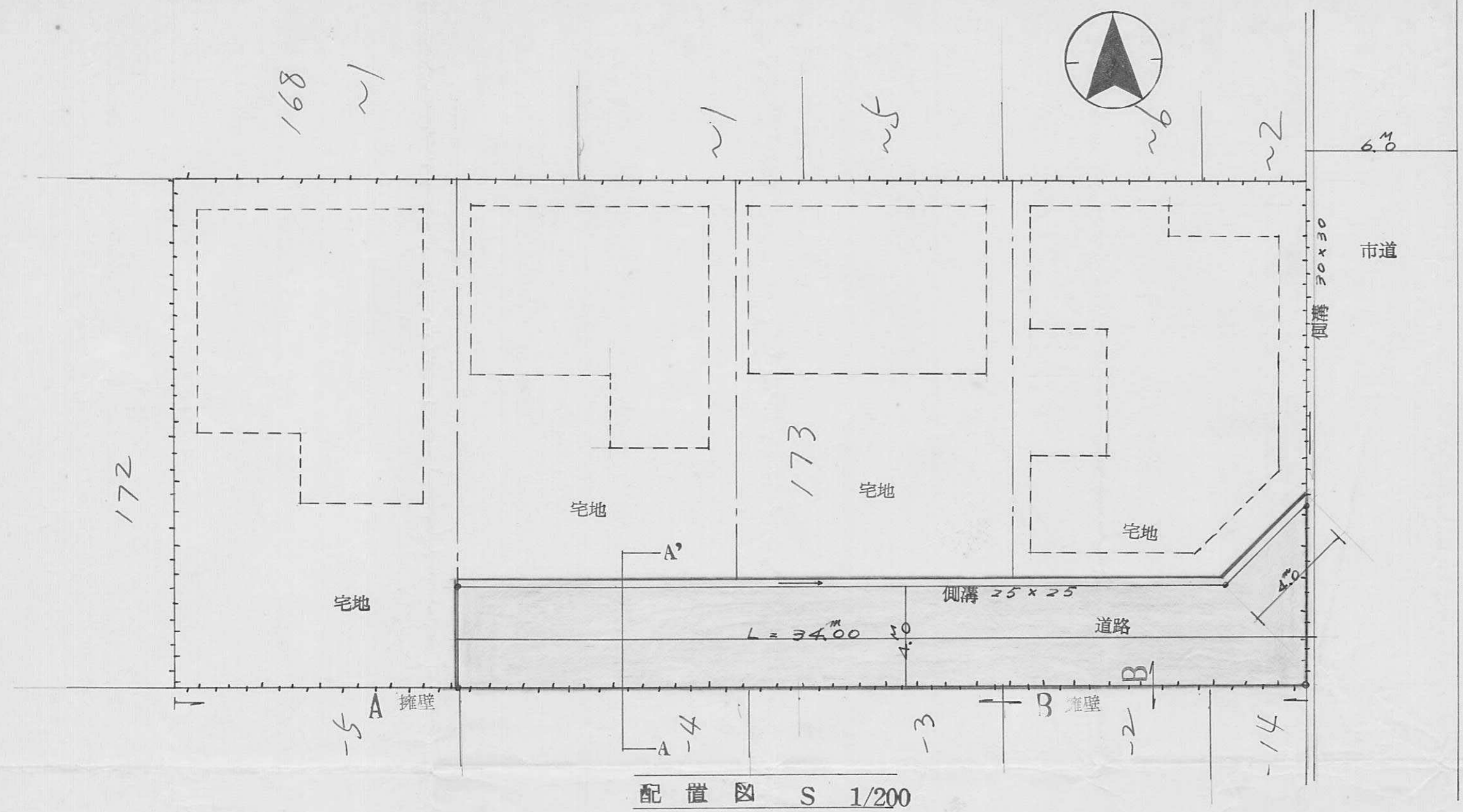
⑤⑥断面 1/200

指定年月日・番号 昭和47年10月19日第47-94号
 告示年月日・番号 昭和 年 月 日 第 号

承諾書

この図面記載のとおり道路の位置の指定・変更・廃止を承諾します。

道路の幅員 4.0 道路の延長 34.00 道路の面積 15.245



道路面積 15.245

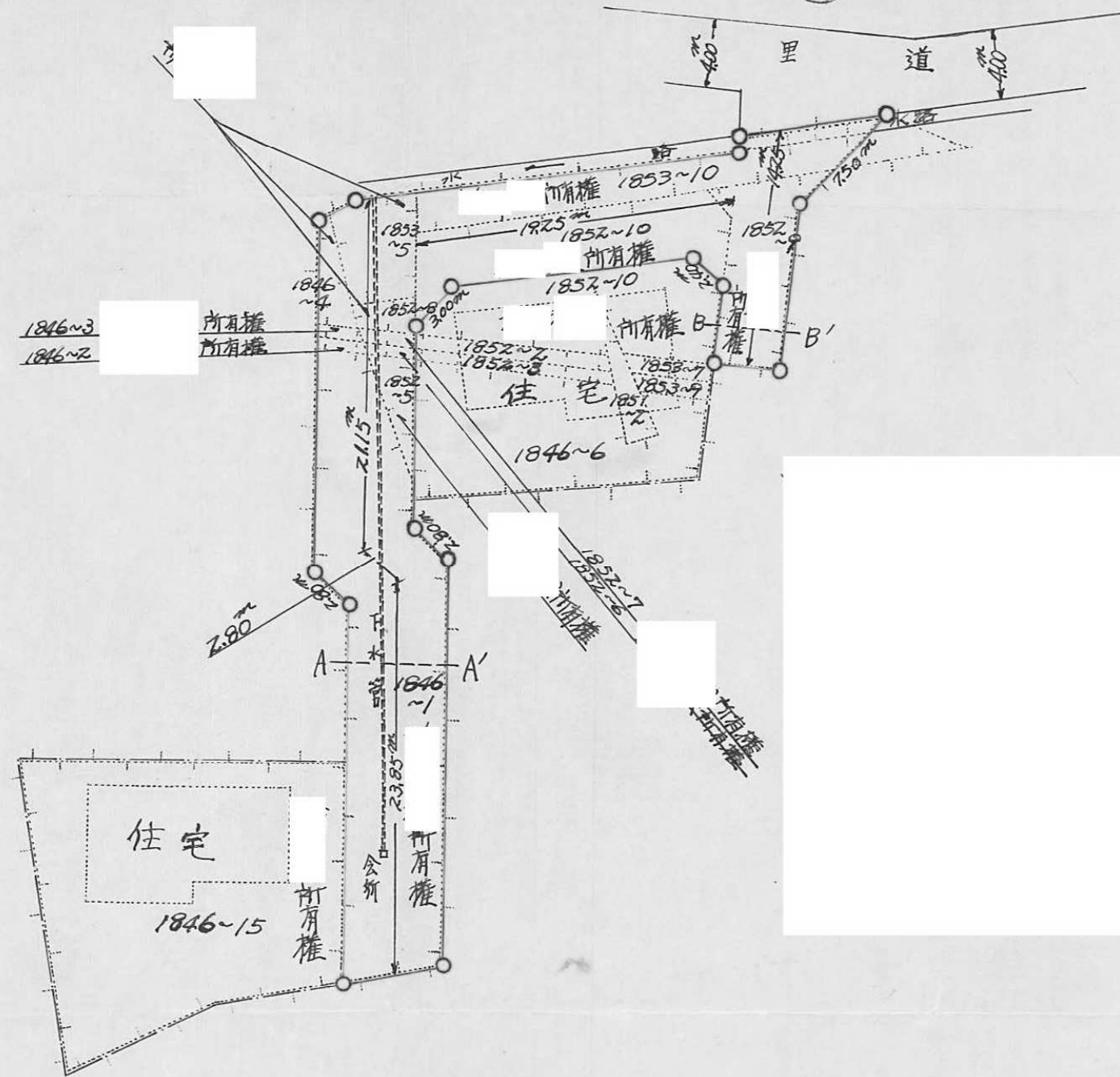
指定年月日・番号	昭和48年1月8日 第55号
告示年月日・番号	昭和 年 月 日 兵庫県告示第 号

承諾書

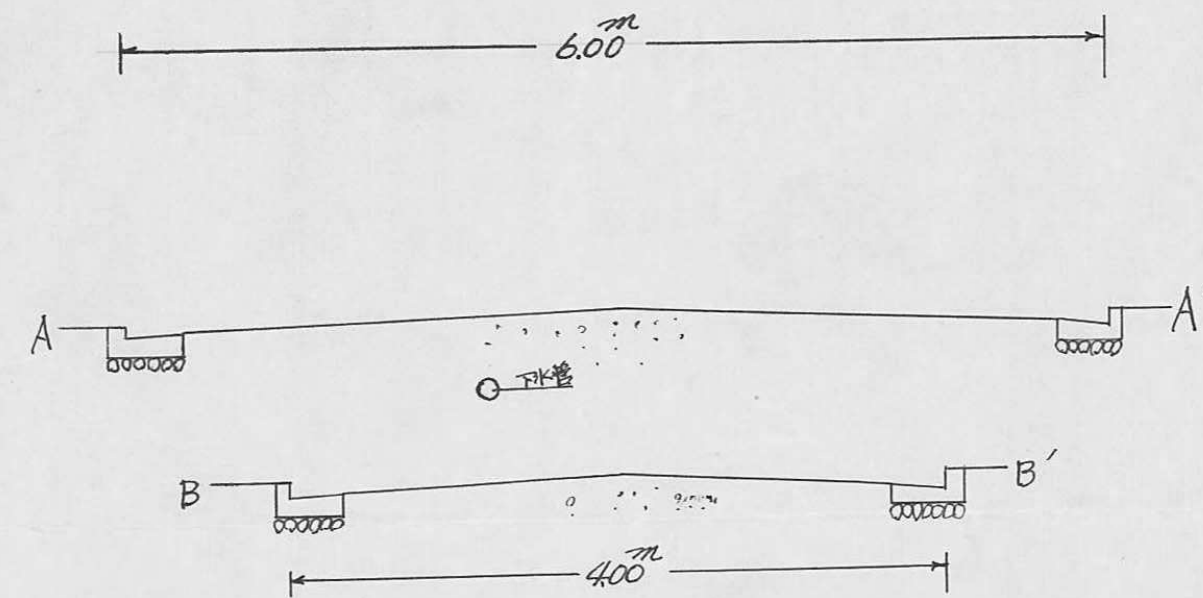
この図面記載のとおり道路の位置の指定・変更・廃止を承諾します。

道路の幅員	6.00 M	道路の延長	67.05 M	道路の面積	472.5 m ²
	4.00		14.25		

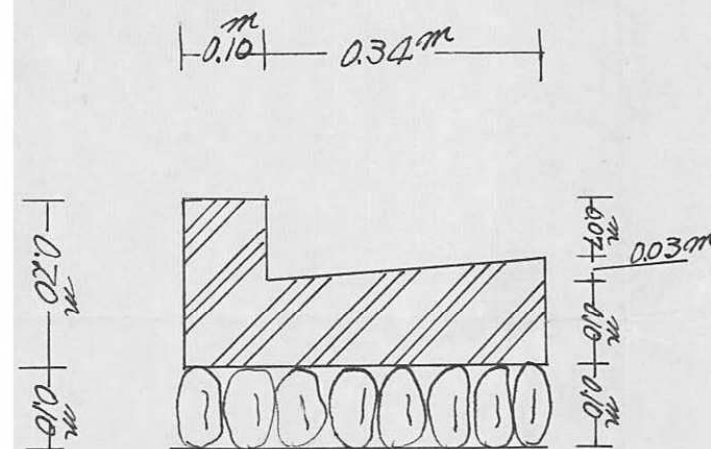
平面図 1/400



道路断面図 1/50

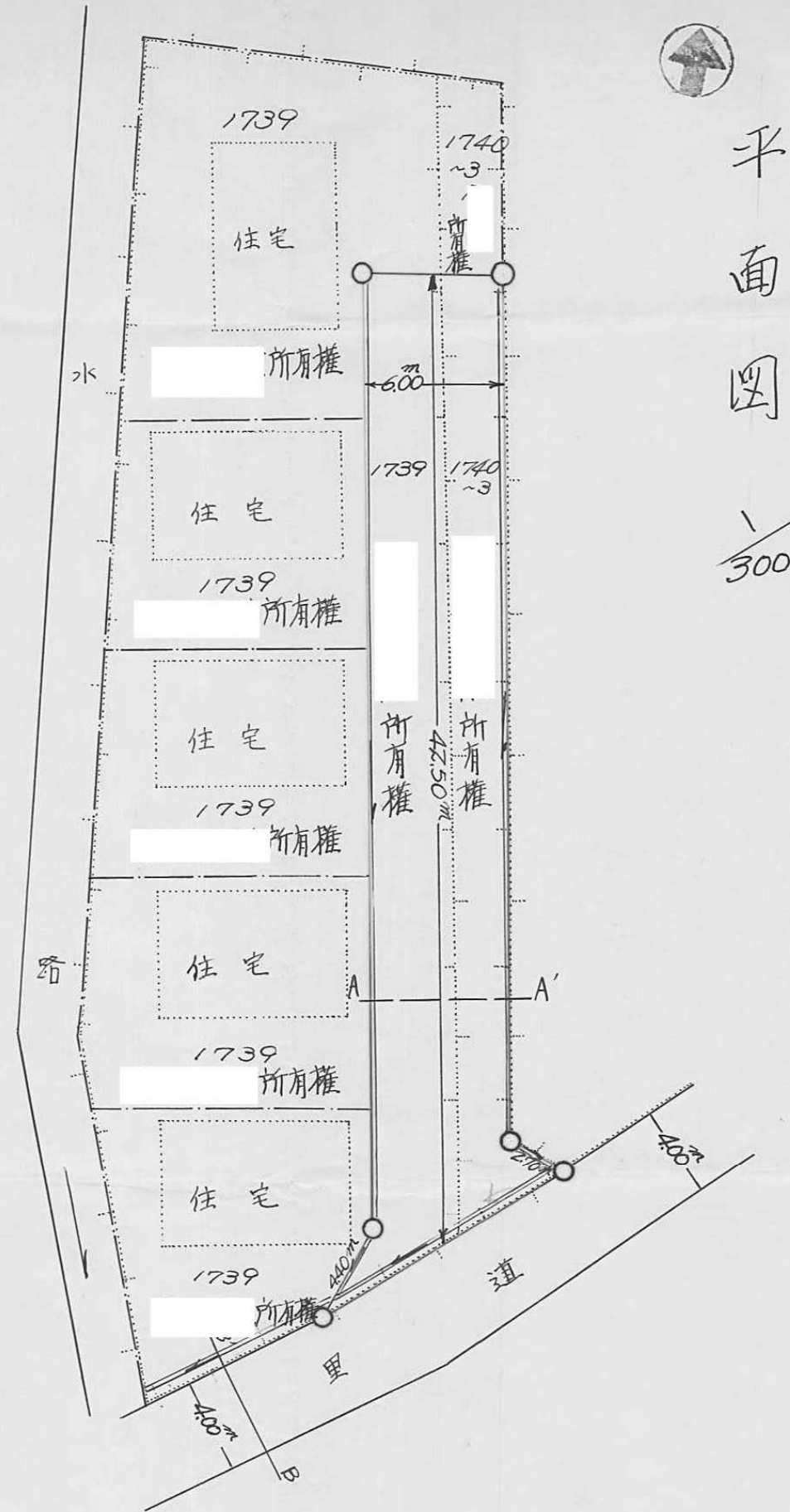


側溝詳細図 1/10



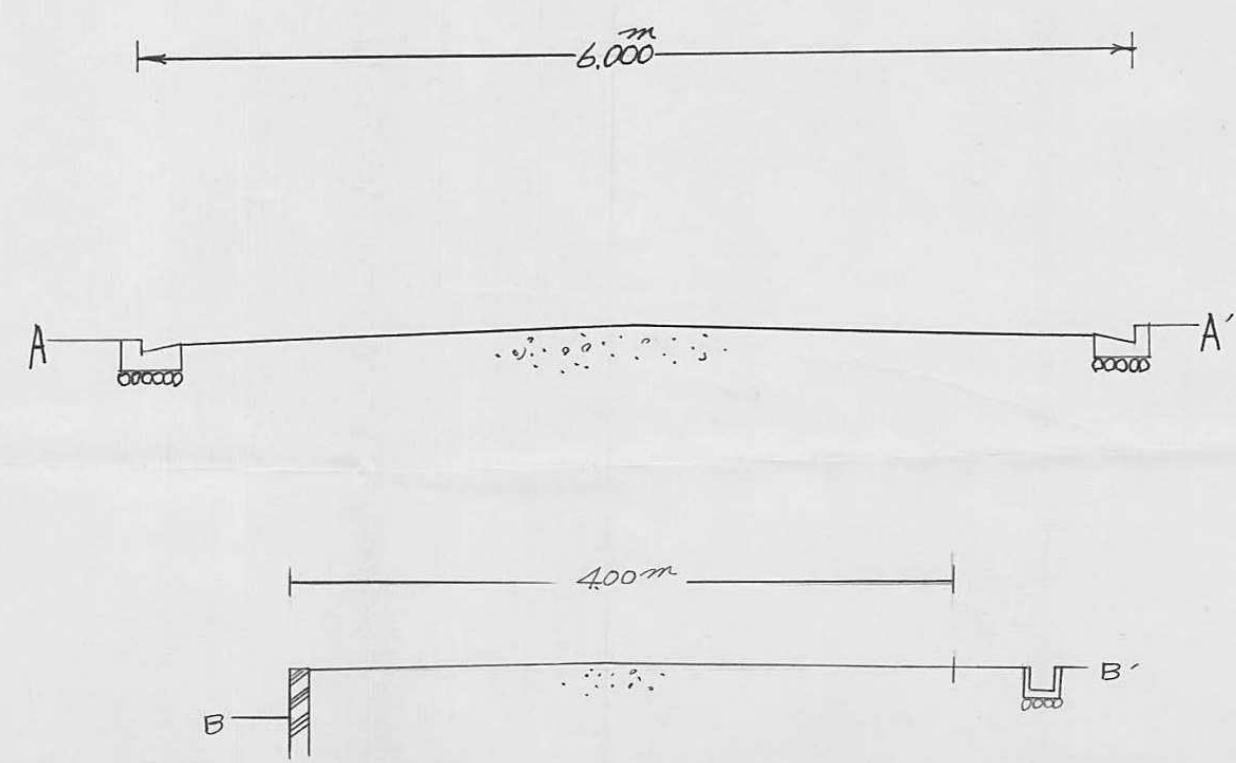
95A

指定年月日・番号	昭和 47 年 10 月 27 日 第 47-96 号
告示年月日・番号	昭和 年 月 日 第 号
承 諾 書	
この図面記載のとおり道路の位置の指定・変更・廃止を承諾します。	
道路の幅員	6.00 m
道路の延長	42.50 m
道路の面積	260.7 m ²

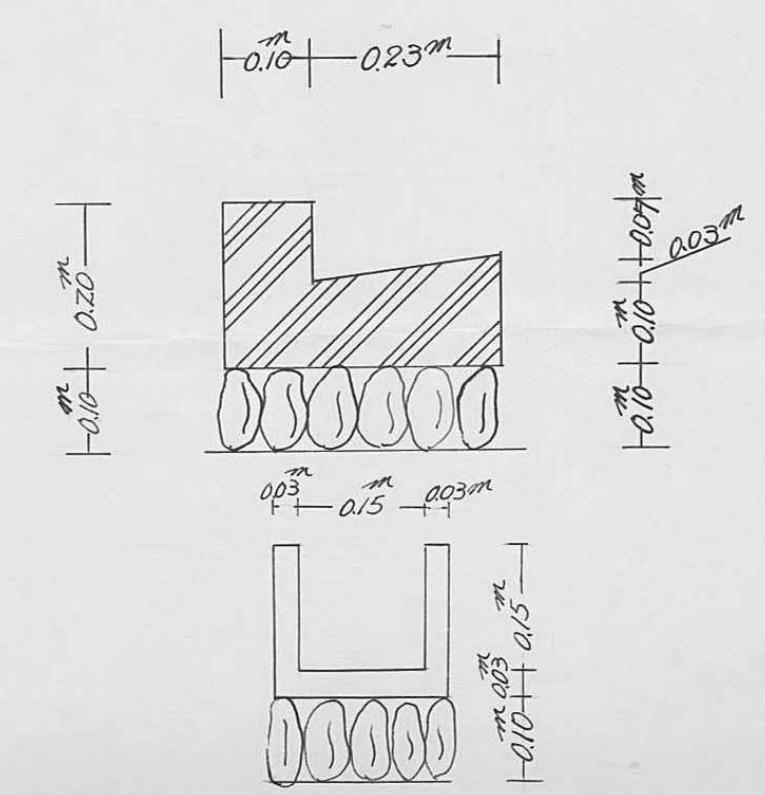


平面図 1/300

道路断面図 1/50



側溝詳細 1/10

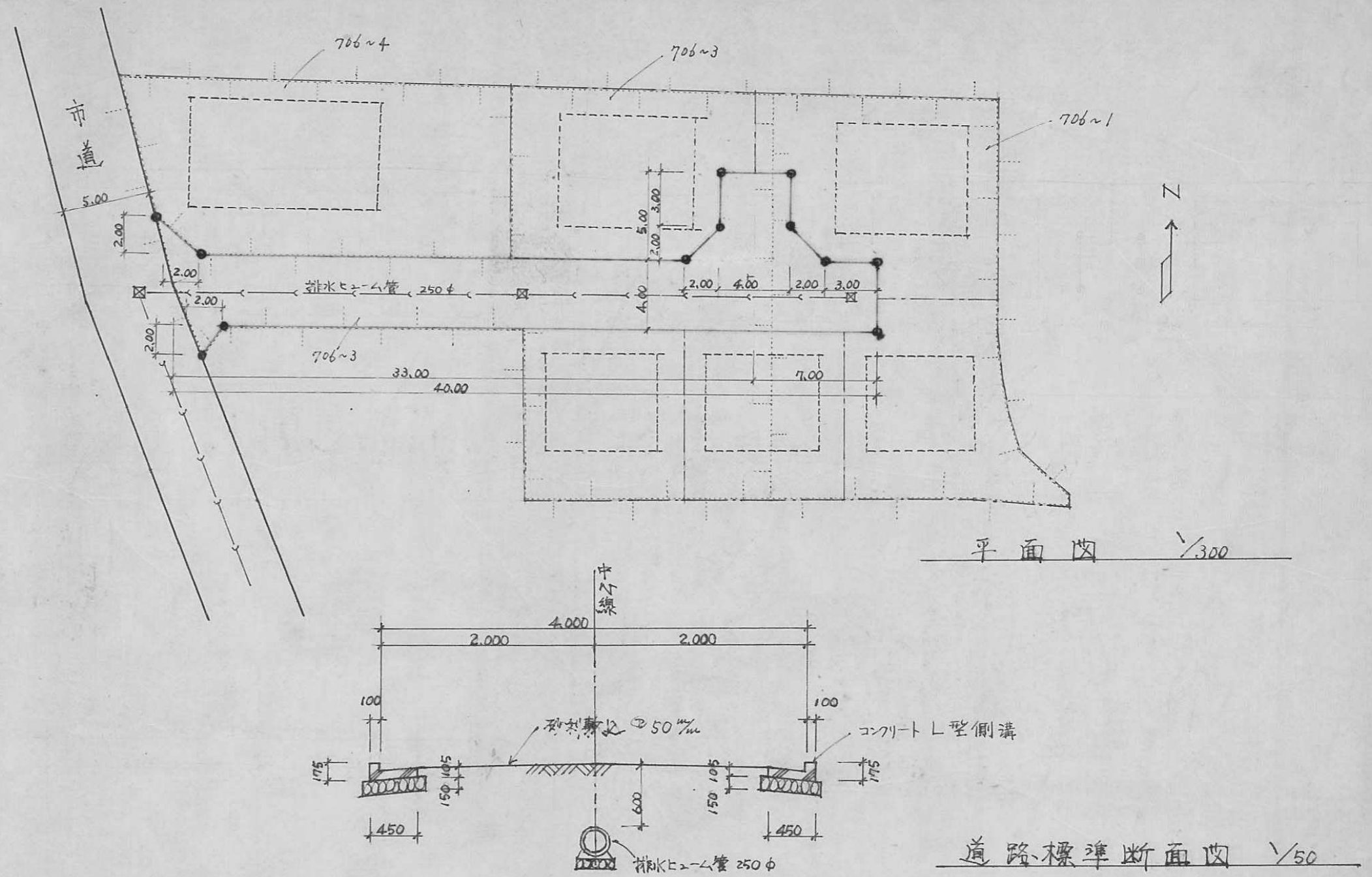


指定年月日・番号	昭和48年6月12日 第47-97号
告示年月日・番号	昭和 年 月 日 兵庫県第 号

承諾書

この図面記載のとおり道路の位置の指定・変更・廃止を承諾します。

道路の幅員	4.00 M	道路の延長	40.00 M	道路の面積	184.435 m ²
-------	--------	-------	---------	-------	------------------------



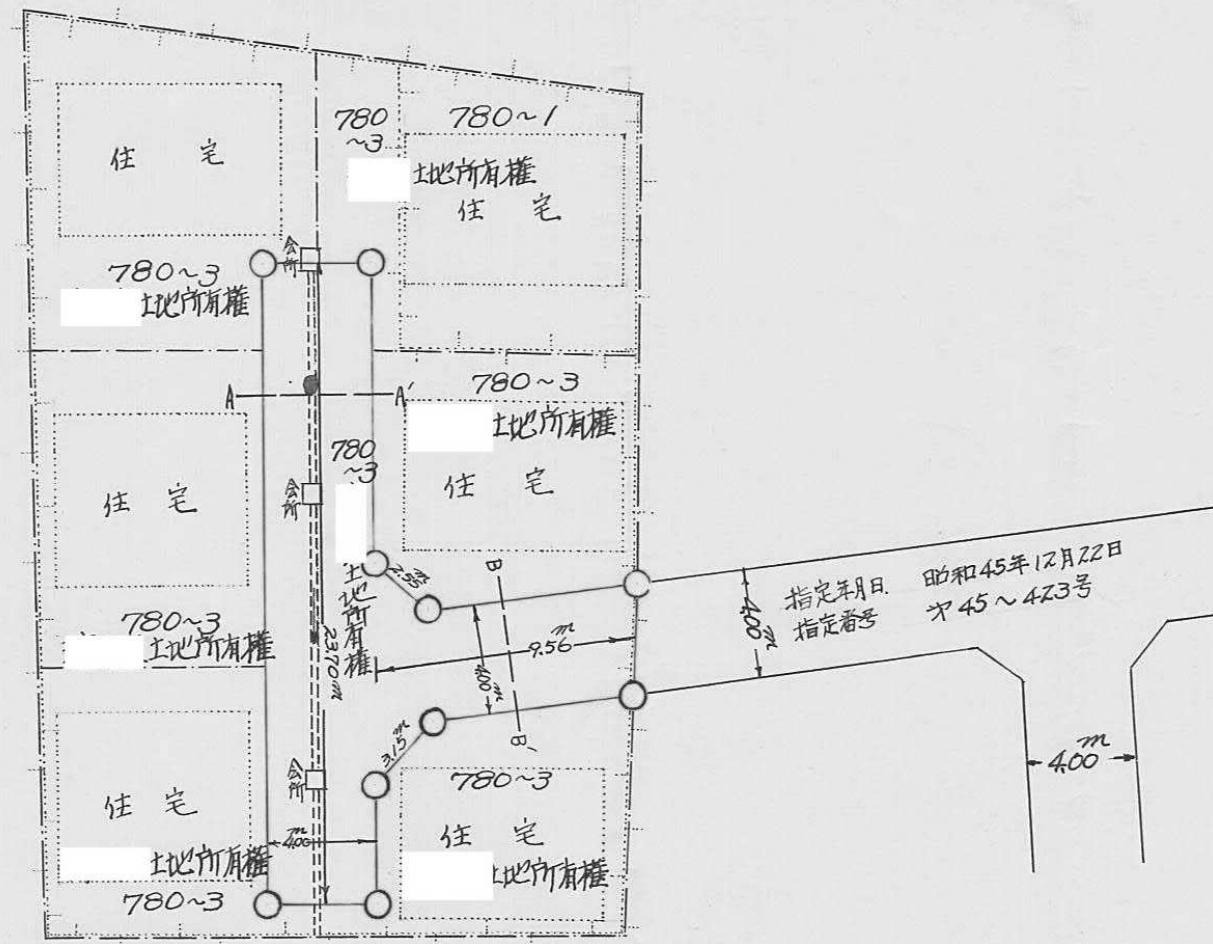
指定年月日・番号 昭和 47 年 10 月 19 日 第 47-98 号
 告示年月日・番号 昭和 年 月 日 第 号

承諾書

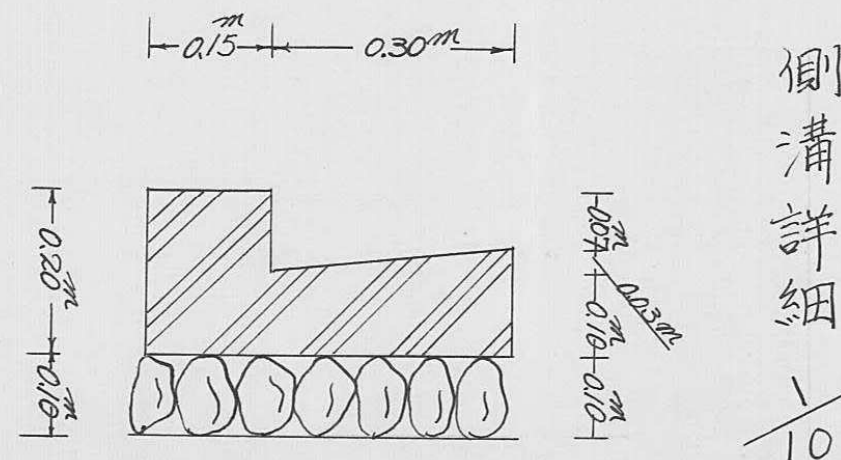
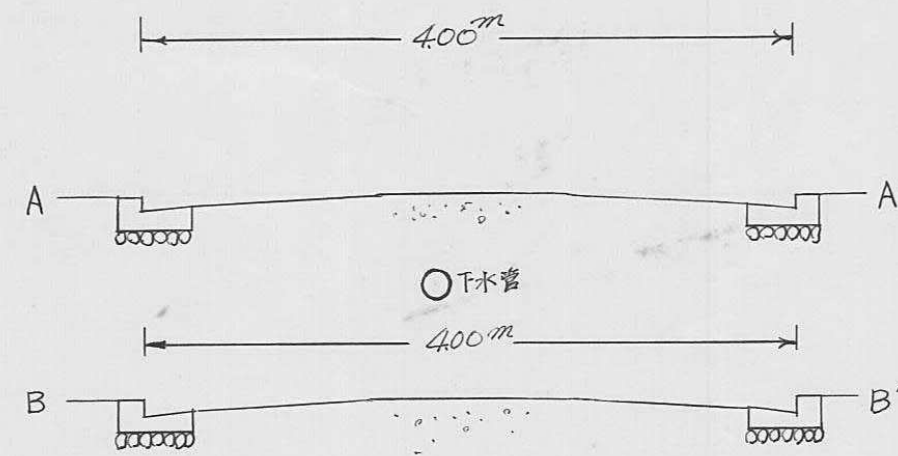
この図面記載のとおり道路の位置の指定・変更・廃止を承諾します。

道路の幅員 4.00 m 道路の延長 33.26 m 道路の面積 137.0 m²

平面図 1/300



道路断面図 1/50



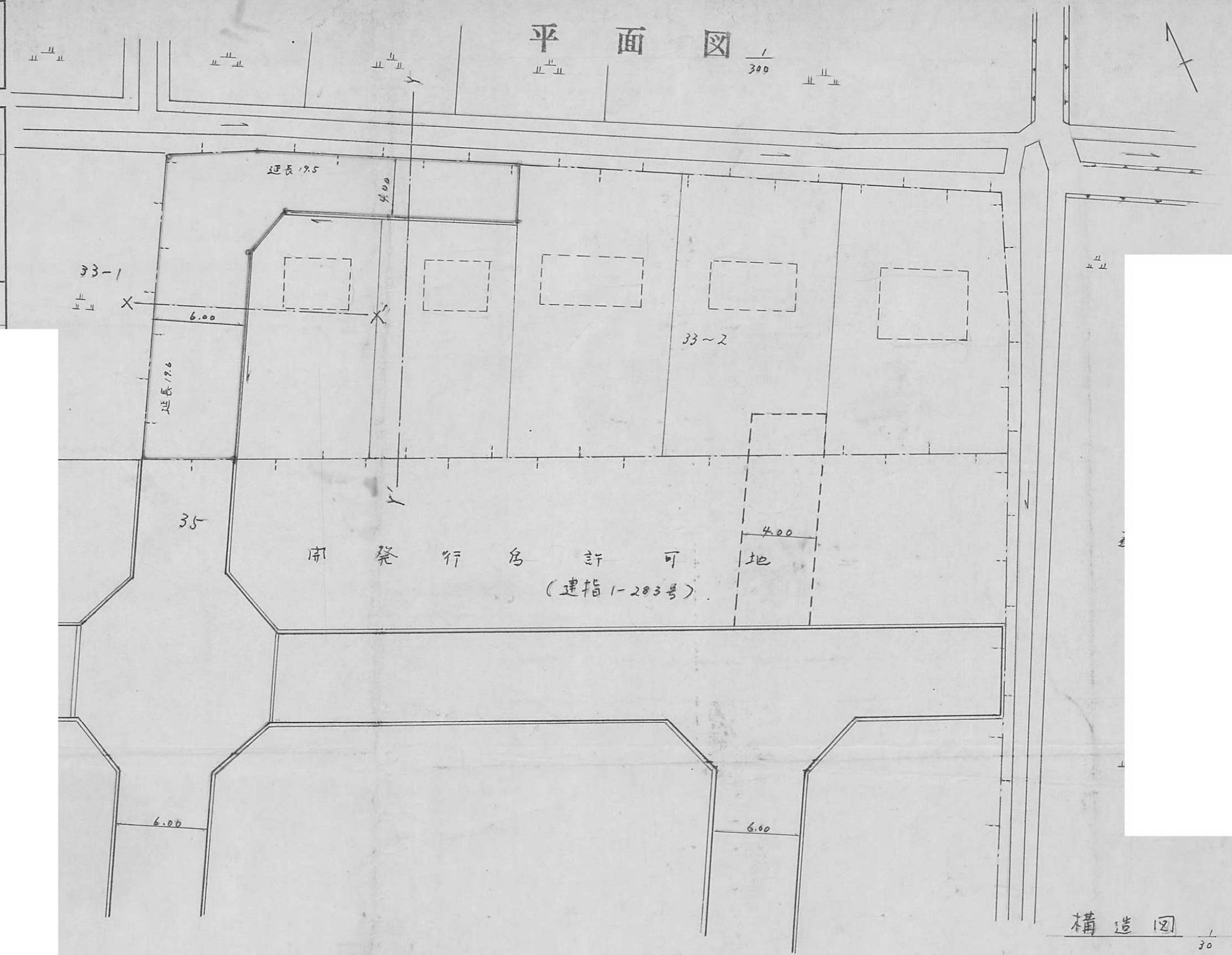
側溝詳細 1/10

指定年月日・番号	昭和47年12月27日 第47-99号
告示年月日・番号	昭和 年 月 日 兵庫県 第 号

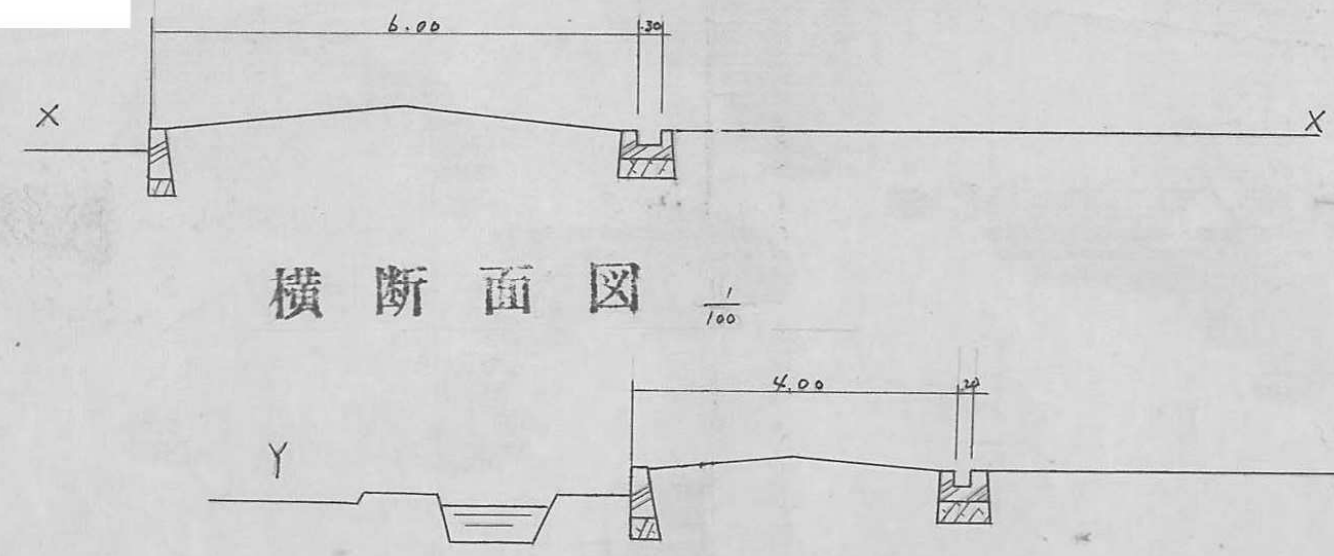
承諾書

この図面記載のとおり道路の位置の指定・変更・廃止を承諾します。

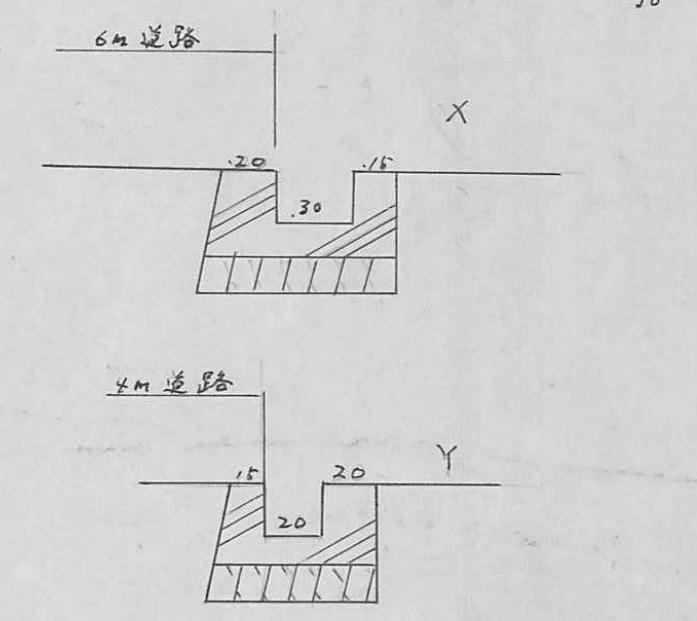
道路の幅員	6.00 M	道路の延長	19.5 M	道路の面積	124.2 M ²
	6.00 x 4.00		19.5		79.2 M ²




縦断面図



構造図



横断面図



99

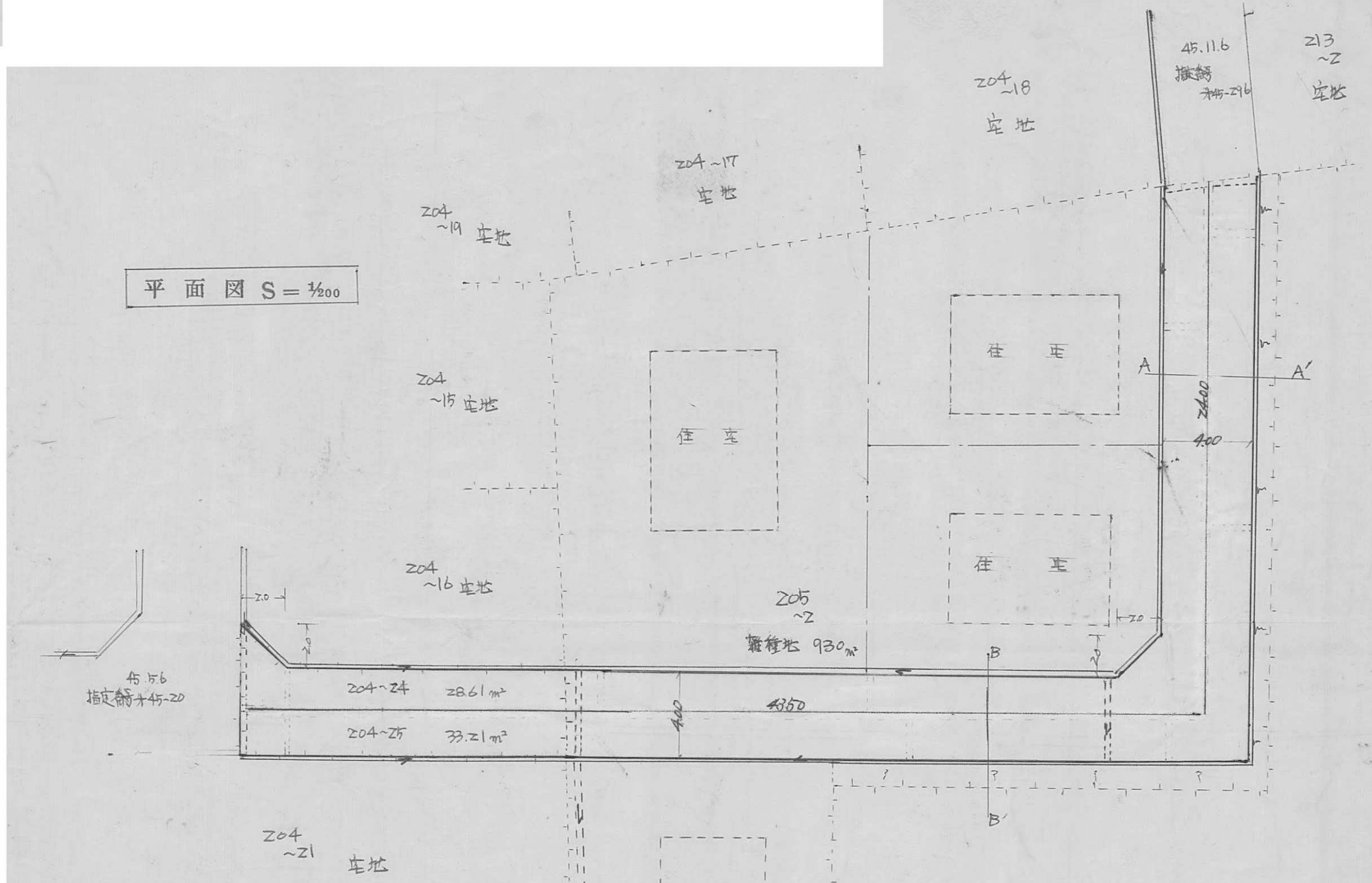
指定年月日・番号 昭和 48 年 1 月 17 日 第 47-100 号
 告示年月日・番号 昭和 年 月 日 第 号

承諾書

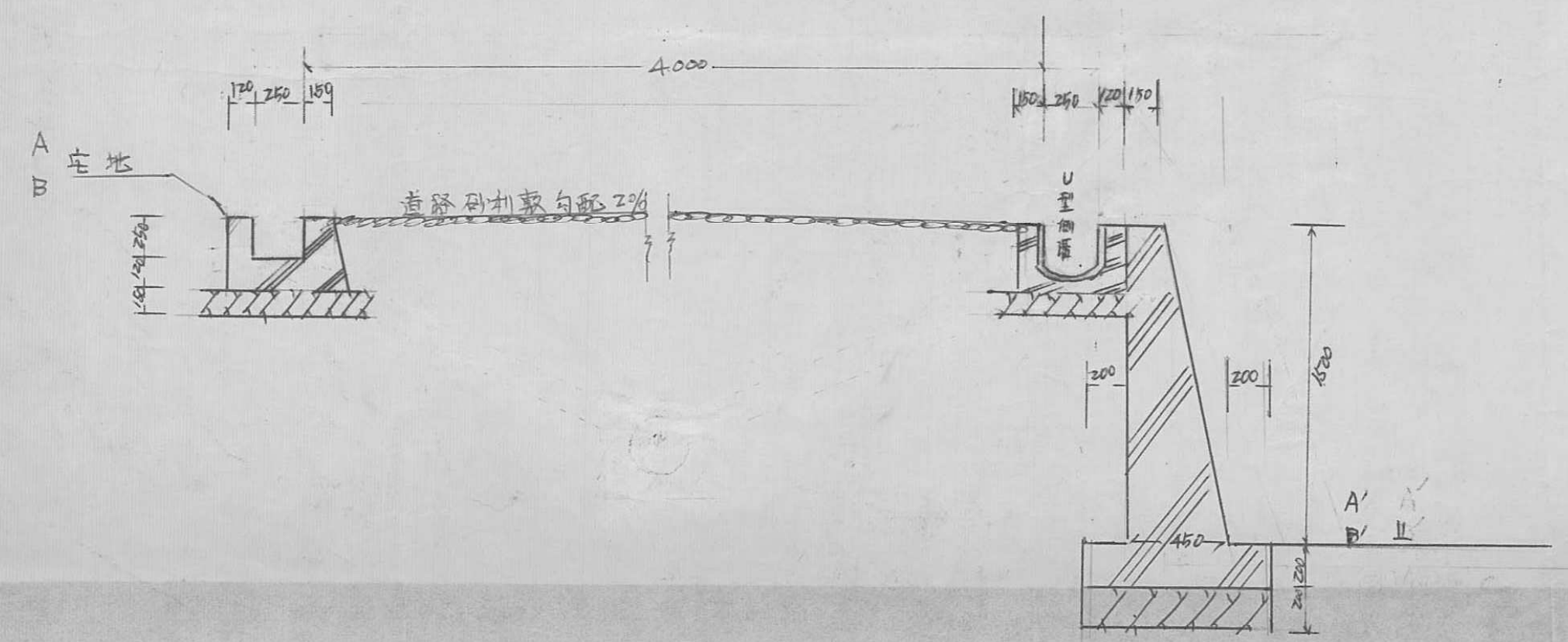
この図面記載のとおり道路の位置の指定・変更・廃止を承諾します。

道路の幅員 400m 道路の延長 6750m 道路の面積 250.00㎡

平面図 S = 1/200



断面図 S = 1/30



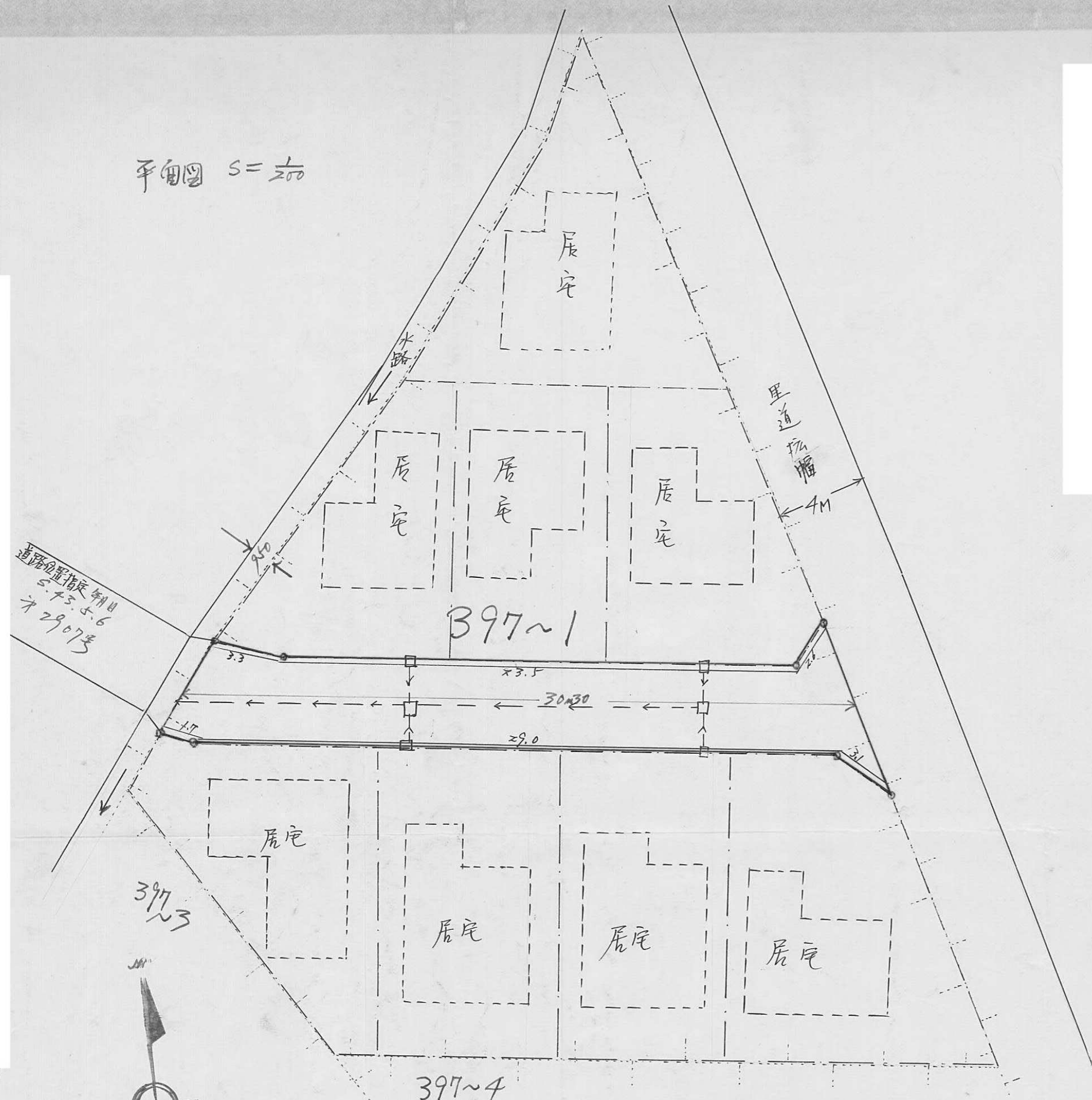
指定年月日・番号 昭和 47 年 10 月 19 日 第 47-101 号
 告示年月日・番号 昭和 年 月 日 第 号

承諾書

この図面記載のとおり道路の位置の指定・変更・廃止を承諾します。

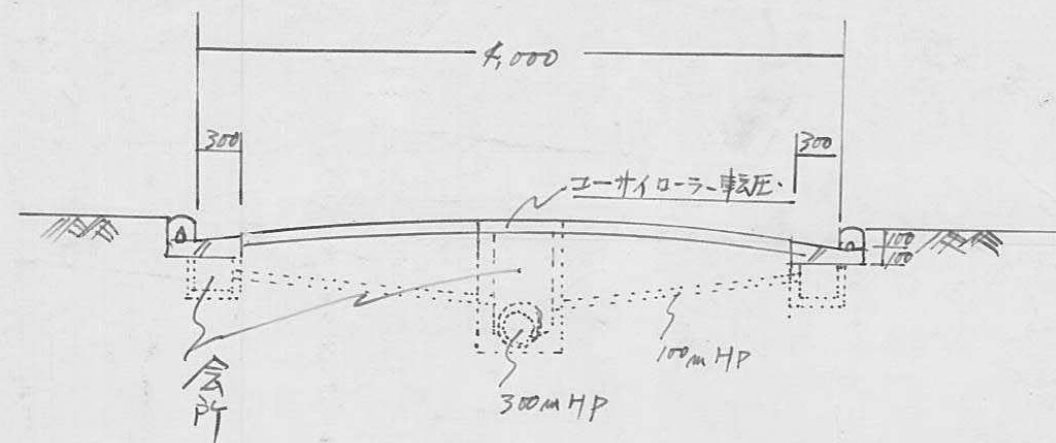
道路の幅員 7M 道路の延長 30M 30 道路の面積 125㎡ 20

平面図 S=50



道路の指定範囲
 5.4.5.5.6
 水 2907号

L型側溝断面図 S=50



指定年月日・番号	昭和 47 年 10 月 31 日 第 47-102 号
告示年月日・番号	昭和 年 月 日 第 号

承諾書

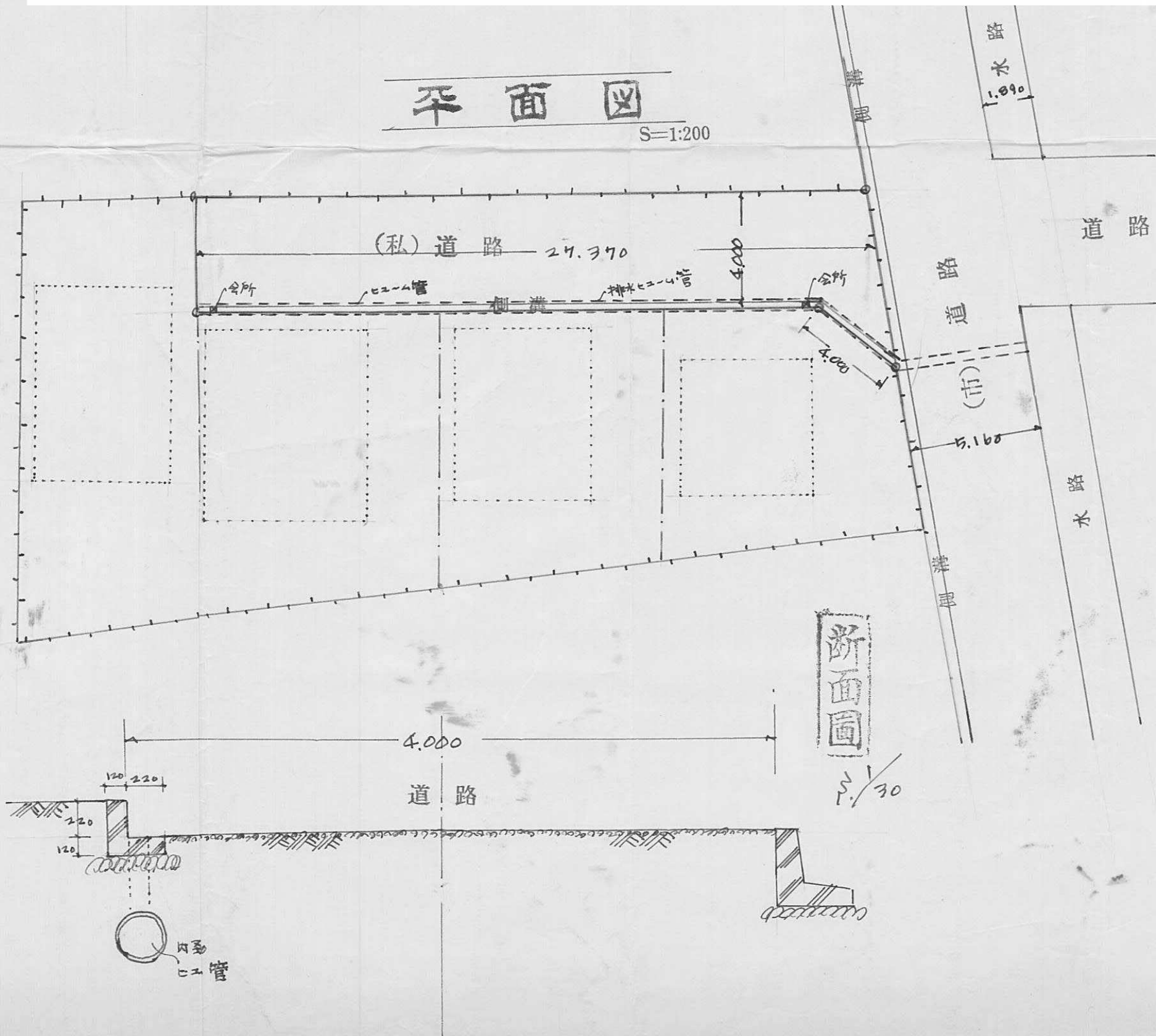
この図面記載のとおり道路の位置の指定・変更・廃止を承諾します。

道路の幅員	4.00m	道路の延長	27.37m	道路の面積	113.48m ²
-------	-------	-------	--------	-------	----------------------

地
号
10

平面図

S=1:200



102A

指定年月日・番号	昭和 47 年 12 月 12 日 第 47-103 号
告示年月日・番号	昭和 年 月 日 第 号

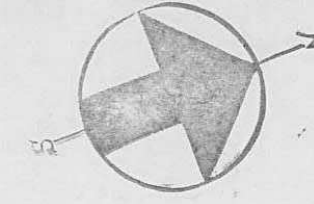
承諾書

この図面記載のとおり道路の位置の指定・変更・廃止を承諾します。


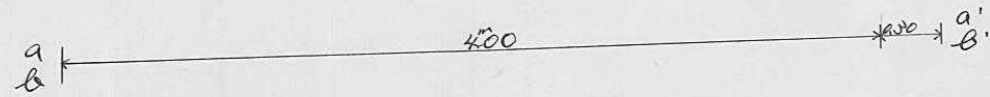
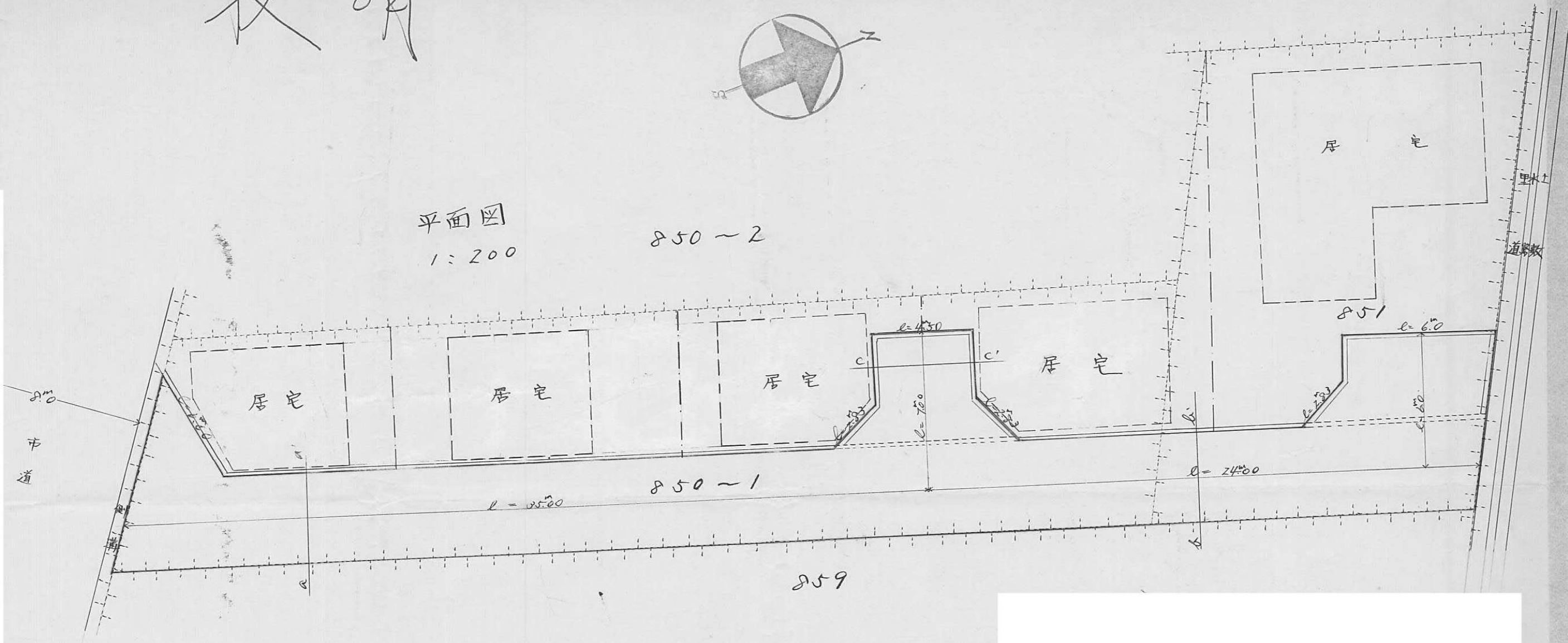
道路の幅員	4.0	道路の延長	59.00	道路の面積	298.70 ^{m²}
-------	-----	-------	-------	-------	---------------------------------

取崩

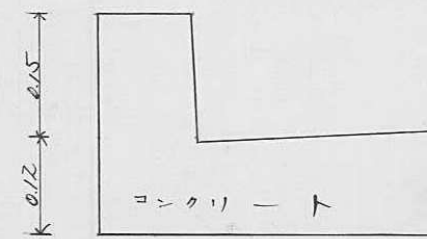
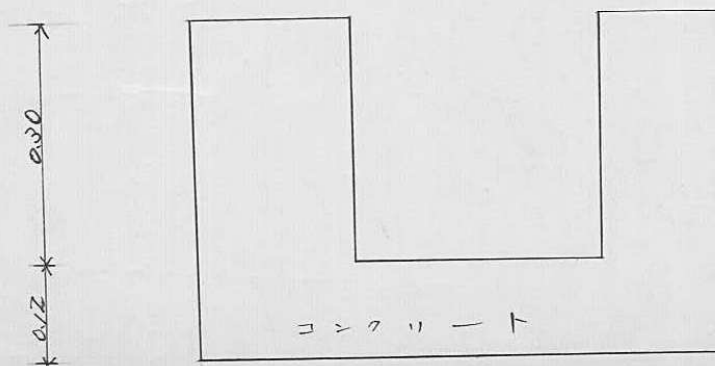

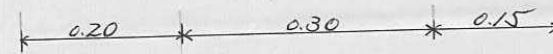

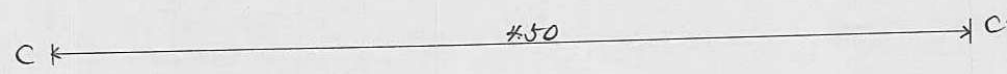
849



平面図
1:200



断面図 1:40



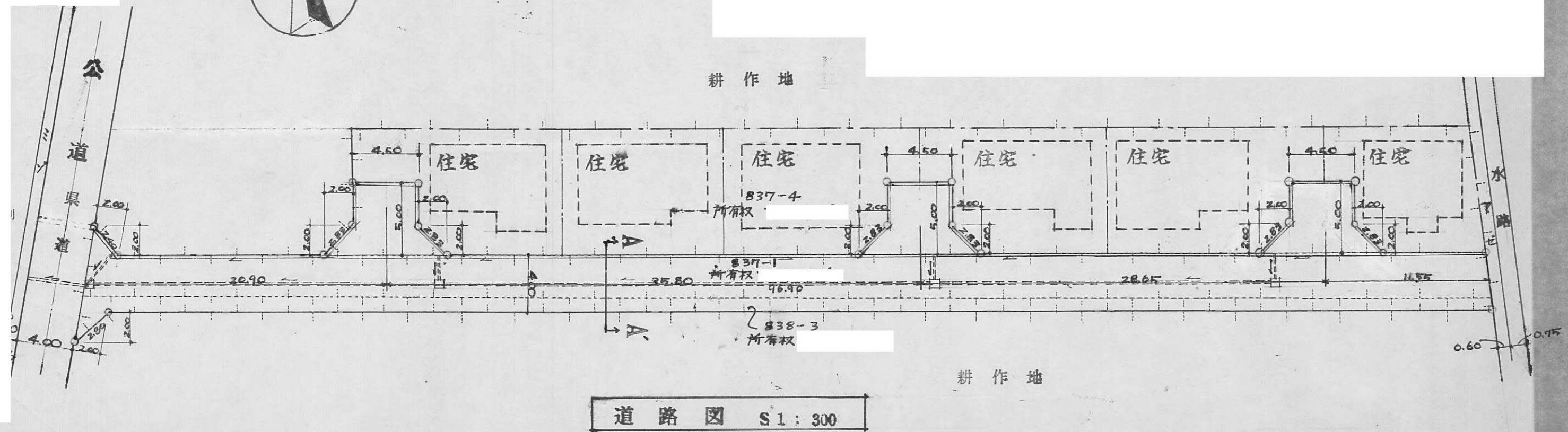
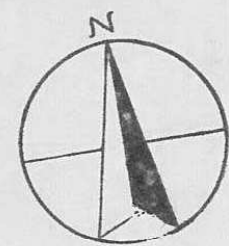
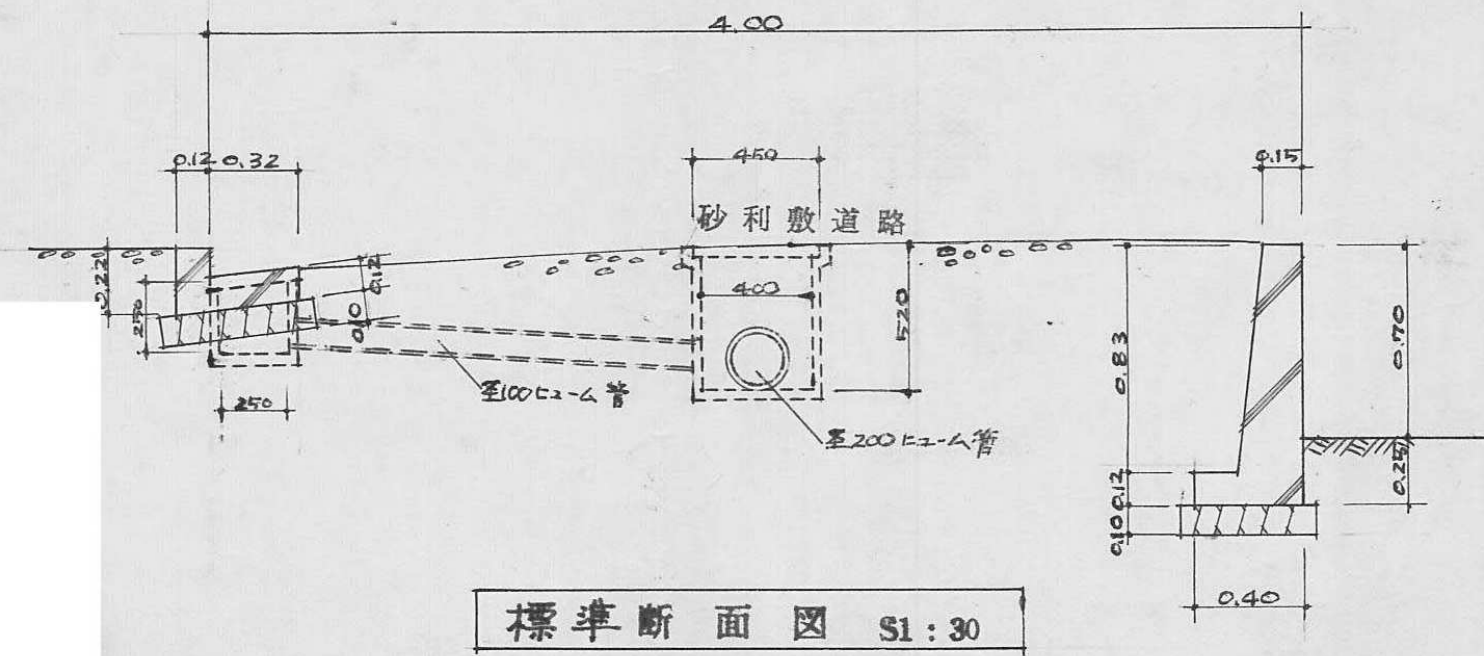
構造図 1:10

指定年月日・番号	昭和47年12月22日 47第104号
告示年月日・番号	昭和 年 月 日 兵庫県第 号

承諾書

この図面記載のとおり道路の位置の指定・変更・廃止を承諾します。

道路の幅員	4.00 M	道路の延長	111.90 M	道路の面積	470.72 M ²
-------	--------	-------	----------	-------	-----------------------



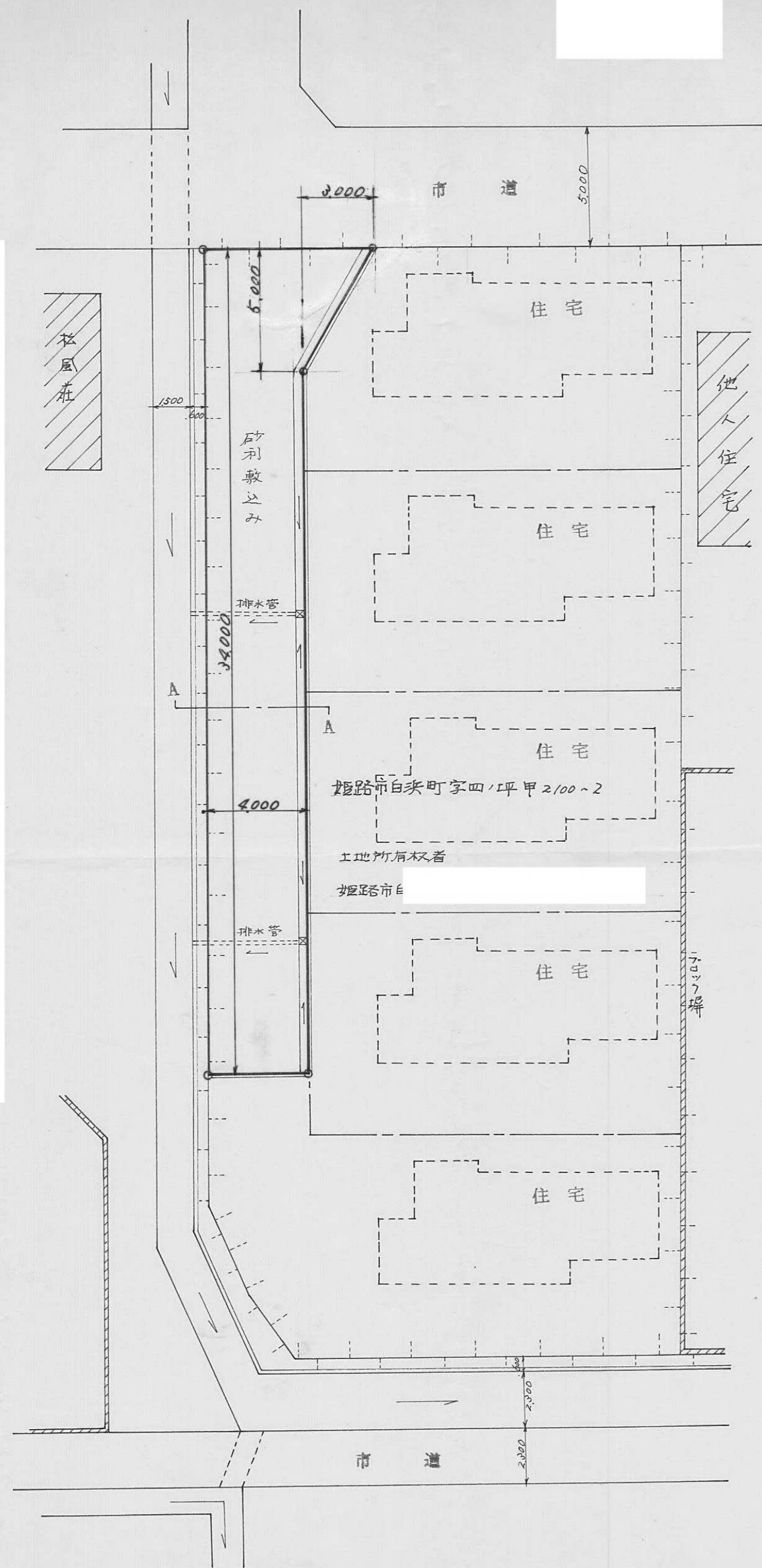
104 B

指定年月日・番号 昭和47年10月31日第47-105号
 告示年月日・番号 昭和 年 月 日 第 号

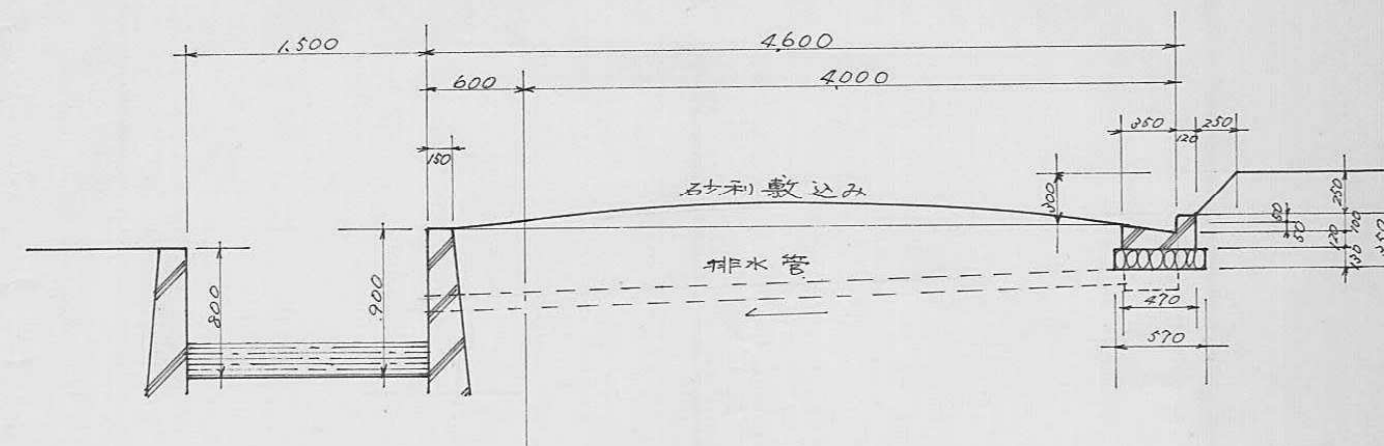
承諾書

この図面記載のとおり道路の位置の指定・変更・廃止を承諾します。


道路の幅員 4.00m 道路の延長 34.00m 道路の面積 143.50㎡



平面配置図 S = 1/200^m



A-A断面図 S = 1/50^m



指定年月日・番号	昭和 47 年 12 月 7 日 第 47-106号
告示年月日・番号	昭和 年 月 日 第 号

承 諾 書

この図面記載のとおり道路の位置の指定 ~~変更~~ 承諾します。

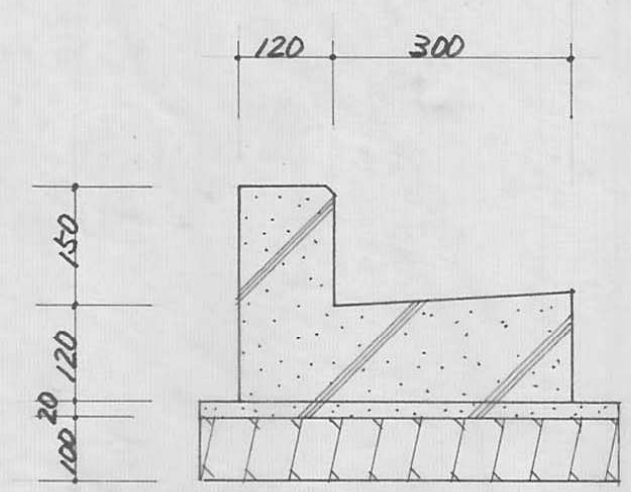
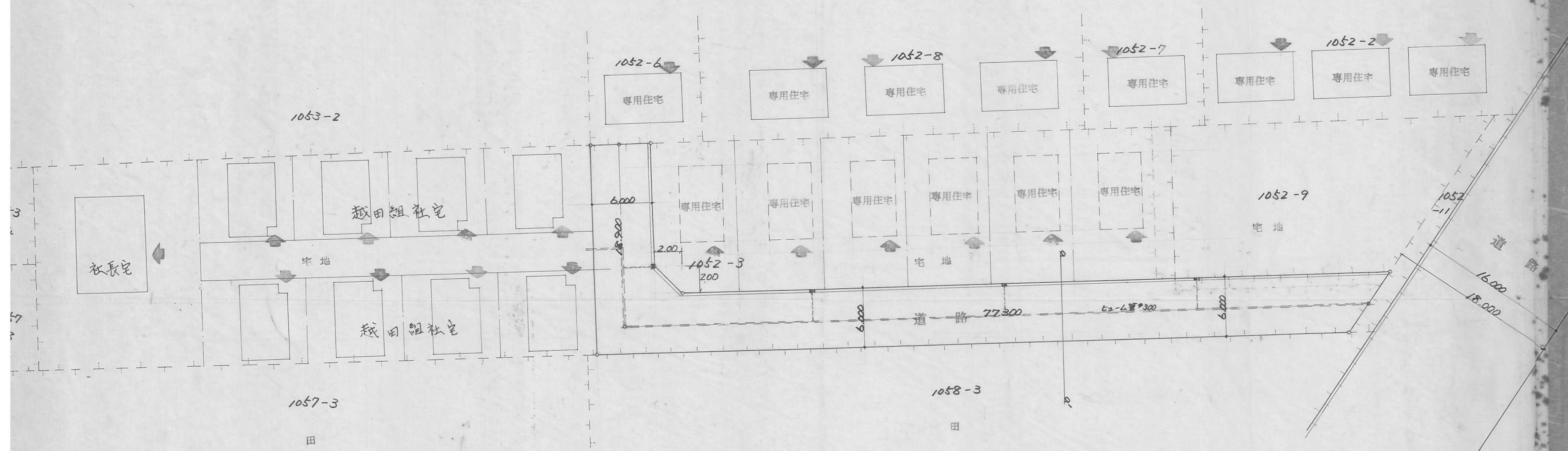
道路の幅員	6.20	道路の延長	96200	道路の面積	593.
-------	------	-------	-------	-------	------

田舎

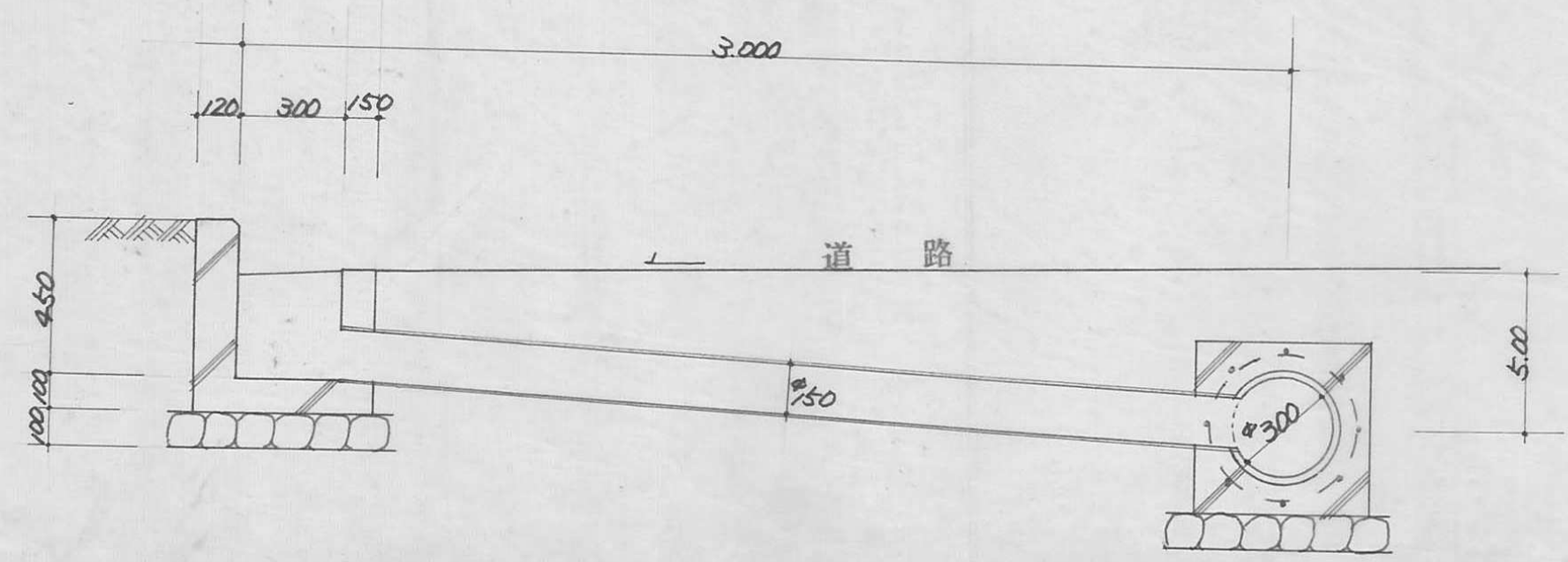
田舎



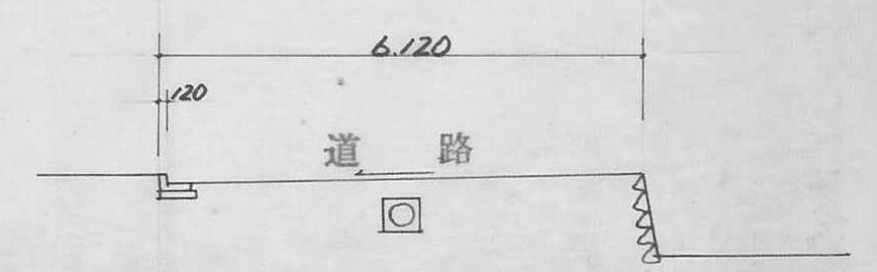
平面图 6-1/300



S = 1/10



S = 1/30



a a'

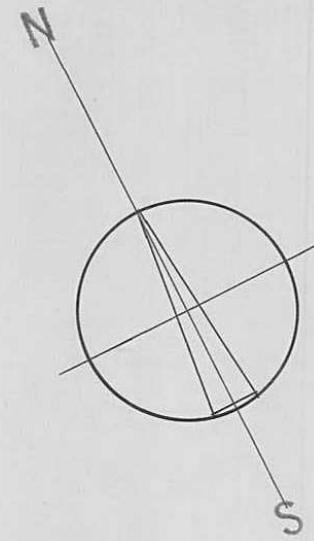
105-2

S = 1/100

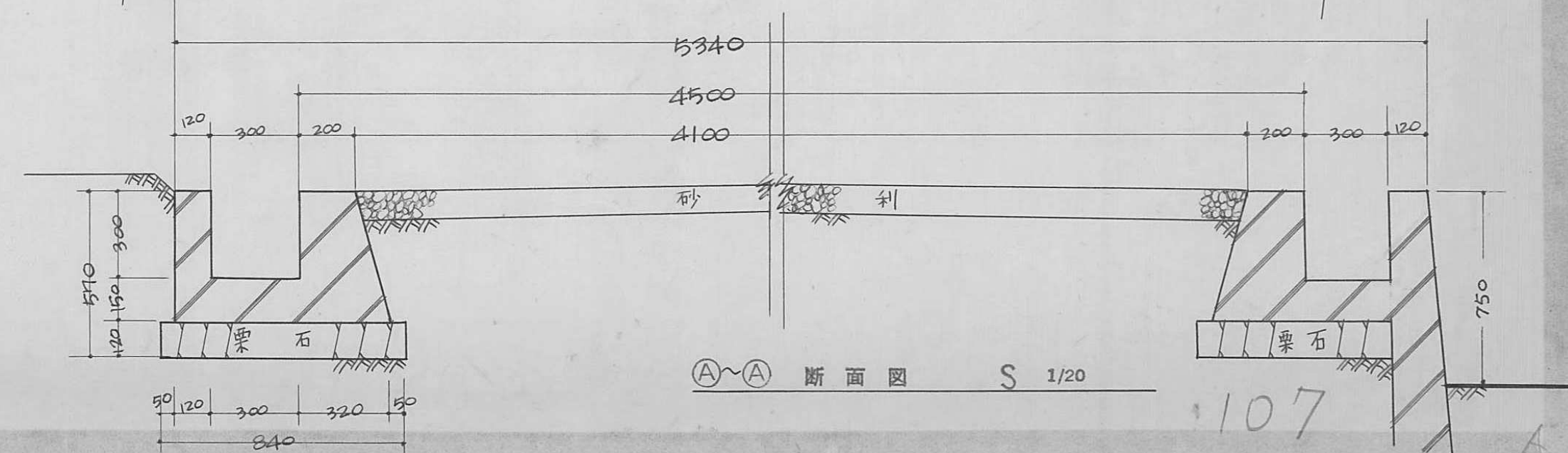
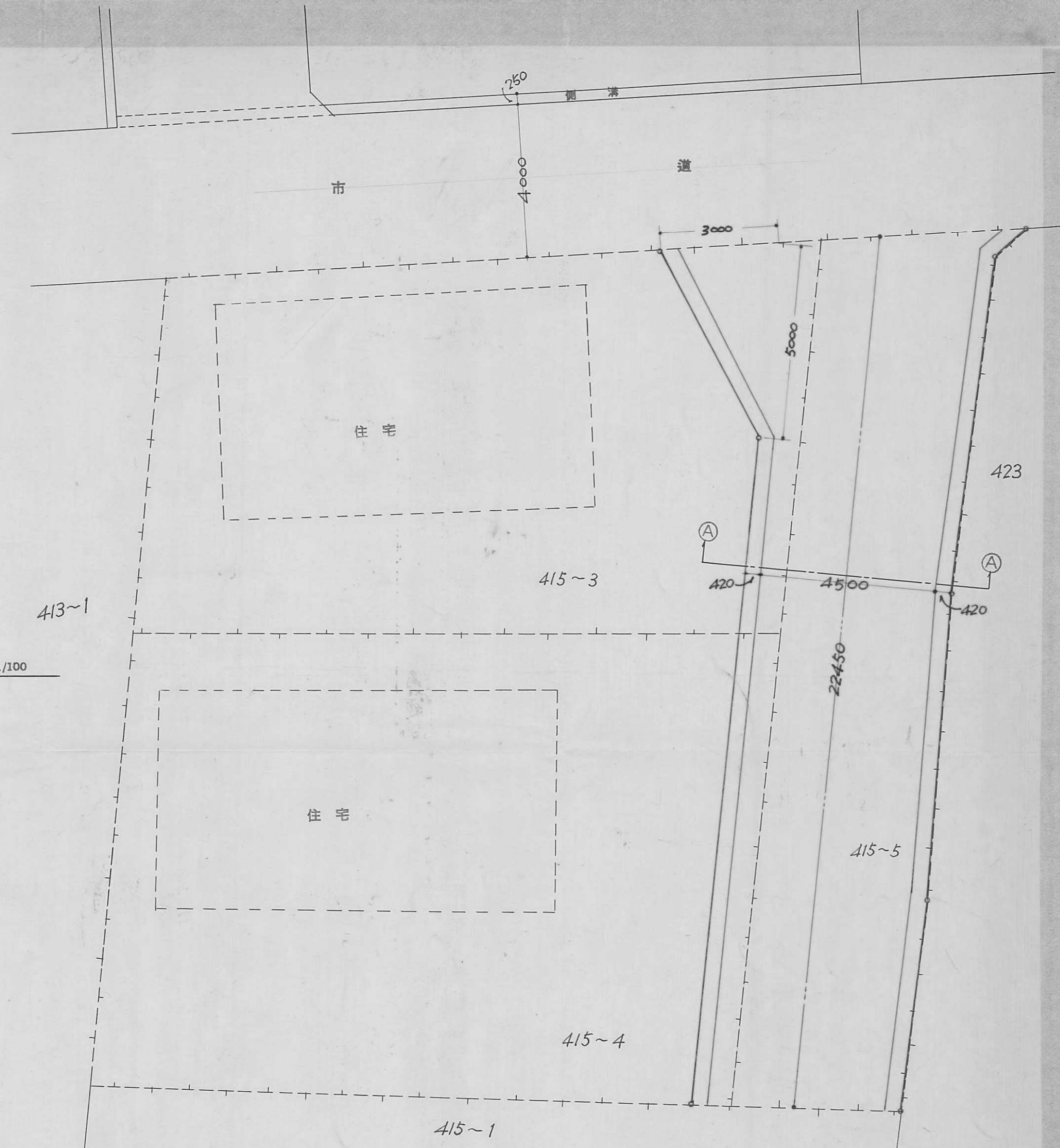
指定年月日・番号 昭和 28 年 6 月 23 日 第 47-107号
 告示年月日・番号 昭和 年 月 日 第 号

承 書
 この図面記載のとおり道路の位置の指定・ 諾します。

道路の幅員 5.34 m 道路の延長 22.45 m 道路の面積 119.88 m²



道路平面図 S 1/100



(A)~(A) 断面図 S 1/20

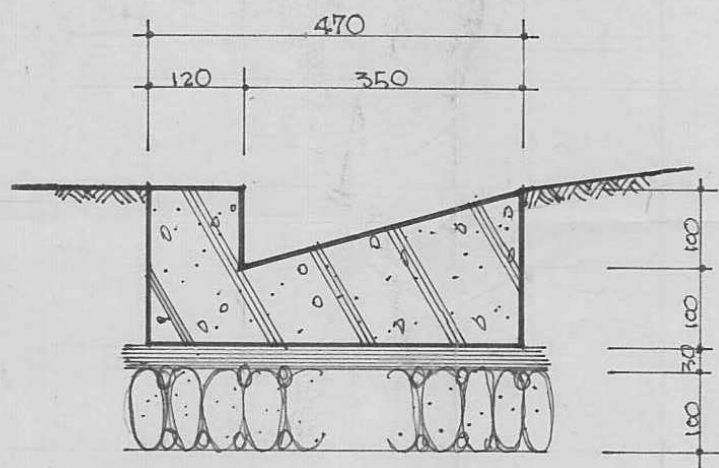
107

指定年月日・番号	昭和47年12月22日第47-108号
告示年月日・番号	昭和 年 月 日 第 号

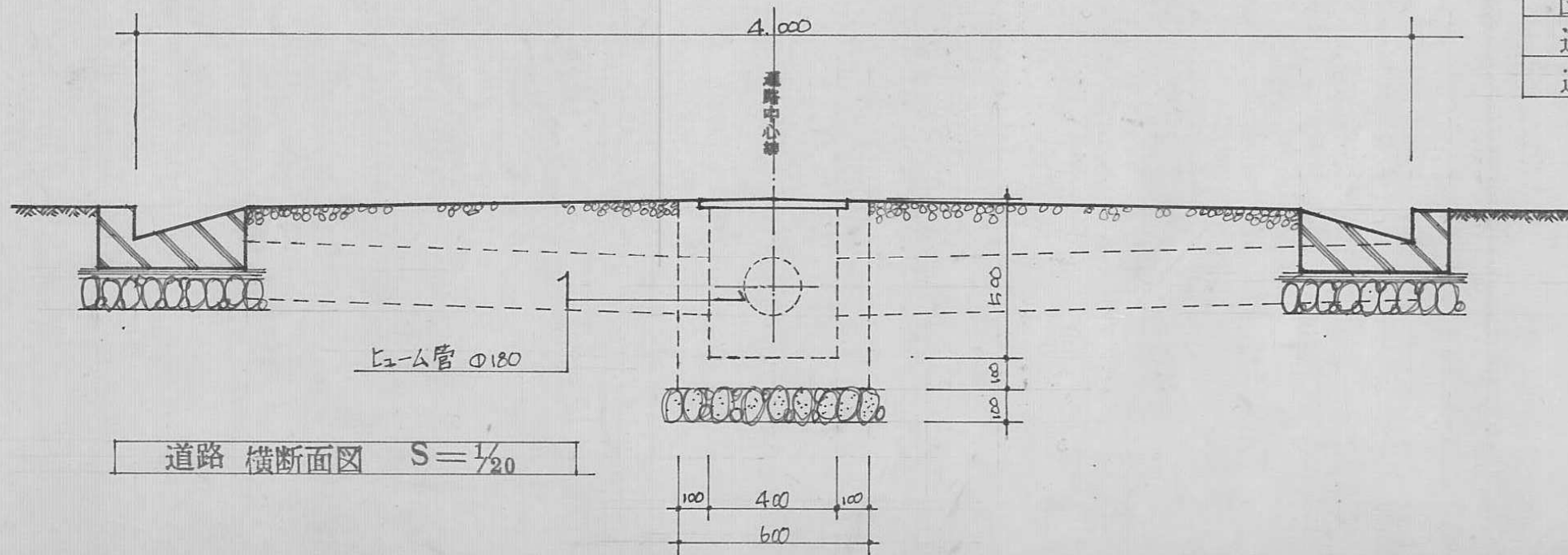
承諾書

この図面記載のとおり道路の位置の指定を承諾します。

道路の幅員	4m	道路の延長	59.3m	道路の面積	229.04m ²
-------	----	-------	-------	-------	----------------------

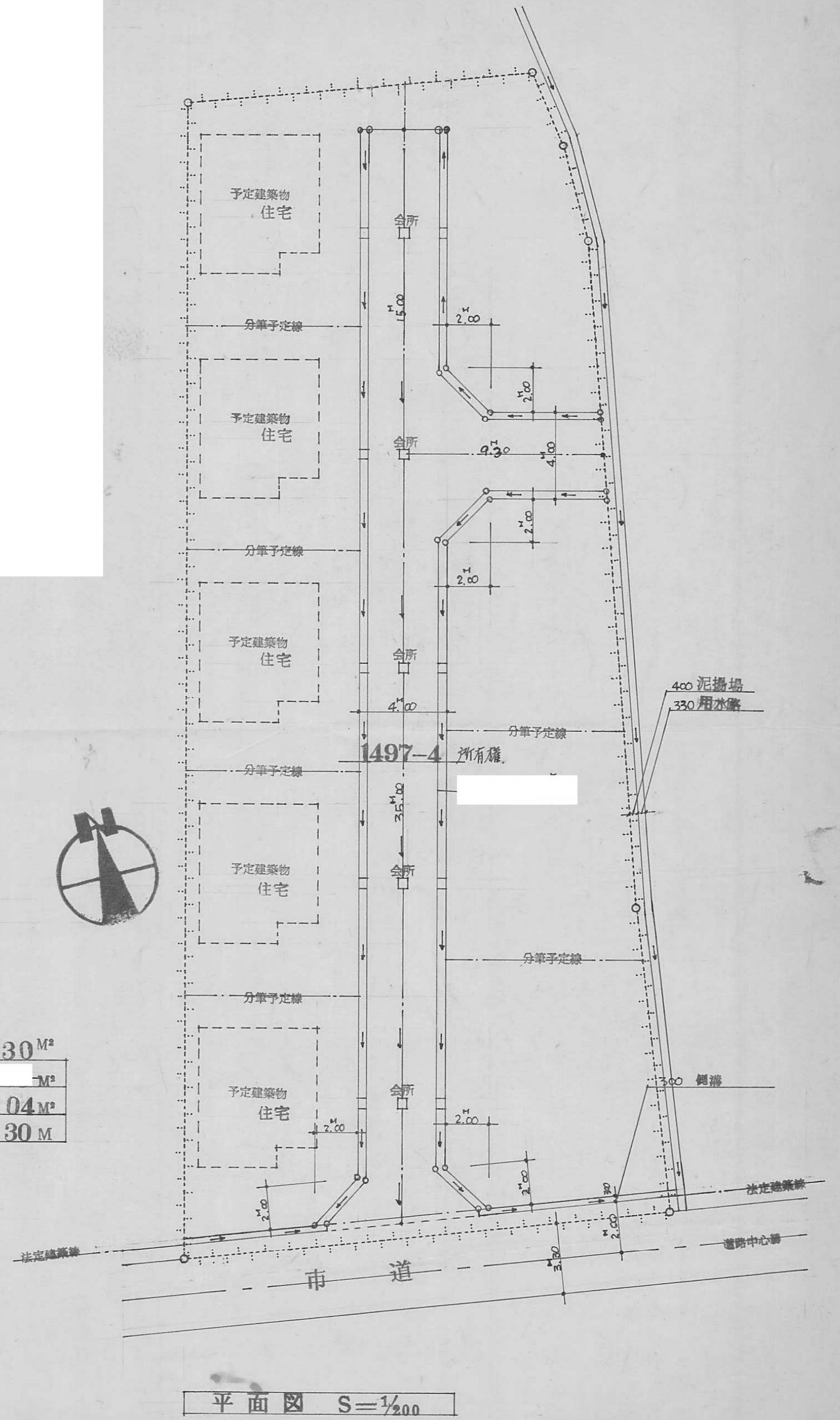


側溝断面図 S=1/10



道路横断面図 S=1/20

面積表	
団地面積	948.30M ²
道路面積	229.04M ²
道路延長	59.30M



平面図 S=1/200

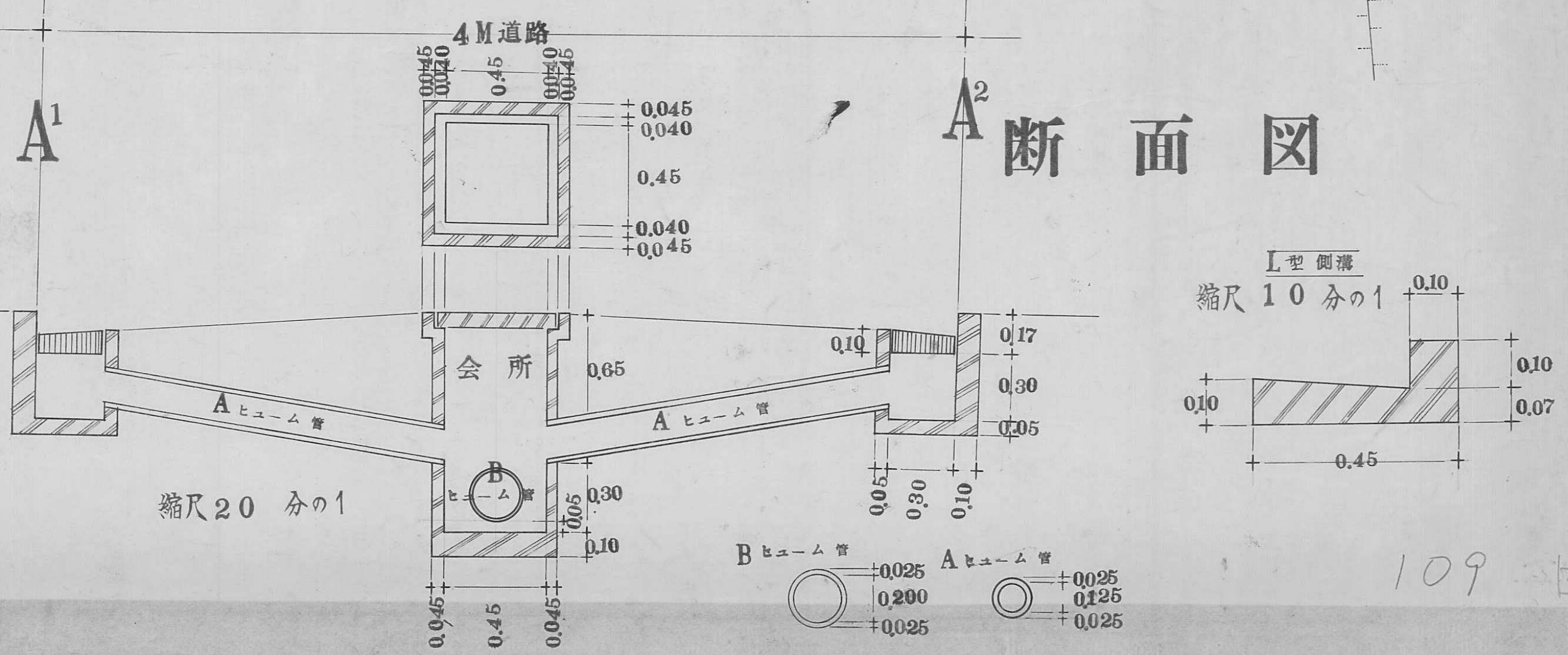

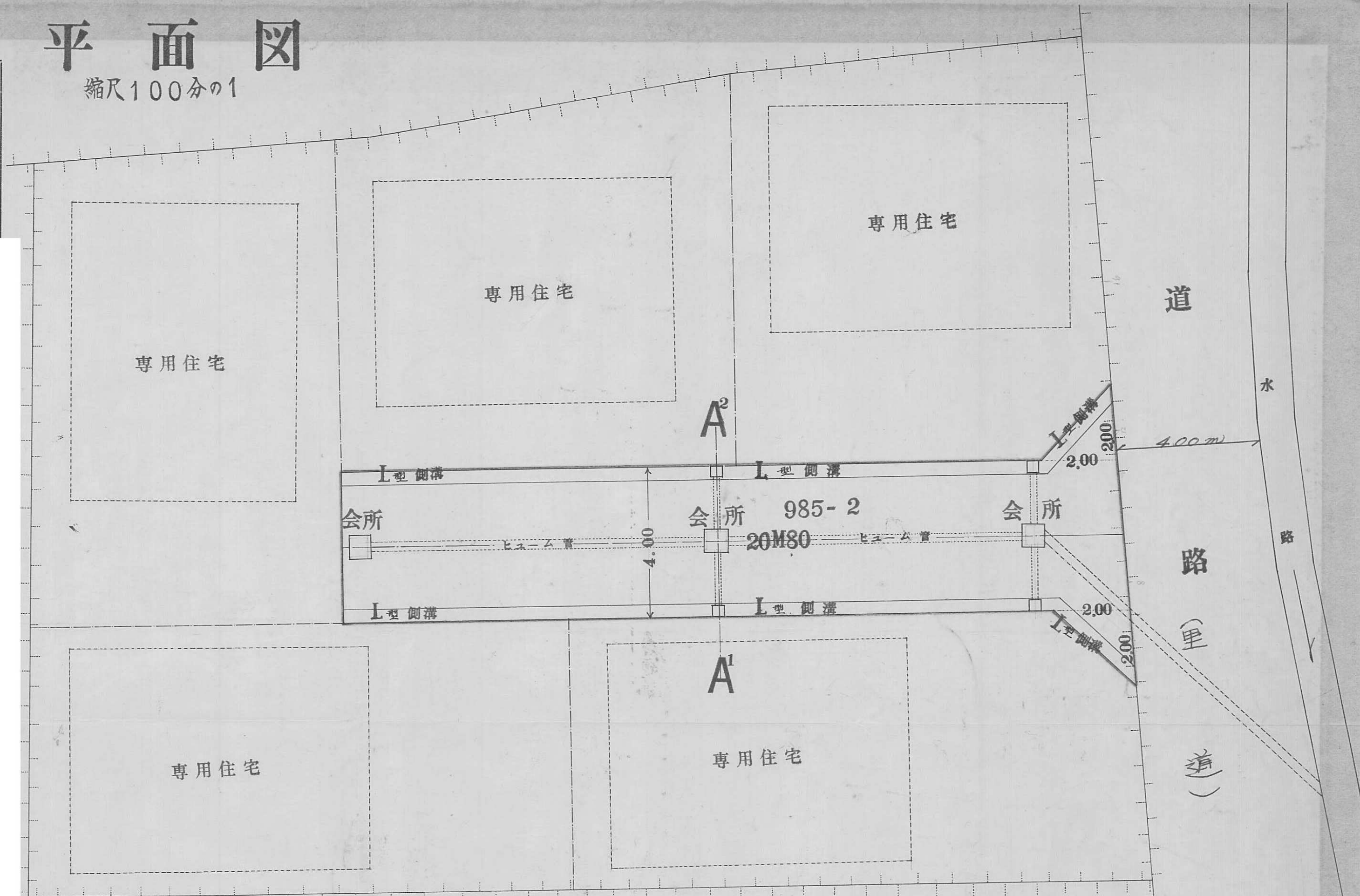
平面図

縮尺100分の1

指定年月日・番号	昭和47年11月27日第47-109号
告示年月日・番号	昭和 年 月 日 第 号

承 諾 市 街 景 観 法 第 10 条 第 1 項 第 1 号 第 2 号 第 3 号 第 4 号 第 5 号 第 6 号 第 7 号 第 8 号 第 9 号 第 10 号 第 11 号 第 12 号 第 13 号 第 14 号 第 15 号 第 16 号 第 17 号 第 18 号 第 19 号 第 20 号 第 21 号 第 22 号 第 23 号 第 24 号 第 25 号 第 26 号 第 27 号 第 28 号 第 29 号 第 30 号 第 31 号 第 32 号 第 33 号 第 34 号 第 35 号 第 36 号 第 37 号 第 38 号 第 39 号 第 40 号 第 41 号 第 42 号 第 43 号 第 44 号 第 45 号 第 46 号 第 47 号 第 48 号 第 49 号 第 50 号 第 51 号 第 52 号 第 53 号 第 54 号 第 55 号 第 56 号 第 57 号 第 58 号 第 59 号 第 60 号 第 61 号 第 62 号 第 63 号 第 64 号 第 65 号 第 66 号 第 67 号 第 68 号 第 69 号 第 70 号 第 71 号 第 72 号 第 73 号 第 74 号 第 75 号 第 76 号 第 77 号 第 78 号 第 79 号 第 80 号 第 81 号 第 82 号 第 83 号 第 84 号 第 85 号 第 86 号 第 87 号 第 88 号 第 89 号 第 90 号 第 91 号 第 92 号 第 93 号 第 94 号 第 95 号 第 96 号 第 97 号 第 98 号 第 99 号 第 100 号

道路の幅員	4.00	道路の延長	20.80	道路の面積	87.20
-------	------	-------	-------	-------	-------

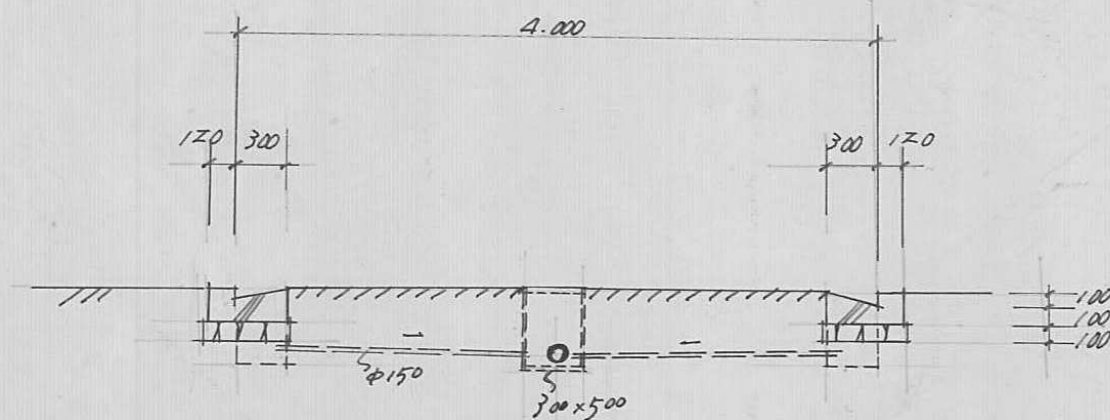
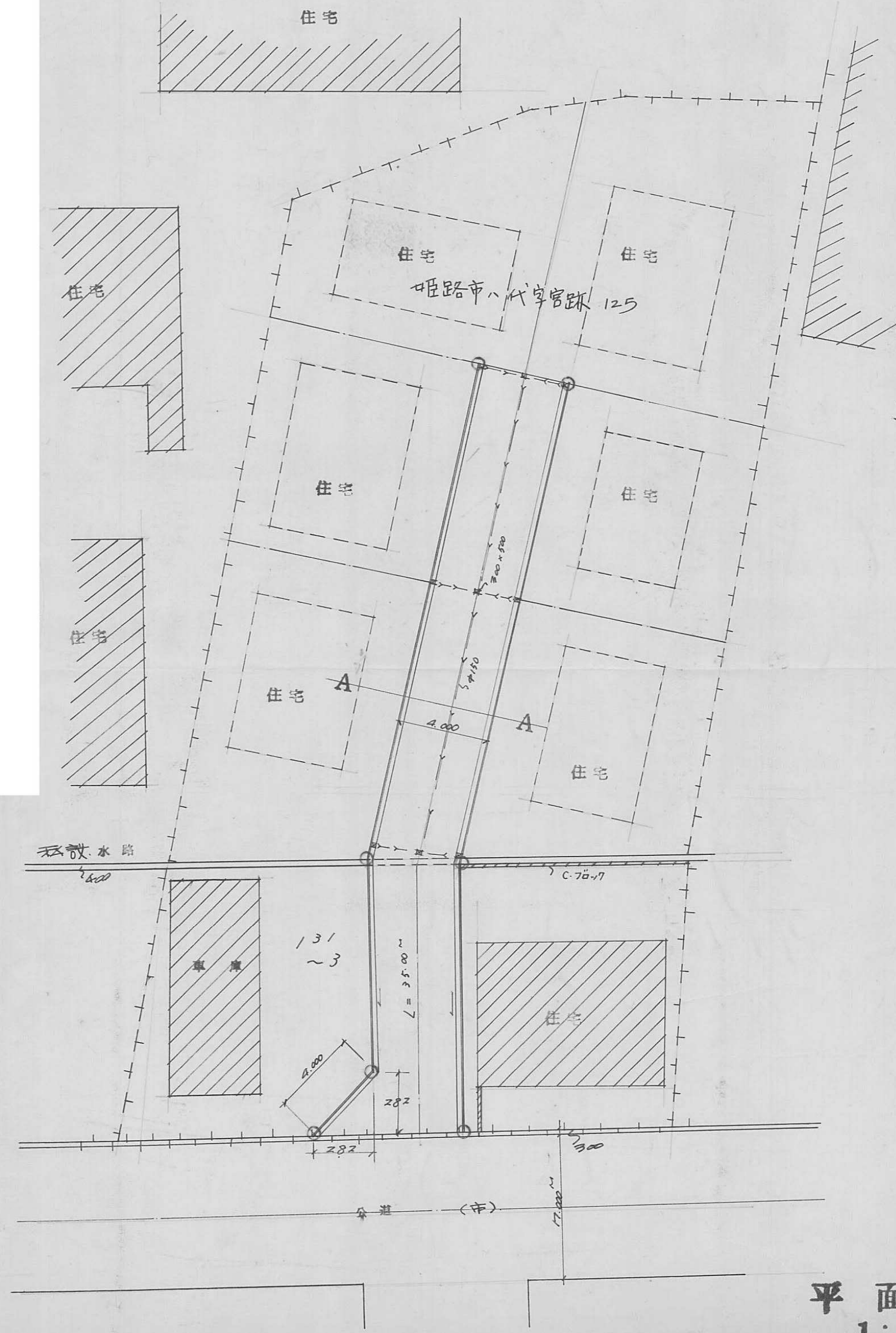


指定年月日・番号 昭和47年11月27日第47-110号
 告示年月日・番号 昭和 年 月 日 第 号

承諾書

この図面記載のとおり道路の位置の指定・変更・廃止を承諾します。

道路の幅員 4.00m 道路の延長 36.00m² 道路の面積 143.72m²



AA 断面図 1:100

平面図 1:200

110

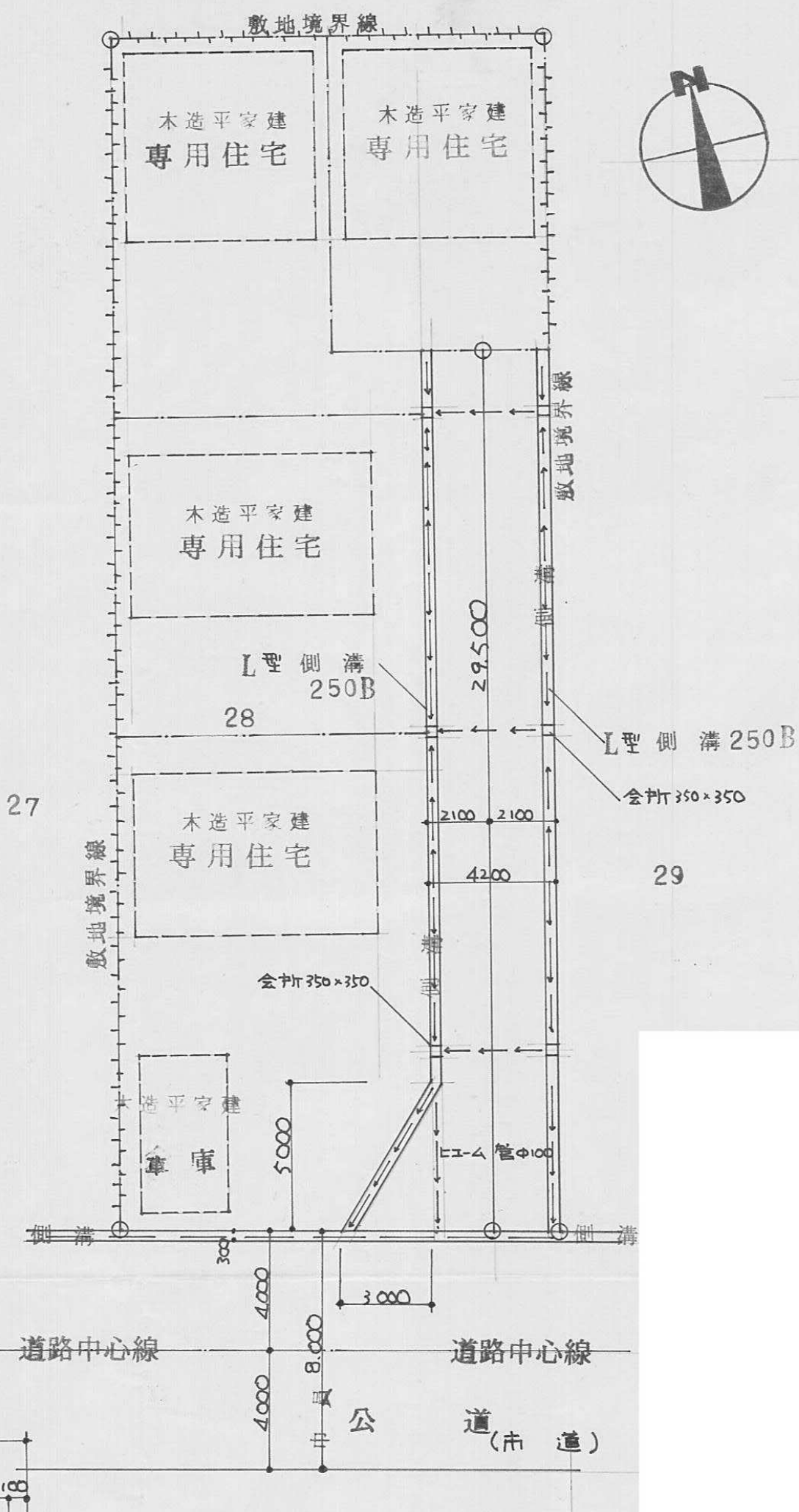
A

指定年月日・番号 昭和 48 年 / 月 12 日 第 47-111 号
 告示年月日・番号 昭和 年 月 日 第 号

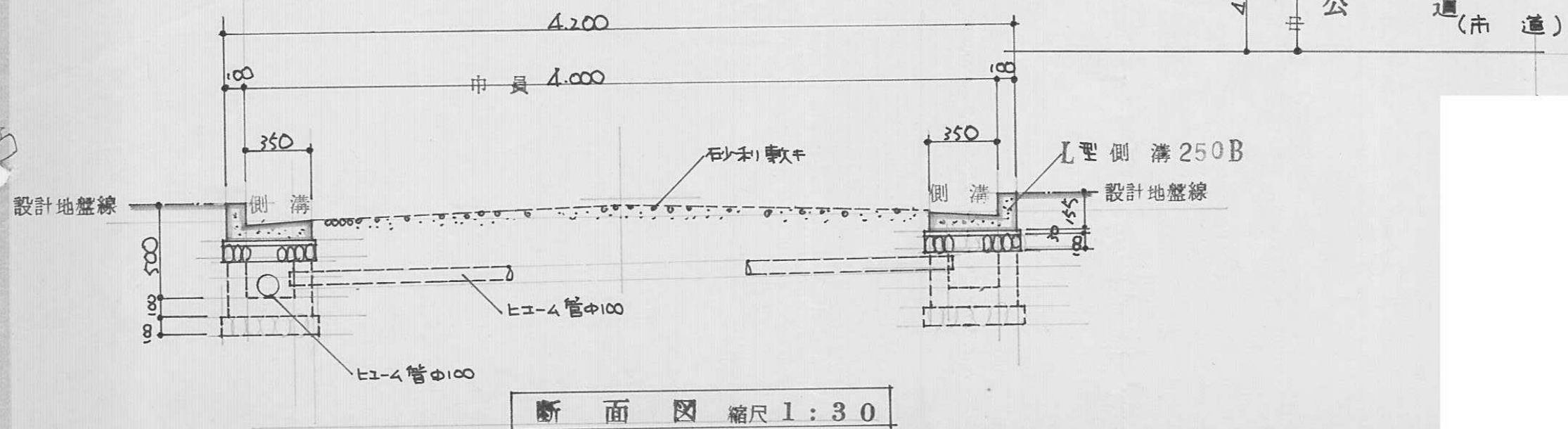
承諾書

この図面記載のとおり道路の位置の指定・変更・廃止を承諾します。

道路の幅員	4.0 ^M	道路の延長	29.5 ^M	道路の面積	131.4 ^{M²}
-------	------------------	-------	-------------------	-------	--------------------------------



建物配置図 縮尺 1:200



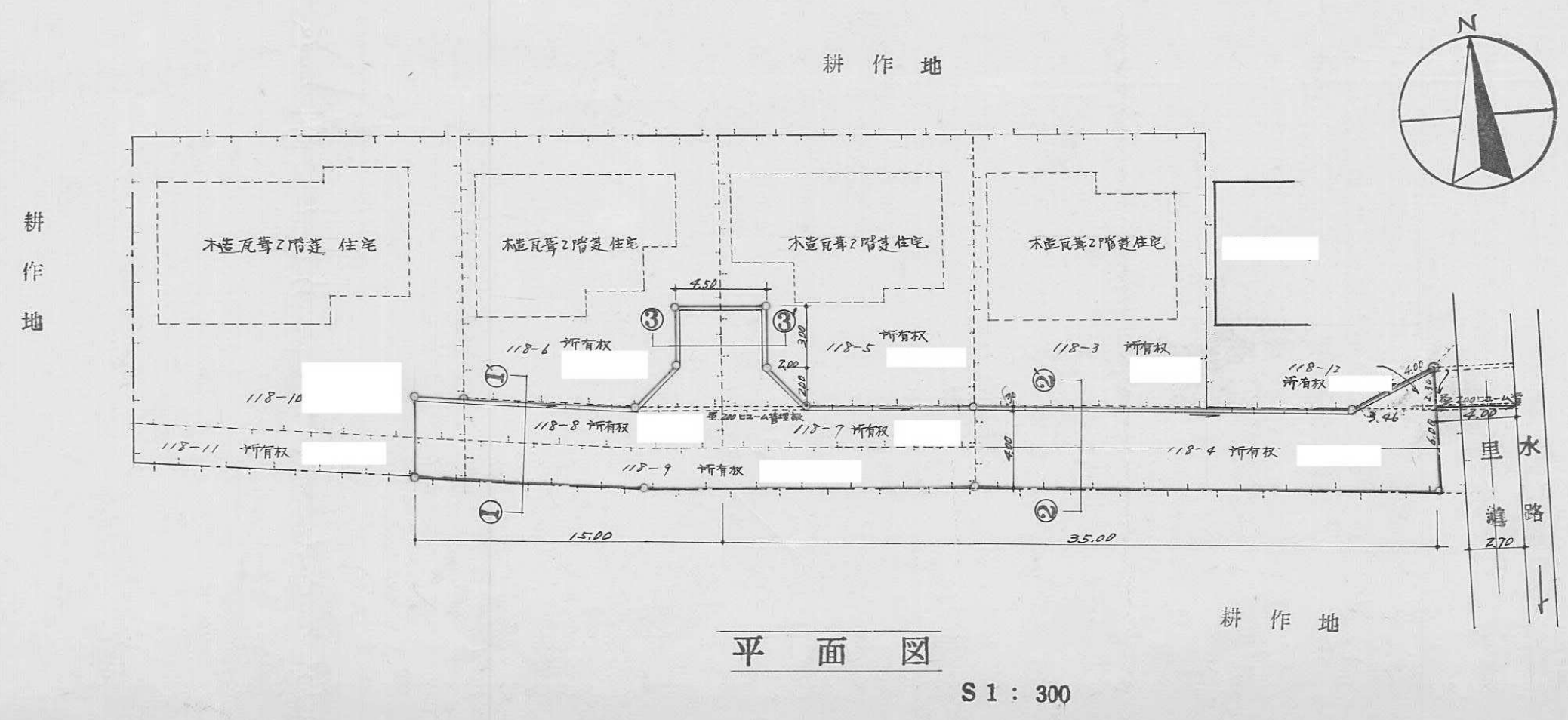
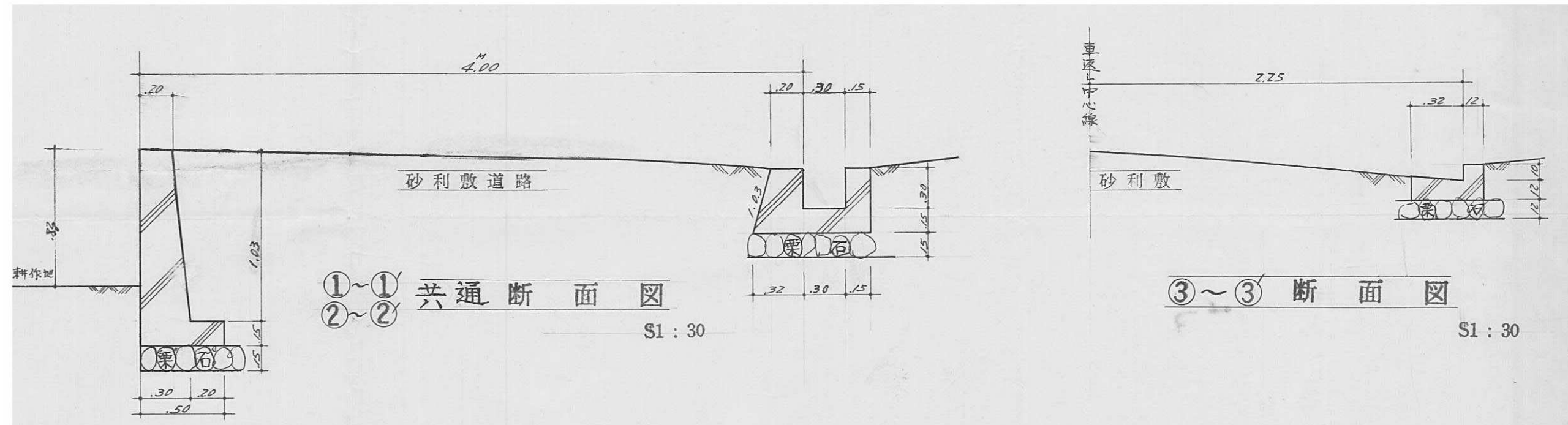
断面図 縮尺 1:30

指定年月日・番号	昭和 48 年 1 月 25 日 第 47-112 号
告示年月日・番号	昭和 年 月 日 第 号

承 諾 書

この図面記載のとおり道路の位置の指定・変更・廃止を承諾します。

道路の幅員	4.0 ^M	道路の延長	55.0 ^M	道路の面積	230.50 [㎡]
-------	------------------	-------	-------------------	-------	---------------------




指定年月日・番号 昭和 57 年 4 月 16 日 第 47-113 号
 告示年月日・番号 昭和 年 月 日 第 号

承諾書

この図面記載のとおり道路の位置の指定、変更・廃止を承諾します。

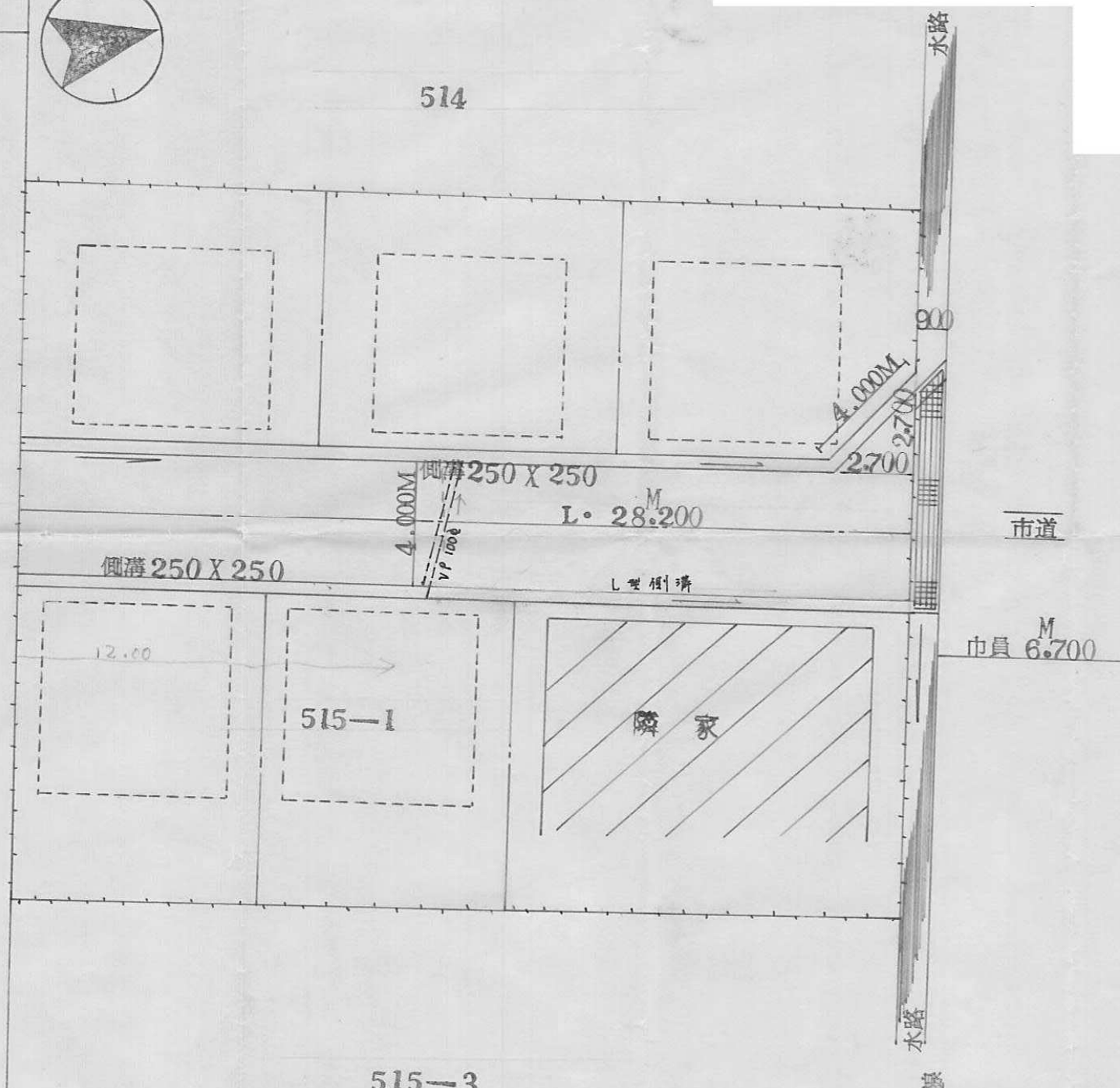
道路の幅員 4.000 道路の延長 28.200 道路の面積 112.800

518



514

517-1

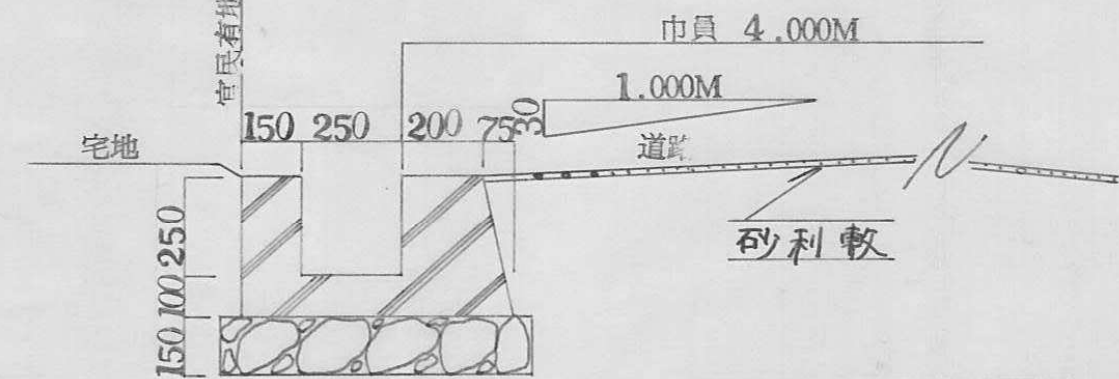


求積表

道路面積	
4000 X 28.200	= 112.800

515-3

平面図 S 1/200



断面図 S 1/20

指定年月日・番号 昭和47年11月21日第47-114号
 告示年月日・番号 昭和 年 月 日第 号

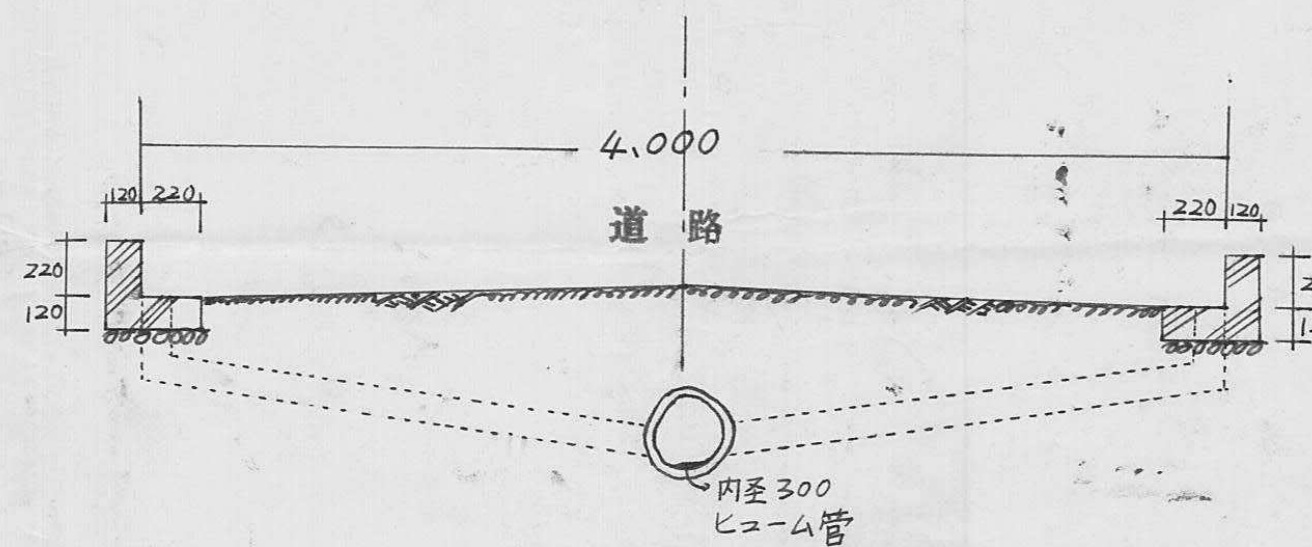
承諾書

この図面記載のとおり道路の位置の指定・変更・廃止を承諾します。

道路の幅員 4.000 m 道路の延長 35.00 m 道路の面積 144.0000 m²

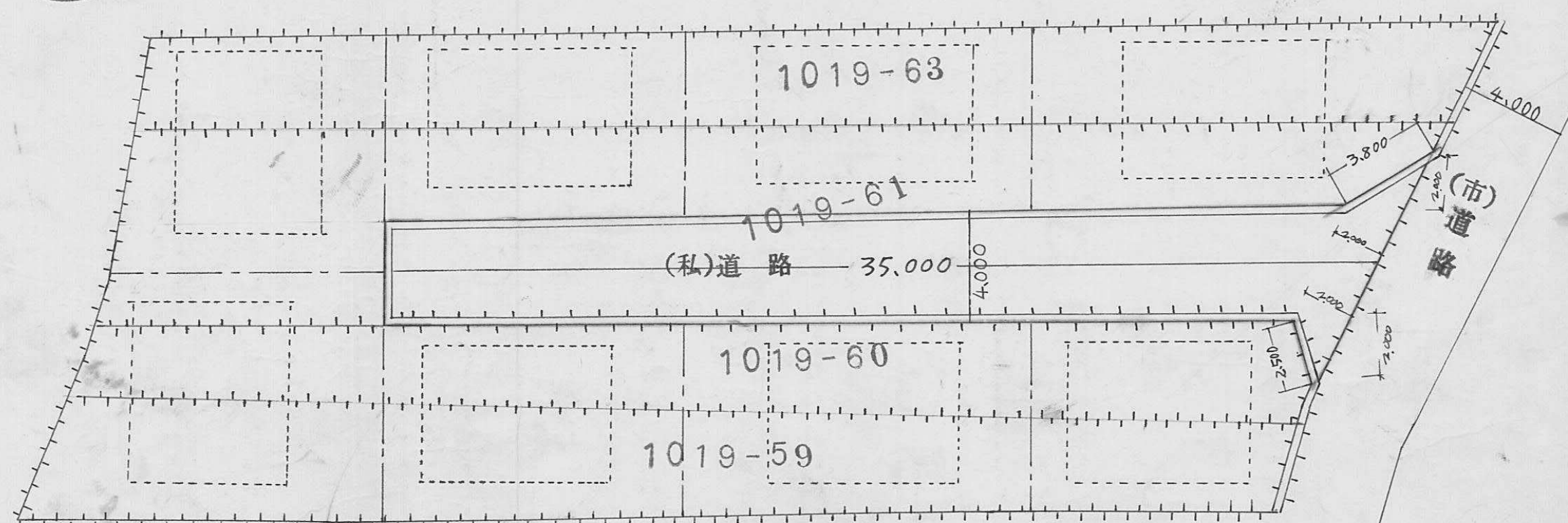

断面図

$s = 1/30$



平面図

S=1:200



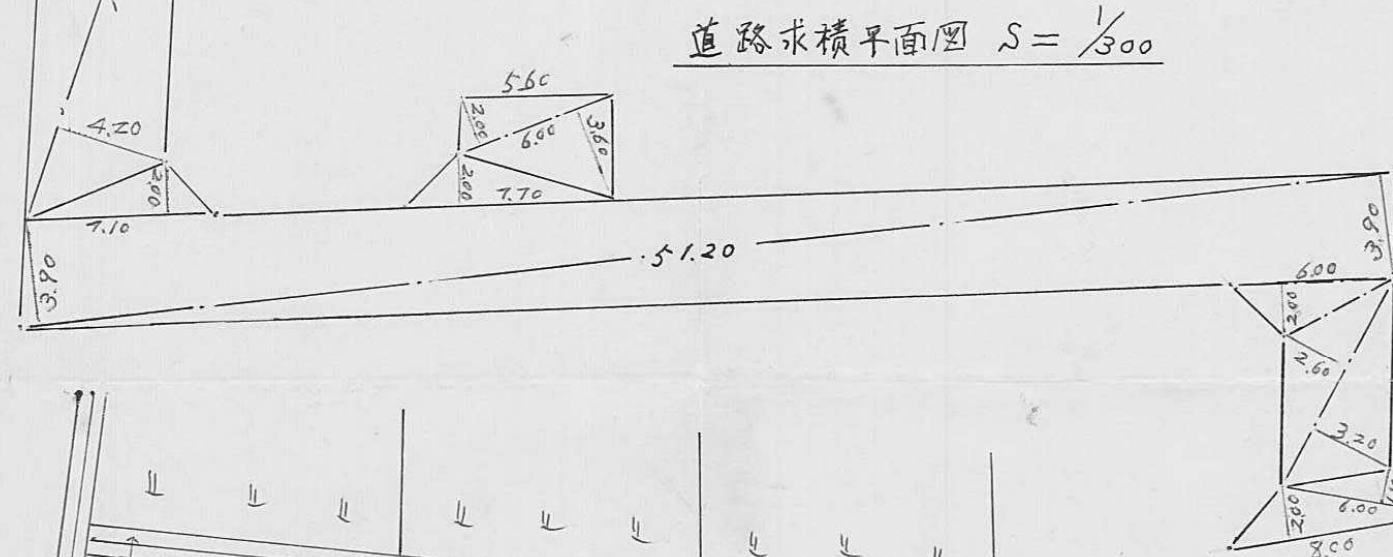

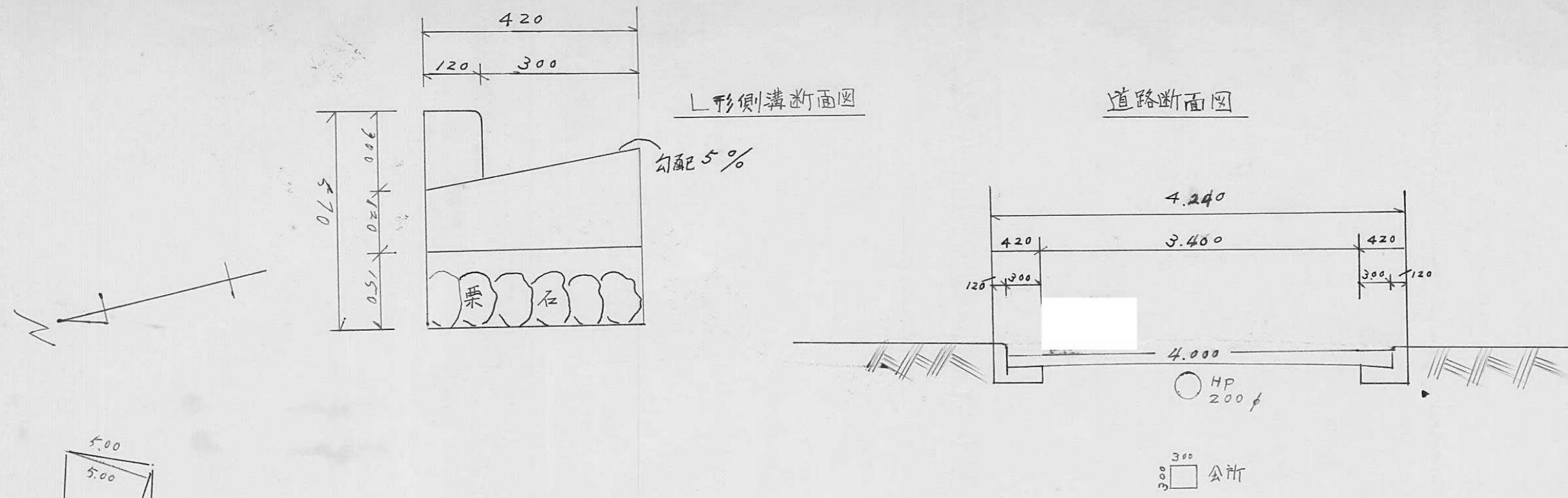
指定年月日・番号 昭和49年4月14日第49-115号
 告示年月日・番号 昭和 年 月 日第 号

承諾書

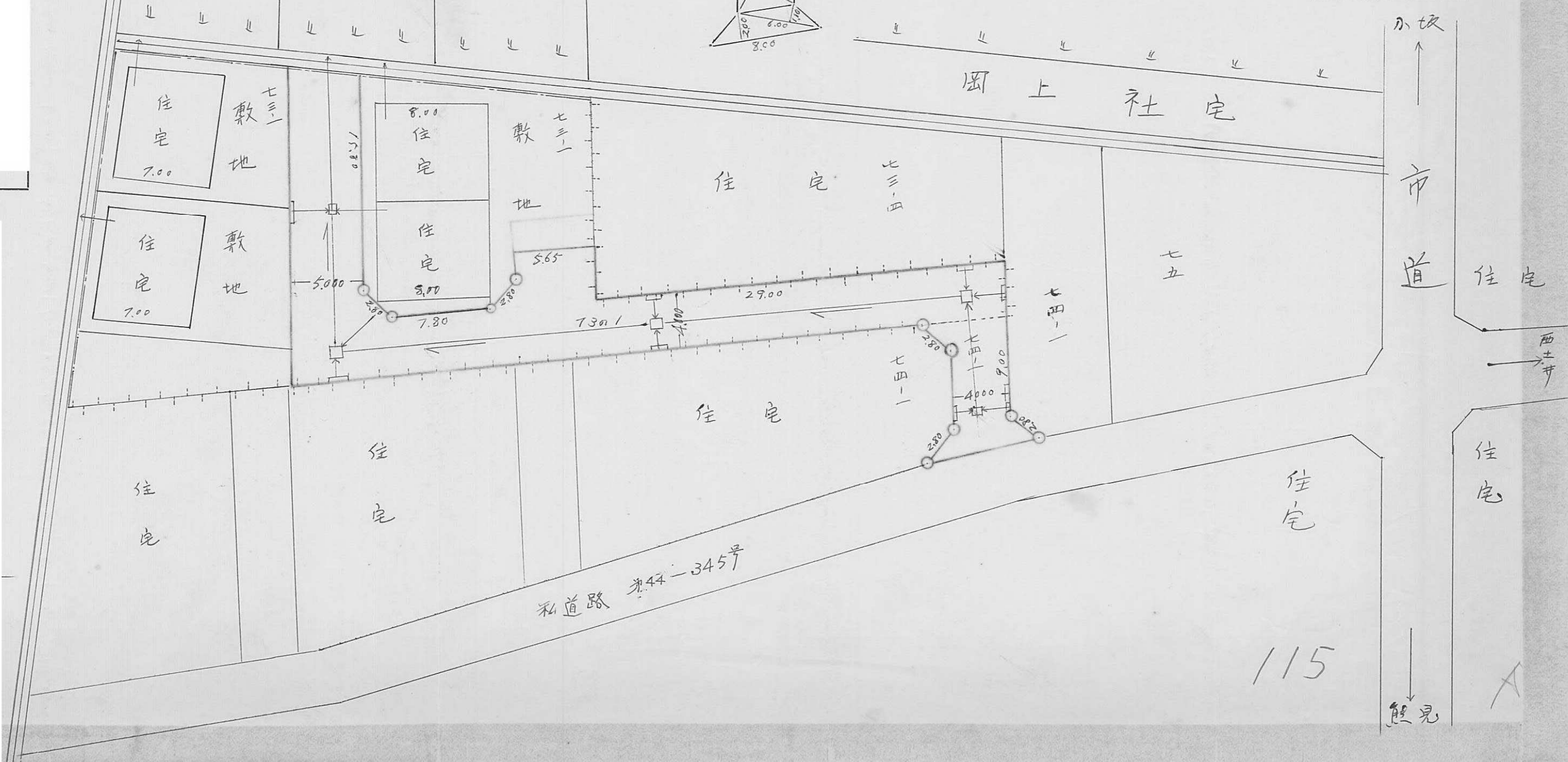
この図面記載のとおり道路の位置の指定・変更・廃止を承諾します。

道路の幅員 4.00及5.00 道路の延長 81.200m² 道路の面積 359.66m²

堆積地小坂字北元73の土地 平面図 S = 1/300



新設道路 73の1/2 求積平面図		74の1/2 求積平面図	
18.60 X (5.00 + 4.20) =	171.12 m ²	6.00 X 2.00	12.00 m ²
7.10 X 2.00	14.20	8.80 X (2.60 + 3.20) =	51.04
51.20 X (3.90 + 3.90) =	399.36	6.00 X 1.10	6.60
6.00 X (3.60 + 2.00) =	33.60	8.00 X 2.00	16.00
7.70 X 2.00	15.40		85.64 m ²
	633.68		42.82 m ²
	1/2, 316.84	集計	359.66 m ²



115

熊見

指定年月日・番号	昭和 48 年 4 月 9 日 第 47-116 号
告示年月日・番号	昭和 年 月 日 第 号

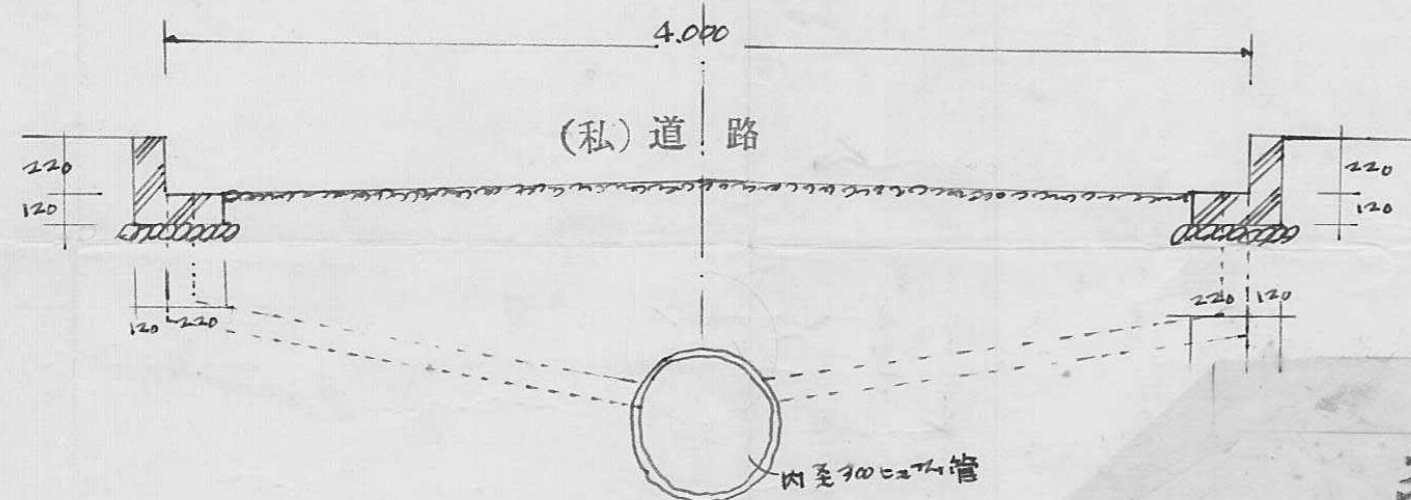
承諾書

この図面記載のとおり道路の位置の指定・変更・廃止を承諾します。

道路の幅員	4.00 m	道路の延長	50.00 m	道路の面積	221.05 m ²
-------	--------	-------	---------	-------	-----------------------

断面図

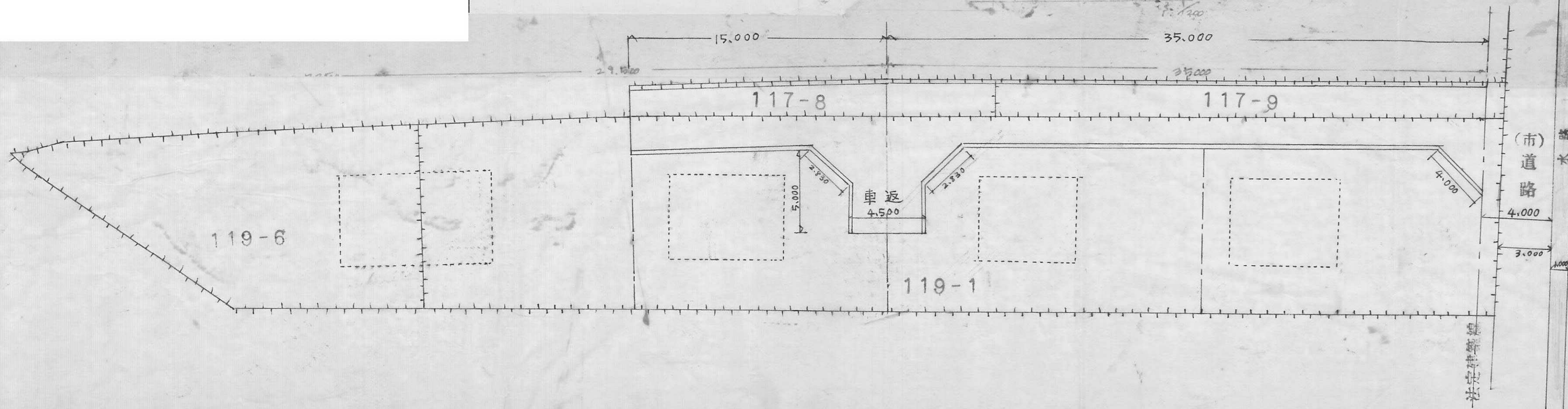
S=1:30



平面図

S=1:200

平面図

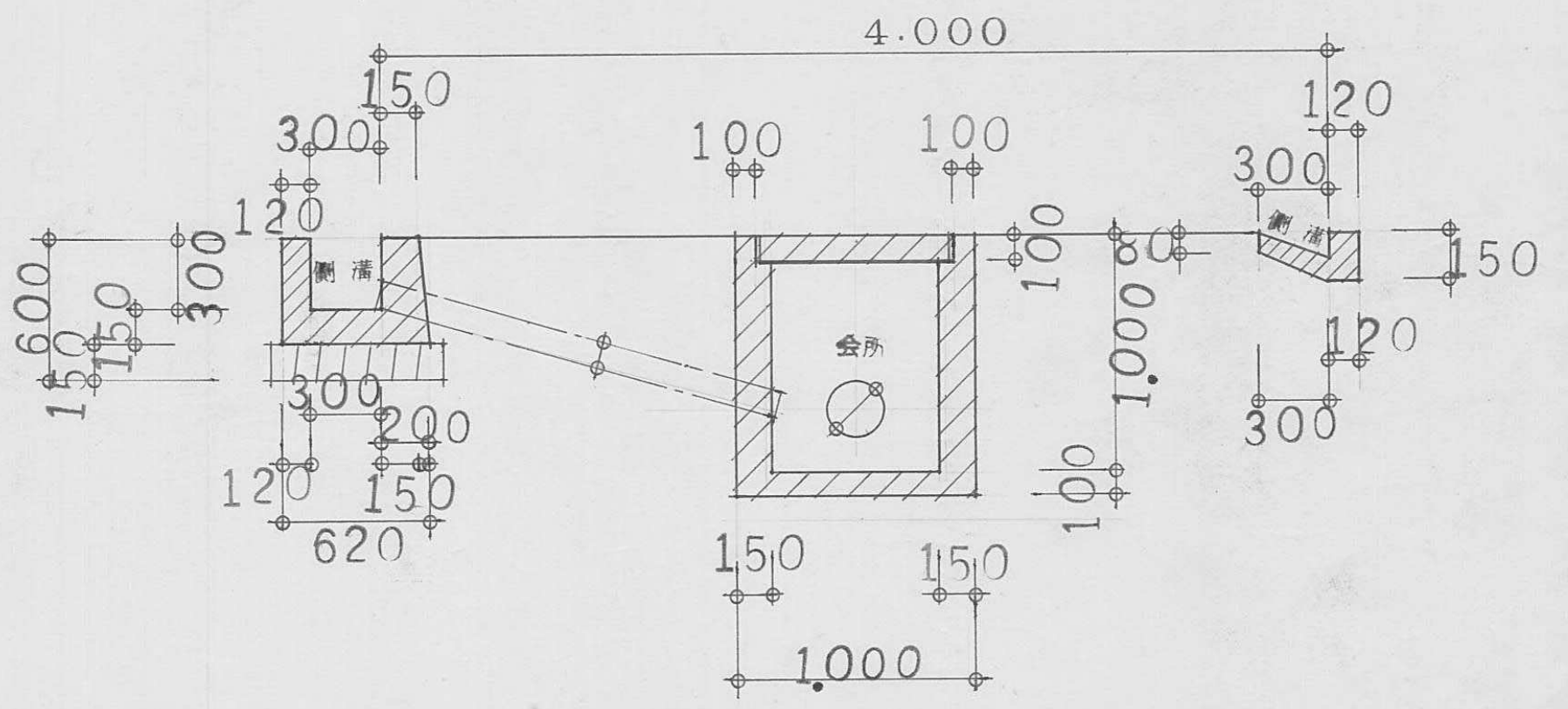

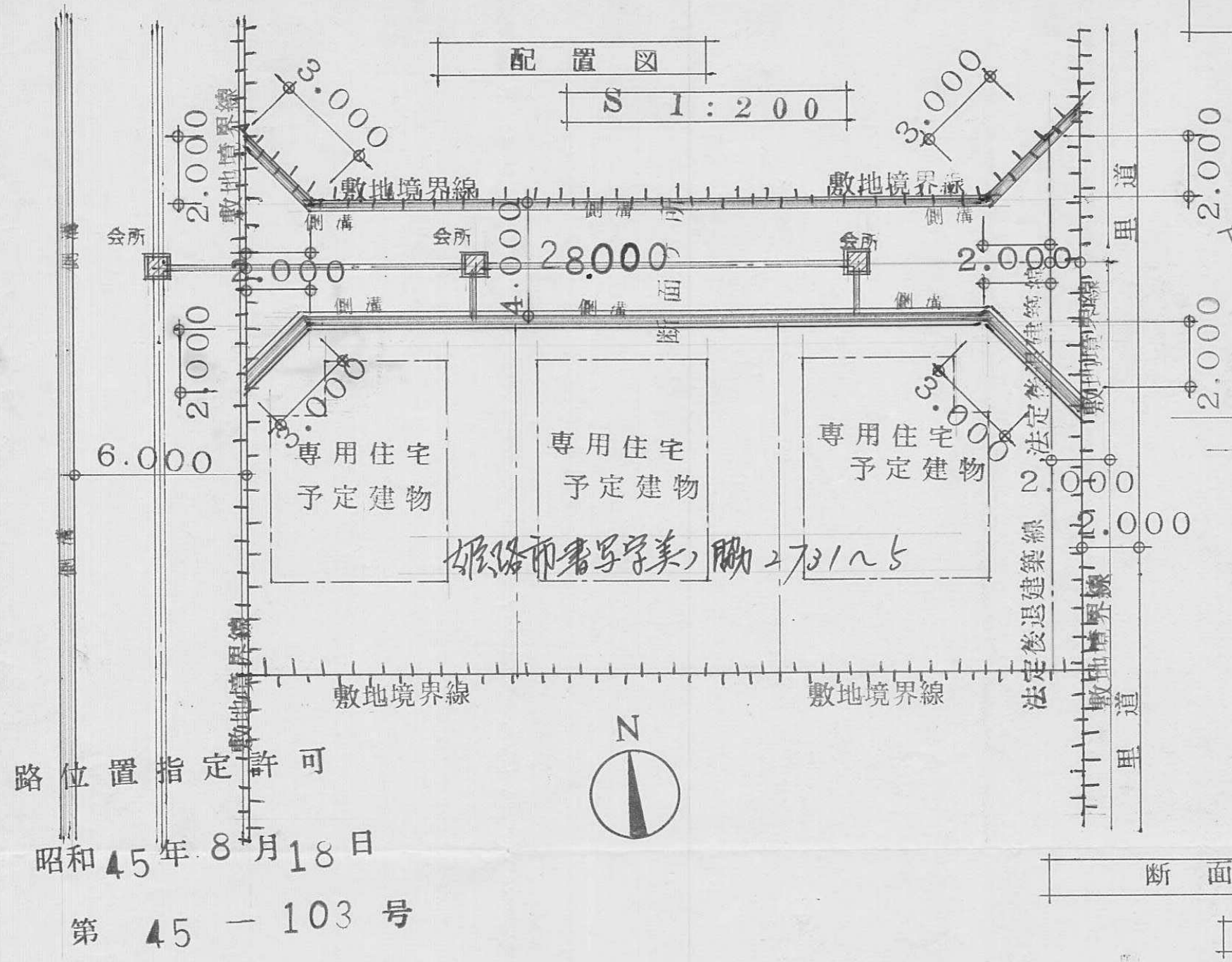


指定年月日・番号 昭和47年12月15日第47-117号
 告示年月日・番号 昭和 年 月 日 第 号

承 書

この図面記載のとおり道路の位置の指定を承諾します。

道路の幅員 4.000 道路の延長 28.000 面積 131.120




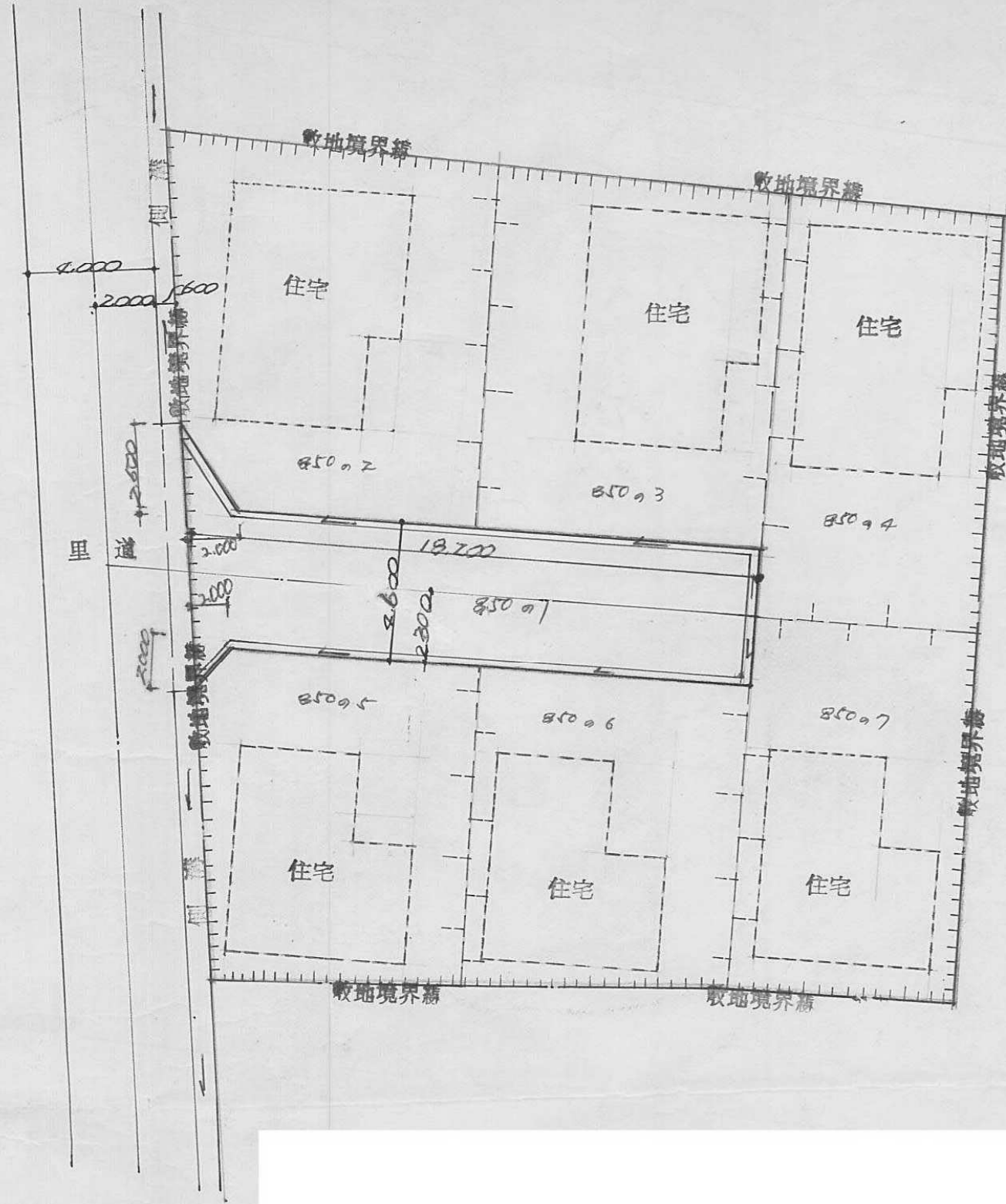
117^B

指定年月日・番号	昭和 48 年 1 月 20 日 第 47-118 号
告示年月日・番号	昭和 年 月 日 第 号

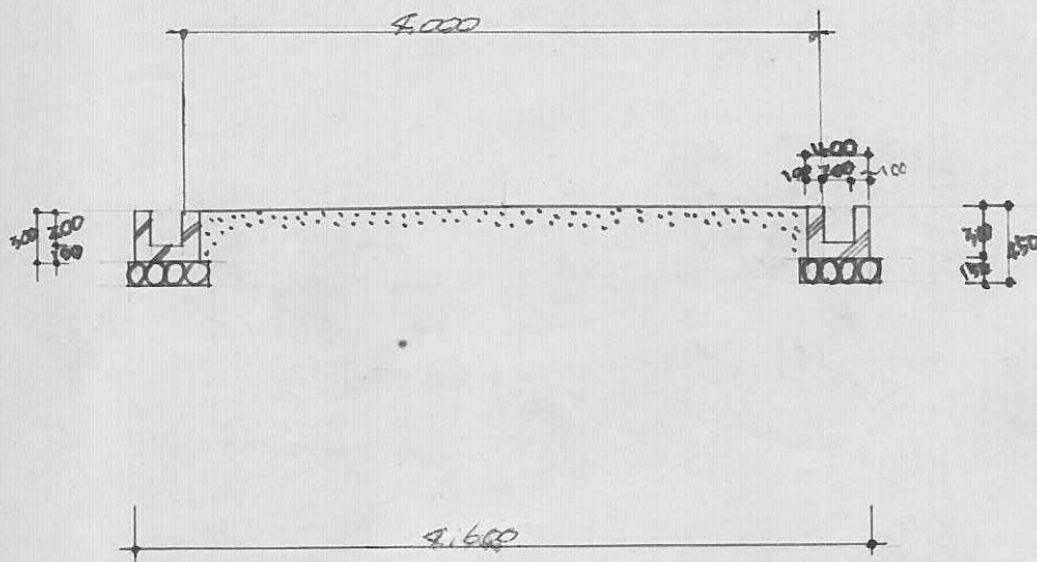
承諾書

この図面記載のとおり道路の位置の指定・変更・廃止を承諾します。

道路の幅員	4.500	道路の延長	18.200	道路の面積	84.23 ㎡
-------	-------	-------	--------	-------	---------



平面配置図 S = 1:200



断面図 S = 1:50

118 B

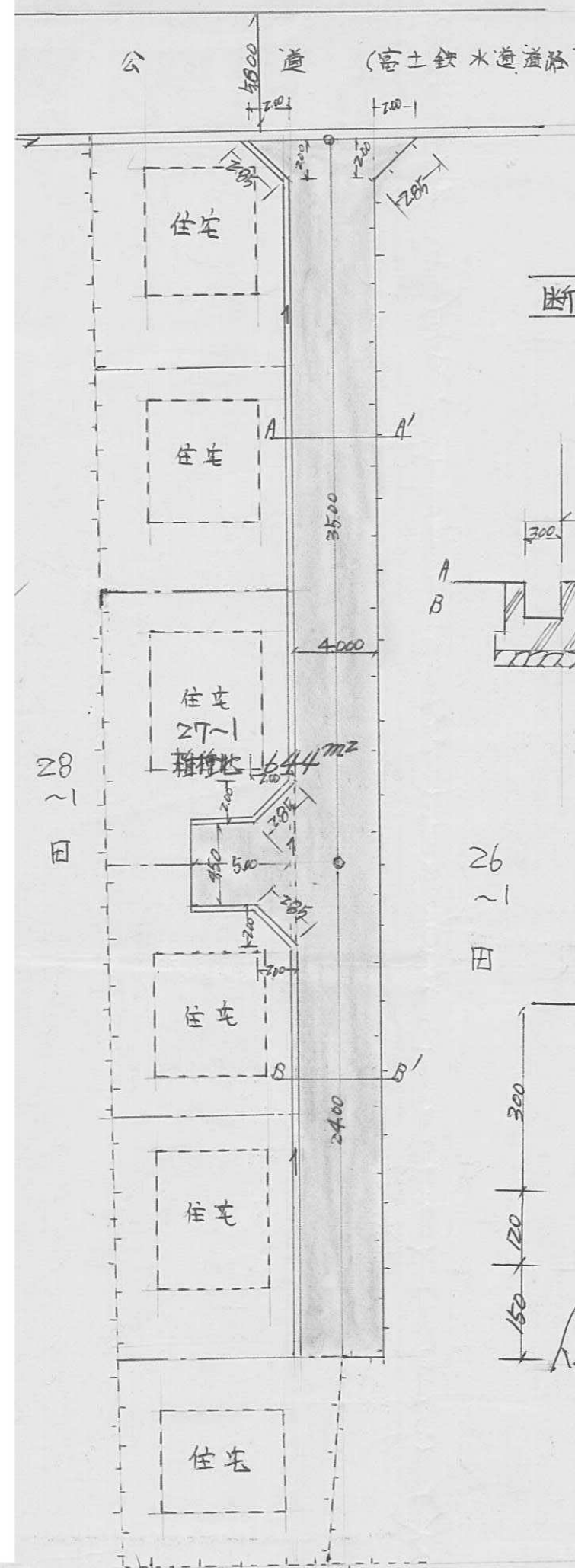
指定年月日・番号 昭和48年 / 月20日 第47-119号
 告示年月日・番号 昭和 年 月 日 第 号

承諾書

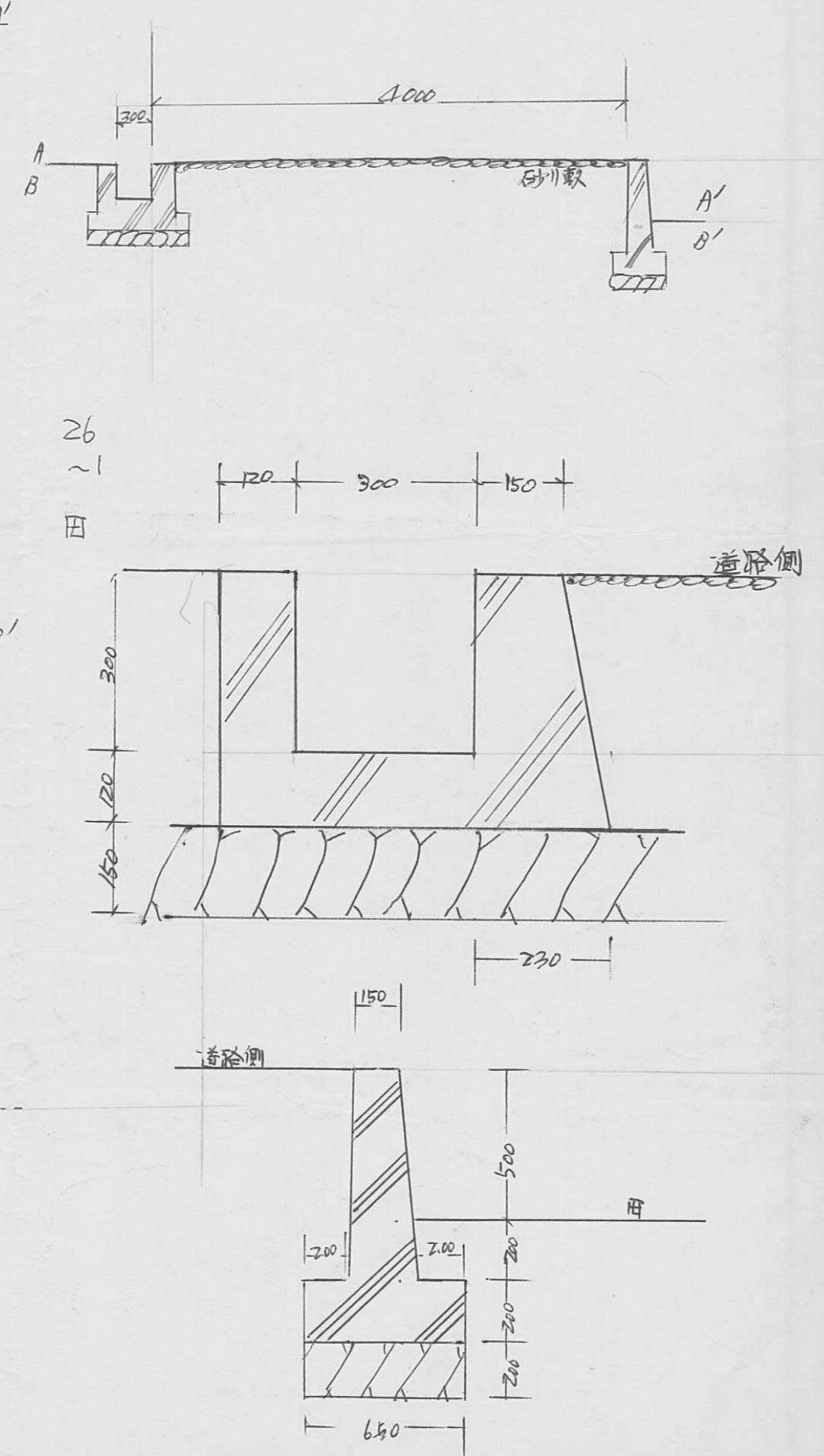
この図面記載のとおり道路の位置の指定・変更・廃止を承諾します。

道路の幅員 4.00 道路の延長 59.00m 道路の面積 236.00m²

平面図 S₃₀₀



断面図 S₃₀₀



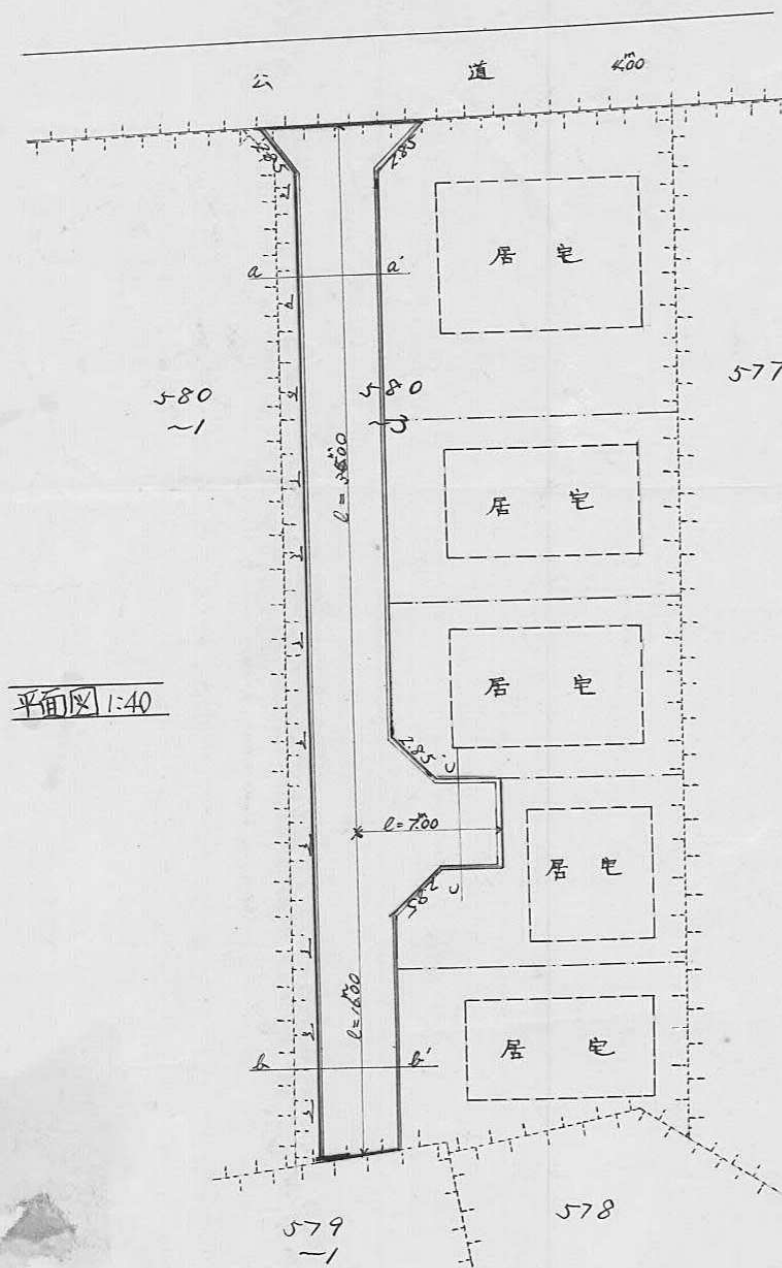
119 A

指定年月日・番号 昭和 48 年 / 月 12 日 第 47-120 号
 告示年月日・番号 昭和 年 月 日 第 号

承 諾 書

この図面記載のとおり道路の位置の指定・変更・廃止を承諾します。

道路の幅員 4.0 道路の延長 51.00 道路の面積 234.50



側溝断面図
1:20

