昭和４８年度

図面ページ	指定番号	指定年月日	地　　名	備　　考
1	48－　1	48.04.12	青山字二ノ坪379-3	
2	48－　2	48.04.17	西庄字春日乙117-1,3	
3	48－　3	48.05.09	広畑区小坂字細長152-1	
4	48－　4	48.05.09	仁豊野字九丁目620-4,625-1	
5	48－　5	48.05.07	岡田字岡東496-1	
6	48－　6	48.05.18	書写字桧ケ辺936-3	47-142とダブリ
7	48－　7	48.05.21	白国字寺門116-1	
8	48－　8	48.06.16	辻井字高芝1197-3	
9	48－　9	48.07.31	田寺字東山1077-1～6,927-1	
10	48－　10	48.06.18	飾磨区西浜町3丁目2-1	
11	48－　11	48.05.21	北平野町字七反田680-1	
12	48－　12	48.06.04	上大野町字迎田665-3	
13	48－　13	48.06.16	飾西字更ケ623-2	47-130の延長
14	48－　14	48.07.25	飾磨区中浜町一丁目52-1	
15	48－　15	48.07.11	西庄字水ノ子甲254-1,5,3	
16	48－　16	48.06.30	書写字美ノ脇2729-2	47-117の延長 市道書写191号線
17	48－　17	48.07.12	東夢前台三丁目39-1,40-1	
18	48－　18	48.07.20	書写字北向ヒ河原1019-386	
19	48－　19	48.07.30	嵐山町字イカ土8-1 増位山28-6,201	
20	48－　20	48.07.20	大塩町字稲荷979-4,3	
21	48－　21	48.08.20	広畑区西蒲田字西河原1252-1	
22	48－　22	48.08.02	網干区字砂山185-2	47-95の延長
23	48－　23	48.07.30	下手野字川田650-7	44-34の延長
24	48－　24	48.08.16	保城字風敬179-7他4筆	2876の延長
25	48－　25	48.09.08	書写字美ノ脇2726-2	48-16の延長 市道書写191号線
26	48－　26	48.09.21	辻井字山崎山170-1	
27	48－　27	48.09.07	勝原区熊見字西ノ木田102-1,101	
28	48－　28			受付のみ
29	48－　29	48.09.14	勝原区宮田字向イ田5-7,5-9,5-11	
30	48－　30	48.09.12	網干区新在家字町田2075-10	市道　網干138号線
31	48－　31	48.11.09	八代字宮跡169-1	
32	48－　32	48.10.27	北平野町字向山797	2829の延長
33	48－　33	48.12.12	御立字大道1015-8他7筆	50-2一部取消 50-36再申請
34	48－　34	48.09.29	大津区西土井字チウブ251	
35	48－　35	48.09.27	田寺字大谷口1066-1	
36	48－　36	48.11.06	砥堀字千原703-4	59-2取消
37	48－　37	48.10.12	御立字河原1736-38～40	43-332の延長
38	48－　38	48.10.12	飯田字善鹿田244-3	
39	48－　39	48.10.04	御立字河野1483-4,7	
40	48－　40	48.10.27	田寺字東山920-2他9筆	48-9の延長　一部 市道164に
41	48－　41	48.10.20	書写字桧ケ辺936-8,939-1	47-142の延長

昭和４８年度

図面ページ	指定番号	指定年月日	地　　名	備　　考
42	48－ 42	49.03.07	辻井字宮ノ前104-2	
43	48－ 43	50.07.16	町ノ坪字北ノ町32-1他2筆	取り消し　H14－3で取消し
44	48－ 44	48.11.09	御立字平松1318-2他5筆	45-43の延長
45	48－ 45	48.11.01	網干区字水尾434-10他8筆	市道網干239号線 ✓
46	48－ 46	51.02.16	広畑区小坂字細長160-2	
47	48－ 47	49.01.16	勝原区宮田字向イ田5-11	48-29の延長
48	48－ 48	48.11.09	花田町加納原田字柿内37,40	全部廃止 (21-4)
49	48－ 49	48.11.22	田寺字石田680-1	
50	48－ 50	48.11.22	田寺字油堂903他11筆	図面2枚
51	48－ 51	48.11.09	西庄字薬師ノ元乙99-1	
52	48－ 52	59.01.23	広畑区蒲田字天満屋443-4	
53	48－ 53	49.02.06	勝原区宮田字向イ田46-3	
54	48－ 54	49.06.25	大津区平松字水屋243-9	2343の延長
55	48－ 55			受付のみ
56	48－ 56			受付のみ
57	48－ 57	49.01.29	田寺字東山1079-2	48-9の延長
58	48－ 58	49.01.26	的形町的形字西仮屋1470-6,7	
59	48－ 59	49.03.15	飾磨区今在家字勘斉1020-34	
60	48－ 60	49.03.07	網干区和久字上前田126-7	市道旭陽127号線
61	48－ 61	49.02.28	書写字松ケ坪2661-2	47-16の延長
62	48－ 62	49.03.06	書写字美ノ脇2726-1	48-25の延長 市道書写191号線
63	48－ 63	49.05.21	飯田字善鹿田244-4,7	48-38の延長
64	48－ 64	49.07.20	上大野町字阿弥陀堂110-3	
65	48－ 65			取り下げ
66				
67				
68				
69				
70				
71				
72				
73				
74				
75				
76				
77				
78				
79				
80				
81				
82				

様式第１５号（A２）

指定年月日・番号	昭和48年12月12日	第48-33号
告示年月日・番号	昭和49年1月22日	第7号

承　諾　書

この図面記載のとおり道路の位置の指定・変更・廃止を承諾します。

[redacted]

道路の幅員	4.500 M	道路の延長	43.500 M	道路の面積	216.00 M²

道路面積

8.000 × 3.500 × 1/2 = 14.00
40.000 × 4.500 = 180.00
8.500 × 2.000 × 1/2 = 8.50
4.500 × 3.000 = 13.50
合　計　216.00 M²

団地面積

5.500 × 1.300 = 7.15
8.000 × 2.400 = 19.20
12.900 × 6.200 = 79.98
16.900 × 3.400 = 56.78
16.900 × 12.300 = 205.41
5.400 × 1.100 = 5.94
2.400 × 7.400 = 17.76
17.200 × 5.600 = 96.32
合　計　488.54
488.54 × 1/2 = 244.27 M²
244.27 + 216.00 = 460.27 M²

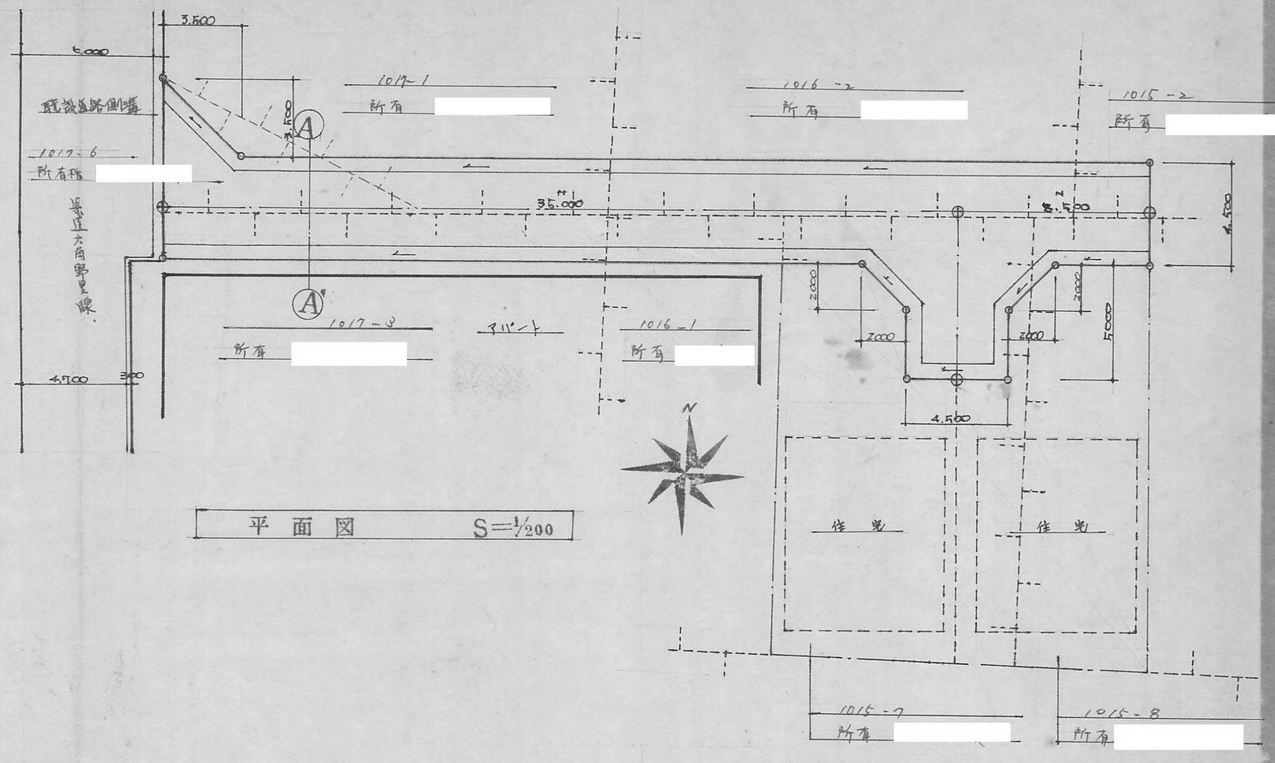

平面図　S=1/200



Ⓐ-Ⓐ' 断面図　S=1/50

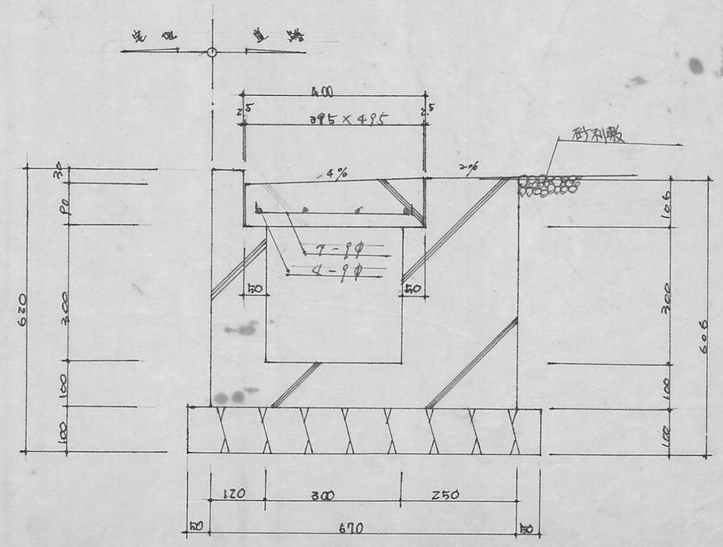

詳細図　S=1/10

様式第19号

指定年月日・番号	昭和 49 年 9 月 29 日 第49-34 号		
告示年月日・番号	昭和 49 年 1 月 7 日 第 2 号		

承諾書

この図面記載のとおり道路の位置の指定・変更・廃止を承諾します。

道路の幅員	4.00 M	道路の延長	30.00 M	道路の面積	122.00 M²

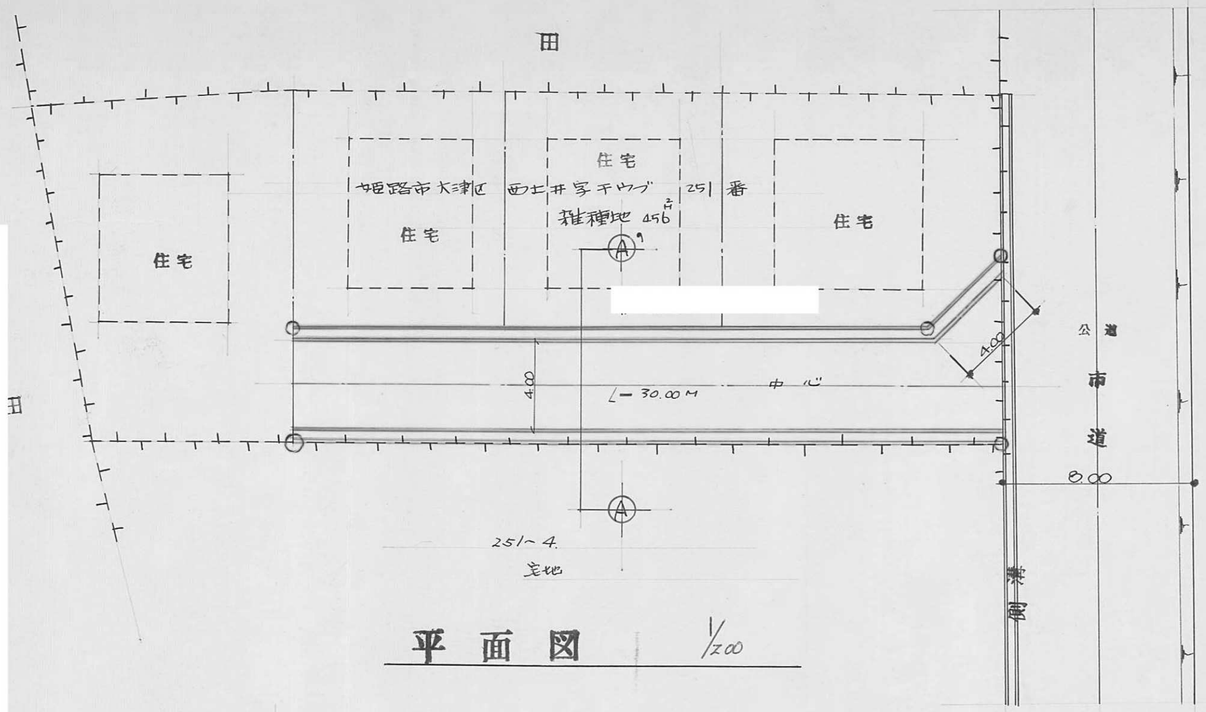

平面図 1/200

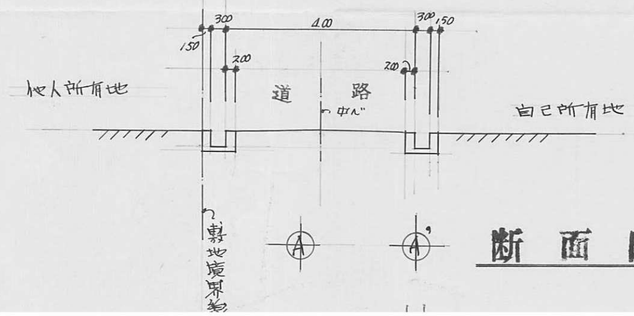

断面図 1/100

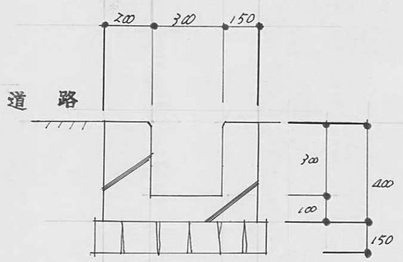

側溝詳細図

34

様式第19号

指定年月日・番号	昭和 48 年 9 月 27 日 第 48-35 号				
告示年月日・番号	昭和 48 年 1 月 7 日 第 1 号				

承　諾　書

この図面記載のとおり道路の位置の指定・変更・廃止を承諾します。

道路の幅員	5.20 m	道路の延長	84.00 m	道路の面積	436.80 m²

平　面　図 S=1:500



A − A'

断　面　図 S=1:100

5

35

様式第19号

指定年月日・番号	昭和 43 年 11 月 6 日 第43-36 号		
告示年月日・番号	昭和 49 年 1 月 25 日 第 9 号		

承　諾　書

この図面記載のとおり道路の位置の指定・変更・廃止を承諾書

道路の幅員	M 4.000	道路の延長	M 50.700	道路の面積	206.80

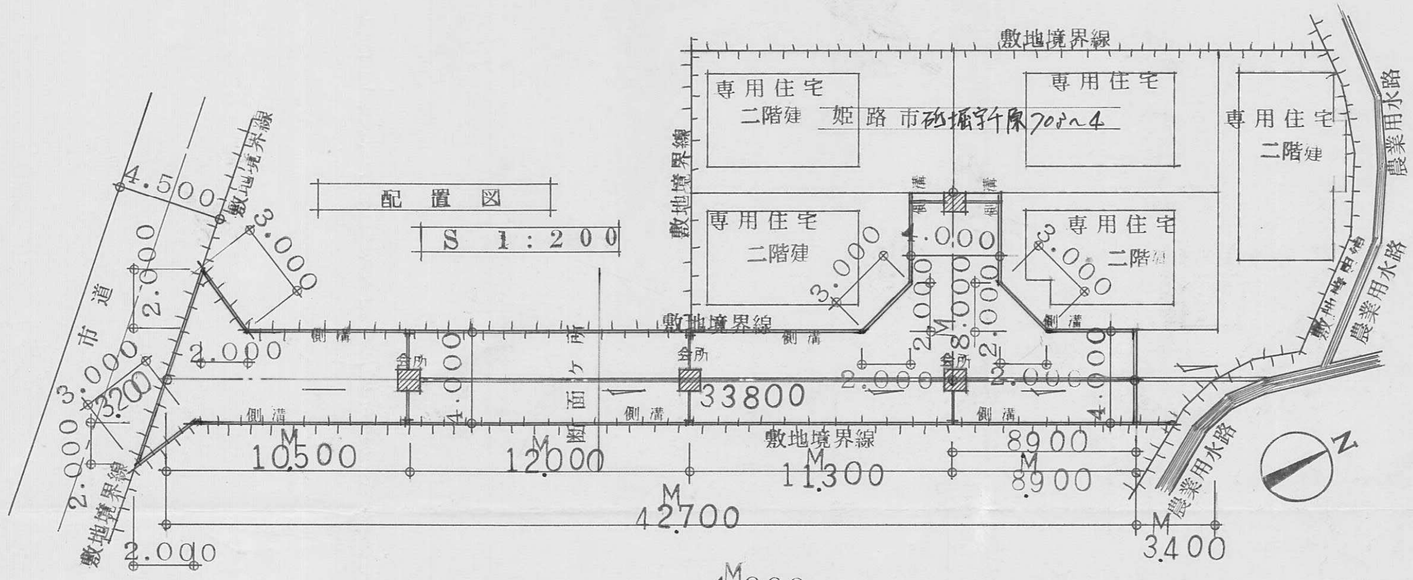

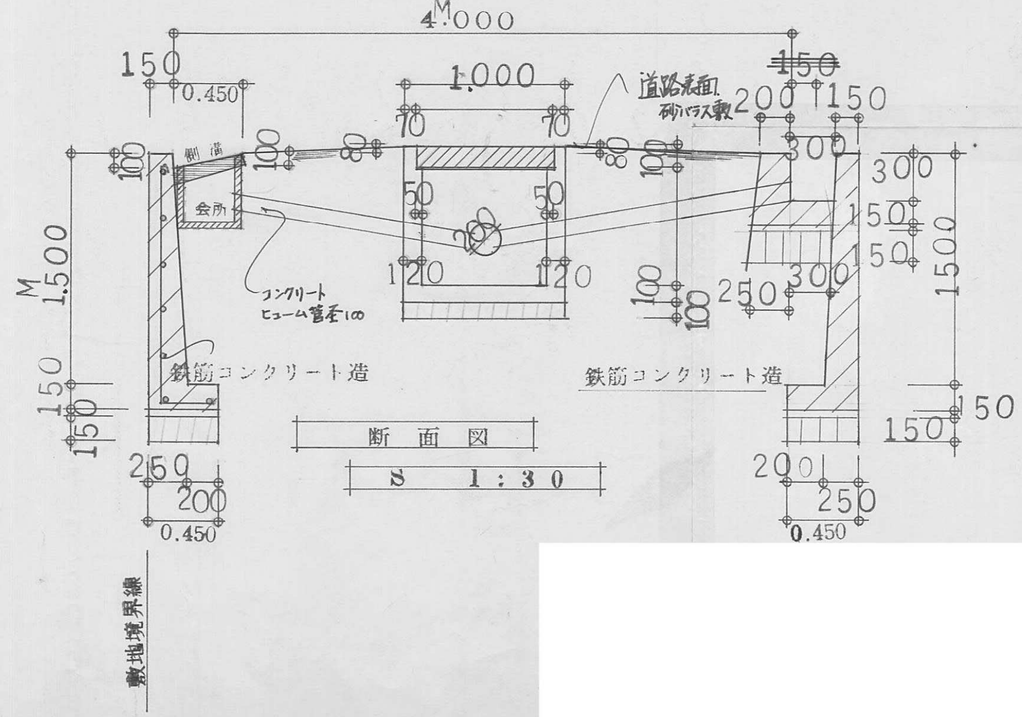

36

様式第19号

指定年月日・番号	昭和 48 年 10 月 12 日 第48-37 号						
告示年月日・番号	昭和 49 年 1 月 7 日 第 2 号						

承　諾　書

この図面記載のとおり道路の位置の指定 [redacted] を承諾します。

[redacted]

道路の幅員	4 m.	道路の延長	18.7 m.	道路の面積	78.8 m.

各種数値表		
団地面積	486 ㎡ 00	147 坪 02
道路面積	78 ㎡ 80	23 坪 84
道路延長	19 m 70	

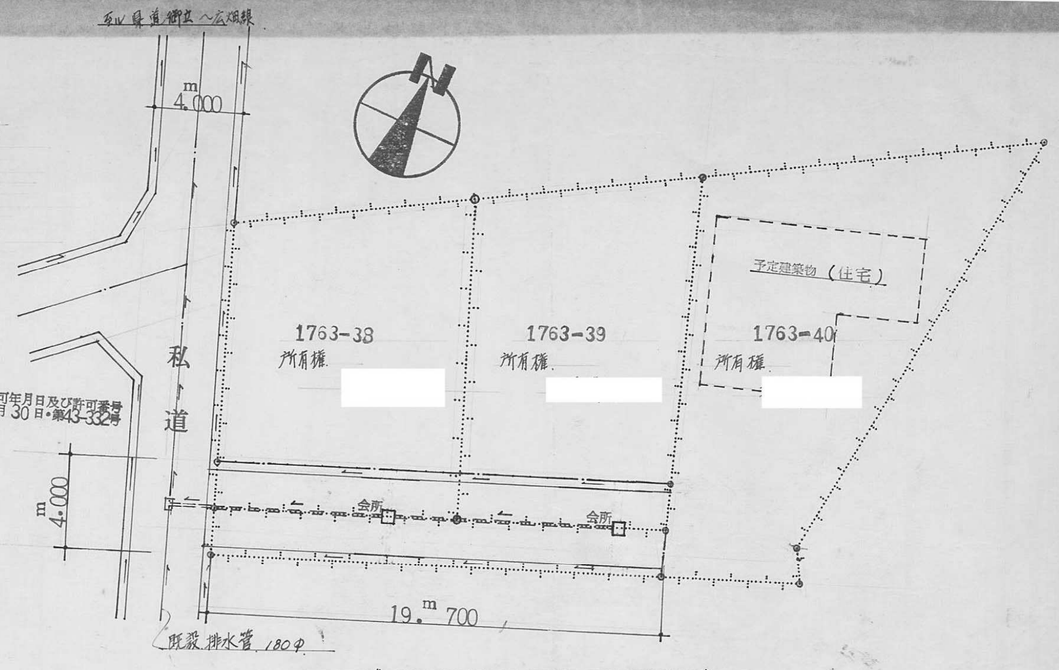

平面図　S＝1/200

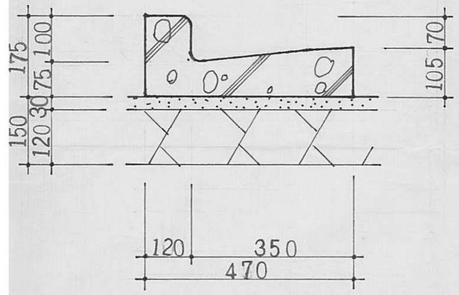

側溝 詳細図　S＝1/10

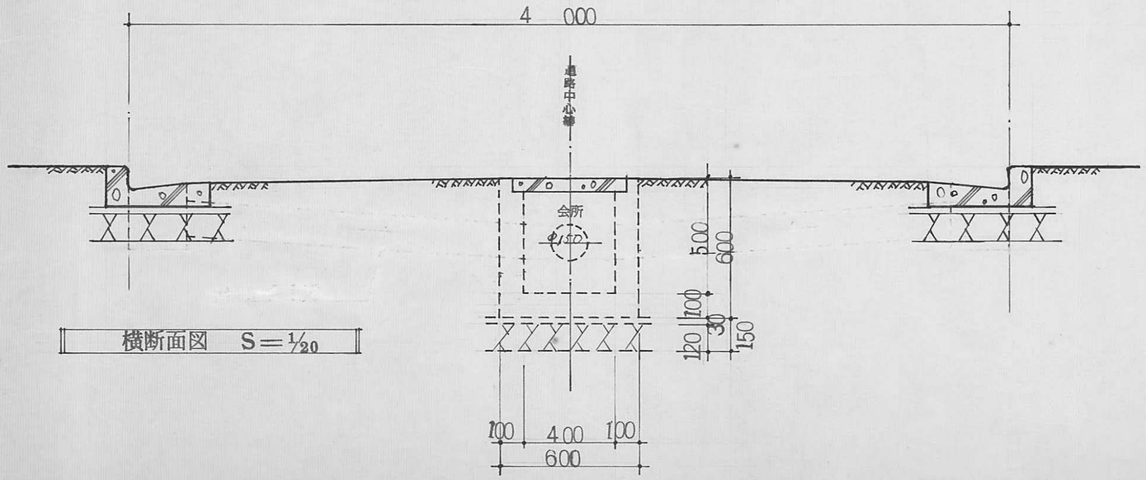

横断面図　S＝1/20

37

様式第19号

指定年月日・番号	昭和 43 年 10 月 12 日 第 48-38 号
告示年月日・番号	昭和 49 年 1 月 7 日 第 2 号

承　　諾

この図面記載のとおり道路の位置の指定[redacted]

[redacted]

（申請者）

道路の幅員	4.000 M	道路の延長	25.5 M [redacted] 104

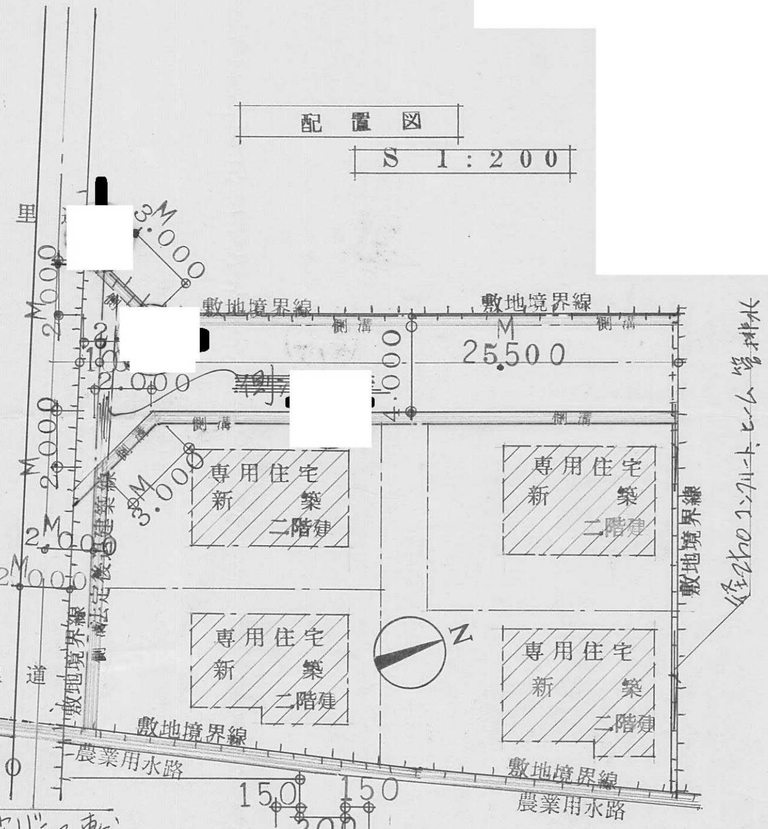

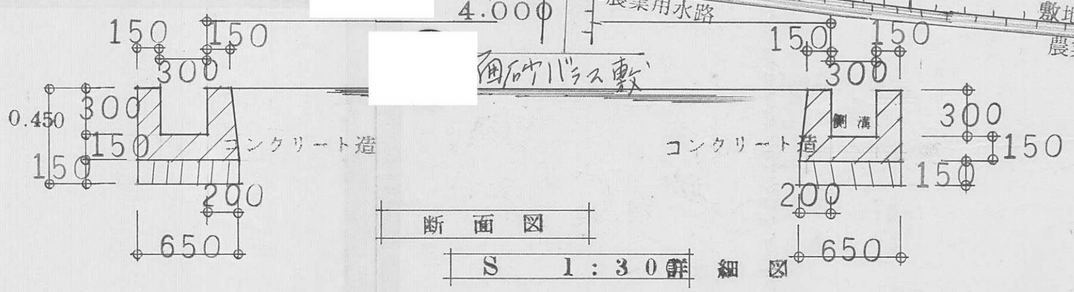

様式第19号

指定年月日・番号	昭和 43 年 10 月 12 日 第 48-38 号
告示年月日・番号	昭和 49 年 1 月 7 日 第 2 号

承　　諾

この図面記載のとおり道路の位置の指定[redacted]

[redacted]

（申請者）

道路の幅員	4.000 M	道路の延長	25.5 M [redacted] 104

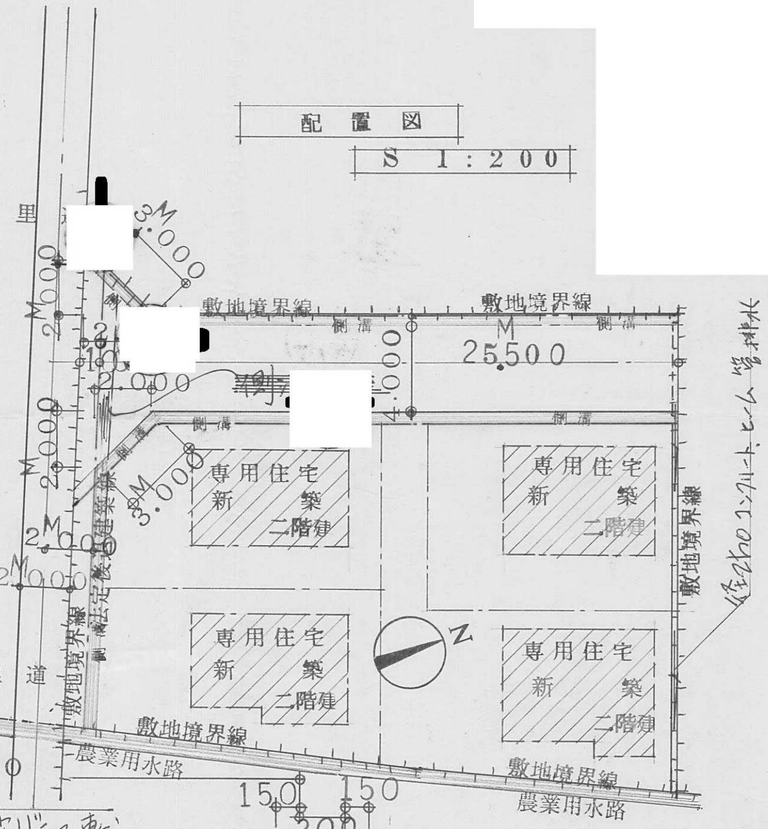

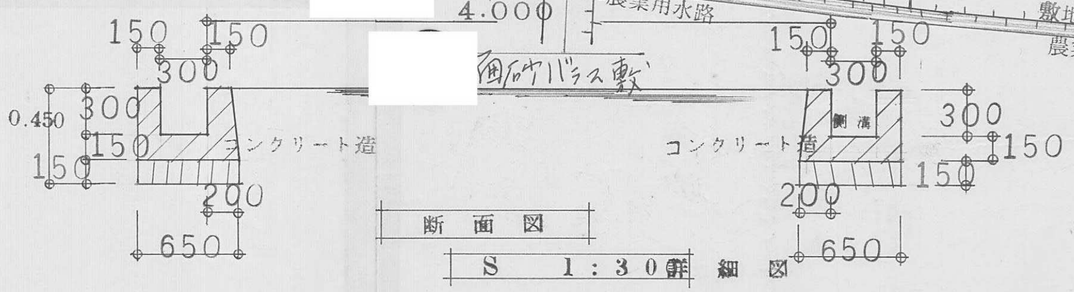

様式第19号

指定年月日・番号	昭和 43 年 10 月 4 日 第 43-39 号	
告示年月日・番号	昭和 49 年 1 月 7 日 第 2 号	

承　諾　書

この図面記載のとおり道路の位置の指定・[redacted]を承諾します。

[redacted]

道路の幅員	4.0	道路の延長	33.0	道路の面積	132.0
工事着手	[redacted]				

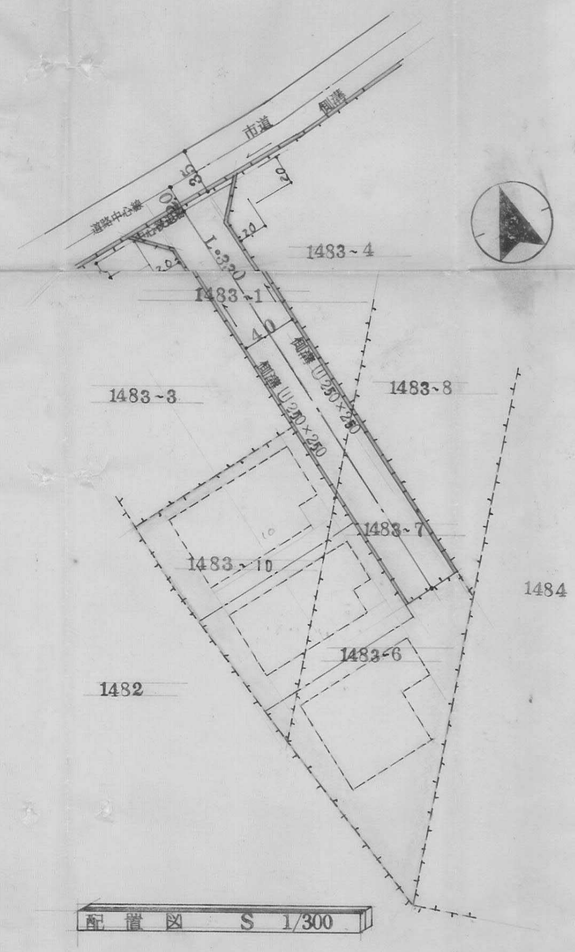

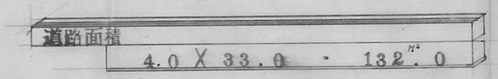

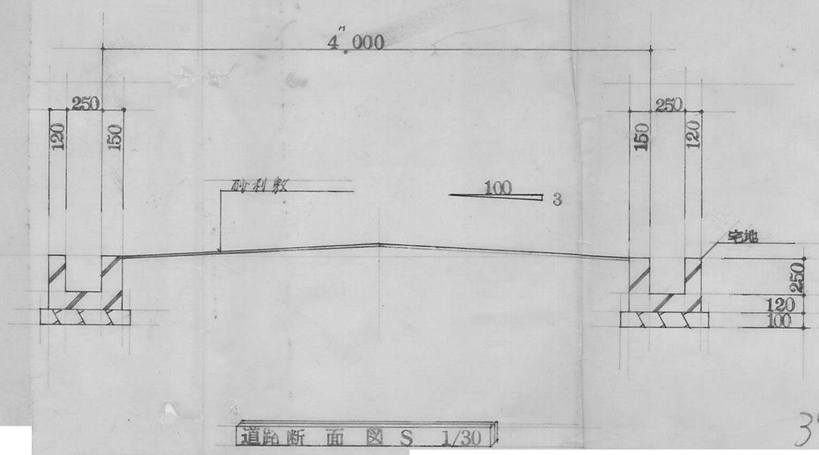

39

개발허가번호·출원	평성09년 10月 27日 개발09-400号	
개발허가자·출원	평성09年 1月 25日 付 1号	

承 認 書

이 図面에 건축물(가설물)의 건축 및 대지조성 등을 허가한다

건축물용도	4.7～5.0㎡	건축면적	0.72～1.13㎡ 단층～단층일부	용적률	896 (㎡)



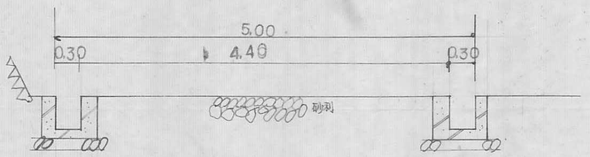

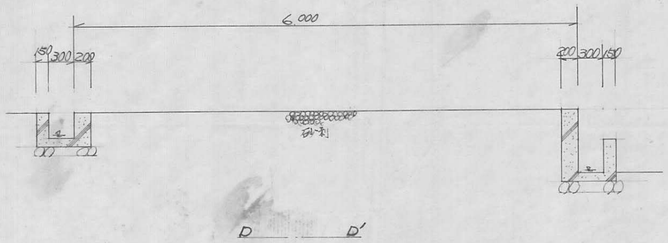

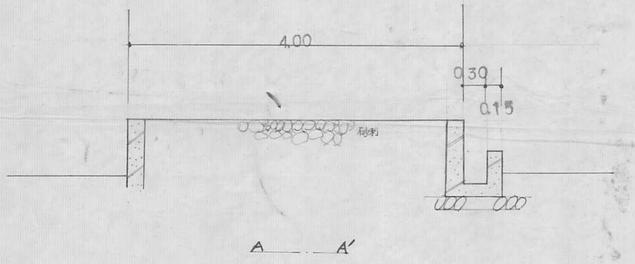

断面図 1/50

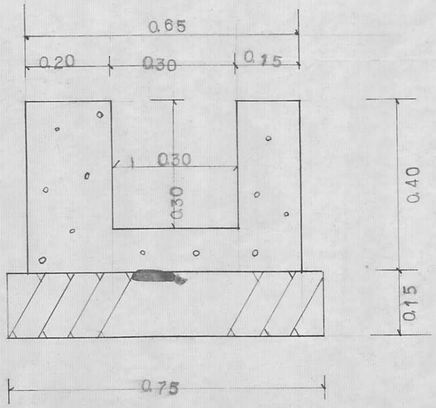

S. 1/10

A

40-2

様式第19号

指定年月日・番号	昭和 48 年 10 月 20 日 第48-41号	
告示年月日・番号	昭和 49 年 1 月 7 日 第 2 号	

承　諾　書

この図面記載のとおり道路の位置の指定・~~変更・廃止~~を承諾します。

道路の幅員	6.00 6.00	道路の延長	6.0m … 21.50 6.0m … 10.00	道路の面積	133.05

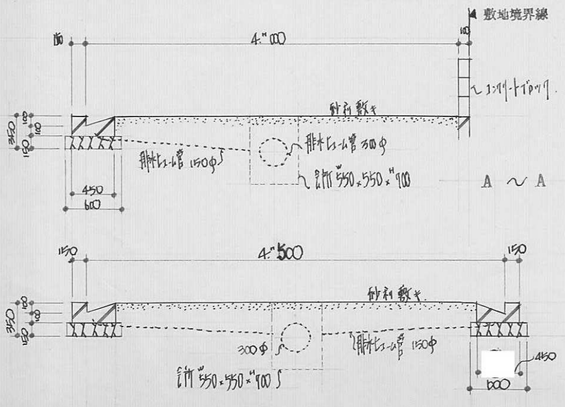

B ～ B 断面図 1:50

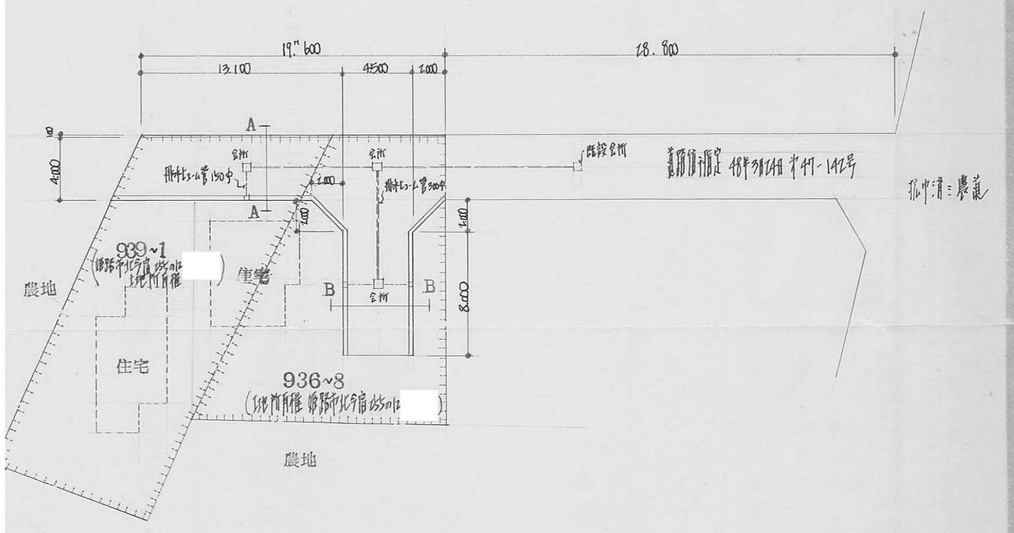

配置平面図 1:300

13

41

様式第19号

指定年月日・番号	昭和 49 年 3 月 7 日 第 48-42 号	
告示年月日・番号	昭和 49 年 3 月 22 日 第 26 号	

承　諾　書

この図面記載のとおり道路の位置の指定・~~変更~~・~~廃止~~を承諾します。

道路の幅員	4.000	道路の延長	19.500	道路の面積	78.000

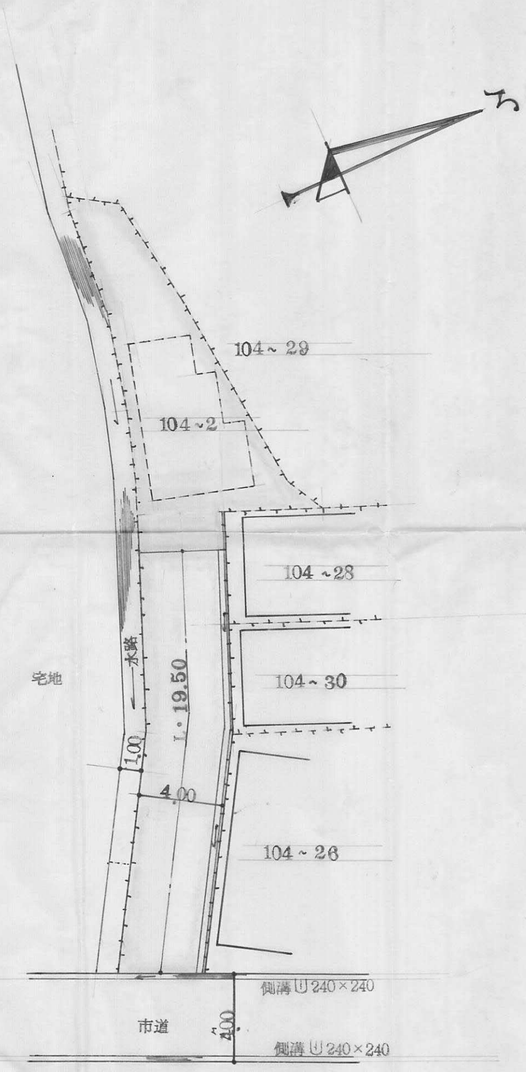

配　置　図　S 1/200

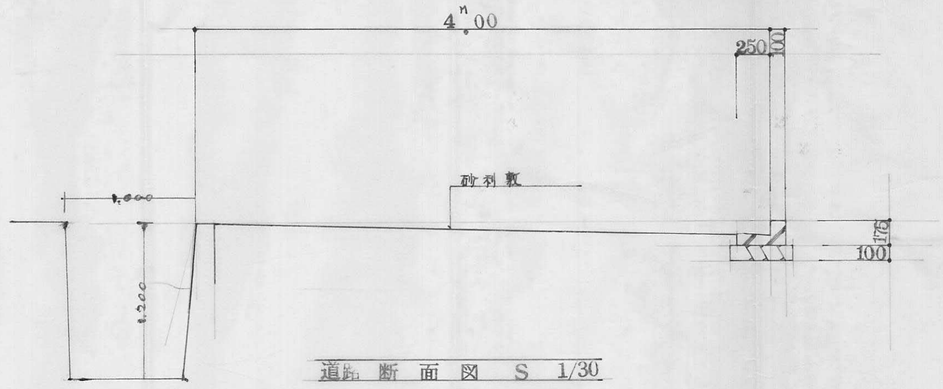

道路断面図　S 1/30

道路面積

21.60 × 4.00 = 86.40 m²

A

42

様式第19号

指定年月日・番号	昭和 50 年 7 月 16 日 第 48-43 号		
告示年月日・番号	昭和 年 月 日 第 号		

承諾書

この図面記載のとおり道路の位置の指定・~~変更・廃止~~を承諾します。

道路の幅員	4.000	道路の延長	65.20	道路の面積	351.65㎡

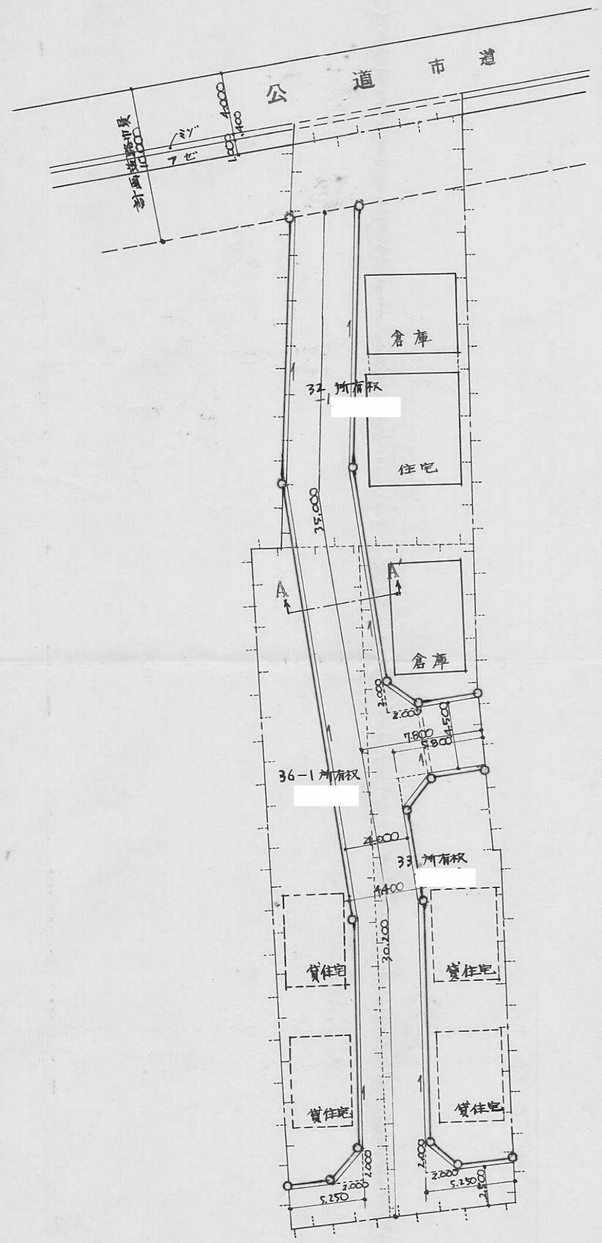

道路平面図 S1：300

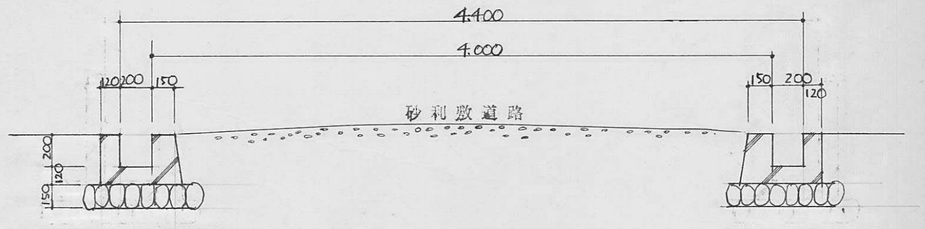

A~A'
標準断面図 S1：30

13

43

様式第10号

指定年月日・番号	昭和 48 年 11 月 9 日 第 48-44号	
告示年月日・番号	昭和 49 年 1 月 25 日 第 9 号	

承　諾　書

この図面記載のとおり道路の位置の指定・変更・廃止を承諾します。

道路の幅員	4.000 / 4.150	4.500 / 4.650	道路の延長	8.800 / 13.900	10.700 / 33.200	道路の面積 368.81 ㎡
工事着手 6.000				8.200 工事完了		

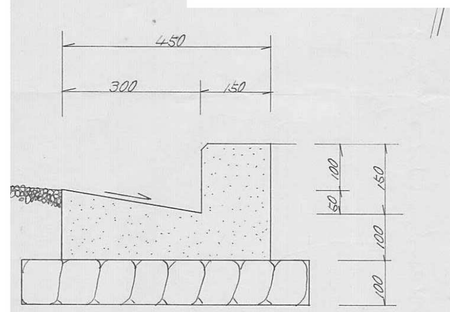

S=1/10

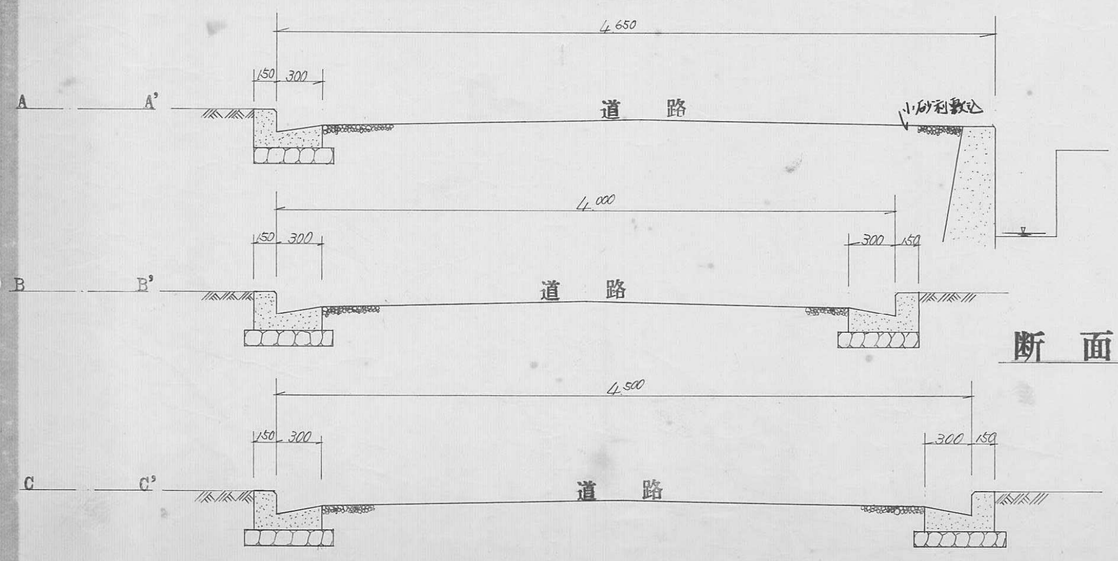

断　面　図 S=1/30

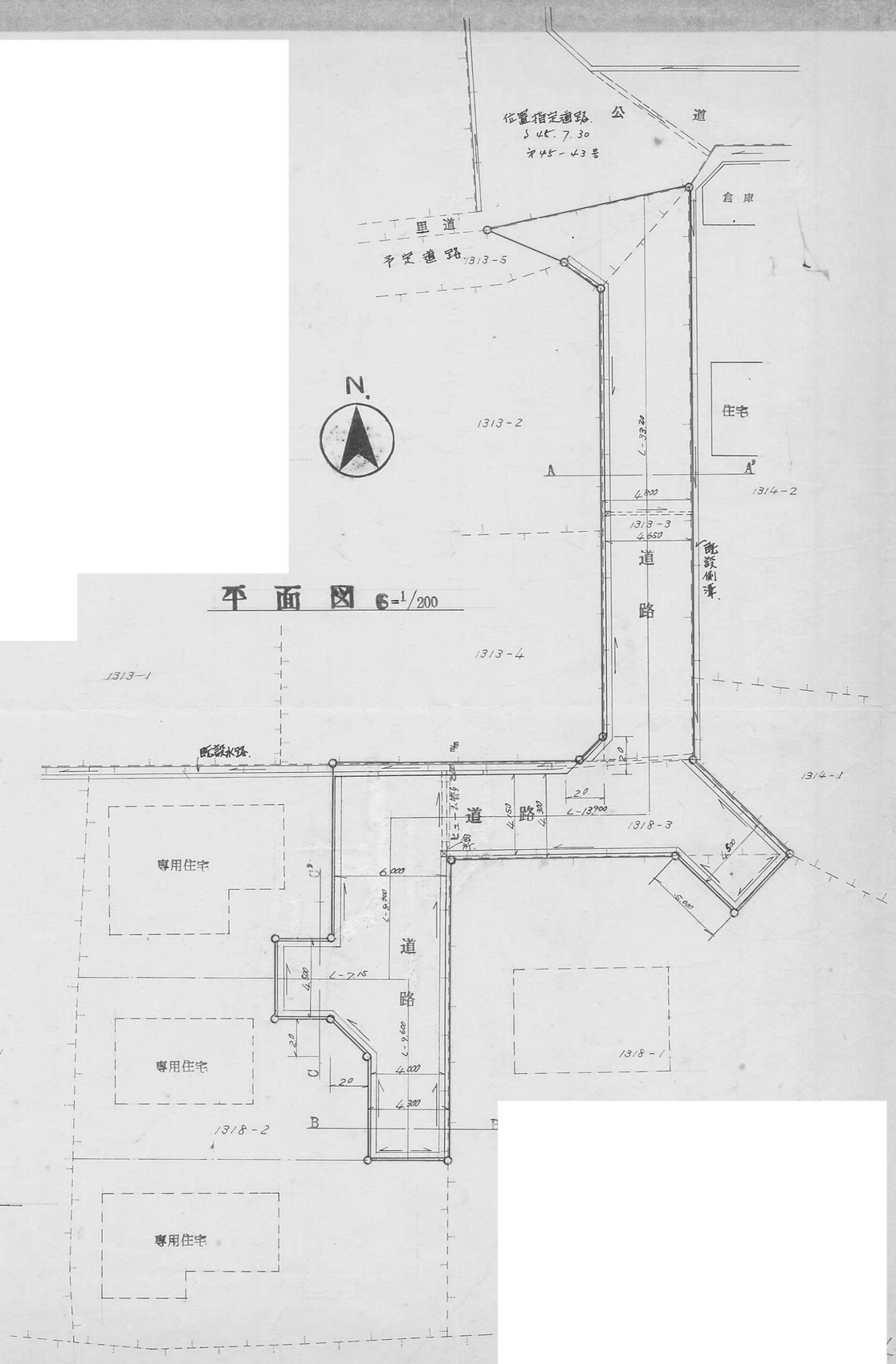

S=1/200

様式第19号

指定年月日・番号	昭和 43 年 11 月 1 日 第 43－45 号		
告示年月日・番号	昭和 49 年 1 月 25 日 第 9 号		

承　諾　書

この図面記載のとおり道路の位置の(指定)・変更・廃止を承諾します。

道路の幅員	4.00 m	道路の延長	34.95 m	道路の面積	143.8 m²

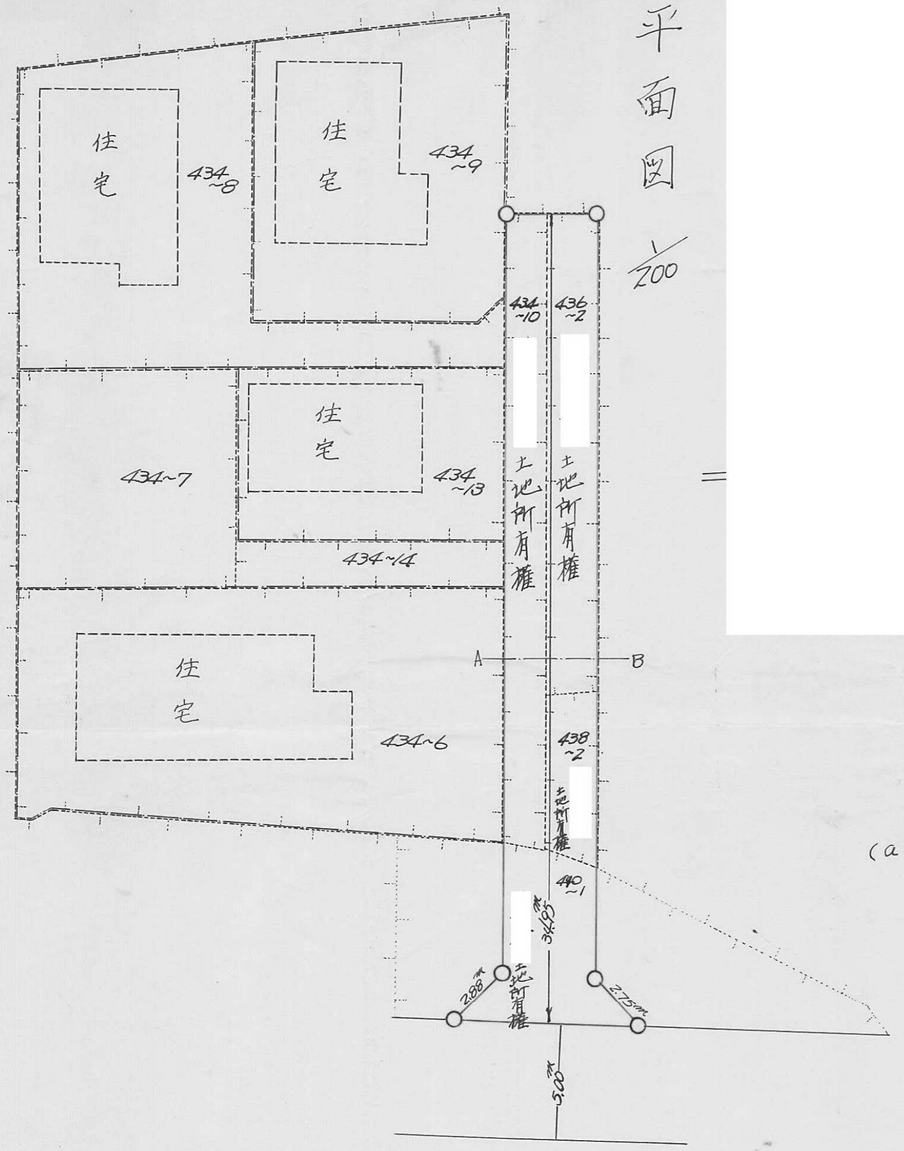

平面図 1/200

側溝詳細 1/10

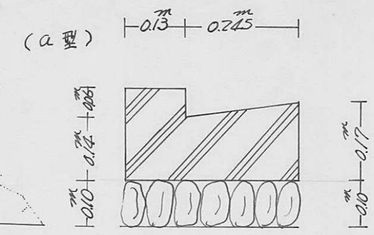

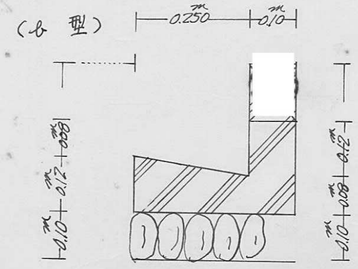

道路断面図 1/50

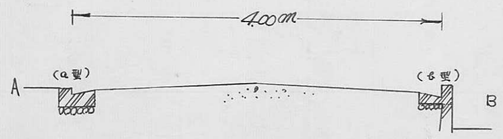

A

45

様式第19号

指定年月日・番号	昭和	51 年	2 月	16 日	第	48-46	号	
告示年月日・番号	昭和	年	月	日	第		号	

承　諾　書

この図面記載のとおり道路の位置の指定（~~変更・廃止~~）を承諾します。

道路の幅員	4.000	道路の延長	35.000 m	道路の面積	144.000 m²

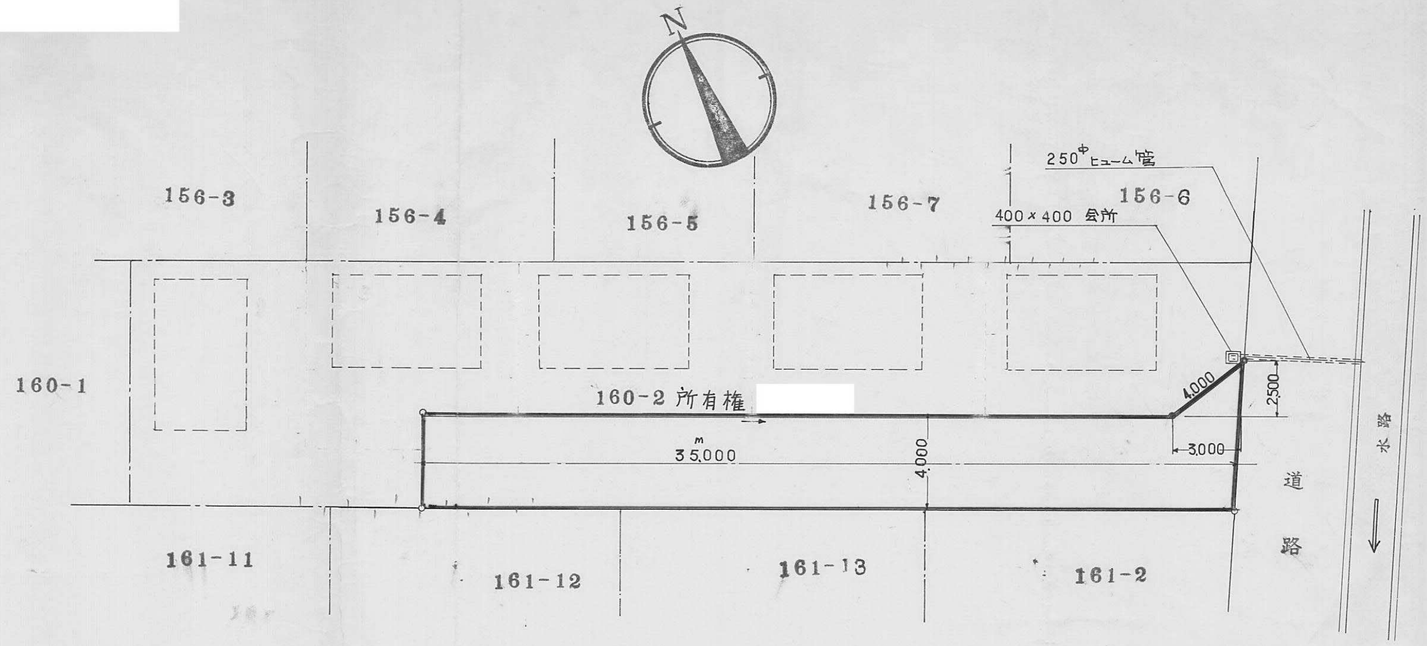

道路位置図　S=1/200

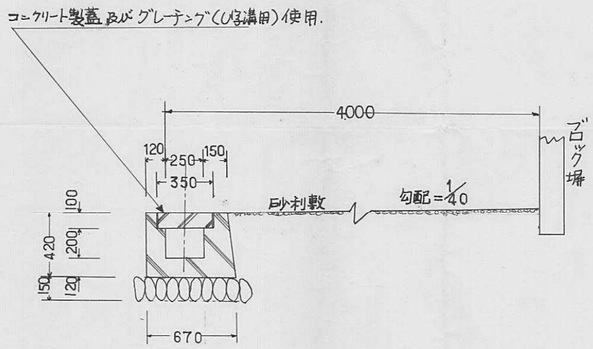

道路横断図　S=1/30

様式

指定年月日・番号	昭和 49 年 1 月 16 日 第 48-47 号
告示年月日・番号	昭和 49 年 2 月 14 日 第 20 号

承諾書

この図面記載のとおり道路の位置の指定・変更・廃止を承諾します。

[redacted]

道路の幅員	4 M	道路の延長	21,500	道路の面積	81,720 M²

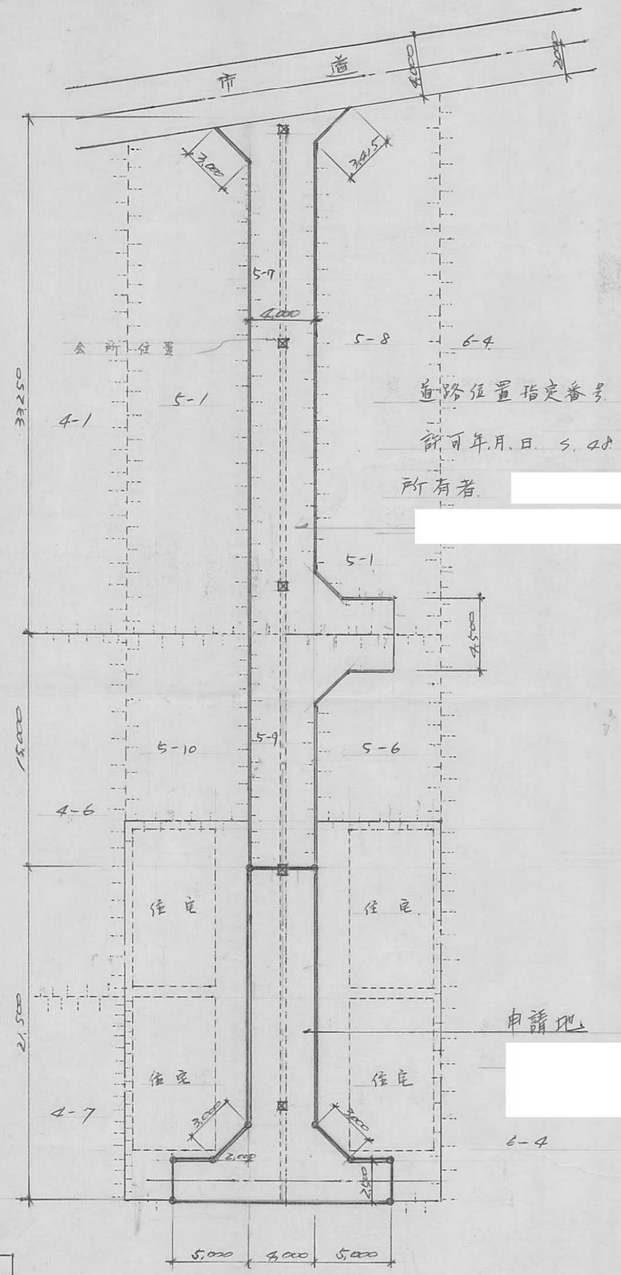

道路位置指定番号 48-29

許可年月日 S. 48 9. 14

所有者 [redacted]

道路平面図 S:1/300

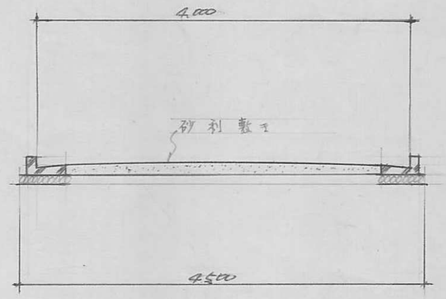

道路断面図 S:1/50

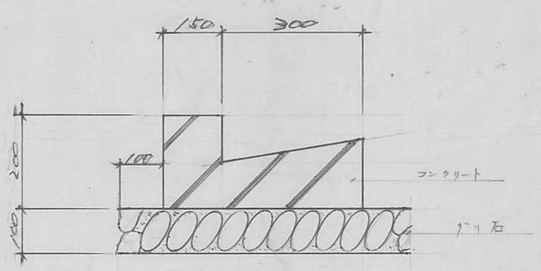

側溝詳細図 S:1/10

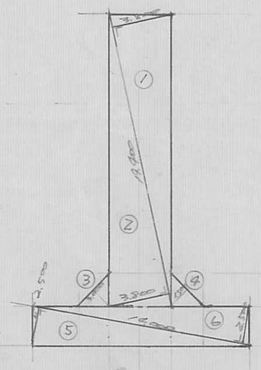

道路求積表

	大斜	小斜	倍面積	
1	19,400	3,800	23,720	
2	19,400	3,800	23,720	
3	3,000	1,500	4,500	
4	3,000	1,500	4,500	
5	14,000	2,500	35,000	
6	14,000	2,500	35,000	
			163,440	81,720

47

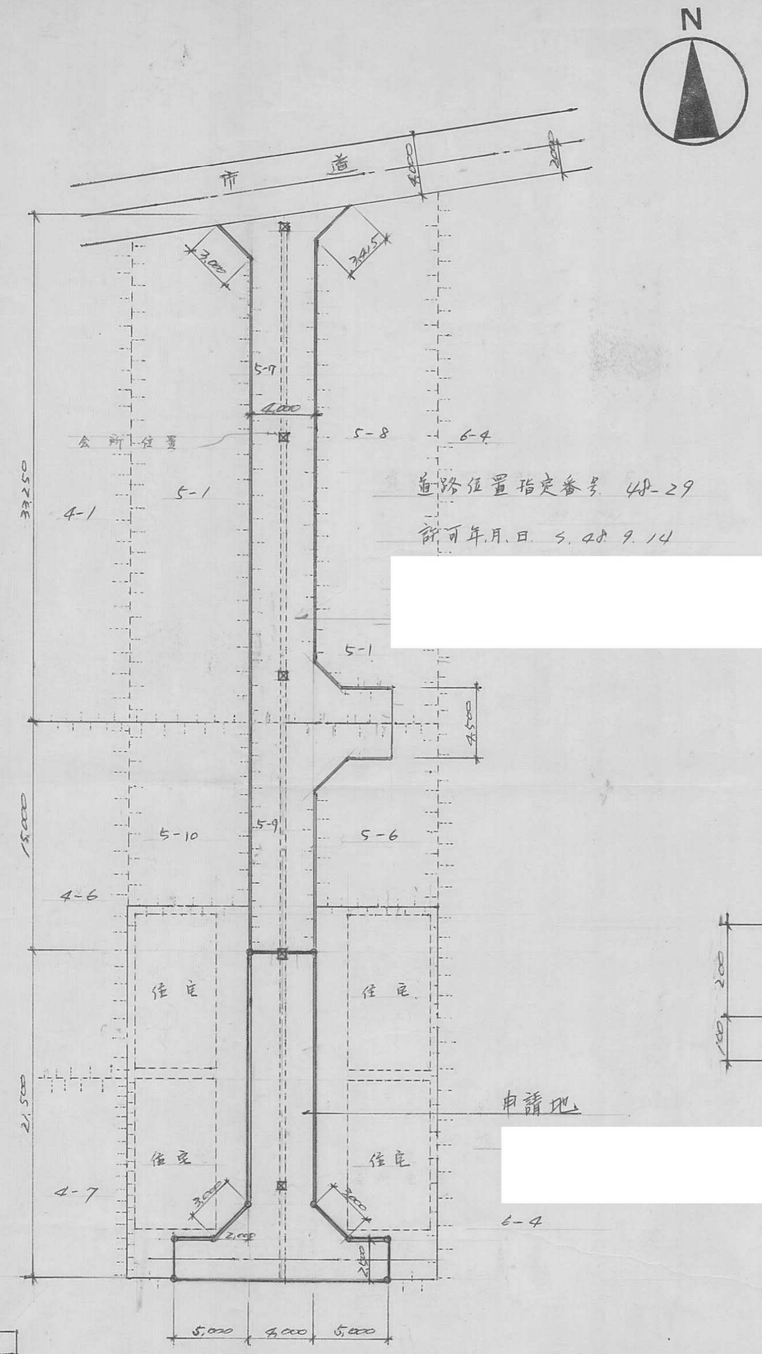

道路位置指定番号 48-29

許可年月日 S.48.9.14

[redacted]

道路平面図 S=1/300

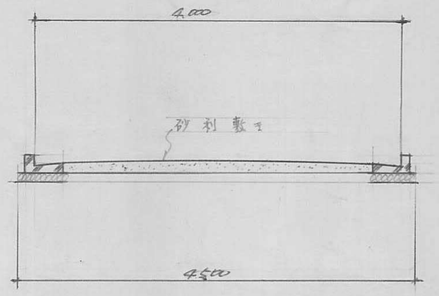

道路断面図 S=1/50

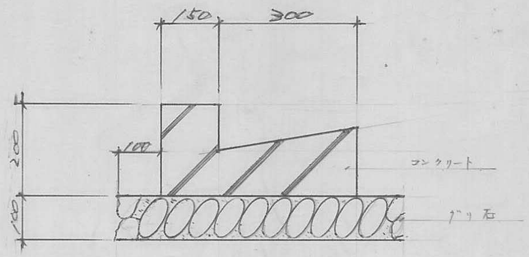

[redacted]

側溝詳細図 S=1/10

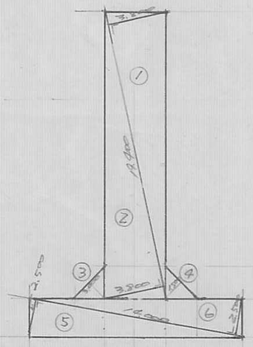

道路求積表

	大斜	小斜	住面積	
1	19.400	3.800	73.720	
2	19.400	3.800	73.720	
3	3000	1.500	4.500	
4	3.000	1.500	4.500	
5	14.000	2.500	35.000	
6	14.000	2.500	35.000	
			167.440	87.920

47

様式第19号

指定年月日・番号	昭和 48 年 11 月 22 日 第48-49号	
告示年月日・番号	昭和 49 年 1 月 22 日 第 6 号	

承　　諾　　書

この図面記載のとおり道路の位置の指定・変更・廃止を承諾します。

道路の幅員	4.000	道路の延長	30.500	道路の[redacted]	122.000

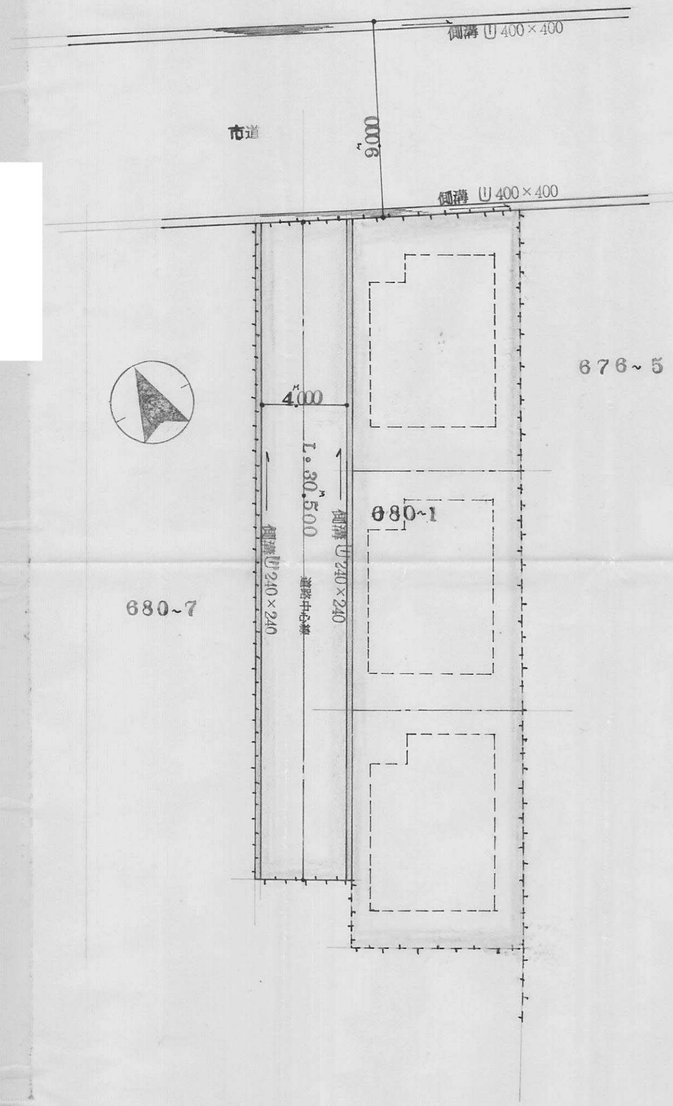

配置図 S 1/200

道路面積

30.5 X 4.0 122.0

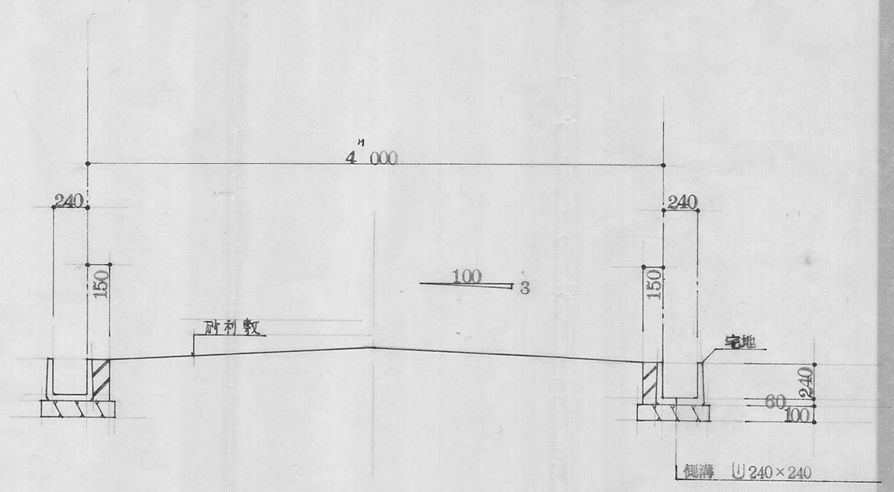

道路断面図 S 1/30

49

様式第19号

印鑑証明書 二通

指定年月日・番号	昭和 48 年 11 月 22 日 第 48-50 号	
告示年月日・番号	昭和 49 年 1 月 22 日 第 6 号	

承　諾　書

この図面記載のとおり道路の位置の指定・変更・廃止を承諾します。

道路の幅員	6.360 6.260	道路の延長	116.400 22.000	道路の面積	975.7 m²

平面図 SCALE－1/300

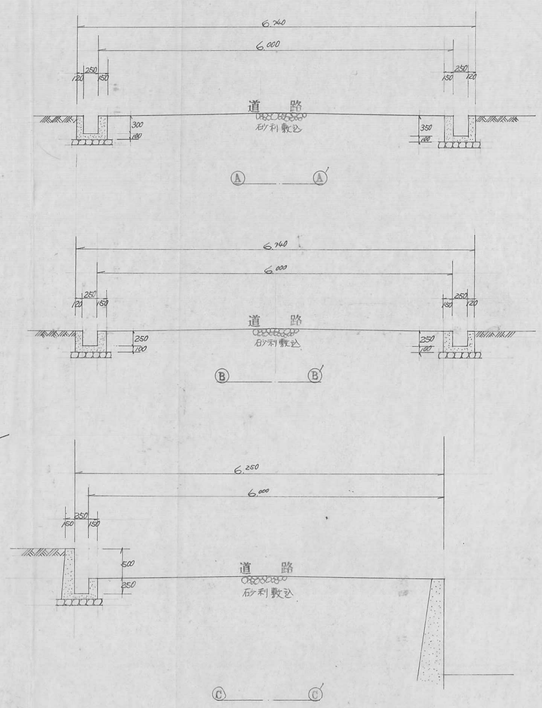

断面図 SCALE－1/50

50-2

様式第19号

指定年月日・番号	昭和 48 年 11 月 9 日 第 48-51 号						
告示年月日・番号	昭和 49 年 1 月 22 日 第 6 号						

承　諾　書

この図面記載のとおり道路の位置の指定・変更・廃止を承諾します。

道路の幅員	4.00 m	道路の延長	21.00 m	道路の面積	88.00 m²

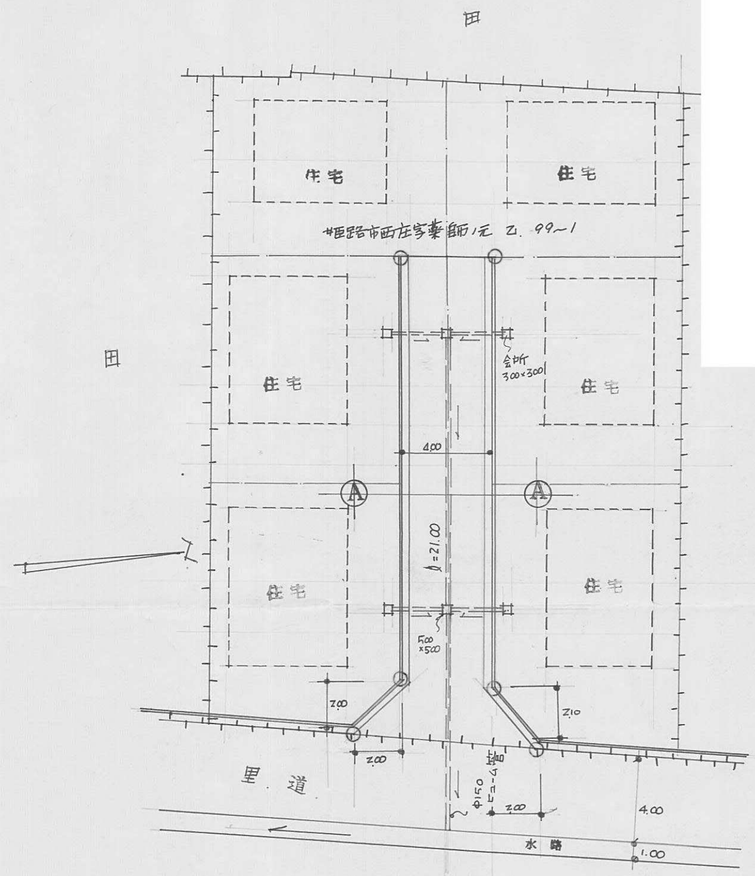

平面図 1:200

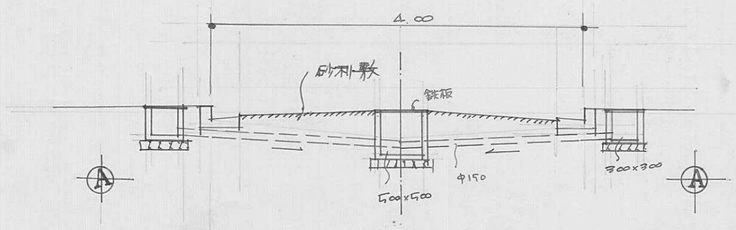

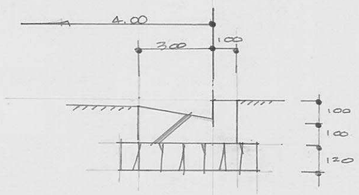

断面図 1:50

51

様式第19号

指定年月日・番号	昭和 29 年 1 月 23 日 第 68-52 号
告示年月日・番号	昭和 29 年 2 月 14 日 第 20 号

承　諾　書

この図面記載のとおり道路の位置の指定・変更・廃止を承諾します。

道路の幅員	4.000 メートル	道路の延長	18.600 メートル	道路の面積	74.4000 平方メートル

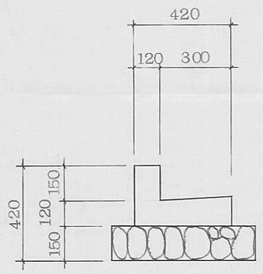

詳　細　図　S＝1：20

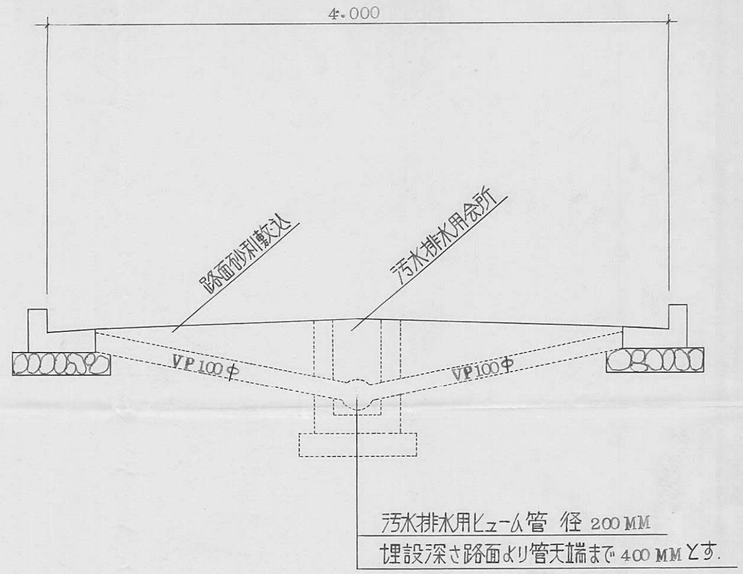

断　面　図　S＝1：30

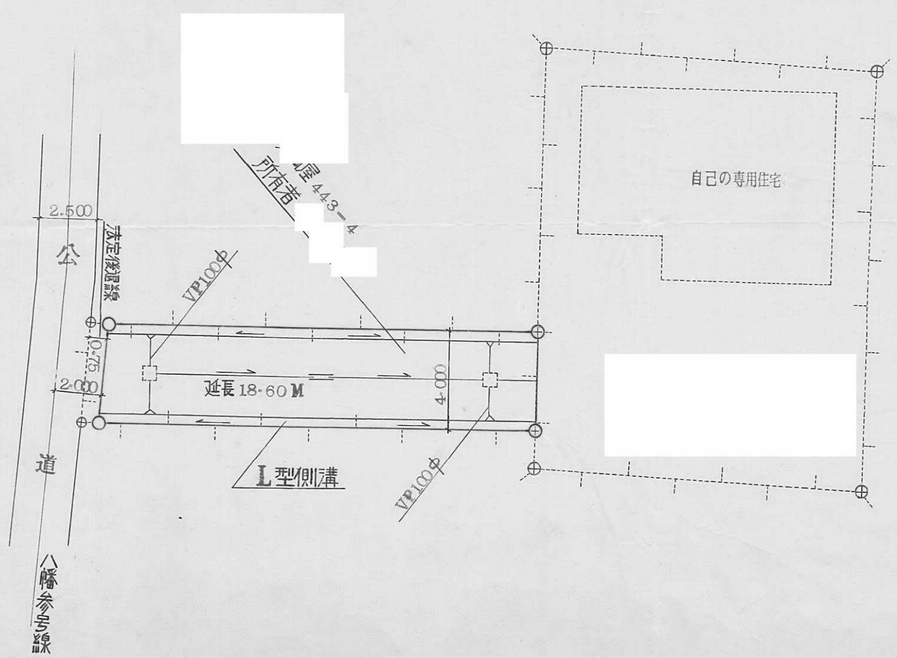

平　面　図　S＝1：200

52

様式第19号

指定年月日・番号	昭和 49 年 2 月 6 日 第 48-53 号
告示年月日・番号	昭和 48 年 2 月 14 日 第 20 号

承　諾　書

この図面記載のとおり道路の位置の(指定)・変更・廃止を承諾します。

道路の幅員	6.00 m	道路の延長	51.75 m	道路の面積	314.5 m²

平面図 1/300

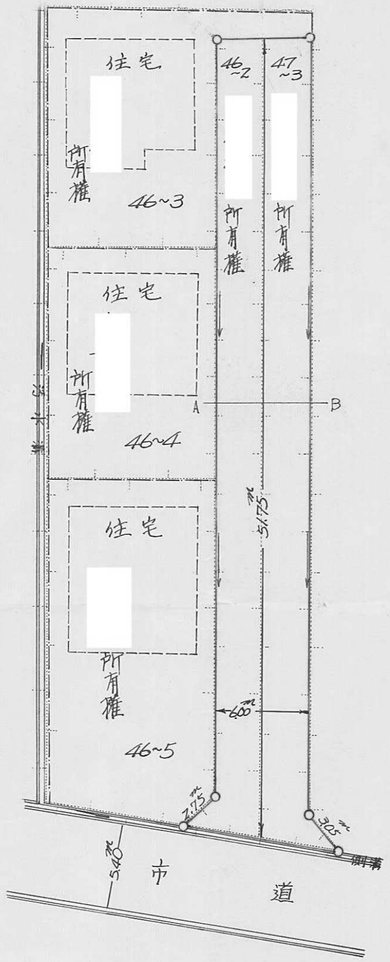

道路断面図 1/50

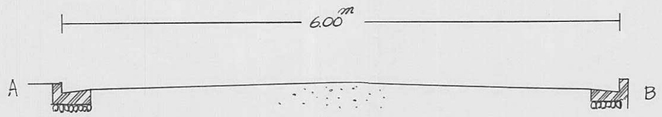

側溝詳細 1/10

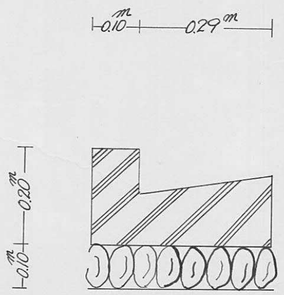

A

53

様式第19号

指定年月日・番号	昭和 49 年 6 月 25 日 第 49-54 号	
告示年月日・番号	昭和 49 年 9 月 5 日 第 94 号	

承　諾　書

この図面記載のとおり道路の位置の指定・変更・廃止を承諾します。

道路の幅員	4.00 m	道路の延長	22.00 m	道路の面積	88.00 m²

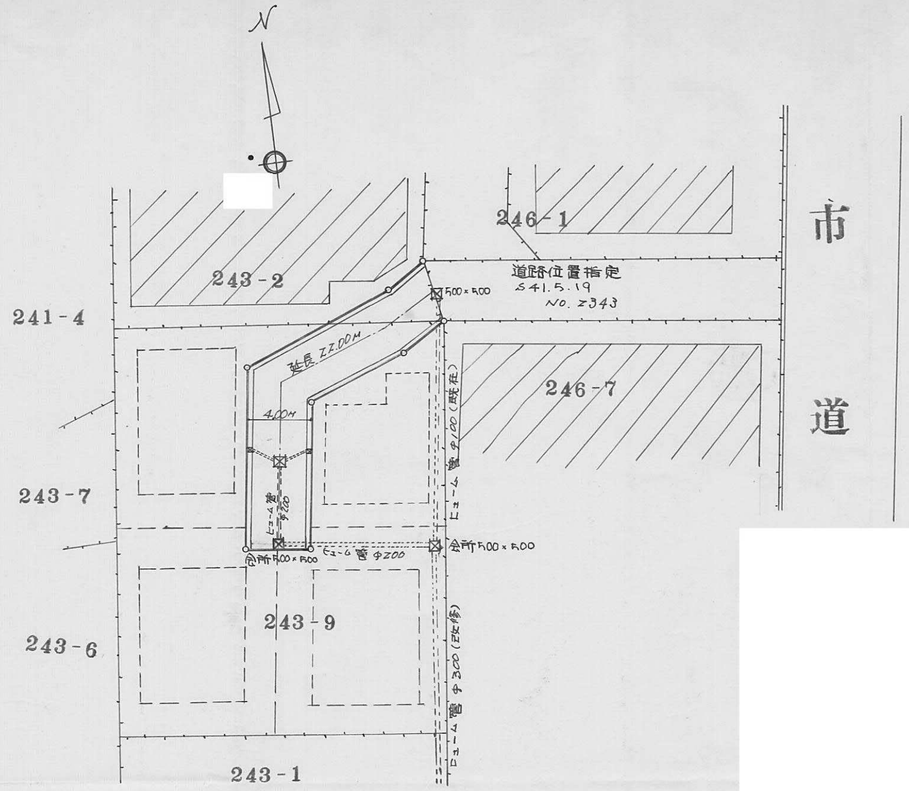

平　面　図 S=1:300

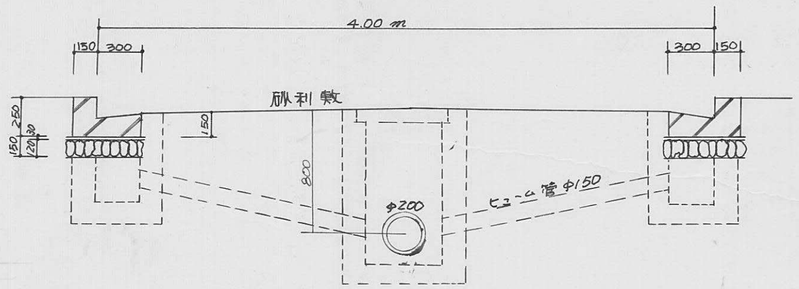

断　面　図 S= 1:30

13

54

様式第19号

指定年月日・番号	昭和 49 年 1 月 29 日 第 48-57 号		
告示年月日・番号	昭和 49 年 2 月 14 日 第 20 号		

承　諾　書

この図面記載のとおり道路の位置の指定・変更・廃止を承諾します。

道路の幅員	4.6	道路の延長	24.80	道路の面積	117.88

印鑑証明書

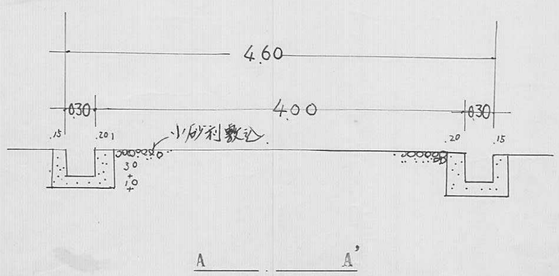

断面図 S=1/50

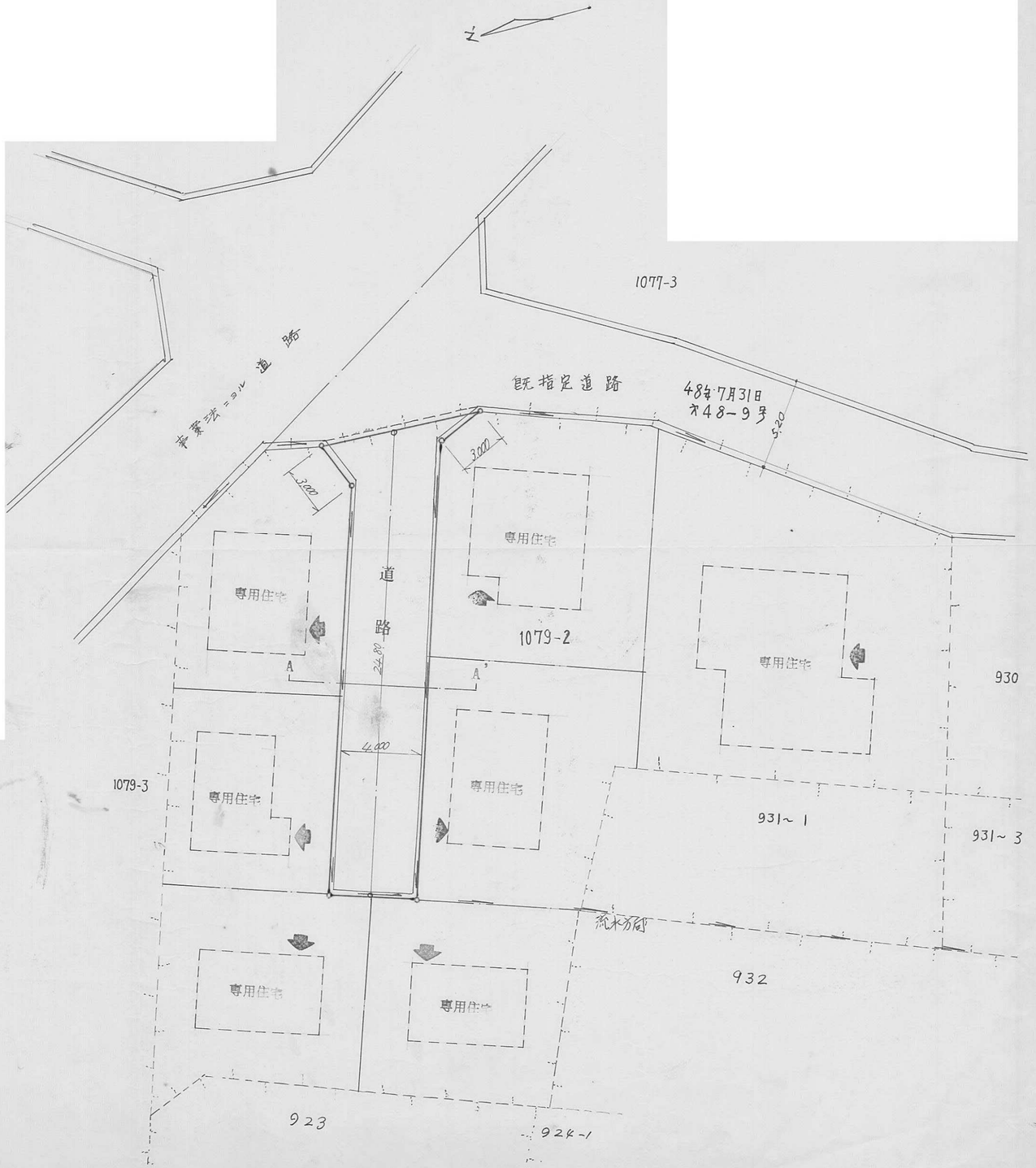

平面図 S=1/200

B

57

様式第１５号（A２）

指定年月日・番号	昭和49年1月26日	第48-58号
告示年月日・番号	昭和49年2月14日	第20号

承　諾　書

この図面記載のとおり道路の位置の指定・変更・廃止を承諾します。

道路の幅員	4.280 M	道路の延長	18.40 M	道路の面積	67.21 ㎡

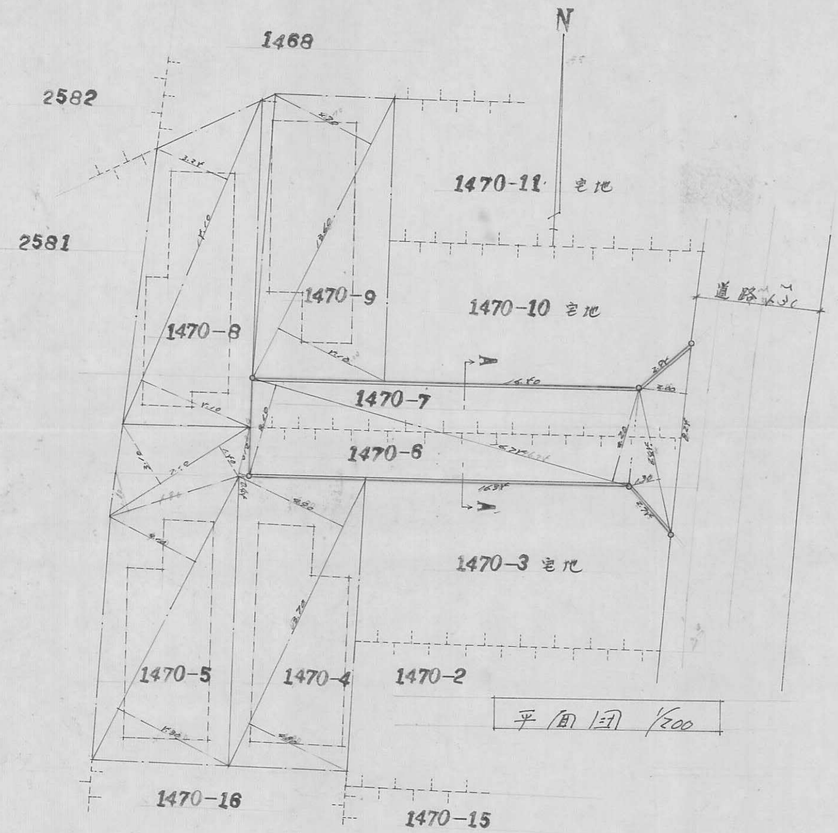

平面図 1/200

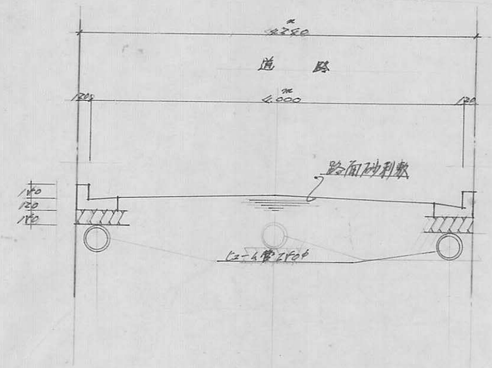

A—A' 断面図 1/50

58

様式第19号

指定年月日・番号	昭和49年3月15日	第48-59号
告示年月日・番号	昭和49年6月12日	第63号

承諾書

この図面記載のとおり道路の位置の指定・変更・廃止を承諾します。

道路の幅員	4.10M	道路の延長	32.80	道路の面積	134.49

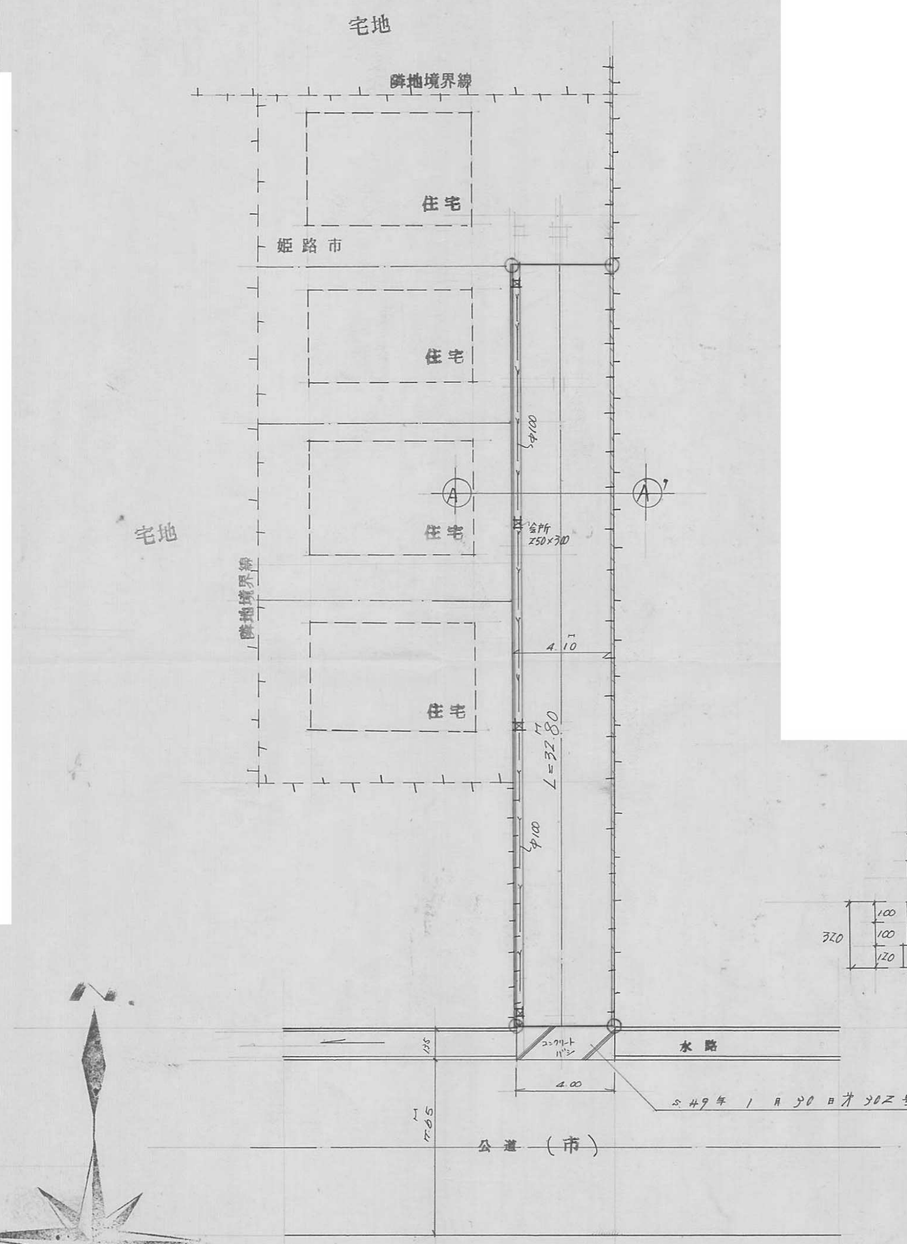

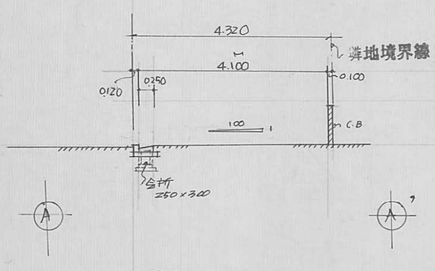

断面図 1:100

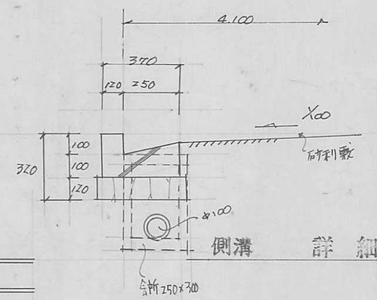

側溝 詳細図 1:20

平面図 1:200

59

様式第19号

指定年月日・番号	昭和49年3月7日	第48-60号
告示年月日・番号	昭和69年3月22日	第26号

承諾書

この図面記載のとおり道路の位置の指定・~~変更・廃止~~を承諾します。

[redacted]

道路の幅員	4.130M	道路の延長	31.500M	道路の面積	134.095㎡

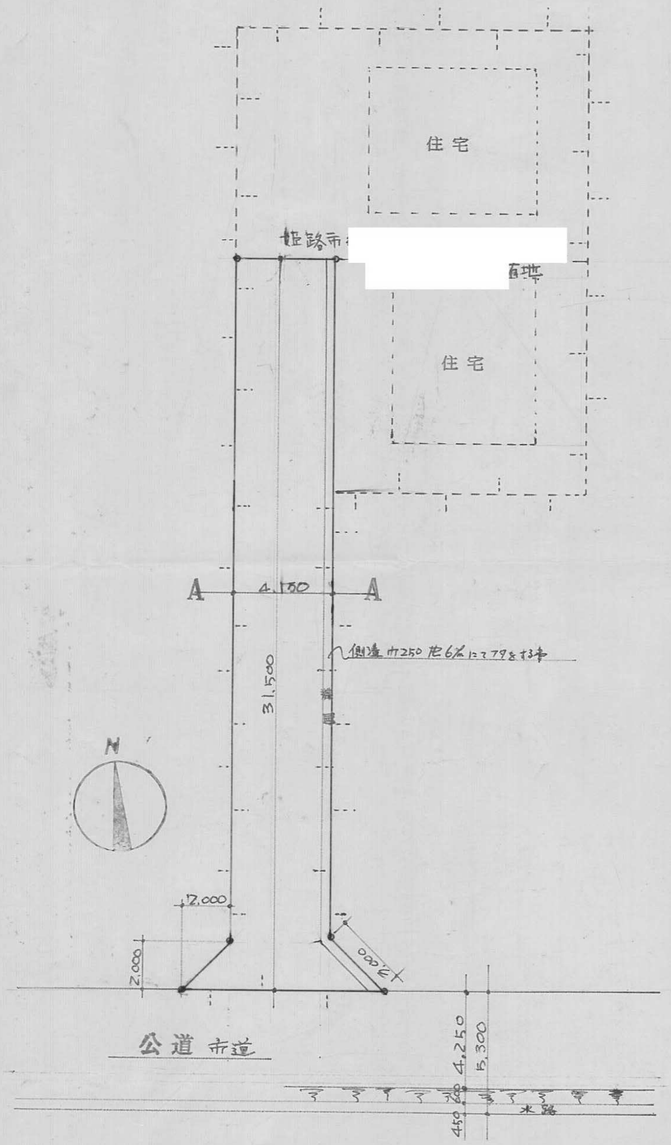

平面図 S＝1/200

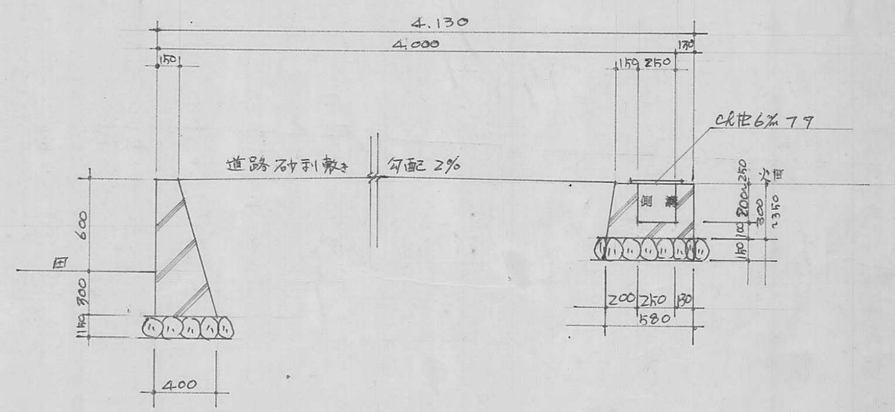

A～A道路断面図 S＝1/80

60

様式第19号

指定年月日・番号	昭和49年2月28日 第48-61号		
告示年月日・番号	昭和49年3月22日 第26号		

承諾書

この図面記載のとおり道路の位置の(指定)・変更・廃止を承諾します。

道路の幅員	4.000M	道路の延長	36.800M	道路の面積	200.78M²

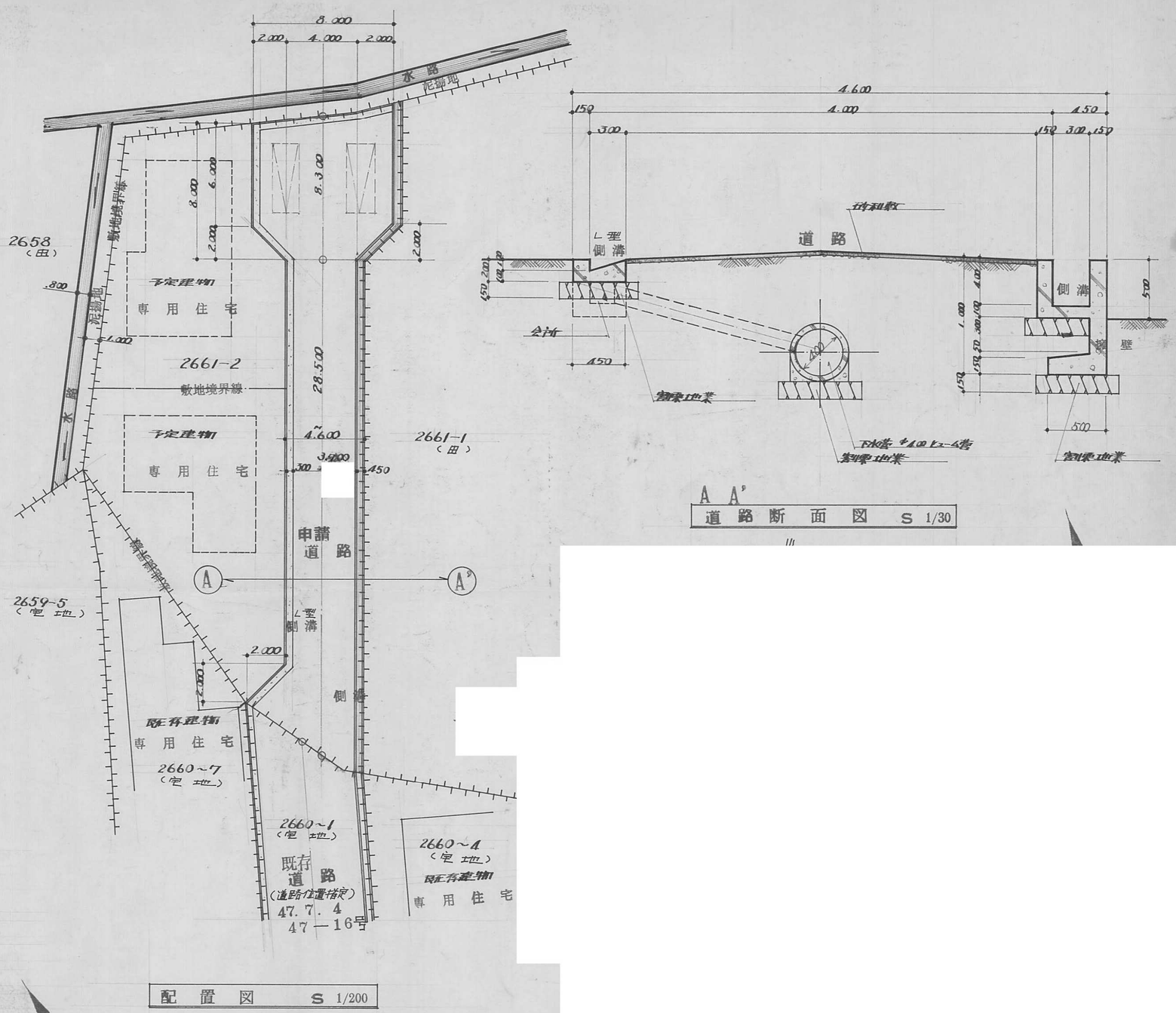

承諾書

様式第19号

指定年月日・番号	昭和 49 年 3 月 6 日 第48-62号	
告示年月日・番号	昭和 49 年 3 月 22 日 第 26 号	

承　諾　書

この図面記載のとおり道路の位置の指定・~~変更・廃止~~を承諾します。

道路の幅員	6.000	道路の延長	22.500	道路の面積	135.0

配置図　縮尺 1:200

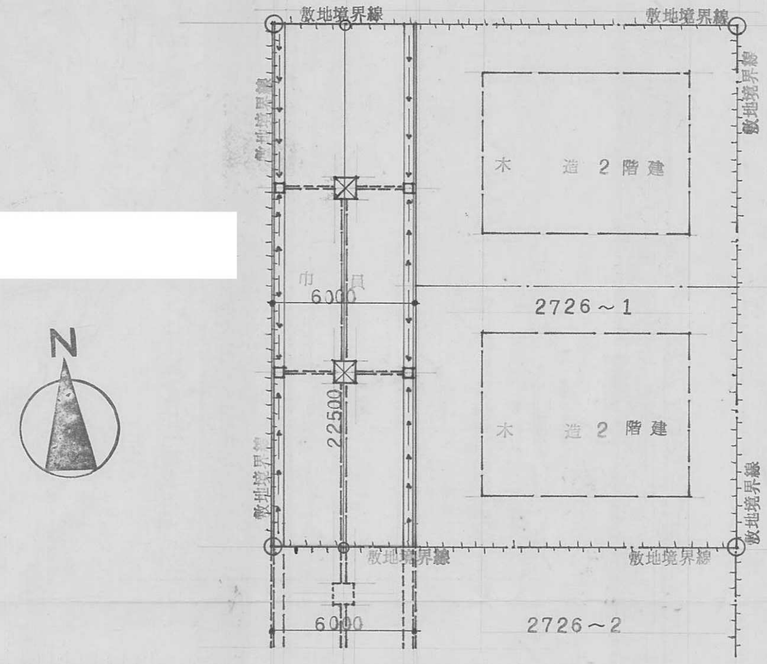

道路位置指定 S48.9.8　オ48－25号

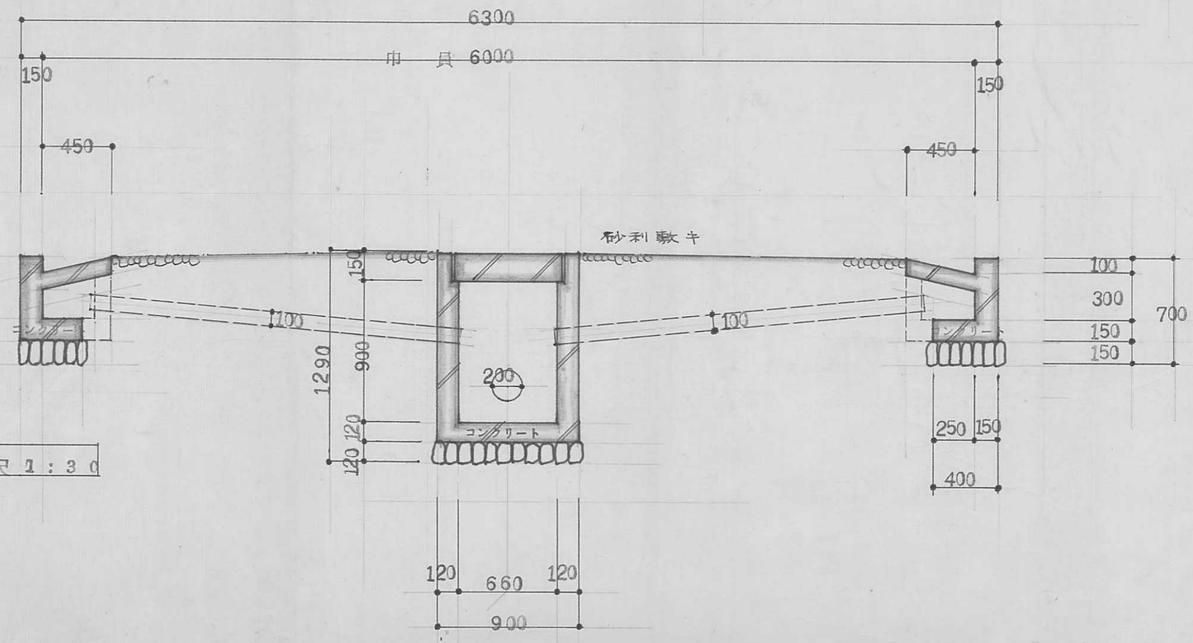

断面図　縮尺 1:30

62

様式第19号

指定年月日・番号	昭和 49年 5月 21日 第 48-63 号	
告示年月日・番号	昭和 49年 6月 12日 第 63 号	

承　諾　書

この図面記載のとおり道路の位置の指定・変更・廃止を承諾します。

（申請者）

道路の幅員	有効巾員4.32m 5.340m	道路の延長	車道6.5m 歩道2.6m	道路の面積	165.34 m²

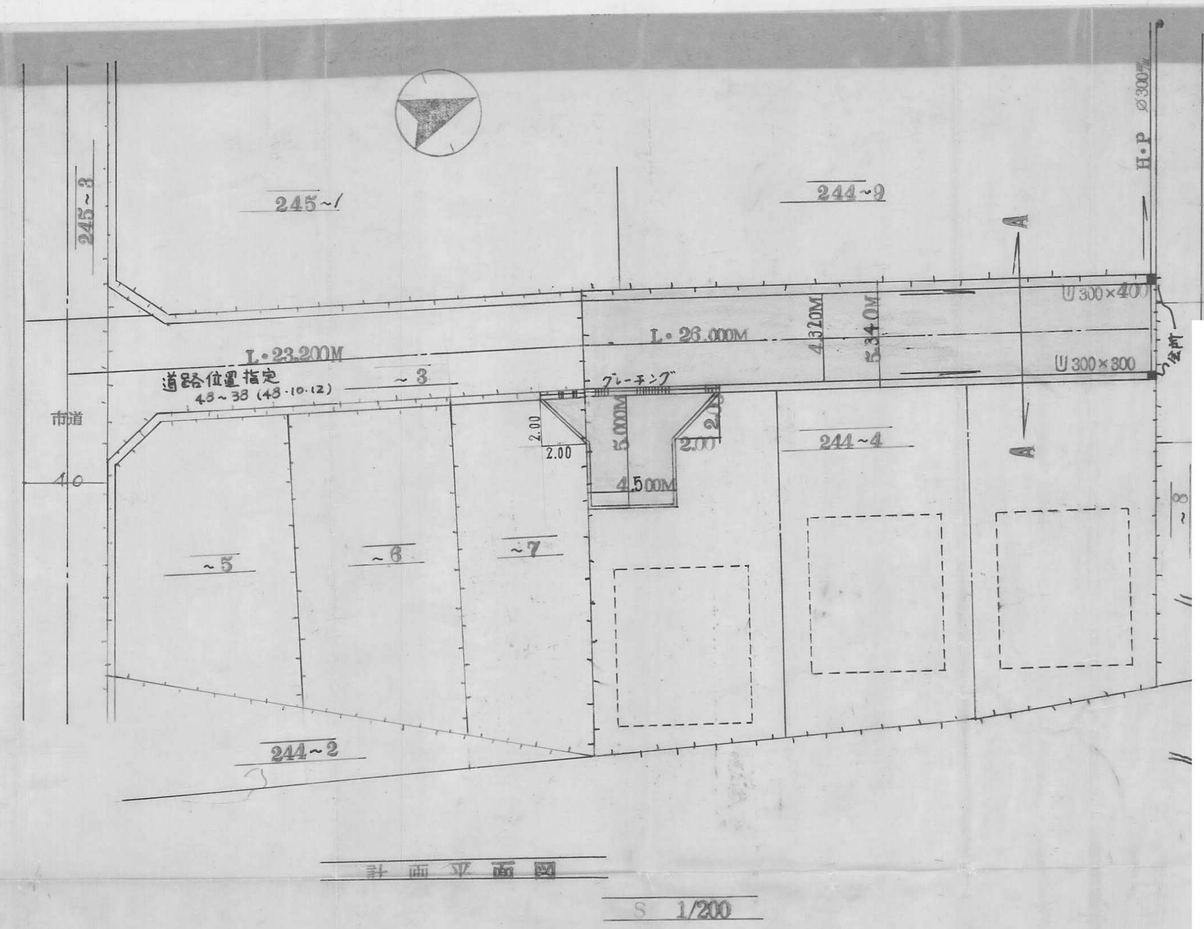

計画平面図

S 1/200

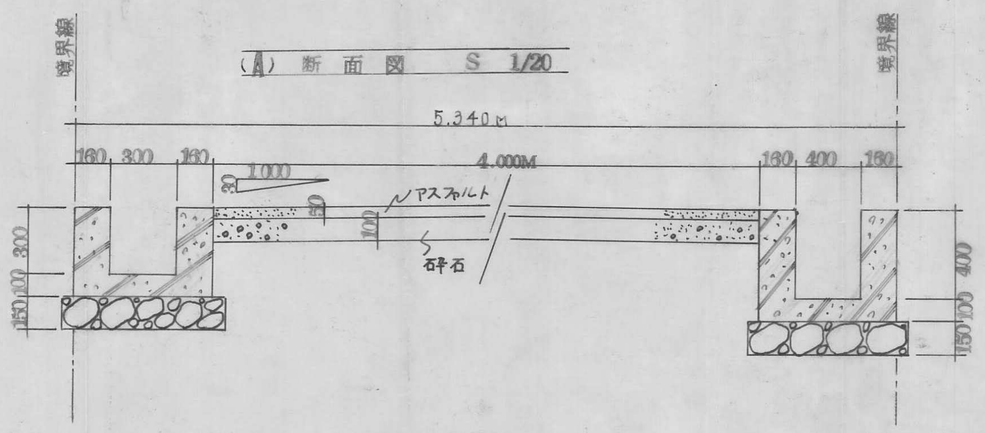

(A) 断面図 S 1/20

道路面積

26.0 × 5.34 + 5.00 × 4.50 + (2.00 × 2.00 + 2.0 × 2.0) × 1/2) = 165.34 m²

様式第19号

指定年月日・番号	昭和	49	年	7	月	20	日	第 48-64 号
告示年月日・番号	昭和	49	年	9	月	5	日	第 95 号

承諾書

この図面記載のとおり道路の位置の指定・変更・廃止を承諾します。

道路の幅員	4.0 m	道路の延長	27.8 m	道路の面積	125.08 m²

平面図 1:300

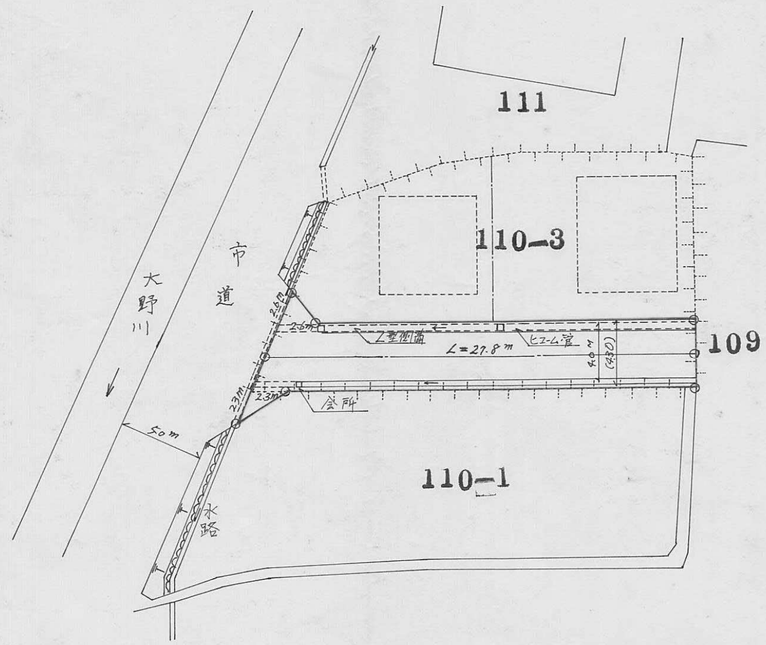

道路横断図 1/40

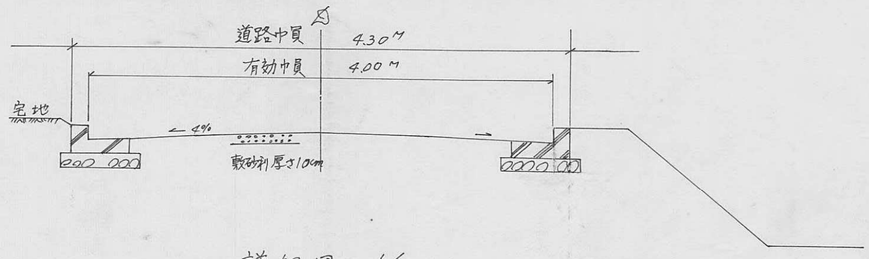

詳細図 1/20

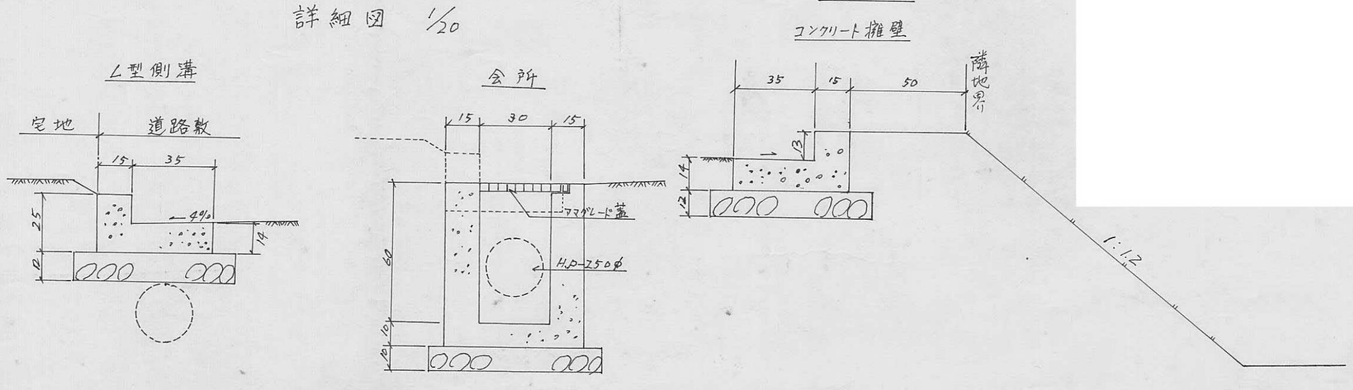

B

64