

昭和43年度

図面ページ	指定番号	指定年月日	地名	備考
1	2868	43.04.01	伊伝居字山崎806-355	
2	2870	43.04.01	飾磨区構字東津田新田1029-1	市道 飾磨313,314号線
3	2875	43.04.01	飾磨区恵美酒字杉本526他	一部市道 飾磨353,354号線
4	2876	43.04.01	保城字高町178-1	
5	2877	43.04.01	田寺字洪気411,453-1他	一部市道59-3一部取消(59.9.29) 一部取消60-1(60.9.17) 幹48号線
6	2885	43.04.01	保城字山田253-1,2	
7	2886	43.04.10	網干区興浜字式樋1314-1	一部市道網干139~143号線
8	2891	43.04.01	勝原区朝日谷字大門17-3他	市道 勝原201,202号線
9	2892	43.04.01	網干区興浜字鶴家1944-1,1946-1	市道 網干127号線
10	2895	43.04.01	辻井字楠谷2-5~14	一部市道安室190号線
11	2899	43.04.17	辻井字楠谷55-6~14	
12	2905	43.04.23	新在家八反長299-5他	市道城西82号線
13	2906	43.04.17	今宿字藤谷215-10	一部市道 高岡144号線 736の延長
14	2907	43.05.06	北平野字七反田696	
15	2913	43.06.11	今宿字北池235	市道高岡57,175~179号線
16	43- 3	43.04.23	土山字ヒマキ736他	一部市道 荒川161号線
17	43- 4	43.04.23	飯田280他	
18	43- 5	43.04.23	大津区天満字近道164-1他	市道 大津183~186号線
19	43- 6	43.04.23	井ノ口字未明450-1	市道 荒川73号線
20	43- 10	43.07.01	網干区和久字土前田143-1	市道 旭陽62号線
21	43- 11	43.05.06	新在家字三反田64-2	
22	43- 12	43.05.23	辻井字宮ノ前98-1他40筆	
23	43- 13	43.05.23	辻井字宮ノ前96~97	
24	43- 14	43.10.25	町ノ坪字豆田494-1~7,496-1	市道 荒川143号線
25	43- 15	43.05.07	辻井字宮ノ谷133-2他20筆	
26	43- 17	43.05.07	伊伝居字小山崎806-650他	
27	43- 31	43.05.23	大塩町字稲荷934-1	一部市道大塩62号線
28	43- 32	43.06.03	花田町加納原田字ノ坪252-1	
29	43- 33	43.05.23	田寺字村中52-1~8	
30	43- 36	43.05.27	白浜字四ノ坪甲204-1	市道 白浜134号線
31	43- 41	43.06.03	大津区天神町2丁目87-7	
32	43- 42	43.06.03	八代富士才町730-1	
33	43- 43	43.06.03	北平野字松五本612-4,5	市道 城北161号線
34	43- 44	43.06.03	御立字北門996-1他	市道 安室202号線
35	43- 46	43.07.01	広畑区才字郷庵1260他	市道 八幡47,52号線
36	43- 51	43.06.11	御立字内河原1250-1他	
37	43- 52	43.06.11	北平野町字竹ヶ端841-1	
38	43- 53	43.06.11	網干区坂出160-7	一部市道旭陽89号線
39	43- 59	43.06.20	網干区大江島片大近田117-4	
40	43- 65	43.07.08	伊伝居字番替116-2	

昭和43年度

図面ページ	指定番号	指定年月日	地名	備考
41	43- 71	43.07.01	白浜町字十八反田丙450-5他	一部市道白浜86~89号線
42	43- 80	43.07.18	書写字二ノ辺向ヒ1124-4	13-2で廃止
43	43- 81	43.07.18	下野田字ドンデン55-1他	?不明(区画整理)
44	43- 85	43.07.18	北平野町字林田409他	21-1一部廃止
45	43- 87	43.07.09	飾磨区中島字真鶴上1202	
46	43- 95	43.07.18	伊伝居字小山崎784-5	
47	43- 96	43.07.18	書写字東横大道698-1他	市道 曾左119号線
48	43- 105	43.08.05	八代挾向637-6他	
49	43- 109	43.08.05	御立字前田1342	
50	43- 111	43.08.05	御立字河原1622-1~7	
51	43- 112	43.11.05	保城字大岩ノ下382-1,377-1他	一部取消4-2(4.12.22)
52	43- 113	43.08.05	的形町の形753-1	
53	43- 114	43.08.05	飾磨区高町字古屋敷16-1	
54	43- 115	43.08.05	勝原区山戸字中81-4	
55	43- 116	43.08.05	花田町上原田字六反田251-1~15他	
56	43- 121	43.08.27	大津区天満字菅原533,538	一部市道 大津144,145号線
57	43- 128	43.08.21	今宿字片田275-1	
58	43- 129	43.08.21	井ノ口字石堤332-4,333他	
59	43- 130	43.08.21	田寺字中野280-1 ~14	市道空室321号線
60	43- 141	43.11.29	御立1567~1570	
61	43- 147	43.09.06	余部区上余部字高河原391-1	
62	43- 148	43.09.06	広畑区才字海田841-1~13	
63	43- 149	43.09.06	白国字内畑821-2 その他	
64	43- 150	43.09.06	飯田字湯田472-1	
65	43- 163	43.10.17	飾磨区下野田字八田18-1,19-6	
66	43- 169	43.09.30	飾磨区高町字細町173-3他	

67	43-170	43.10.22	仁豊野字卯田376-6他	市道、一覧表なし 砥堀18号線
68	43-171	43.11.16	野里字八反田507他	
69	43-177	43.10.08	辻井字山ノ脇220-1	
70	43-178	43.10.08	野里字梅ヶ坪847-1他	
71	43-189	43.11.05	飾磨区付城字尻戸173,175-1	市道 英賀 307.308
72	43-192	43.10.17	野里字阿保殿621-2,642-3	
73	43-193	43.12.16	今宿字面白1952-1他	
74	43-194	44.01.17	今宿字面白1953-1~7	9-30 廃止
75	43-195	43.10.17	伊伝居字小山崎84,85	
76	43-215	43.10.25	伊伝居字小山崎806-58	
77	43-218	43.11.29	北今宿字谷口30ヶ坪370-1,318-1	一部市道 高岡56号線
78	43-219	43.11.05	広畑区小坂字細長164-1,2	市道 広畑 188~191号線 図面 2
79	43-222	43.12.06	白浜町字片寄乙794	市道 白浜96~100号線
80	43-226	44.04.02	飾磨区英字東浜1959他	市道 英賀221号線
81	43-227	43.11.05	岩端町174-1他4筆	

昭和43年度

図面ページ	指定番号	指定年月日	地 名	備 考
	82	43-238	43.11.16 辻井字高芝1211-1	
	83	43-245	43.11.16 西中島字高町308-1	
	84	43-246	43.11.16 大津区平松字大新田207-1他	
	85	43-251	43.12.27 八代字大谷他北平野字行部	14-20 一部 廃止
	86	43-252	43.11.29 西庄字北代甲672	31-42 一部 廃止
	87	43-253	43.11.29 今宿字六才堂410-2他	一部市道 高岡 241号線
	88	43-262	43.11.29 今宿字北ノ口919-2	市道 高岡169号線
	89	43-263	43.11.29 大津区平松字中欄310他	市道 大津222号線
	90	43-266	44.05.12 八代字宮跡135-1他	市道 城北128,137号線
	91	43-267	43.11.29 飾磨区妻籠字池ノ内571他	
	92	43-269	44.11.11 広畑区則直字東山441-4 才字西ノ山1077-1他	
	93	43-270	43.12.06 飾磨区高町112-1~4	
	94	43-271	44.01.17 飾磨区英賀字下新田84	市道 英賀214~217号線
	95	43-272	43.12.06 龜山大不毛166-2他	
	96	43-273	43.12.06 新在家字西反長349-1	
	97	43-274	43.12.06 伊伝居字金山817	
	98	43-280	43.12.19 網干区余子浜字古網干251-2	
	99	43-281	43.12.19 伊伝居字小山崎785-2	
	100	43-282	43.12.19 新在家字池町432-3	
	101	43-283	44.02.10 広畑区才字端平瀬724-4他	一部市道 八幡179~181号線 299
	102	43-291	43.12.24 龜山字石ヶ坪77-1,2他	市道 新才64, 70, 168号線
	103	43-302	43.12.24 勝原区朝日谷字長安112-1,113-3	市道 勝原82号線
	104	43-303	44.03.10 網干区和久字田390-5	一部市道 旭陽109号線
	105	43-304	43.12.24 新在家字下山598-46,48,49	一部市道 城北145号線
	106	43-305	43.12.24 辻井字楠谷43-1,44-3,4,5	
	107	43-306	43.12.24 網干区坂上字三本松56-3他	市道 旭陽87号線
	108	43-307	43.12.24 保城字風敬412-2~8	
	109	43-308	43.12.24 網干区坂上字ミメ田481他40筆	市道 旭陽85号線
	110	43-310	43.12.27 北平野字林田400	
	111	43-316	44.01.17 西夢前台1丁目15,16	取消6-1(6.6.22)
	112	43-317	44.01.17 御立字村前602-1	
	113	43-330	44.01.20 大塩町天神136-1	
	114	43-332	44.01.30 御立字前田1763-38他	
	115	43-333	44.01.30 町ノ坪141-1	
	116	43-340	44.03.10 大津区勘兵衛町2丁目3-1	
	117	43-341	44.01.31 保城字高町161-7他4筆	
	118	43-350	44.02.10 御立字クチ964-14	
	119	43-351	44.02.10 御立字西河原1782-1~3,5,6	
	120	43-352	44.02.15 伊伝居806-236,77	
	121	43-357	44.02.24 広畑区才字八反田992-1他15筆	市道 八幡他191~193
	122	43-358	44.03.10 御国野町御着字北代1037-3	

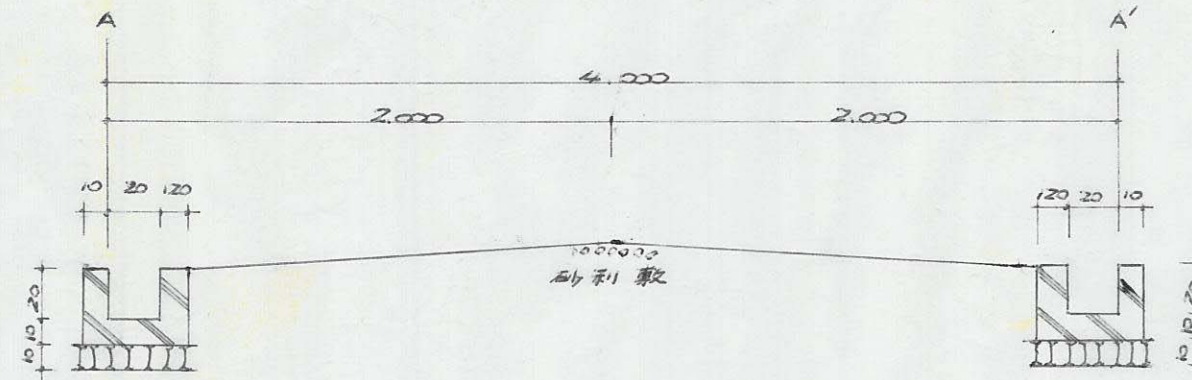
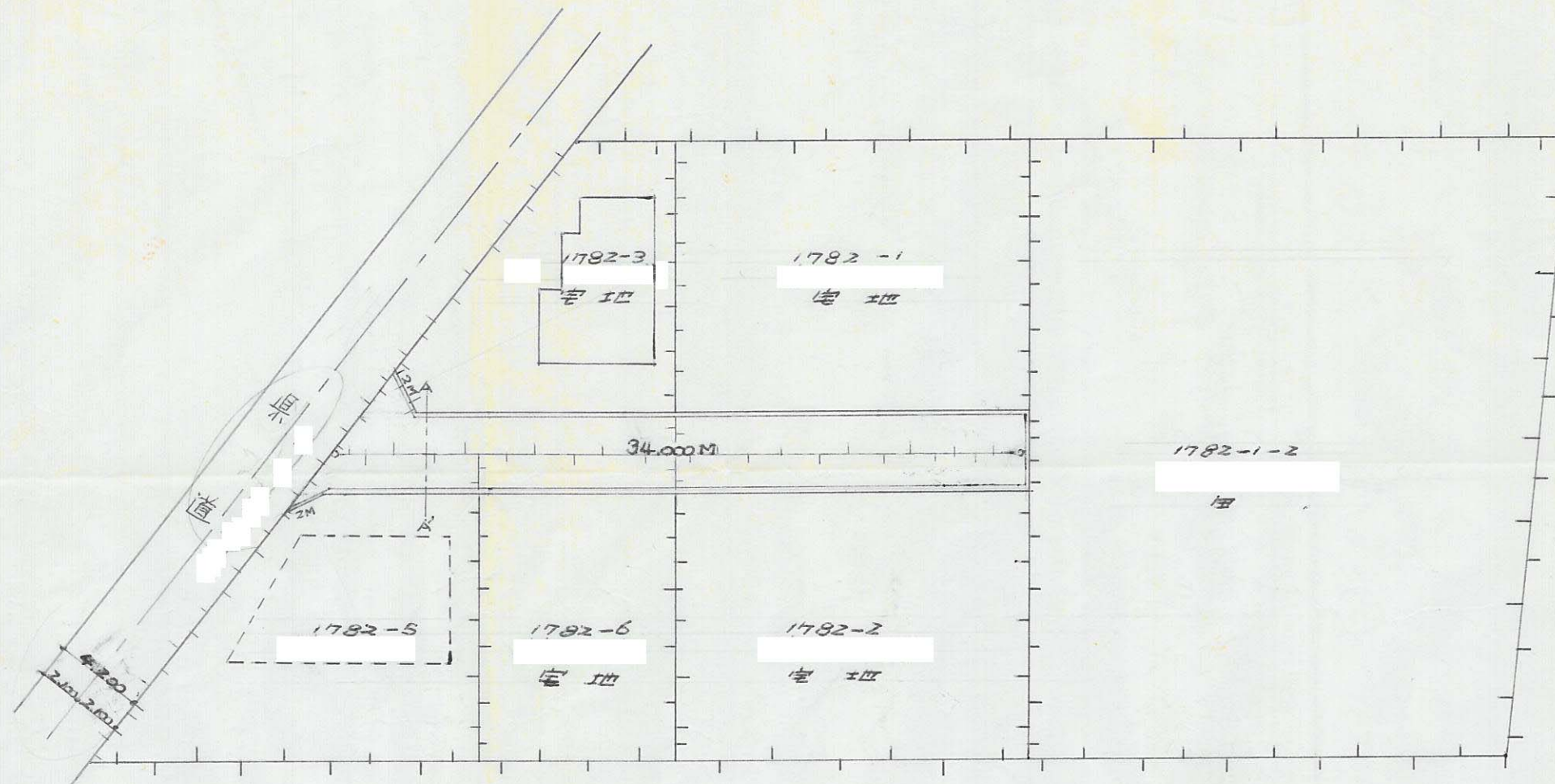
指定年月日・番号 昭和44年2月10日 第43-35号
 告示年月日・番号 昭和44年3月21日 兵庫県第306号

S 1 : 3 0 0


承 諾 書

この図面記載のとおり道路の位置の指定・変更・廃止を承諾します。

道路の幅員 4 M 道路の延長 24 M 道路の面積 118.6㎡



S 1 : 3 0 0



119
B

指定年月日・番号	昭和44年2月14日 第42-195号
告示年月日・番号	昭和44年3月24日 兵庫県告示第306号


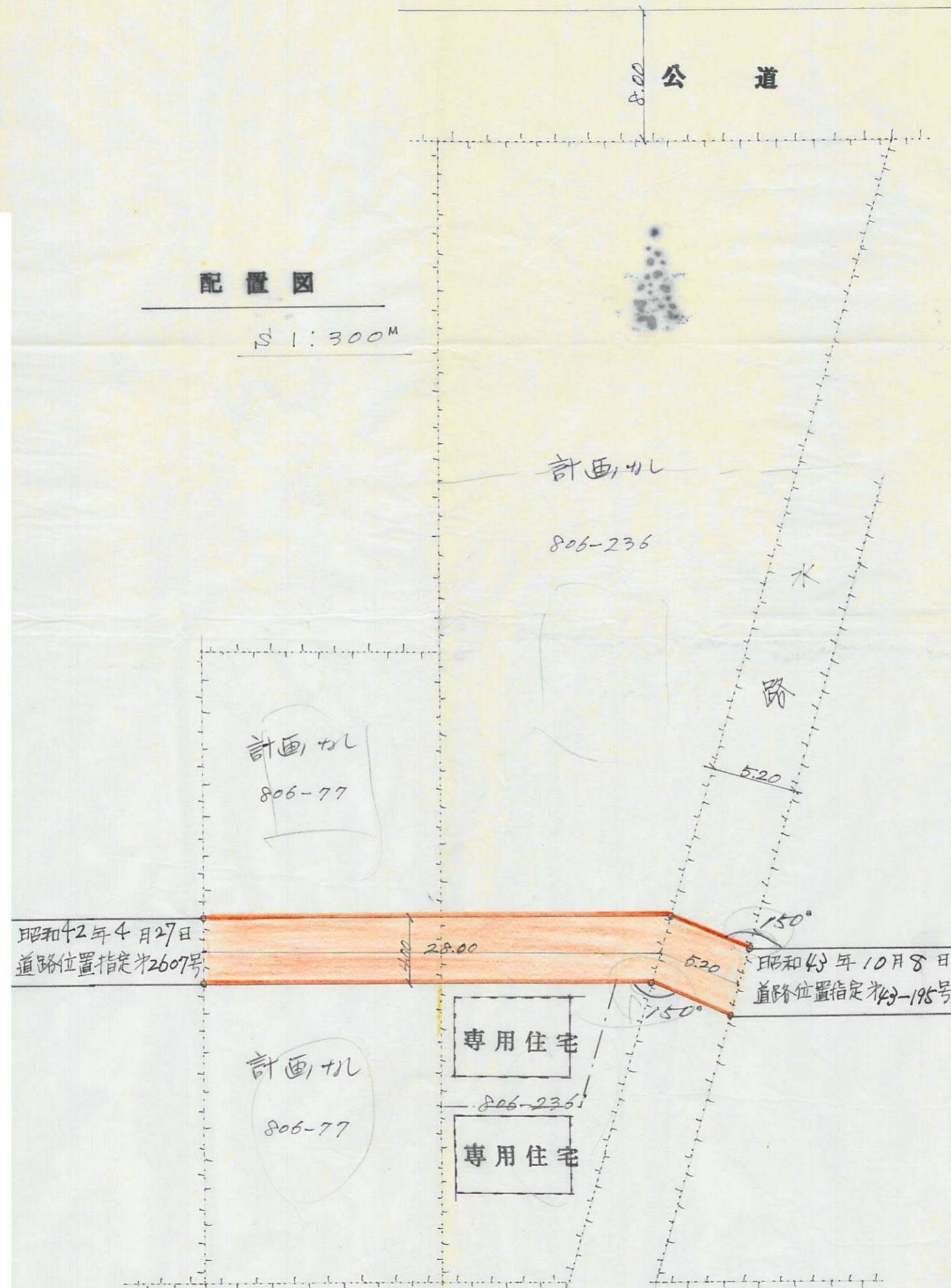
承諾書

この図面記載のとおり道路の位置の指定・変更・廃止を承諾します。

道路の幅員	4.00 M	道路の延長	33.20 M	道路の面積	132.80 M ²
-------	--------	-------	---------	-------	-----------------------

配置図

1/300 M



道路断面図 1/50 M

120
A

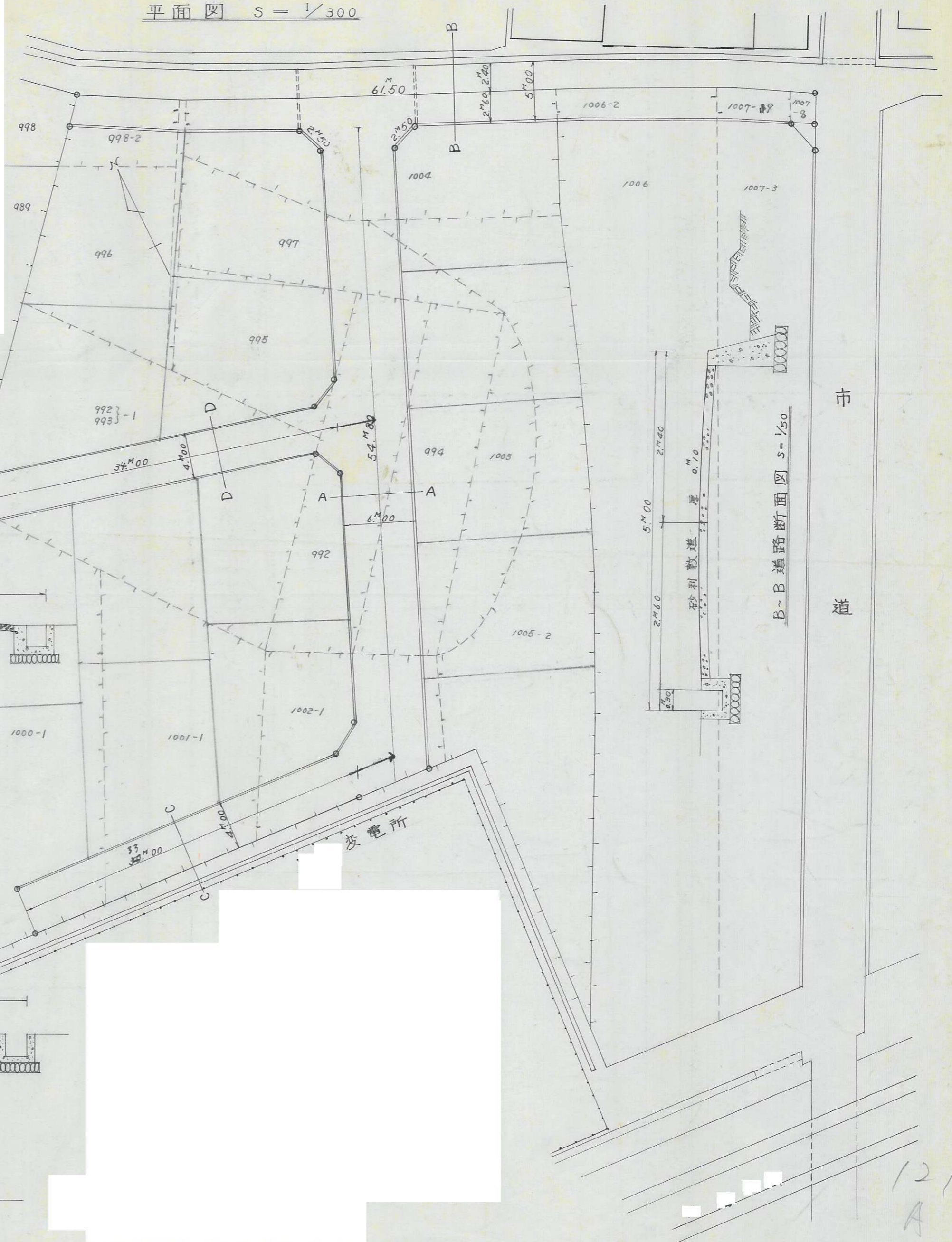
指定年月日・番号 昭和44年2月24日 第43-217号
 告示年月日・番号 昭和44年3月24日 兵庫県告示第306号

承諾書


この図面記載のとおり道路の位置の指定・変更・廃止を承諾します。

道路の幅員	4.00 M	道路の延長	61.00 M	道路の面積	582.100
	6.00		54.80		

平面図 S = 1/300




D-D道路断面図 S = 1/50




凡例

- 道路位置指定分
- 里道提供分
- 里道

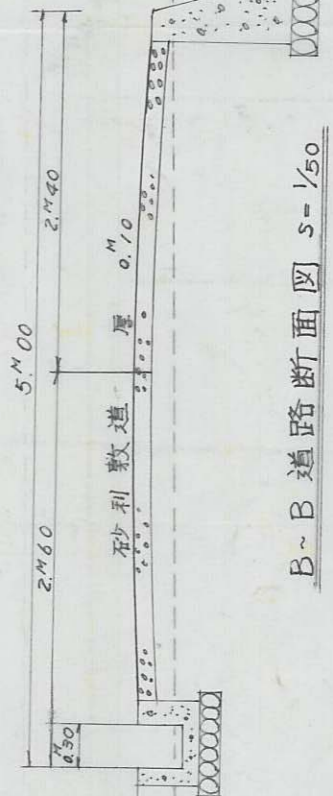
C-C道路断面図 S = 1/50



A-A道路断面図 S = 1/50



B-B道路断面図 S = 1/50



市道

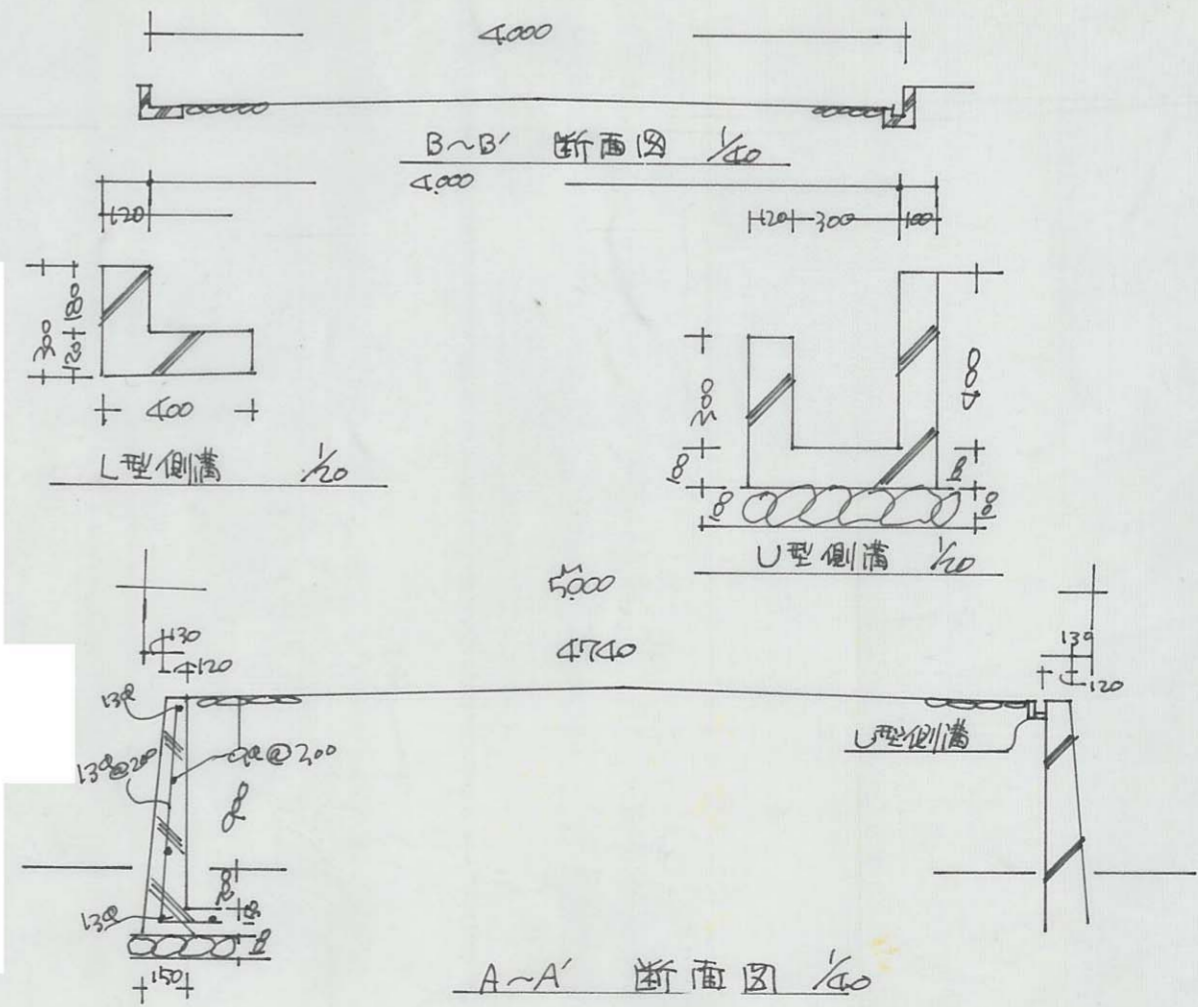
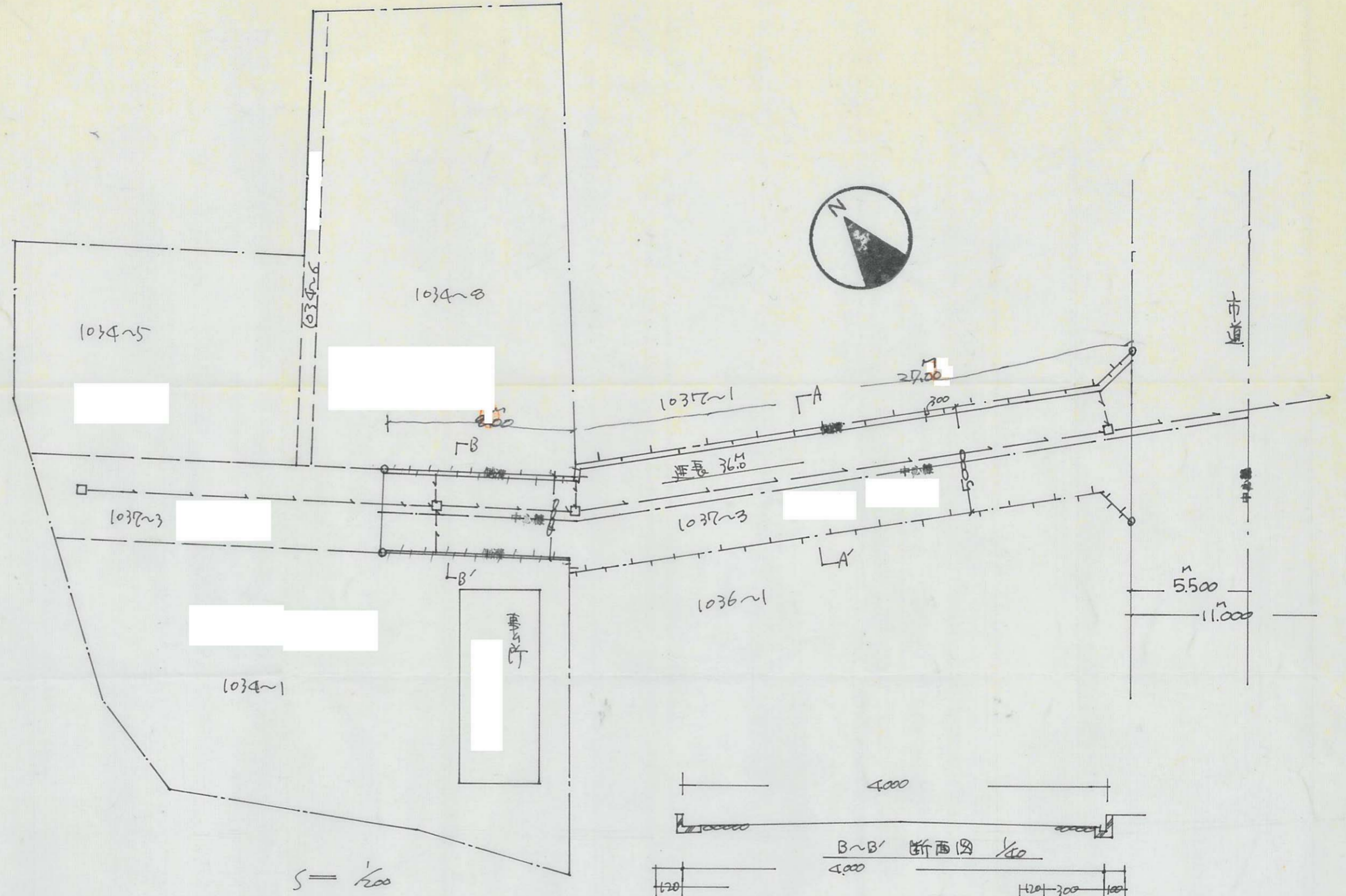
121
A

指定年月日・番号	昭和44年3月10日 第43-358
告示年月日・番号	昭和44年3月21日 兵庫県告示第306号

承諾書

この図面記載のとおり道路の位置の指定・変更・廃止を承諾します。

道路の幅員	5.0, 4.0 M	道路の延長	35.0 / 36.0 M	道路の面積	173.0
-------	------------	-------	---------------	-------	-------



122
B

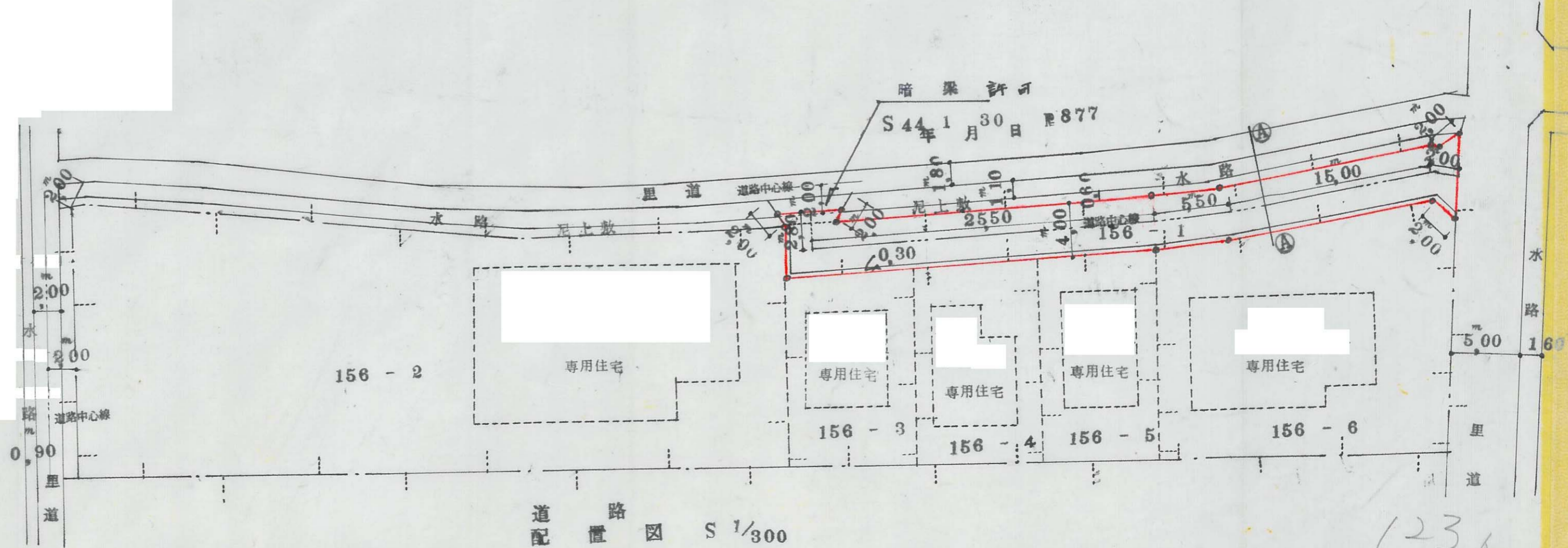
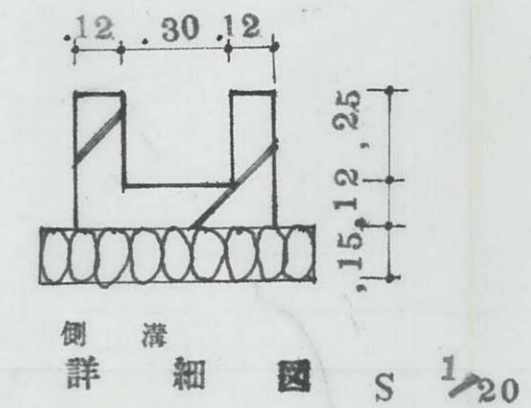
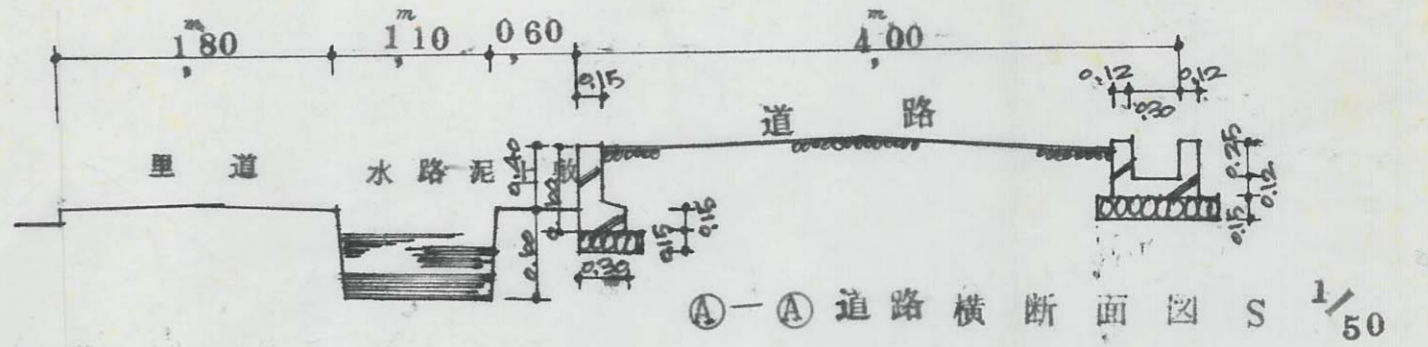
指定年月日・番号	昭和44年2月18日 第43-219号
告示年月日・番号	昭和44年3月24日 兵庫県令第306号

承諾書

この図面記載のとおり道路の位置の指定 ~~変更~~ 廃止を承諾します。

[Redacted Signature Area]

道路の幅員	4.00 M	道路の延長	50.80 M	道路の面積	208.66
-------	--------	-------	---------	-------	--------



123A

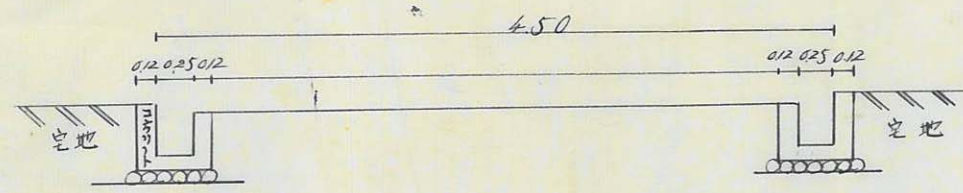
指定年月日・番号	昭和44年2月18日	第13-360
告示年月日・番号	昭和44年3月27日	兵庫県告示第306号

承諾書

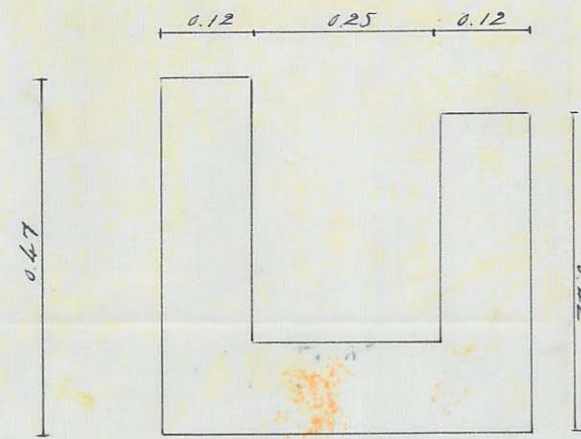
この図面記載のとおり道路の位置の指定・変更・廃止を承諾します。

道路の幅員	4.50 M	道路の延長	78.20 M	道路の面積	341.14 ^{M²}
-------	--------	-------	---------	-------	---------------------------------

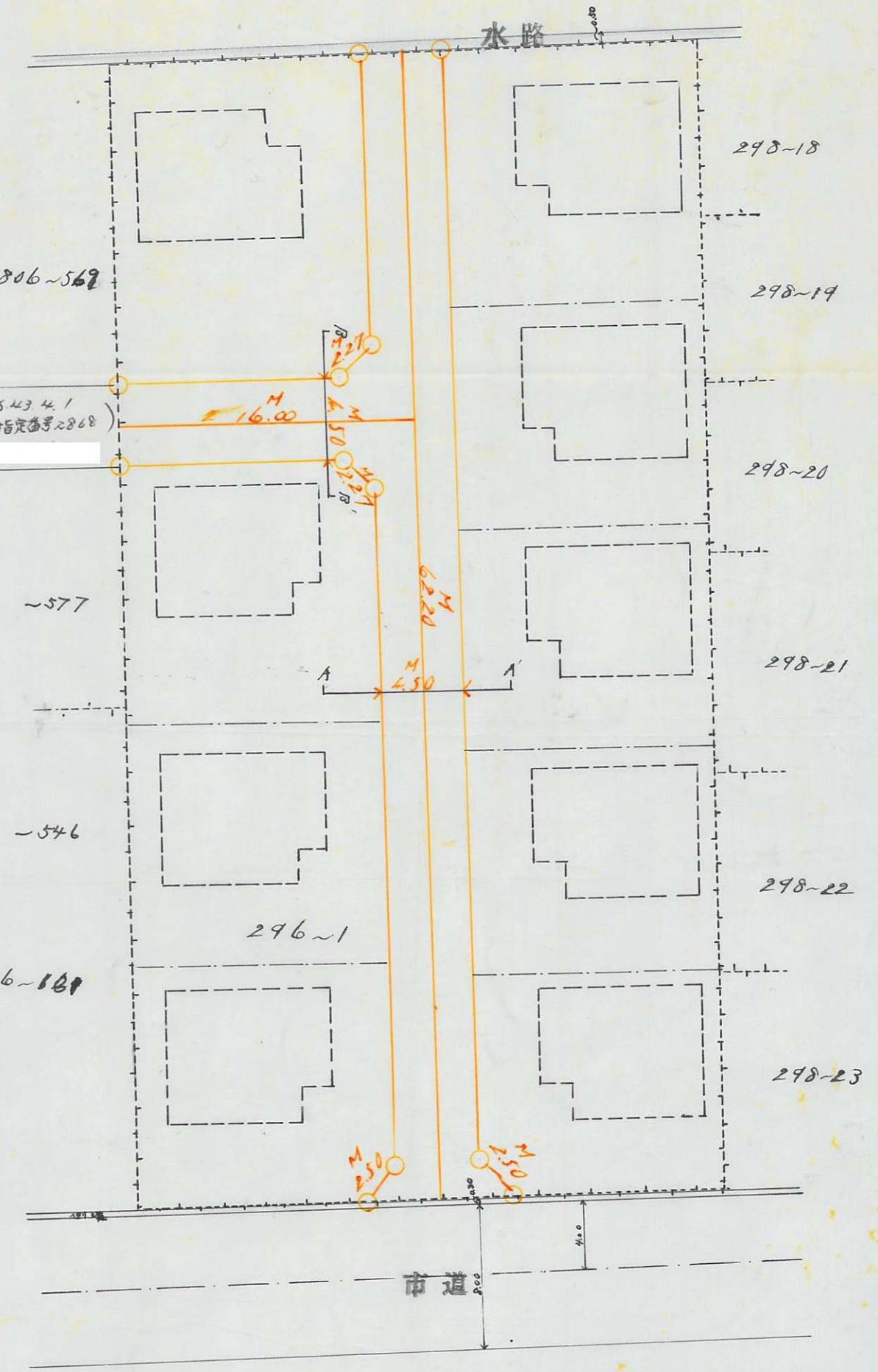

A-A' B-B' 断面図 S 1:50



側溝断面図 S 1:10



測量図 S 1:300



124
A

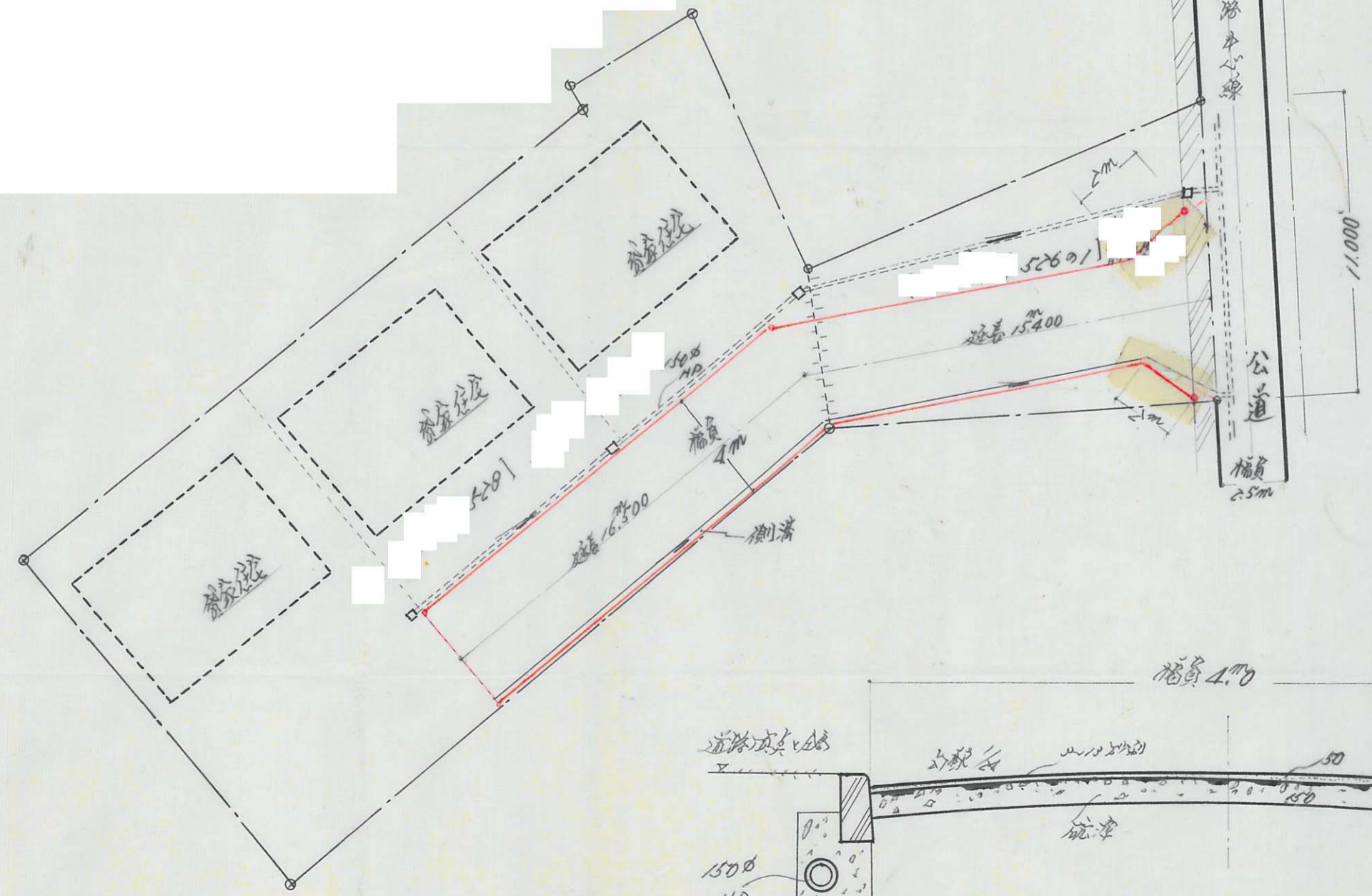
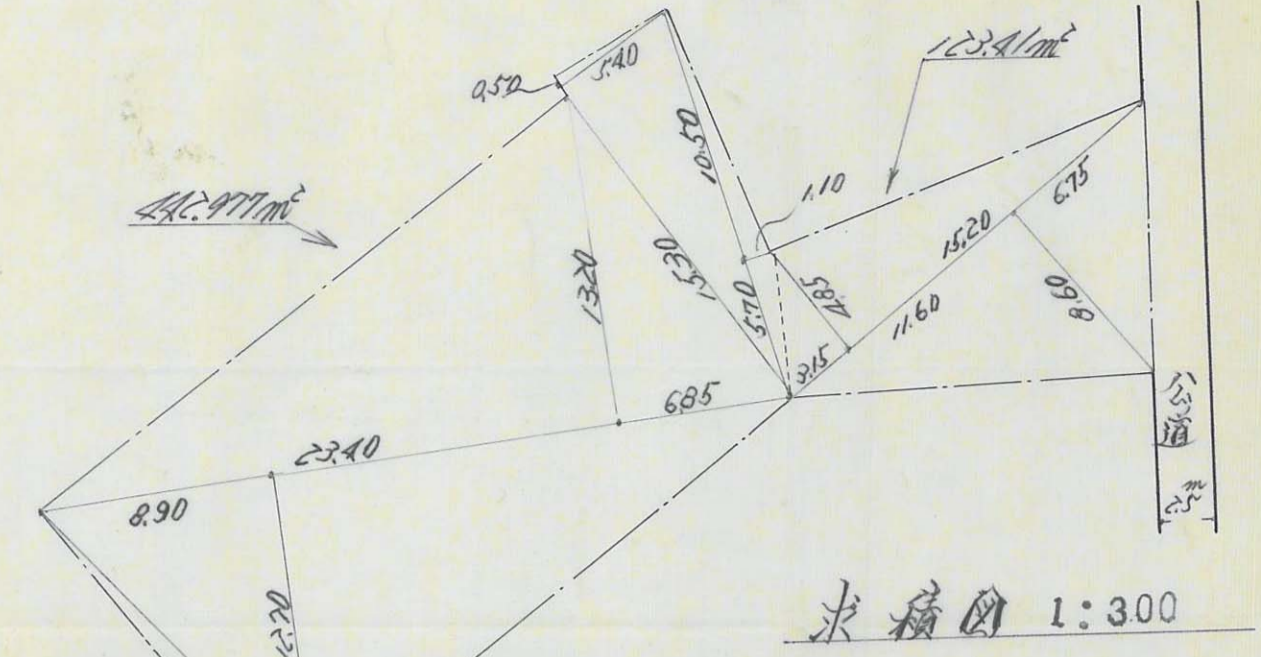
指定年月日・番号	昭和44年2月18日 第43-361号
告示年月日・番号	昭和44年3月21日 兵庫県第206号

承諾書

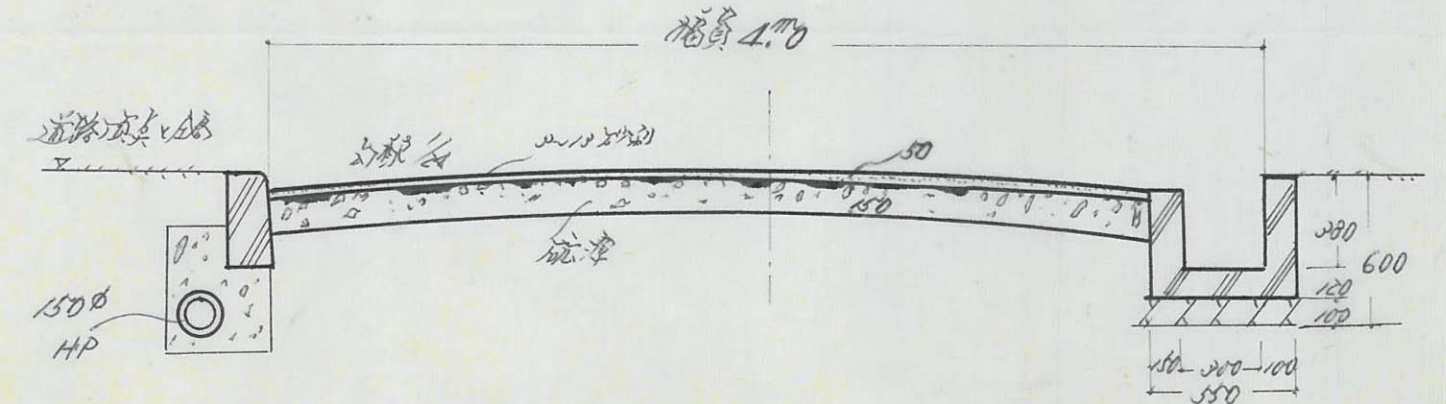
この図面記載のとおり道路の位置の指定・変更・廃止を承諾します。

[Redacted Signature Area]

道路の幅員	4.0 M	道路の延長	21.9 M	道路の面積	127.60 m ²
-------	-------	-------	--------	-------	-----------------------



道路図 1:200



標高断面図 1:30

125
B

様式第15号(A2)

指定年月日・番号	昭和44年3月18日	第12-369
告示年月日・番号	昭和44年4月30日	兵庫県告示第448

承諾書

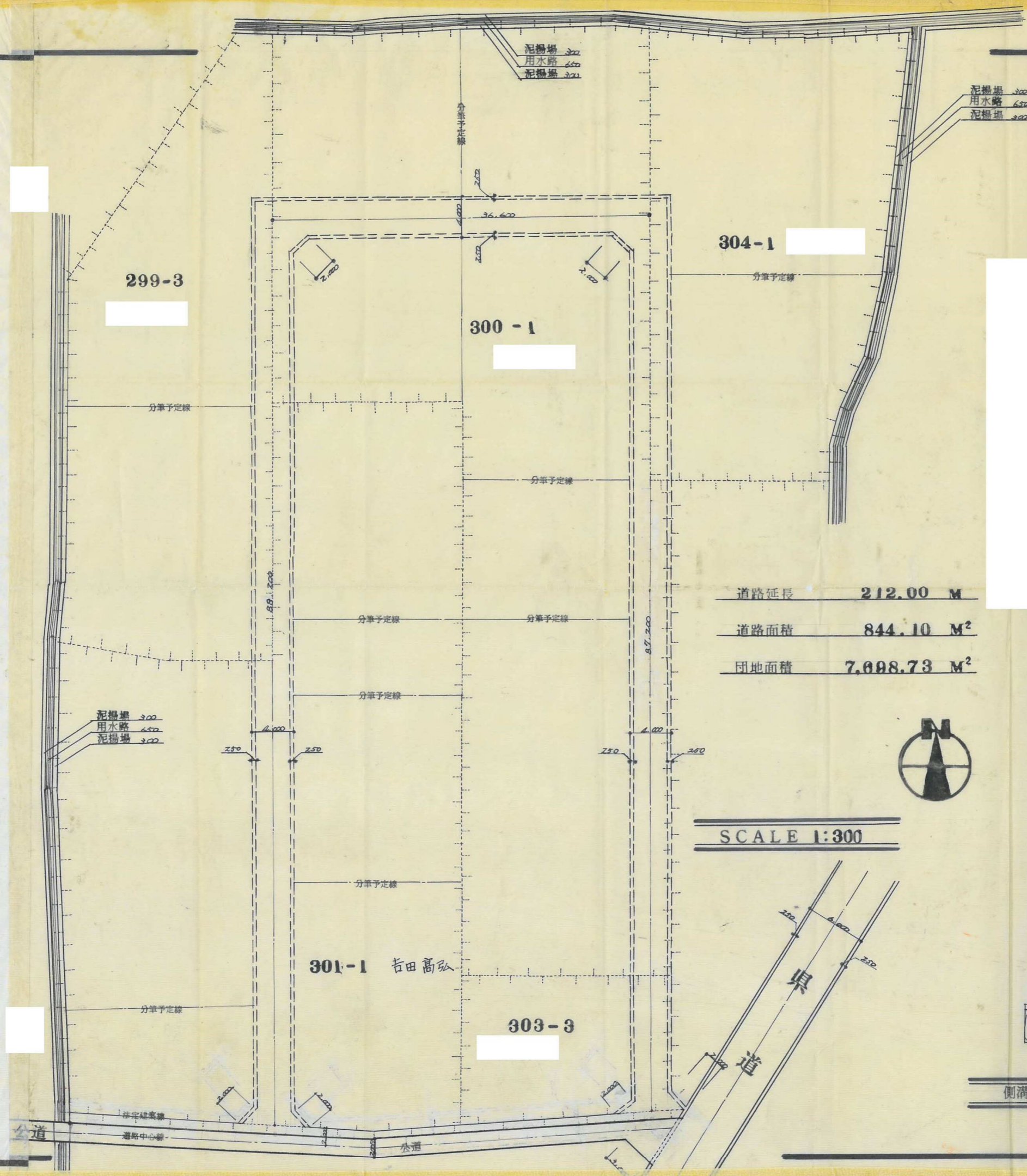
この図面記載のとおり道路の位置の指定・変更・廃止を承諾します。

昭和44年 / 月 / 日

(申請者)

殿

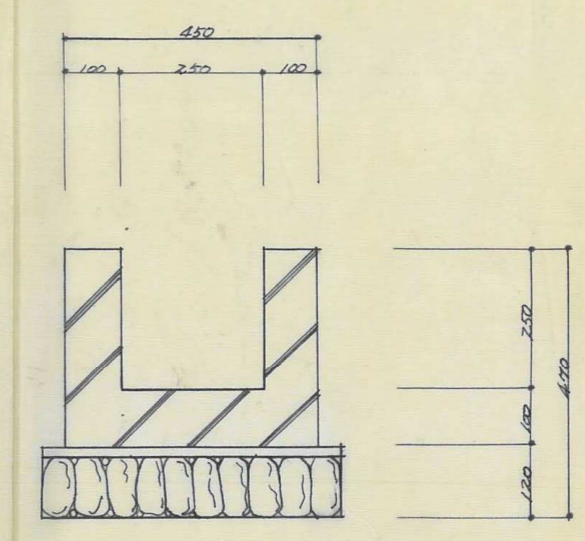
道路の幅員	≦ M	道路の延長	212 M	道路の面積	844.10 M ²
-------	-----	-------	-------	-------	-----------------------



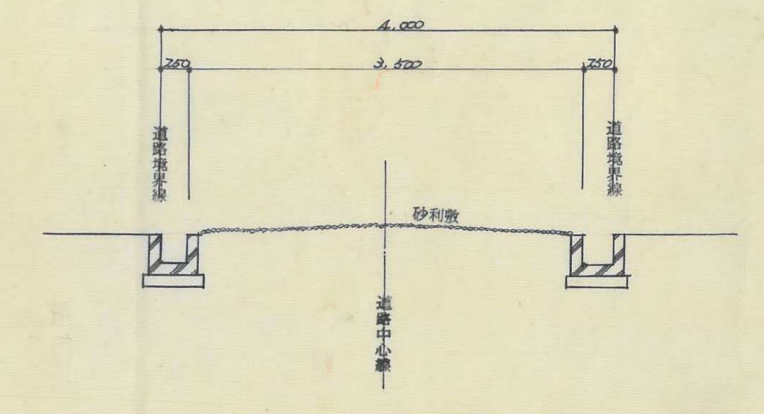
道路延長 212.00 M
道路面積 844.10 M²
団地面積 7,698.73 M²



SCALE 1:300



側溝詳細図 SCALE 1:10



道路横断面図 SCALE 1:50

指定年月日・番号	昭和44年3月10日	第137号
告示年月日・番号	昭和44年3月21日	第316号

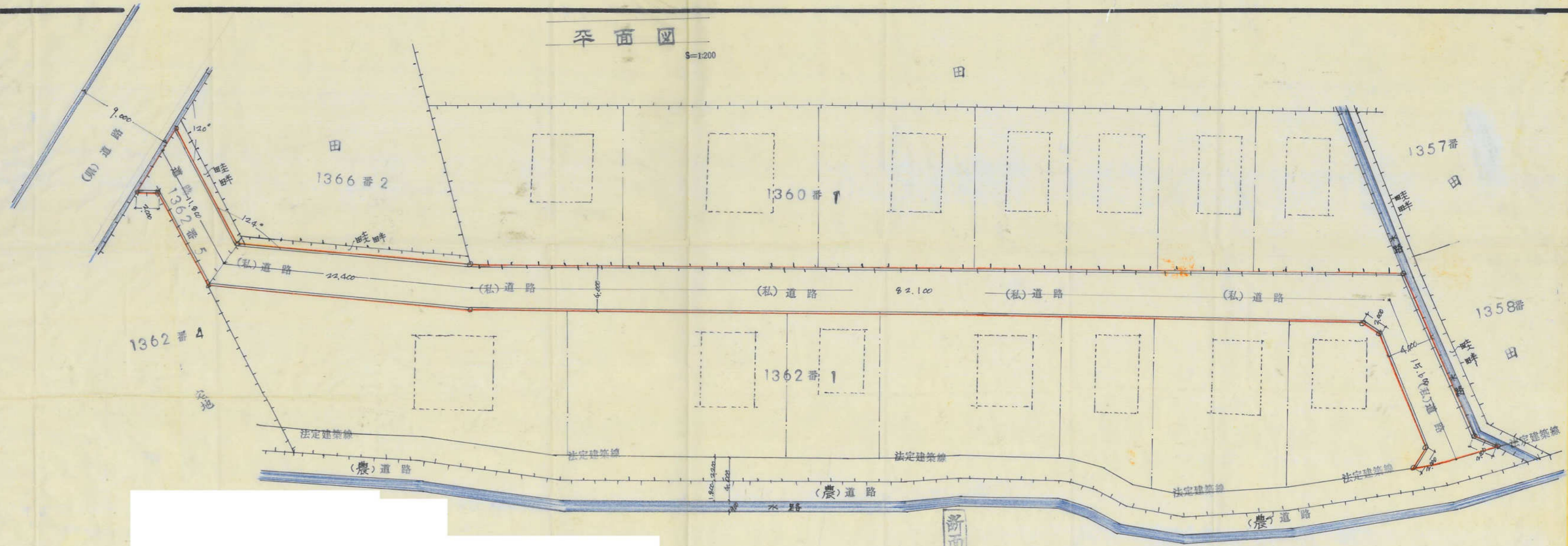
承諾書

この図面記載のとおり道路の位置の指定・変更・廃止を承諾します。

道路の幅員	4.00 M	道路の延長	171.40 M	道路の面積	571.60 ㎡
-------	--------	-------	----------	-------	----------

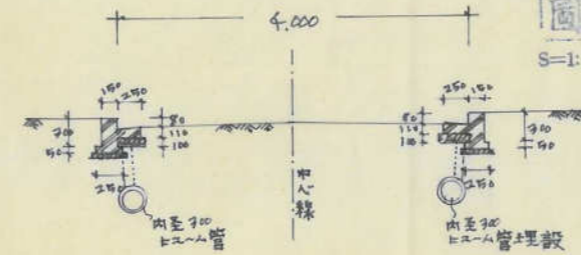
平面図

S=1:200



断面図

S=1:50



指定年月日・番号 昭和44年3月10日 第83-372号
 告示年月日・番号 昭和44年3月27日 第306号

承諾書

この図面記載のとおり道路の位置の指定・変更・廃止を承諾します。

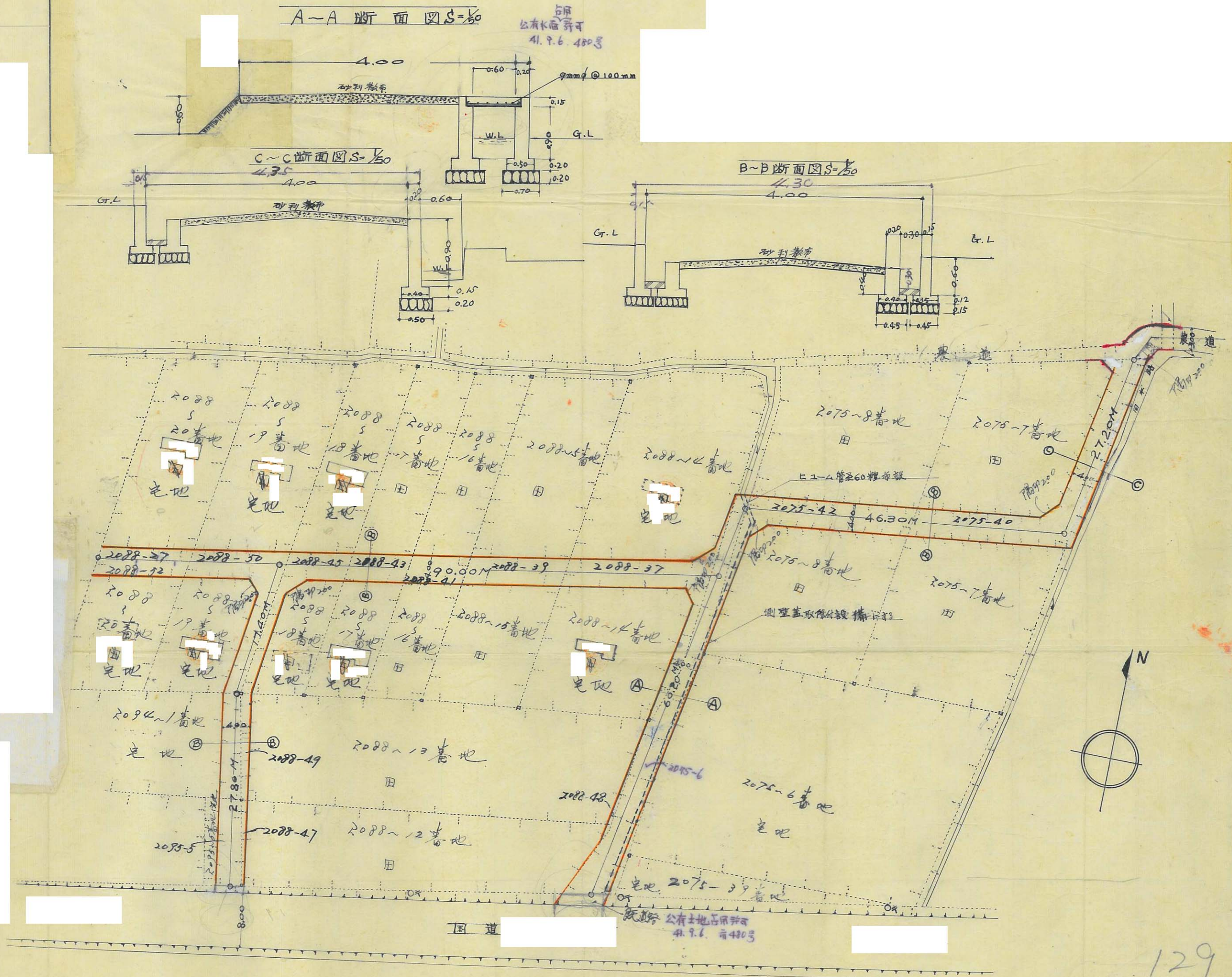
道路の幅員	6,000	M	道路の延長	6,000 + 23,100	M	道路の面積	729,800	m ²
-------	-------	---	-------	----------------	---	-------	---------	----------------



道路の位置の指定取消台帳		地	区
指定年月日・番号	昭和44年4月2日 第44-27号		
告示年月日・番号	昭和44.4.30日 兵庫県告示第448号		
申請者住所氏名			

承諾書

この図面記載のとおり道路の位置の指定・変更・廃止を承諾いたします。



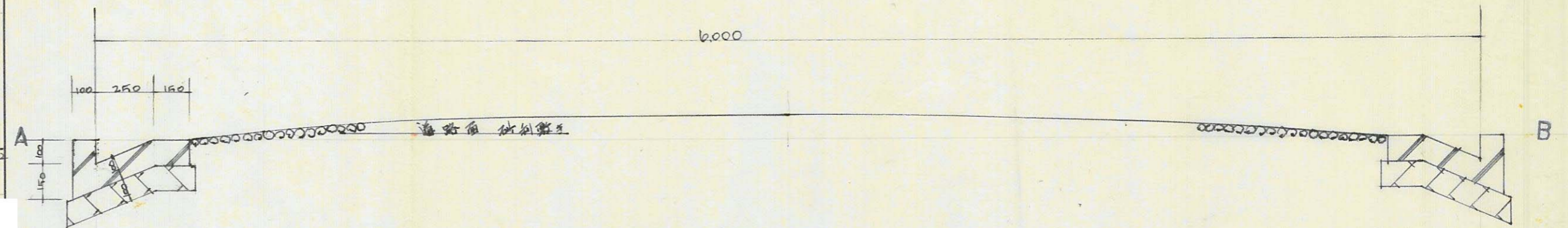
129
B

指定年月日・番号	昭和44年3月10日	第43-374
告示年月日・番号	昭和44年2月21日	兵庫県告示第306号

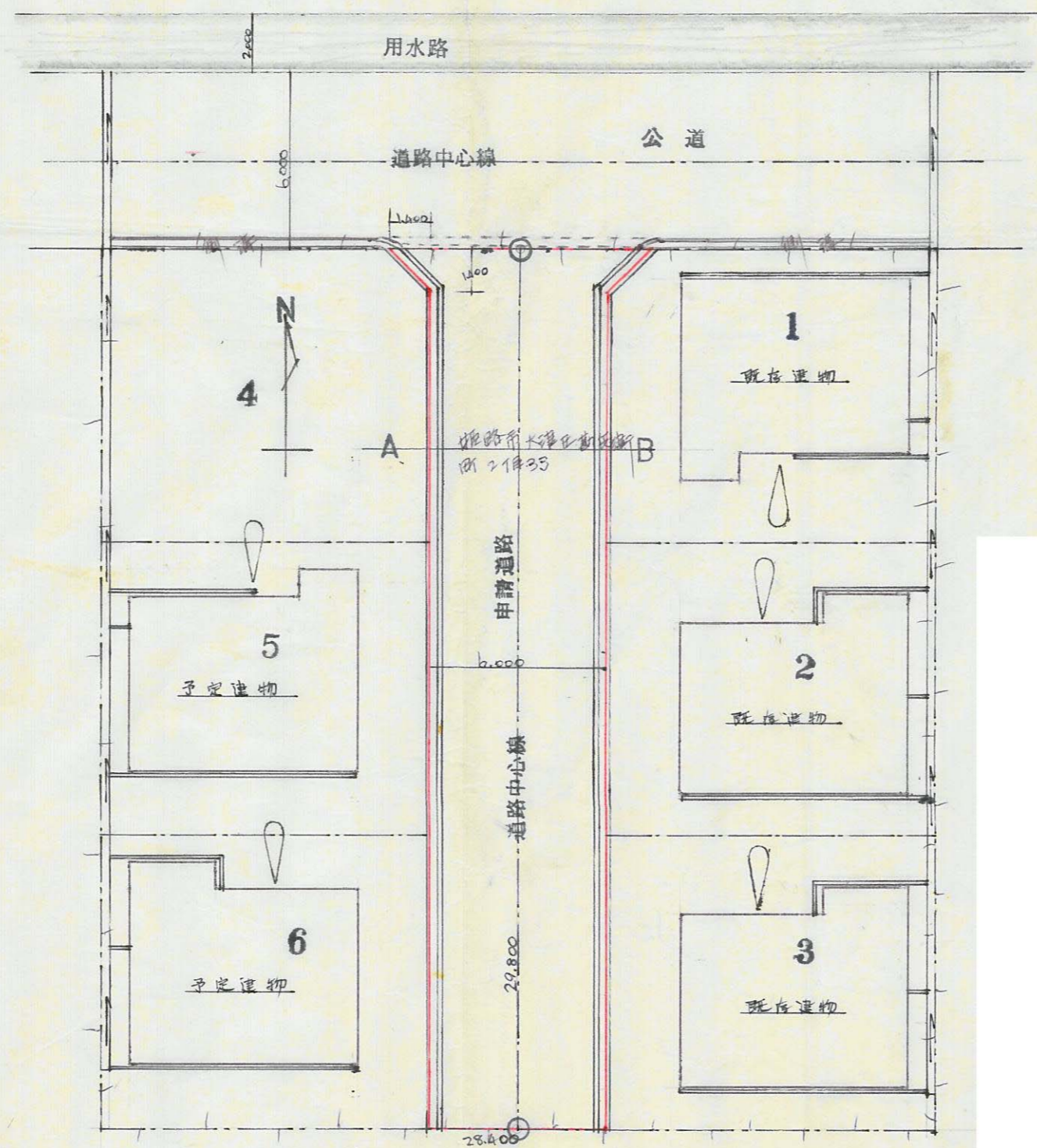
承諾書

この図面記載のとおり道路の位置の指定・変更・廃止を承諾します。

道路の幅員	6 M	道路の延長	29.800 M	道路の面積	180.76 M ²
-------	-----	-------	----------	-------	-----------------------



A-B 断面 図1/20



平面 図 1/200

道路面積
 $29.800 \times 6.000 = 178.8$
 $1.400 \times 1.400 = 1.96$
 計 180.76 M²
 用地面積
 $29.800 \times 29.800 - 180.76 = 666.66 M^2$

130

B

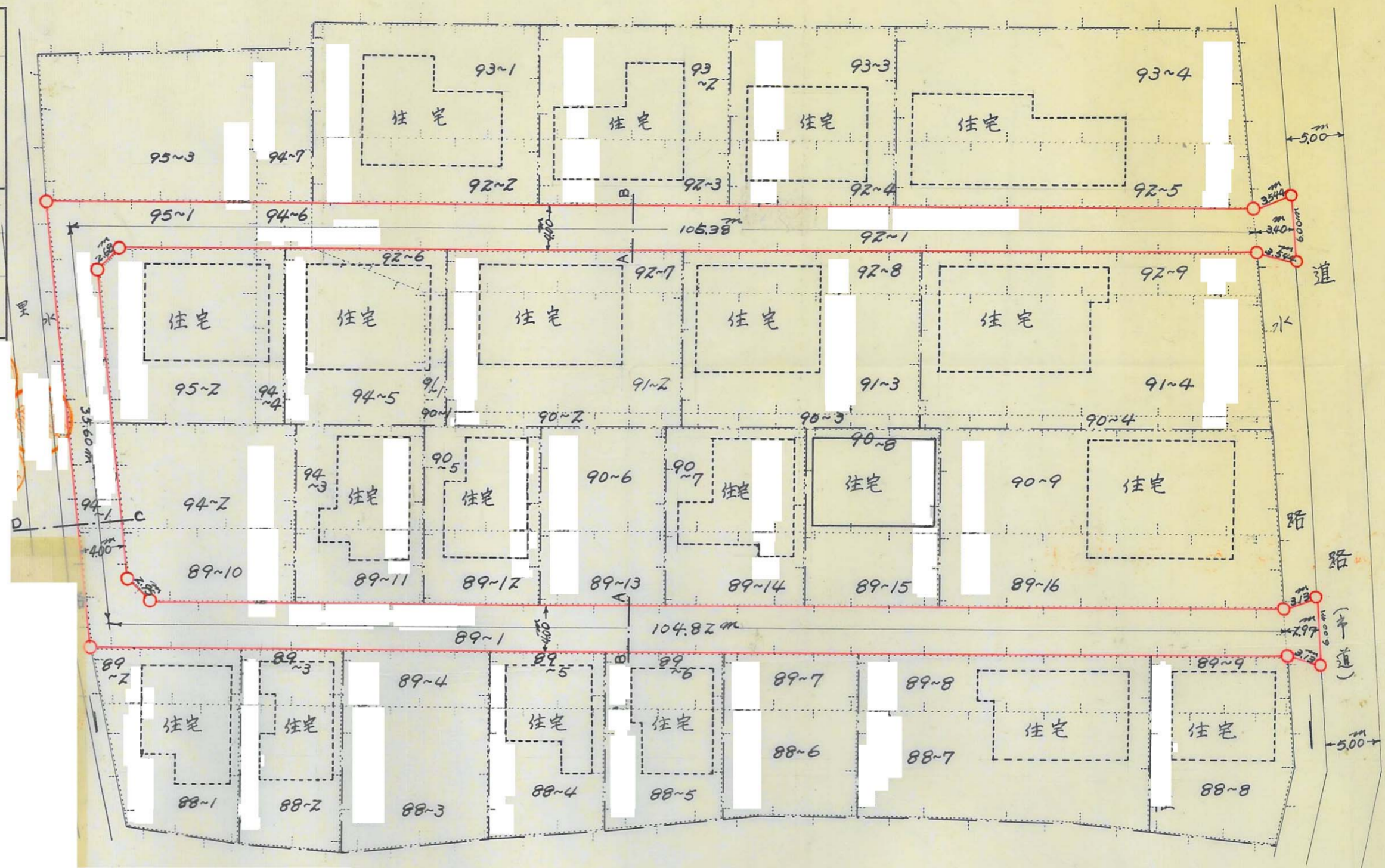
指定年月日・番号 昭和44年3月10日 第43-375号
 告示年月日・番号 昭和44年3月25日 兵庫県告示第306号

承諾書

この図面記載のとおり道路の位置の指定・変更・廃止を承諾します。

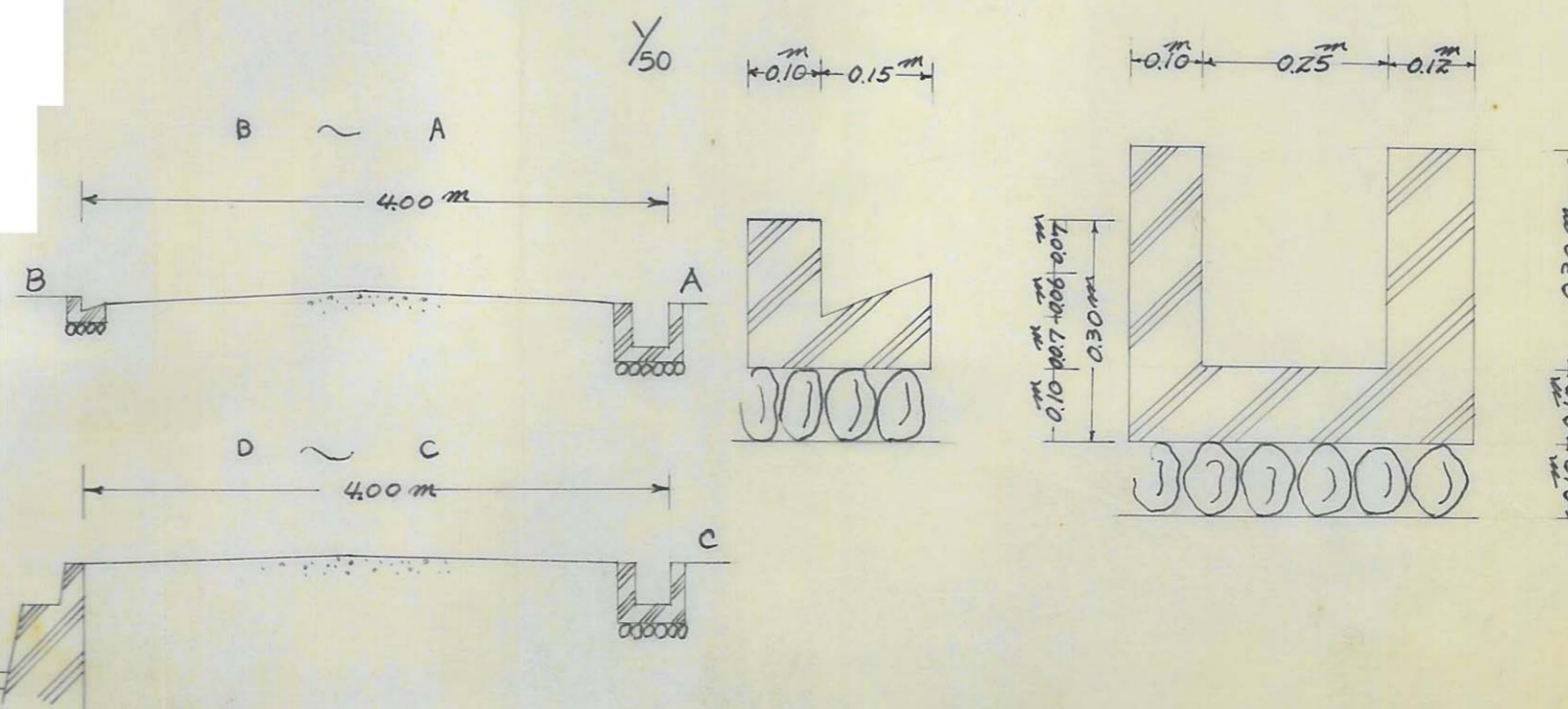
道路の幅員 4 M 道路の延長 252.17 M 道路の面積 1109.05 m^2

地籍図 1/400



側溝詳細 1/10

道路断面図 1/50



131
A

指定年月日・番号	昭和44年3月18日	第44-270
告示年月日・番号	昭和44年4月30日	兵庫県告示第448号

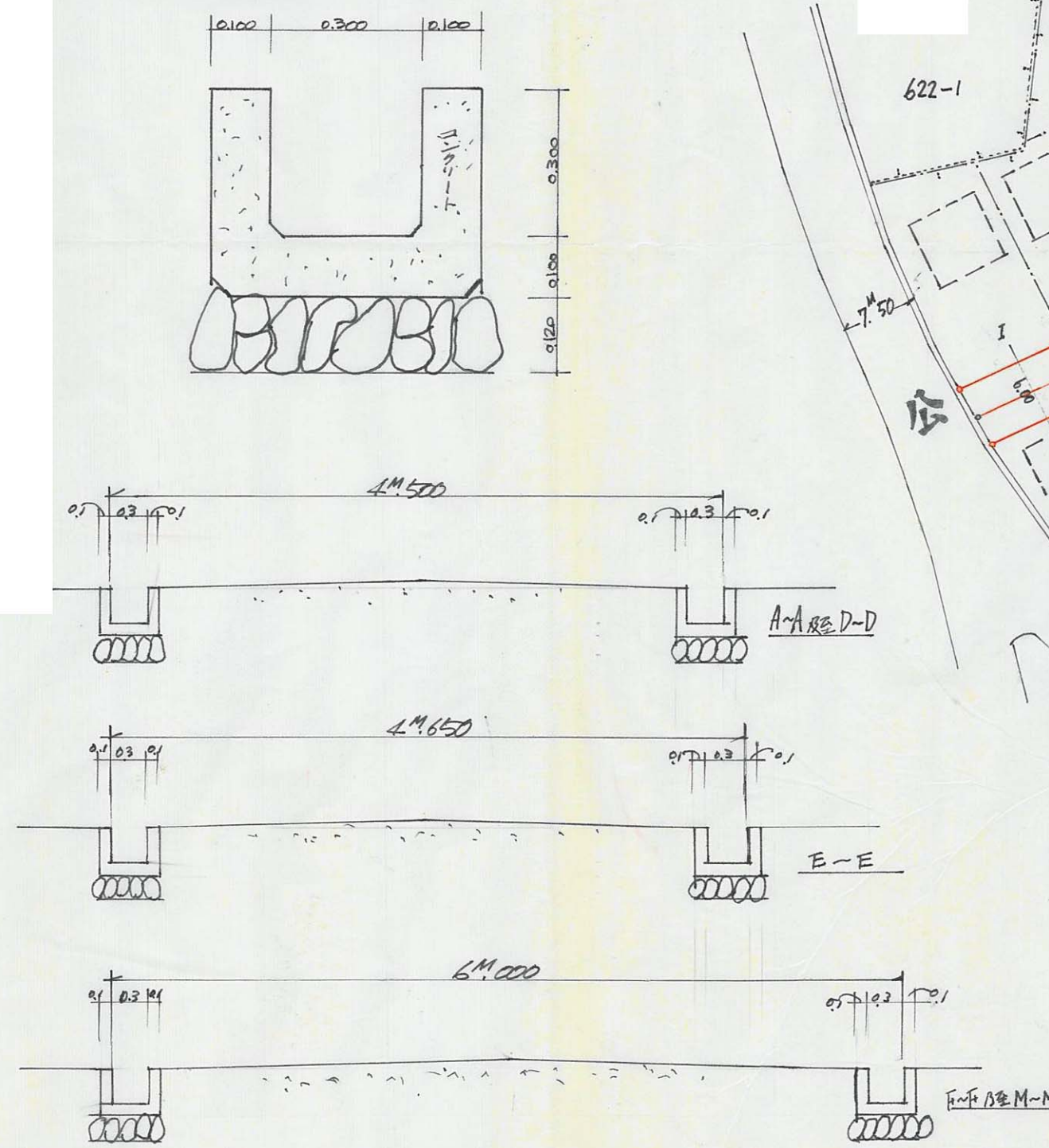
承諾書

この図面記載のとおり道路の位置の指定・変更・廃止を承諾します。

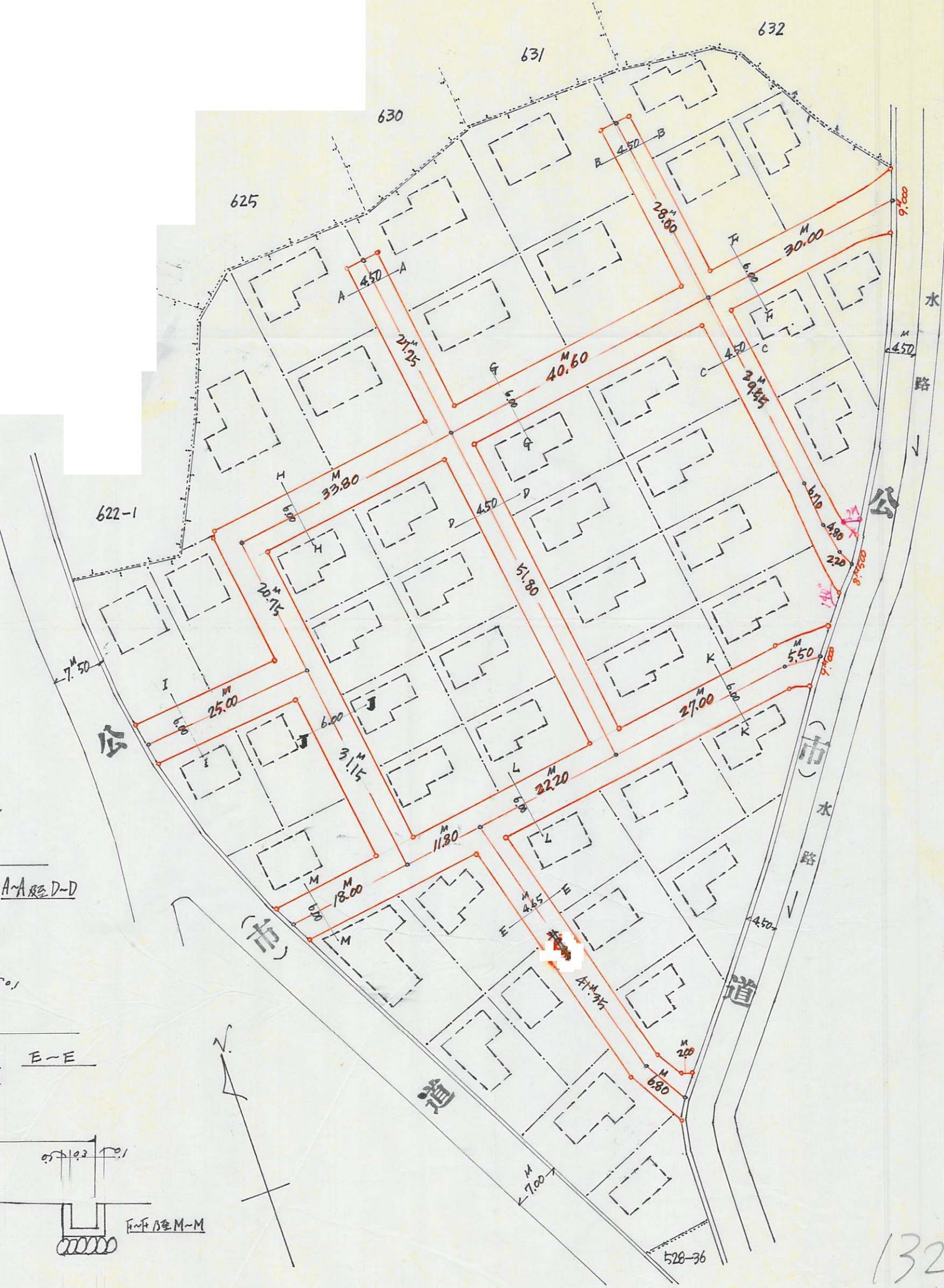
道路の幅員	4.50 4.65 6.00	M	道路の延長	464.25	M	道路の面積	2401.35 M ² 2282.55
-------	----------------------	---	-------	--------	---	-------	--

測量図 1/600

側溝断面図 1/10



道路断面図 1/50



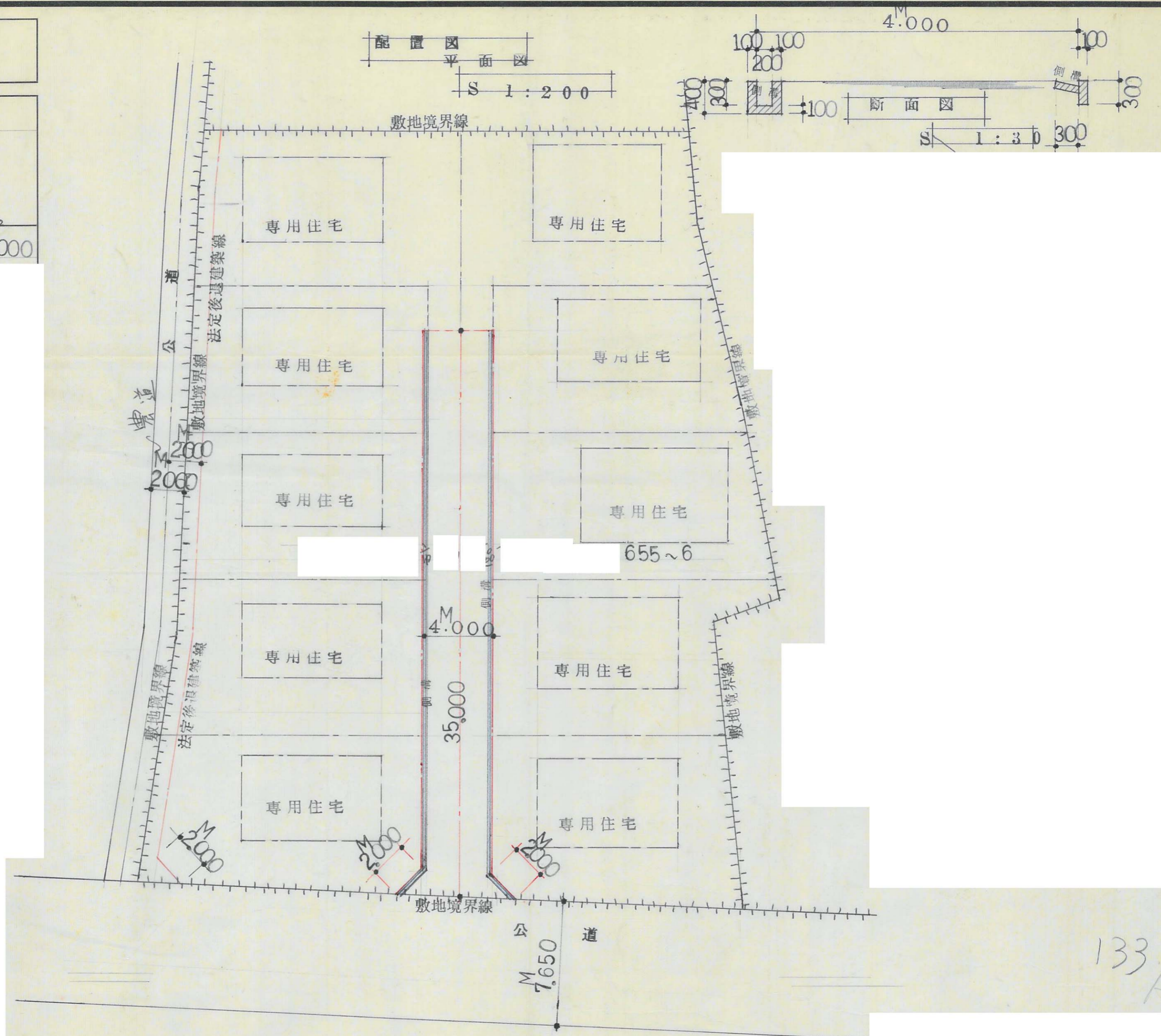
132
B

指定年月日・番号	昭和44年3月10日 第43-391
告示年月日・番号	昭和44年3月21日 兵庫県告示第306号

承諾書

この図面記載のとおり道路の位置の指定・変更・廃止を承諾します。

道路の幅員	4.000 M	道路の延長	35.000 M	道路の面積	142.000 M ²
-------	---------	-------	----------	-------	------------------------

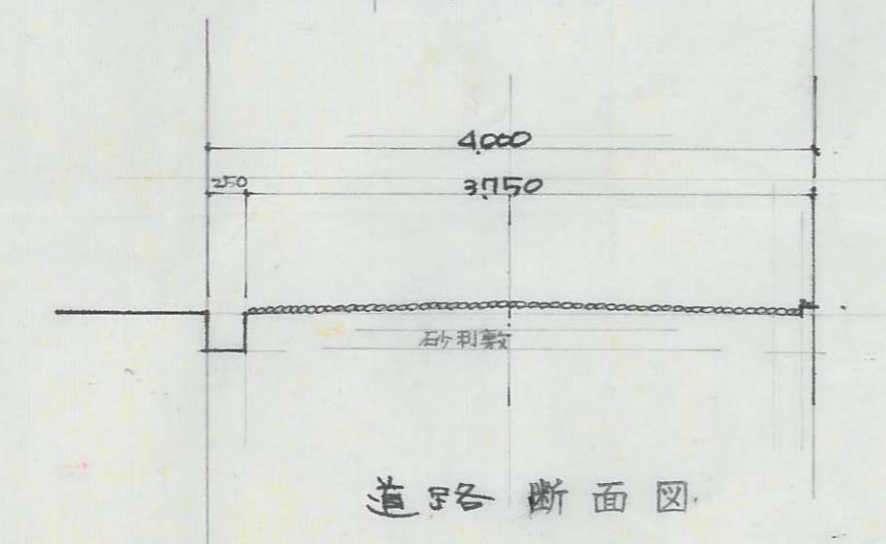
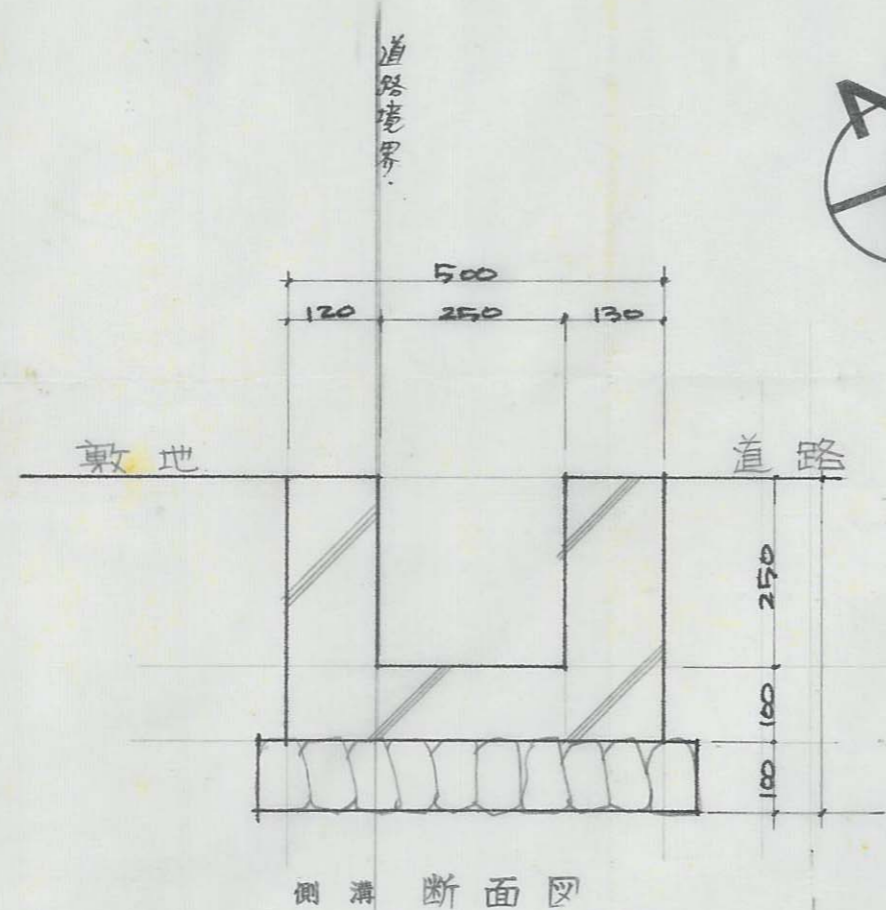
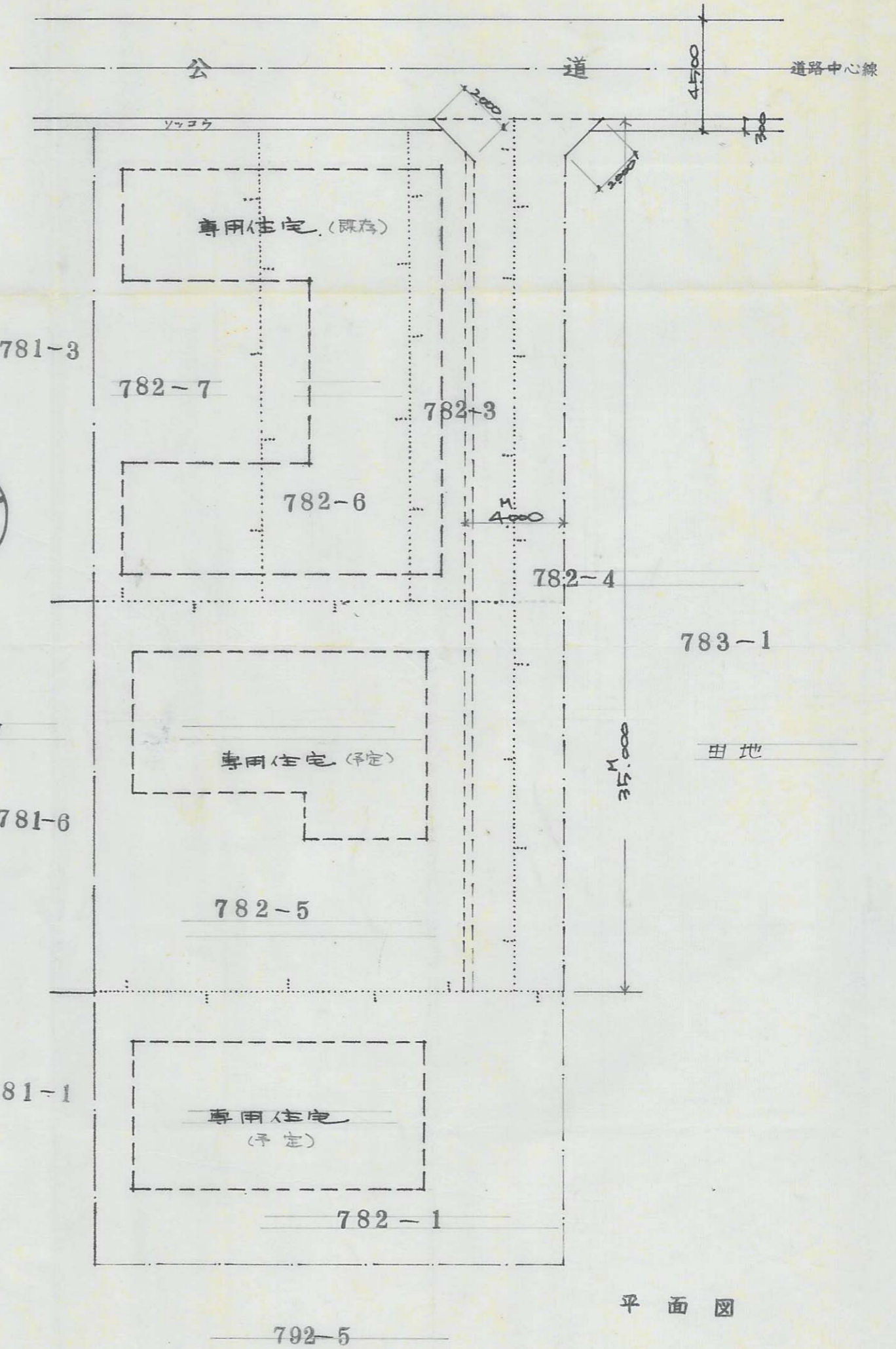


指定年月日・番号	昭和44年5月24日 第43-384号
告示年月日・番号	昭和44年4月30日 兵庫県告示第448号

承諾書

この図面記載のとおり道路の位置の指定・変更・廃止を承諾します。

道路の幅員	4.000 M	道路の延長	35.000 M	道路の面積	142.000 M ²
-------	---------	-------	----------	-------	------------------------



134
A

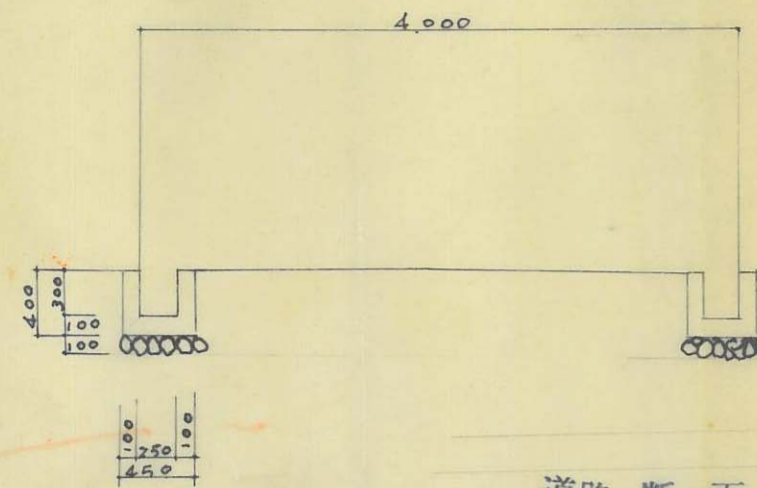
43-384

指定年月日・番号	昭和44年3月24日	第13-389号
告示年月日・番号	昭和44年4月30日	兵庫県告示第448号

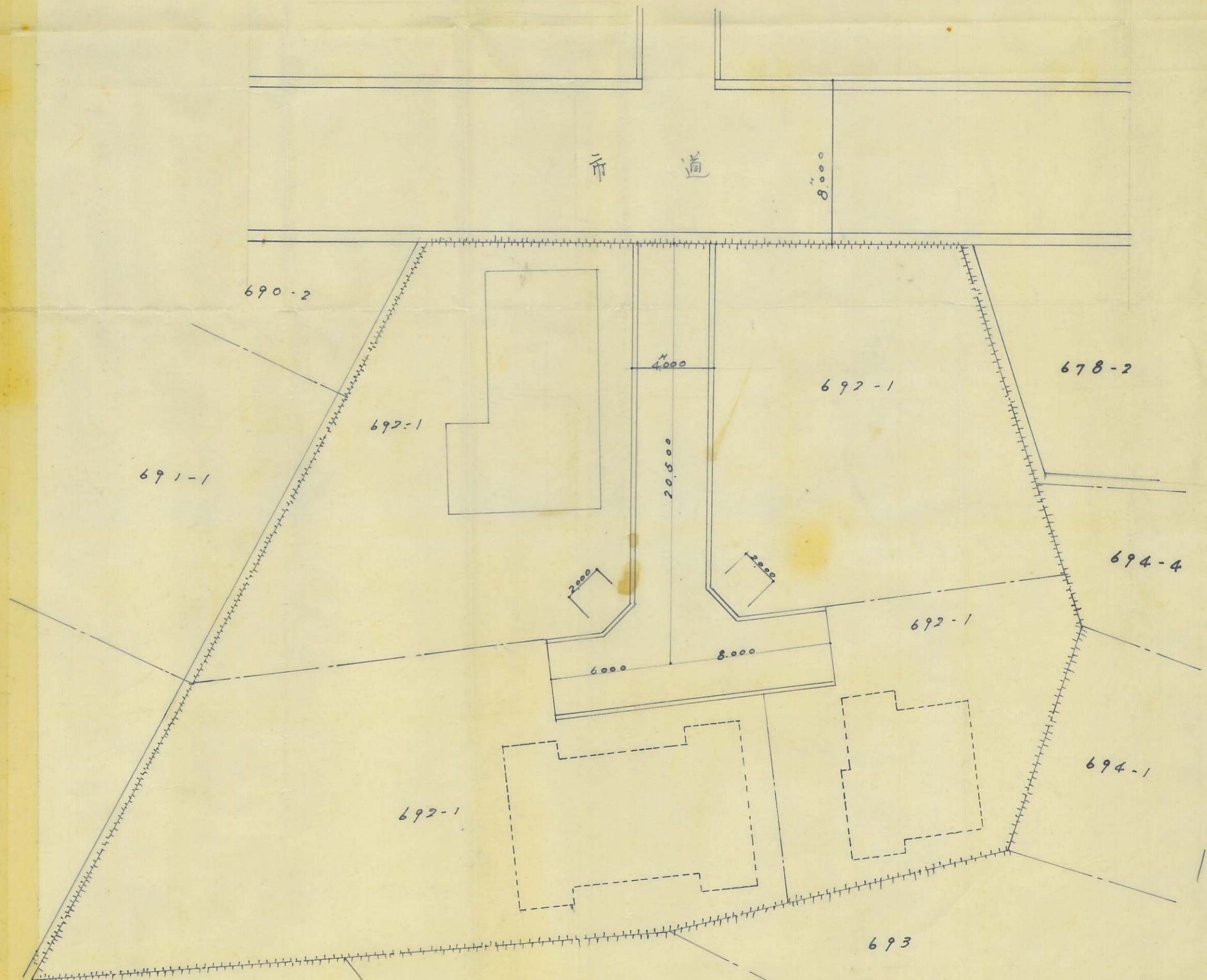
承諾書

この図面記載のとおり道路の位置の指定・変更・廃止を承諾します。

道路の幅員	4 M	道路の延長	34.5 M	道路の面積	139.0 ^{m²}
-------	-----	-------	--------	-------	--------------------------------



道路断面図
S 1/50



道路図
S 1/200

135
A

13-389

468-27

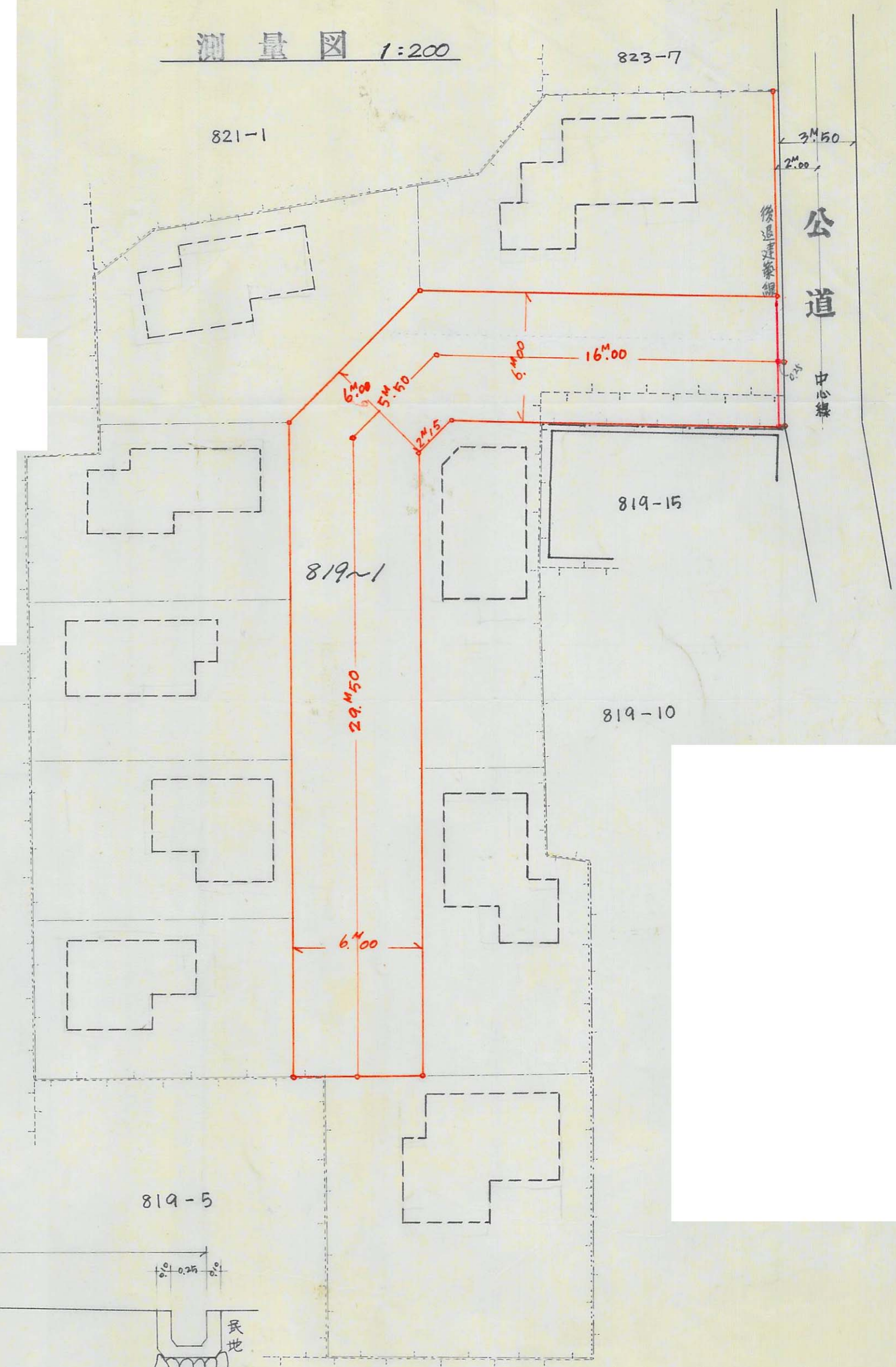
指定年月日・番号	昭和 44年 2月 25日	第 10-394号
告示年月日・番号	昭和 44. 5. 27日	兵庫県告示第 559号

承諾書

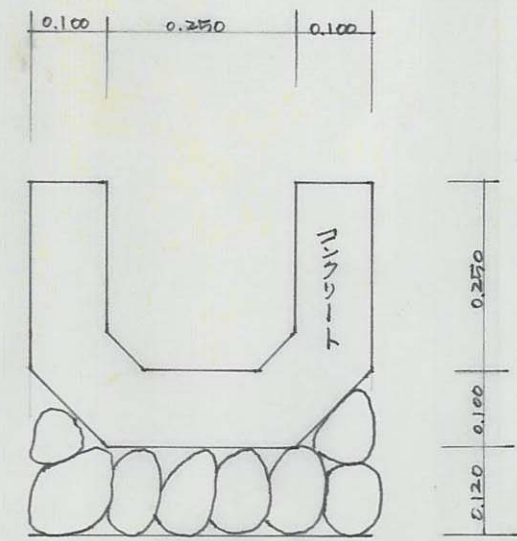
この図面記載のとおり道路の位置の指定・変更・廃止を承諾します。

道路の幅員	6.00 M	道路の延長	51.00 M	道路の面積	306 M ² .00 300.37
-------	--------	-------	---------	-------	---

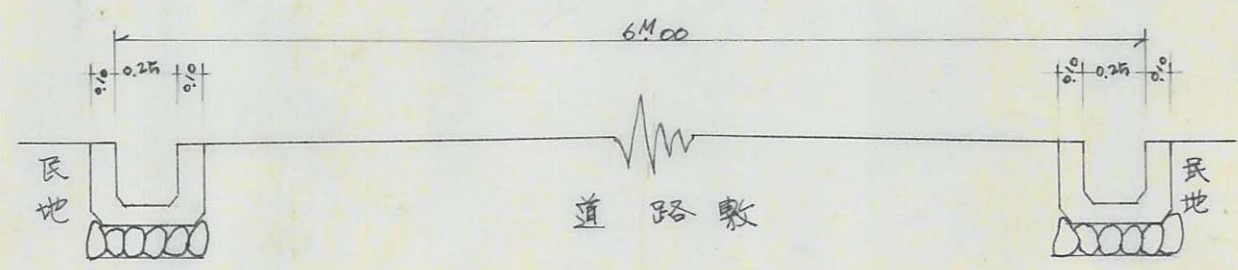
測量図 1:200



側溝断面図 1/10



道路断面図 1/30



136
A

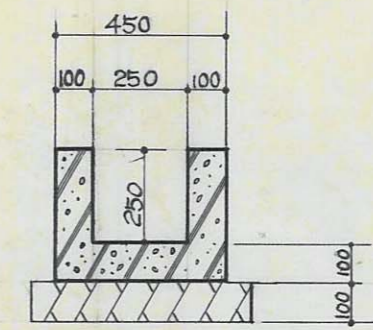
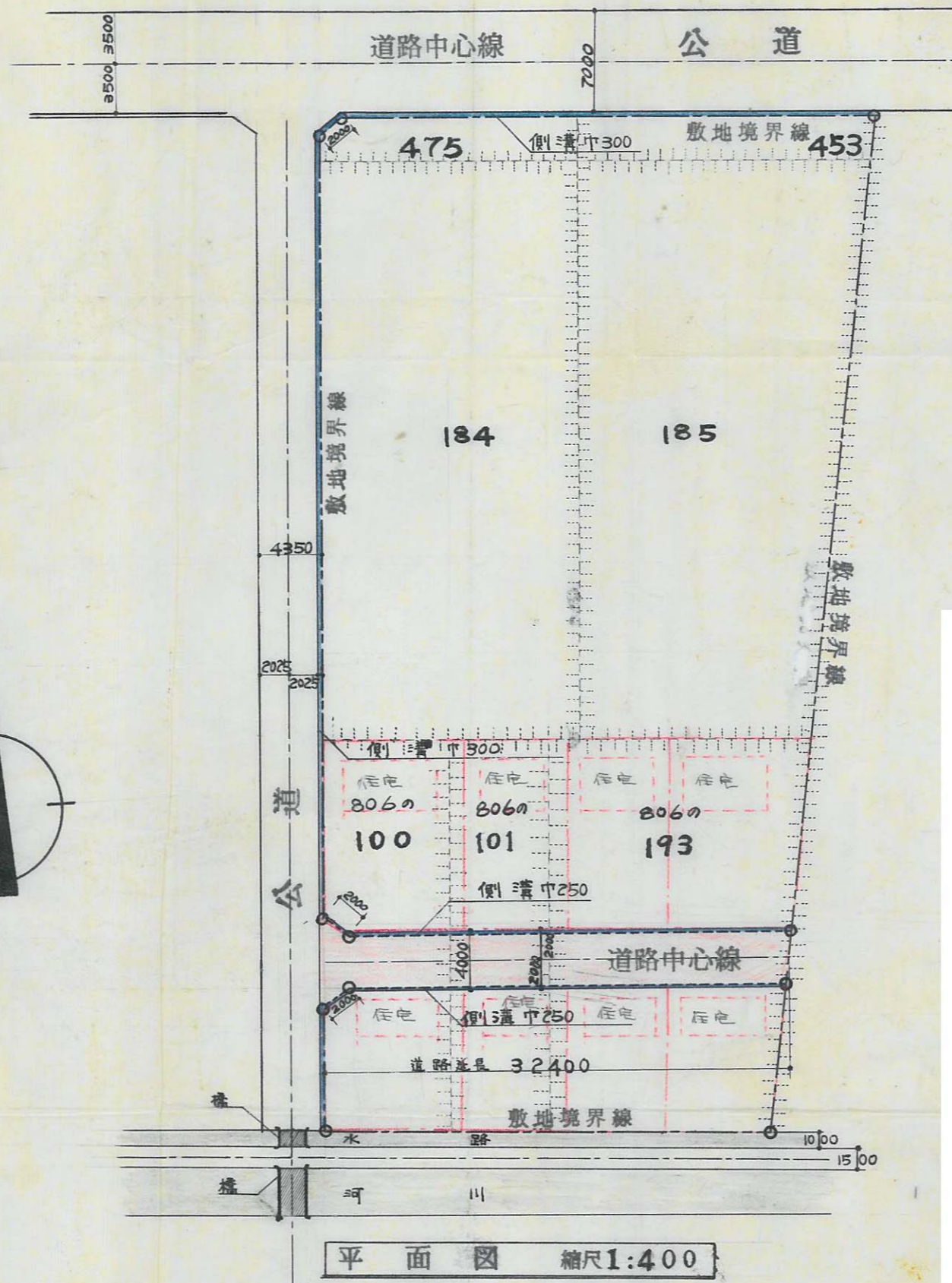

43-394

指定年月日・番号 昭和44年3月28日 第43-396
 告示年月日・番号 昭和44.5.27日 兵庫県告示第59号


承諾書

この図面記載のとおり道路の位置の指定・変更・廃止を承諾します。

道路の幅員 4 M 道路の延長 22.4 M 道路の面積 133.2 M²



側溝断面詳細図 縮尺 1:20



道路断面図 縮尺 1:50

137
A

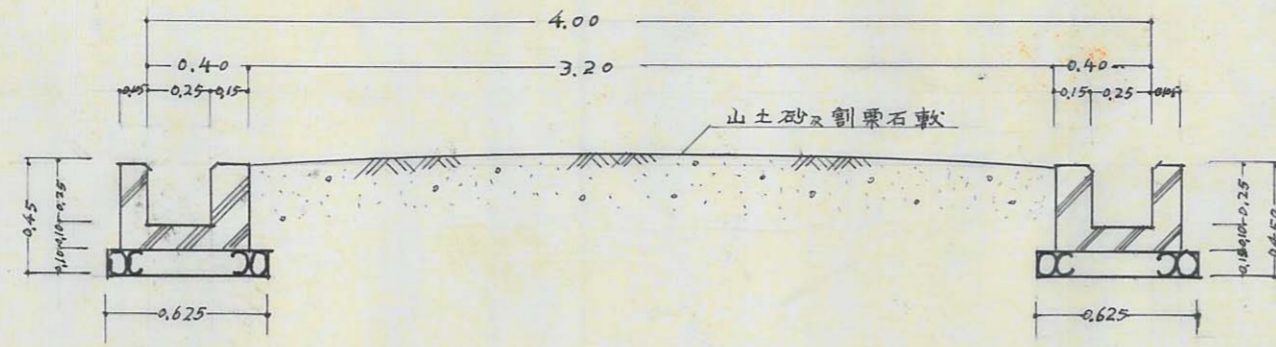
43-396

指定年月日・番号 昭和44年4月25日 第43-417号
 告示年月日・番号 昭和44年5月27日 兵庫県令第559号

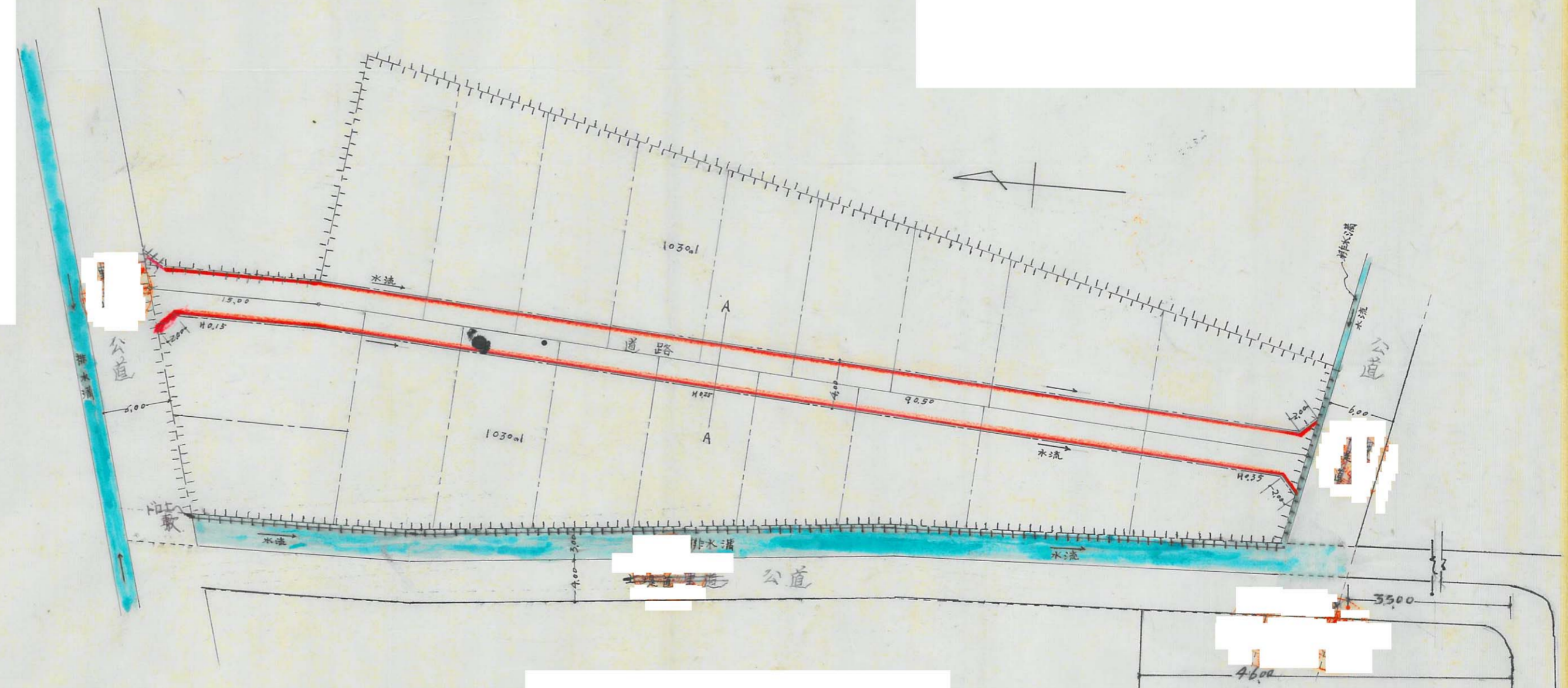
承諾書

この図面記載のとおり道路の位置の指定・変更・廃止を承諾します。

道路の幅員 4.00 M 道路の延長 105.50 M 道路の面積 428.26 m²



A-A 断面 1/30



縮尺 1/400

池

138
A

43-417

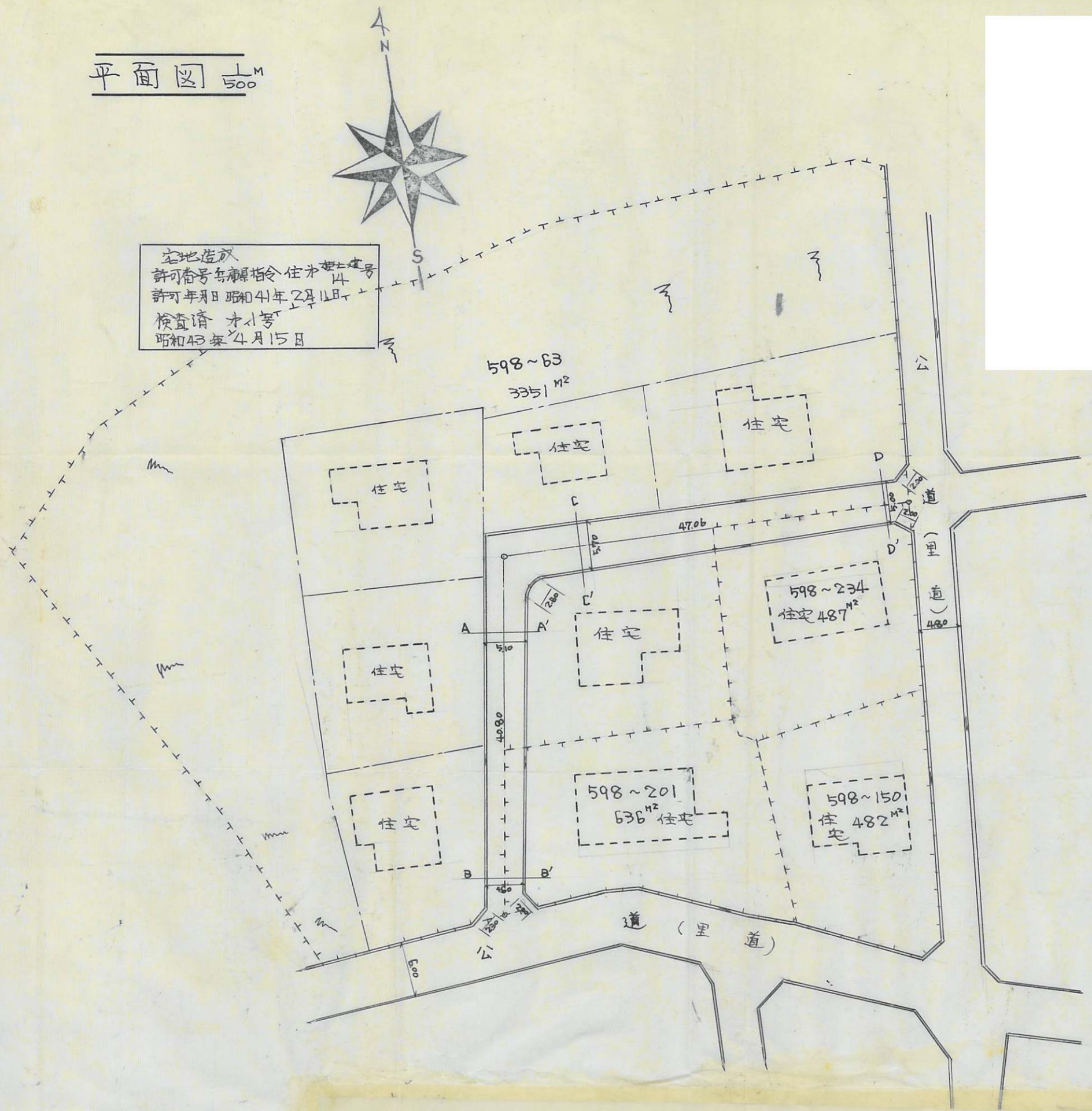
指定年月日・番号	昭和44年2月14日	第43号
告示年月日・番号	昭和44.5.27日	兵庫県第559号

承諾書

この図面記載のとおり道路の位置の指定・変更・廃止を承諾します。

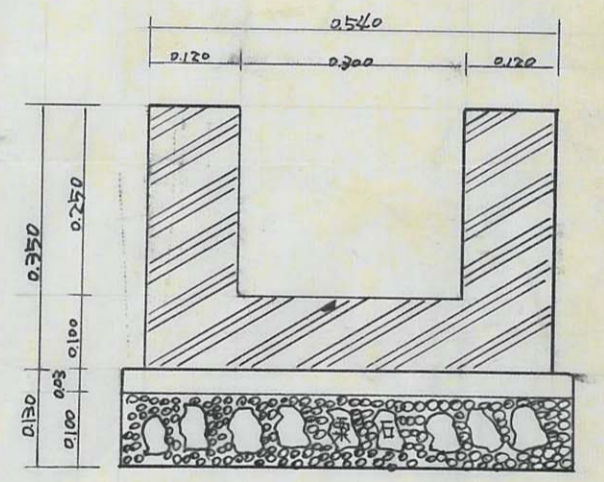
道路の幅員	4 4b~44	M	道路の延長	8786	M	道路の面積	374.97 ^{M²}
-------	------------	---	-------	------	---	-------	---------------------------------

平面図 1/500

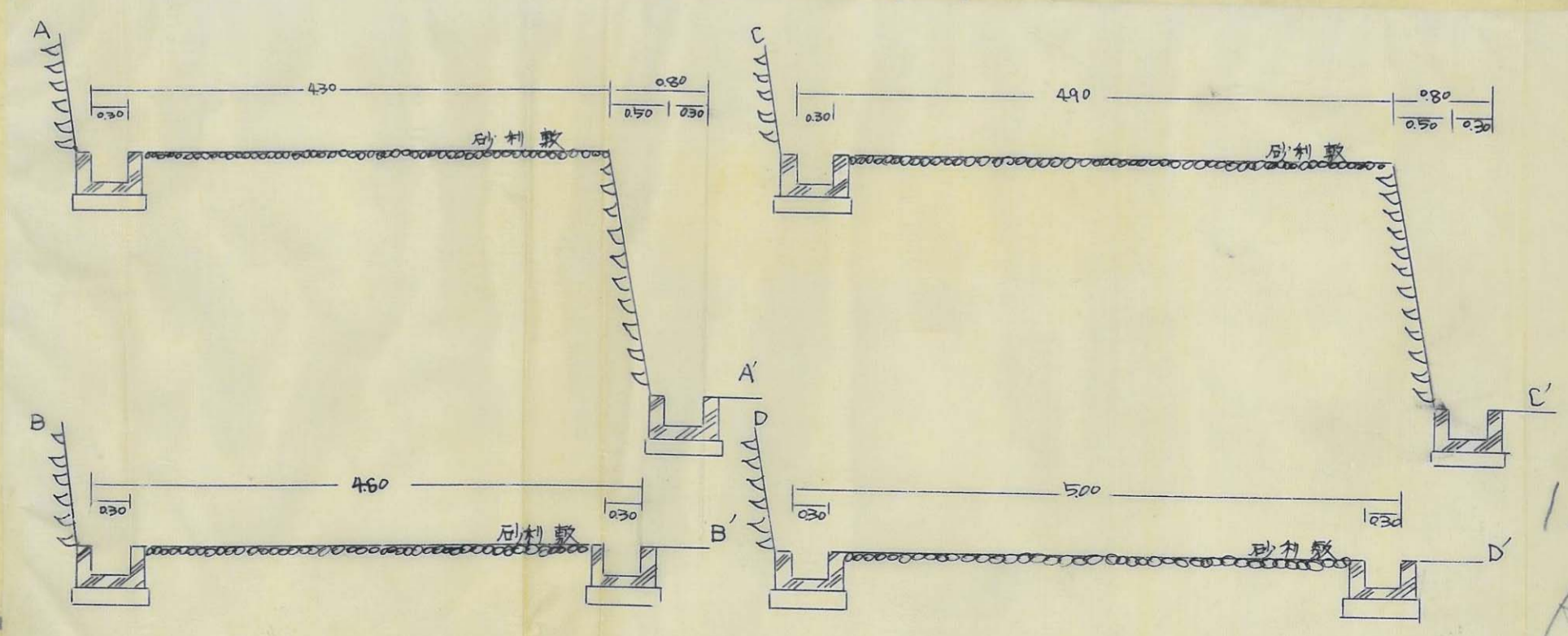


空地造成
許可番号兵庫指令住ホ第43号
許可年月日昭和44年2月14日
検査済才小等
昭和43年4月15日

側溝詳細図 1/10



断面図 1/50



139
A

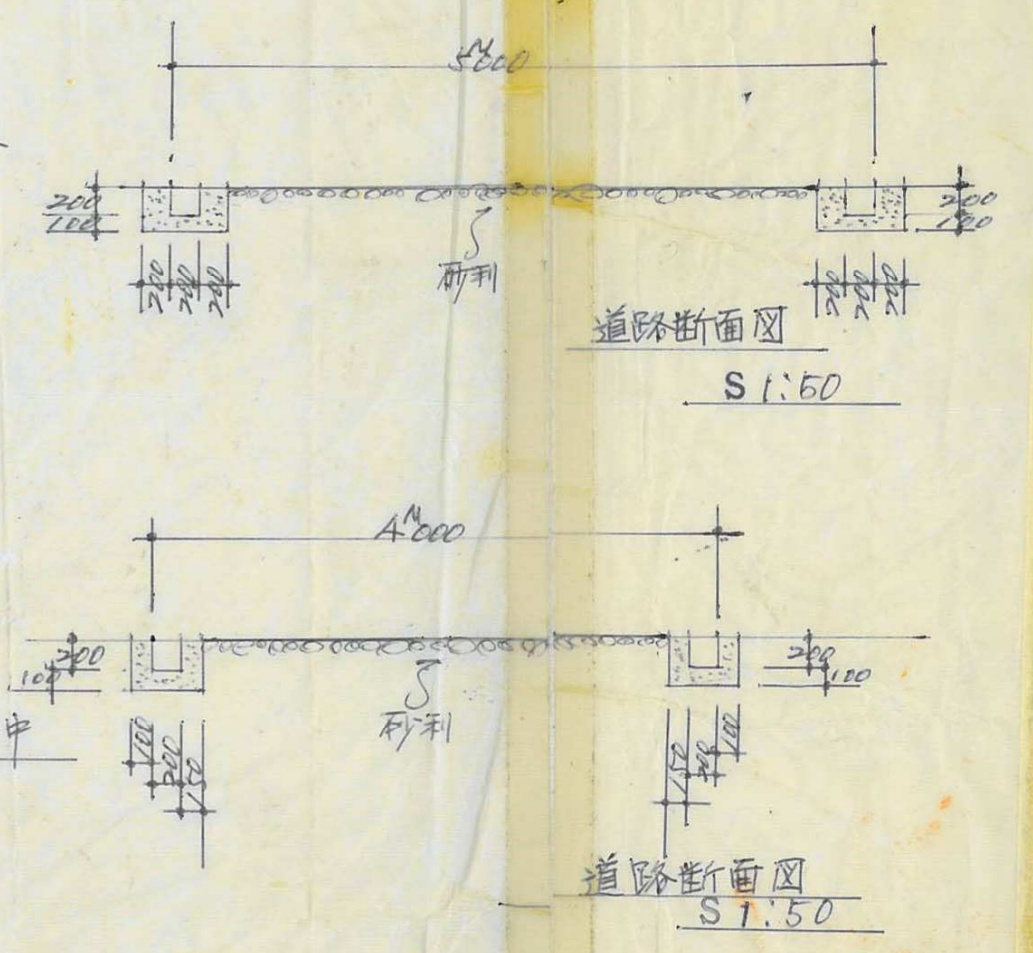
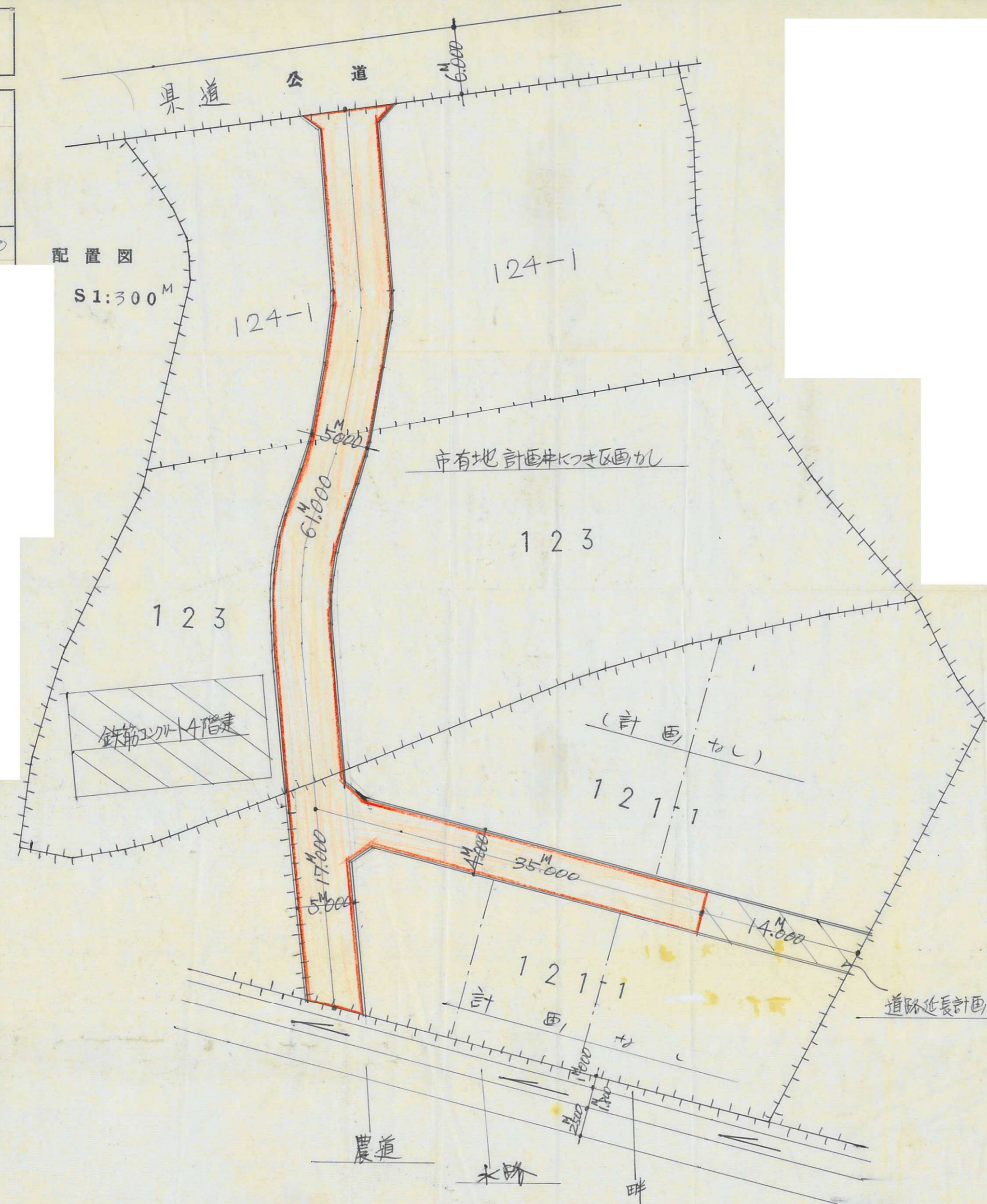
43-418

指定年月日・番号 昭和44年4月25日 43-419
 告示年月日・番号 昭和44年5月27日 兵庫県第559号

承諾書

この図面記載のとおり道路の位置の指定・変更・廃止を承諾します。

道路の幅員 ~~5.000M~~ 4.000M 道路の延長 113.000M 道路の面積 530.000M²



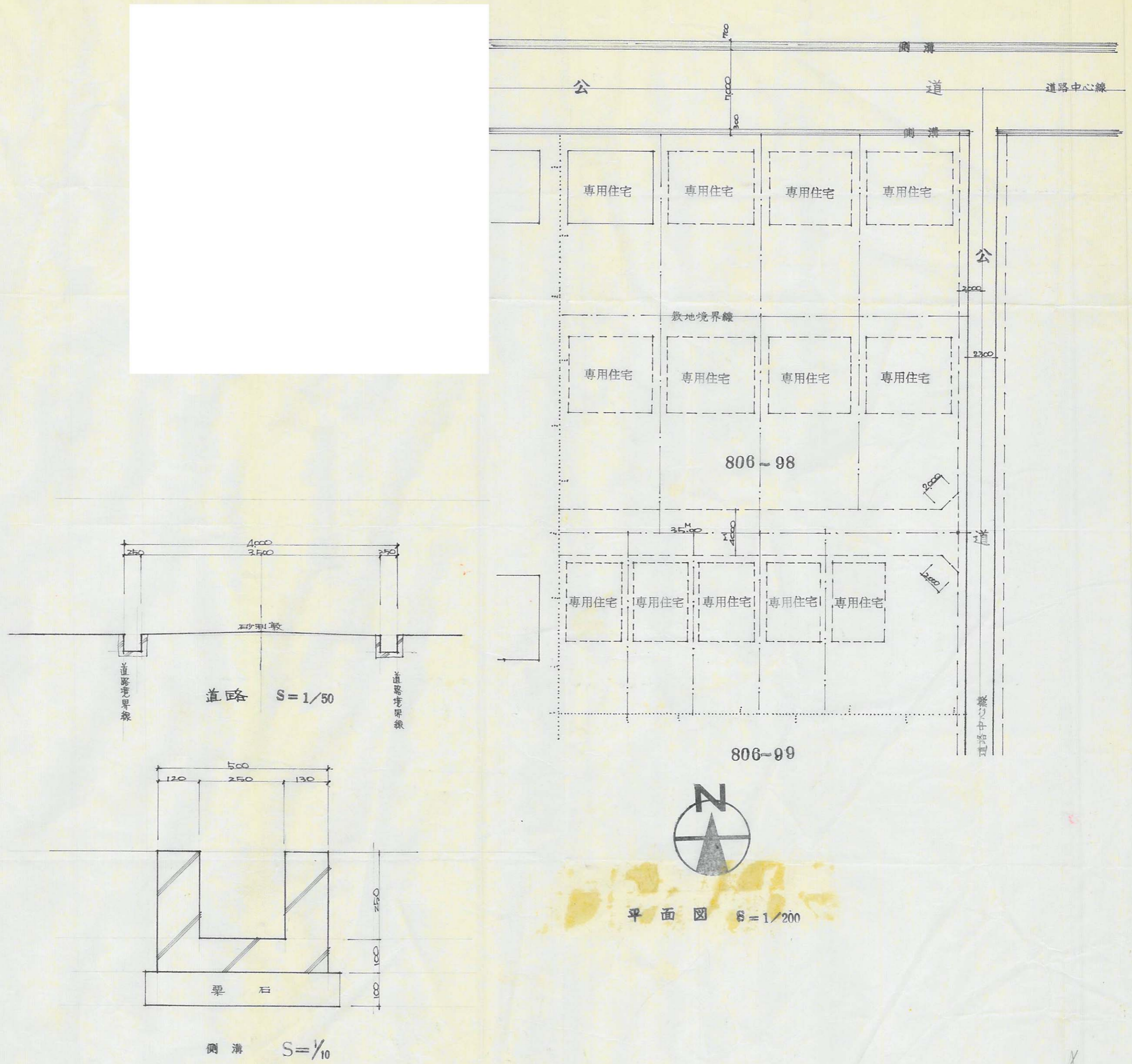
140

指定年月日・番号	昭和44年5月19日	第43-423号
告示年月日・番号	昭和44年7月A日	兵庫県第721号

承諾書

この図面記載のとおり道路の位置の指定・変更・廃止を承諾します。

道路の幅員	4.00 M	道路の延長	35.00 M	道路の面積	140.00 141.4m ²
-------	--------	-------	---------	-------	-------------------------------



X
142