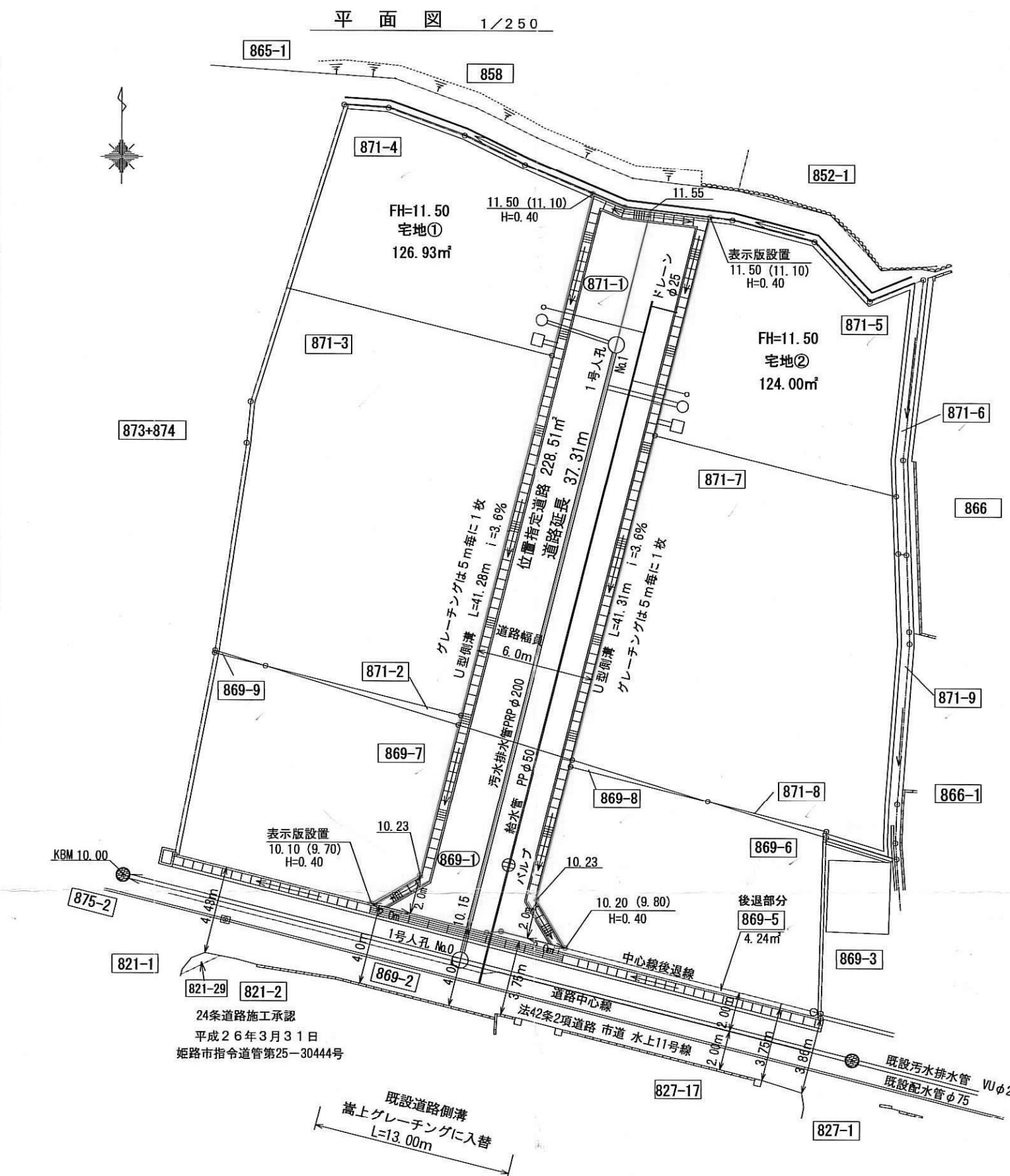


平成26年度 道路位置指定一覧

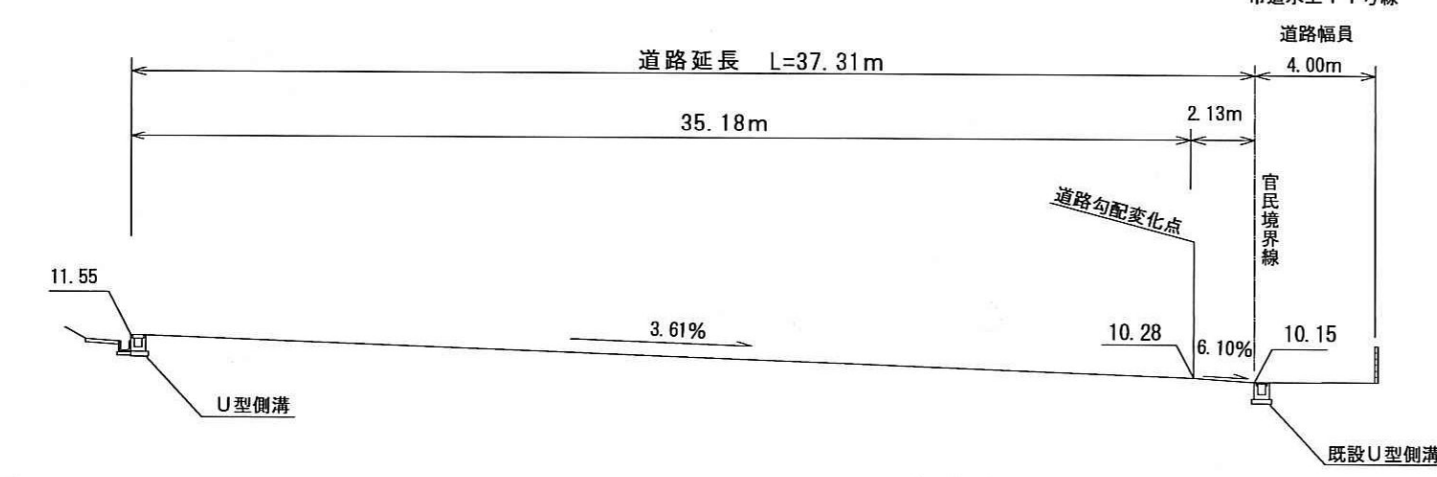
ページ	指定番号	指定年月日	地名地番	備考
1	26- 1	H26.7.29	白国三丁目869番1及び871番1	
2	26- 2	H26.7.7	砥堀字北野1273番4	
3	26- 3	H26.7.17	飾磨区須加字須加町11番1及び11番2	
4	26- 4	H26.7.22	伊伝居字岸ノ下506番13	
5	26- 5	H26.8.6	飾磨区細江字浜砂710番5及び710番6	
6	26- 6	H26.11.26	書写字白坂ノ下1919番18、1929番8、1930番4、1930番4地先里道	
7	26- 7	H26.6.16	余部区上余部字北口156番9	25-6の延長
8	26- 8	H26.11.12	北平野一丁目482番3、482番3地先水路	
9	26- 9	H26.9.10	青山四丁目1425番3及び1425番9	25-4の延長
10	26- 10	H26.11.14	八代宮前町309番4、309番4地先水路(現況里道)	
11	26- 11	H27.1.14	岡田字松ヶ坪48番1、48番3及び48番1地先水路	
12	26- 12	H27.1.15	四郷町明田字宮ノ前672番2の一部及び672番9	
13	26- 13	H26.11.5	北平野二丁目618番9	
14	26- 14	H27.3.4	継字東代66番4	
15	26- 15	H26.10.23	飾磨区阿成渡場944番6、944番7	
16	26- 16	H27.3.4	御立中六丁目670番4並びに御立中七丁目982番2、983番7及び982番2地先里道	17-15の延長
17	26- 17	H26.12.19	御立西三丁目1690番7	
18	26- 18	H27.5.21	御立西三丁目1649番23、1651番1、1651番5、1653番1の一部、1653番25	45-322の延長
19	26- 19	H27.2.3	継字七手長330番1	20-2の延長
20	26- 20	H27.11.18	飾東町庄字屋敷田716番4、716番4地先里道、717番3及び717番3地先里道	
21	26- 21	H27.5.12	網干区宮内字川ノ上250番11及び1779番4	23-20の延長
22	26- 22	H27.6.18	北條字屋舗ノ二854番4及び854番5	
23	26- 23	H27.5.28	大津区西土井字四拾代201番1、208番3	
24	26- 24	H27.6.18	継字大ソリ231番1	25-24の延長
25	26- 25	H27.6.23	大津区天満字土井ノ内485番1、488番6	25-26の延長
26	26- 26	H27.6.19	飾磨区阿成鹿古701番3	
27	26- 27	H27.7.14	野里字南河原234番10	
28	26- 28	H28.1.12	余部区上川原字枝川209番11、369番22、369番22地先水路	23-16の延長

様式第19号(第14条関係)

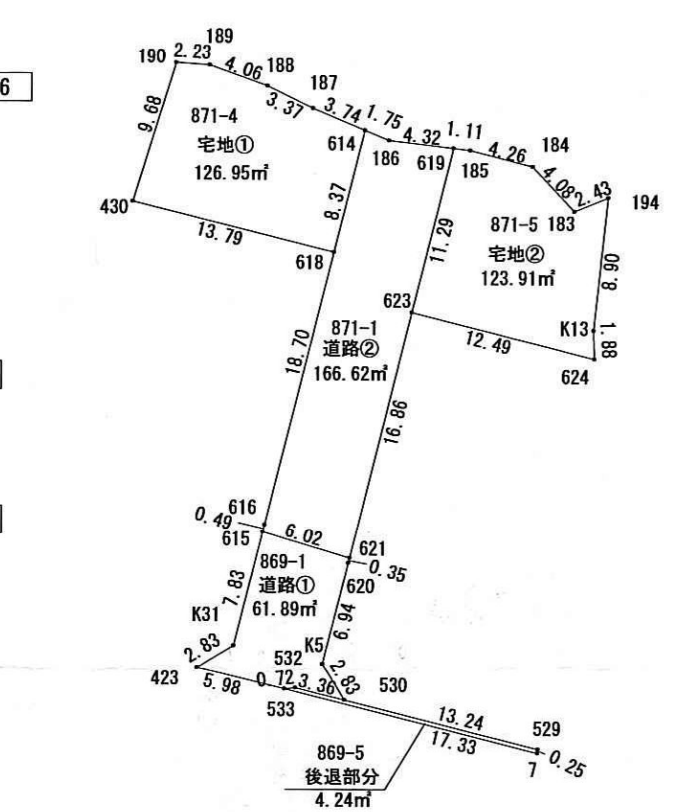
指定年月日・番号	平成 26 年 7 月 29 日 第 26 - 1 号
公告年月日・番号	平成 26 年 7 月 31 日 第 390 号
承諾書	
この図面記載のとおり道路の位置の指定・変更・廃止を承諾します。	
道路の幅員の延長	幅員 6.00 m 延長 37.31 m
道路の面積	228.51 m ²



計画道路縦断面図 S=1/250



求積図 S=1/500

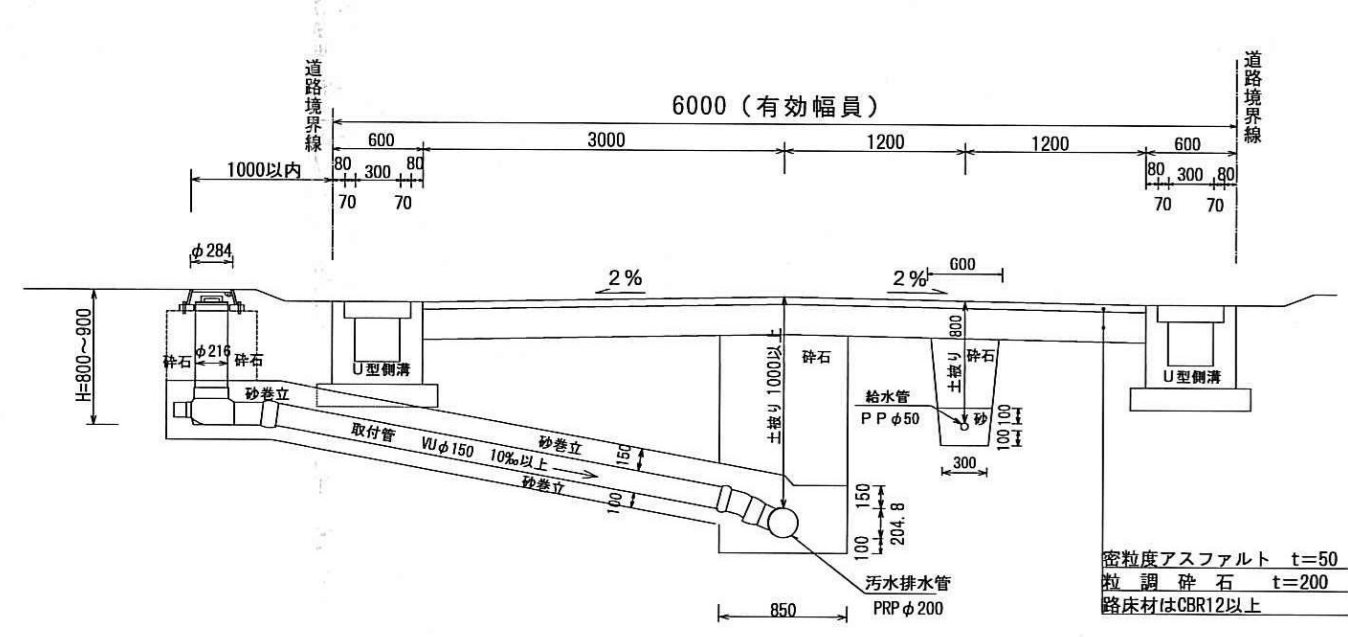


求積表

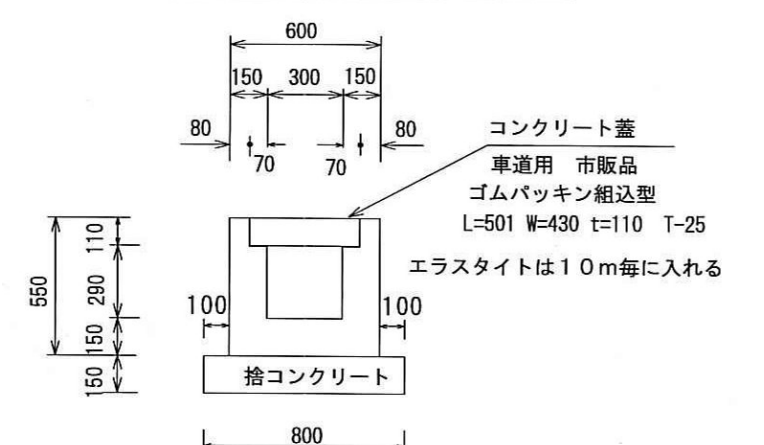
地番 NO	宅地①	宅地②	道路①	道路②	道路③	道路④	道路⑤	後退部分
430	-126169.981	34297.612	-431944.12528	13.79				
618	-126173.329	34310.988	-163903.589676	8.37				
614	-126165.204	34313.025	-328956.031600	3.74				
187	-126163.745	34309.573	100595.668036	3.37				
188	-126162.272	34306.541	98082.400719	4.06				
189	-126160.886	34302.717	52723.276029	2.23				
190	-126160.735	34300.408	-311962.538360	9.68				
面積		126.9510860						
地積		126.95 m ²						
面積		123.9167020						
地積		123.91 m ²						
面積		247.8334040						
地積		247.83 m ²						
面積		123.9167020						
地積		123.91 m ²						
面積		61.8920855						
地積		61.89 m ²						
面積		333.247462						
地積		333.25 m ²						
面積		166.6237310						
地積		166.62 m ²						
面積		166.6237310						
地積		166.62 m ²						
面積		166.6237310						
地積		166.62 m ²						
面積		166.6237310						
地積		166.62 m ²						

道路面積	228.51 m ²
総合計面積	479.37 m ²

計画道路・給排水施設標準断面図 S=1/50



U型側溝構造図 1/30



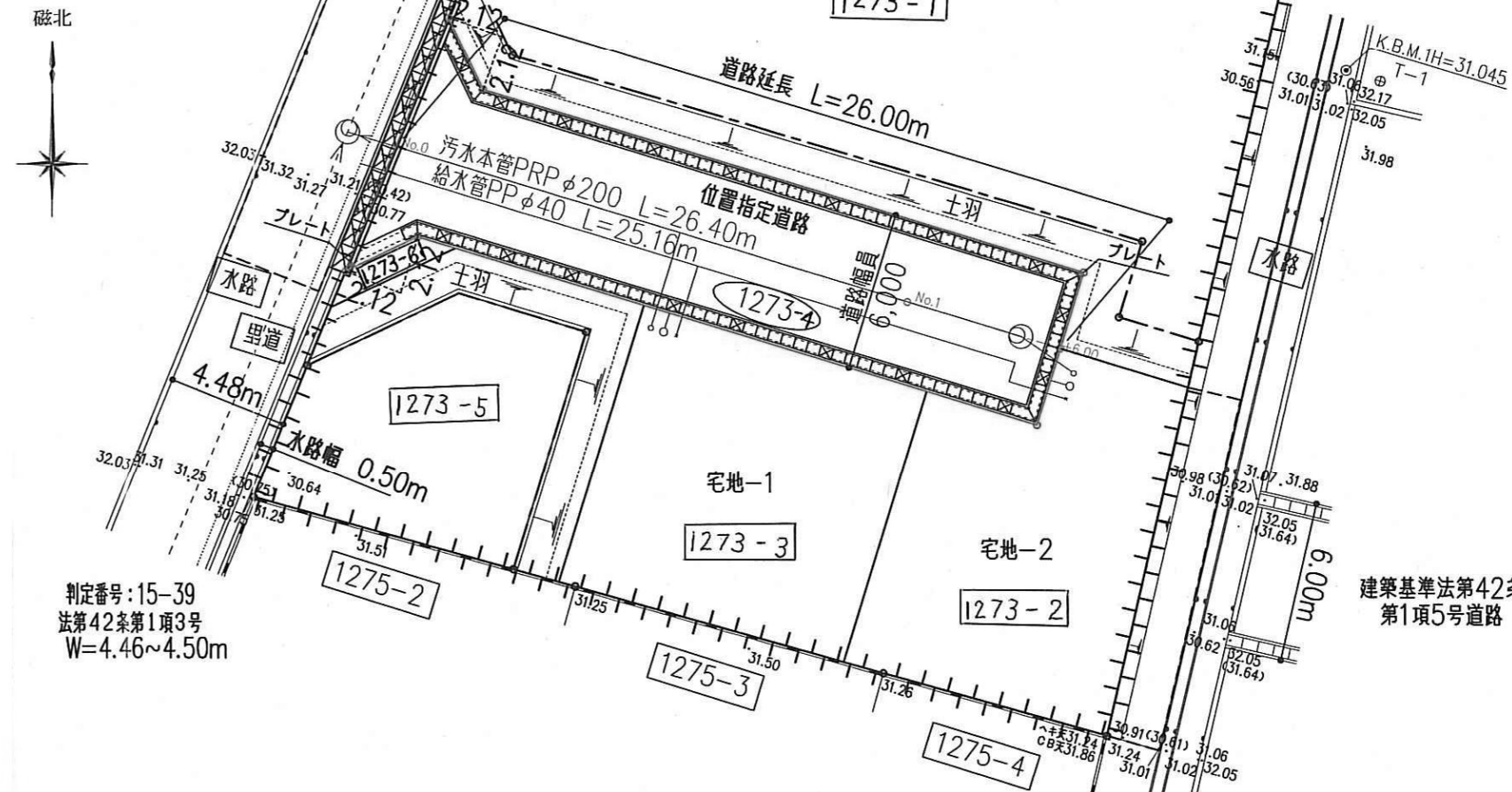
指定年月日・番号	年 26.7月 7 日 第 26 - 2号
公告年月日・番号	年 26.7. 8 日 第 329 号

承諾書

この図面記載のとおり道路の位置の(指定)・変更・廃止を承諾します。

道路の幅員・幅員別の道路の延長	幅員 6.00 m 延長 26.00 m	道路の面積	160.78 m ²
-----------------	----------------------	-------	-----------------------

平面図 S=1:250



求積図 S=1:250



求積表

位置指定道路			
NO	X	Y	辺長
210	102.227	65.068	10.31
209	92.648	61.247	3.01
212	93.969	63.957	1.37
207	93.576	65.270	7.47
204	91.433	72.428	11.09
203	88.253	83.054	4.33
202	87.011	87.203	3.00
201	89.885	88.063	3.00
4	92.759	88.924	23.54
211	99.513	66.364	3.00
面積	160.7803610		
地積	160.78 m ²		

法面-1			
NO	X	Y	辺長
137	104.247	65.808	0.50
22	103.760	65.679	1.64
210	102.227	65.068	3.00
211	99.513	66.364	23.54
4	92.759	88.924	3.00
201	89.885	88.063	5.00
200	88.520	92.876	1.70
141	90.181	93.254	3.12
140	91.078	90.257	2.98
139	93.935	91.112	24.61
138	100.805	67.471	3.82
面積	57.2603825		
地積	57.26 m ²		

宅地-1			
NO	X	Y	辺長
203	88.253	83.054	11.09
204	91.433	72.428	10.88
205	81.000	69.328	0.61
24	80.837	69.924	10.46
206	78.066	80.012	10.63
面積	119.2349341		
地積	119.23 m ²		

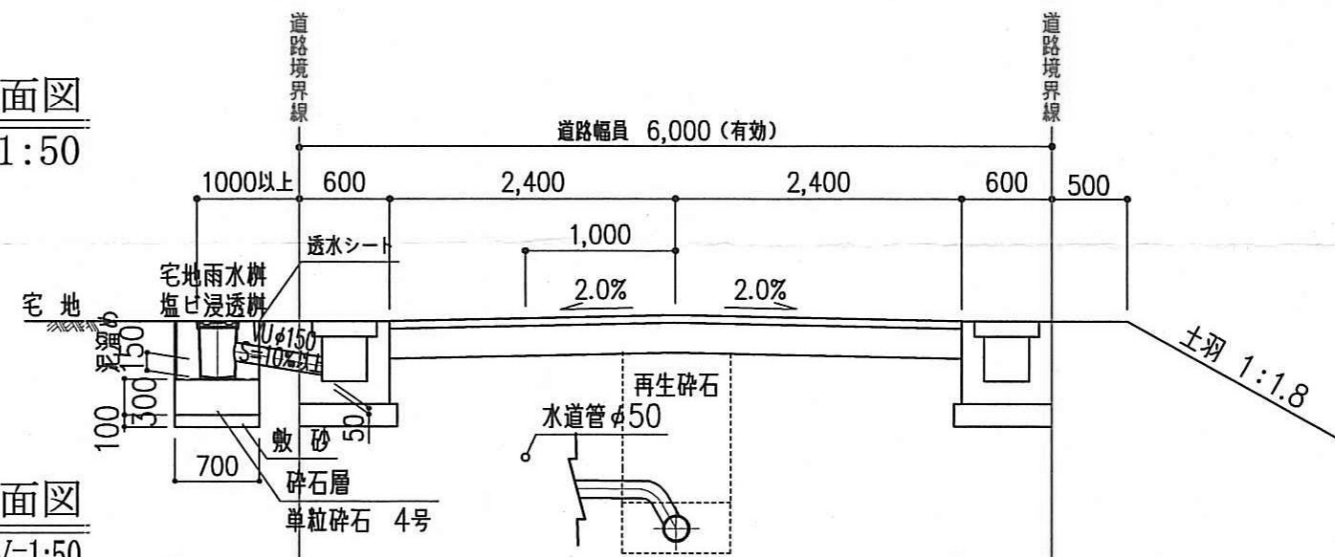
法面-2			
NO	X	Y	辺長
208	91.314	60.714	2.52
158	88.964	59.777	6.37
159	91.738	65.517	4.83
160	90.345	70.150	9.23
161	81.499	67.503	1.89
205	81.000	69.328	10.88
204	91.433	72.428	7.47
207	93.576	65.270	5.08
面積	39.2609110		
地積	39.26 m ²		

宅地-2			
NO	X	Y	辺長
201	89.885	88.063	3.00
202	87.011	87.203	4.33
203	88.253	83.054	10.63
206	78.066	80.012	1.54
25	77.658	81.498	8.70
26	75.356	89.891	13.49
200	88.520	92.876	5.00
面積	119.5472125		
地積	119.54 m ²		


ごみ置場-1			
NO	X	Y	辺長
212	93.969	63.957	3.01
209	92.648	61.247	1.43
208	91.314	60.714	5.08
207	93.576	65.270	1.37
面積	3.8373490		
地積	3.83 m ²		

団地の面積 499.9211501
499.92 m²

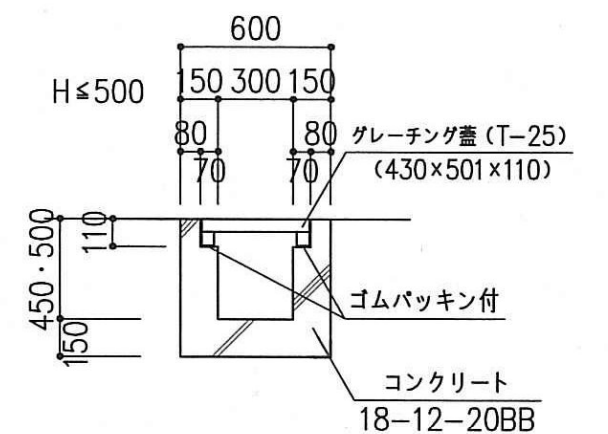
道路横断面図 S=1:50



道路縦断面図 SH=1:250,SV=1:50



構造図 S=1:30



様式第 19号 (第 14条関係)

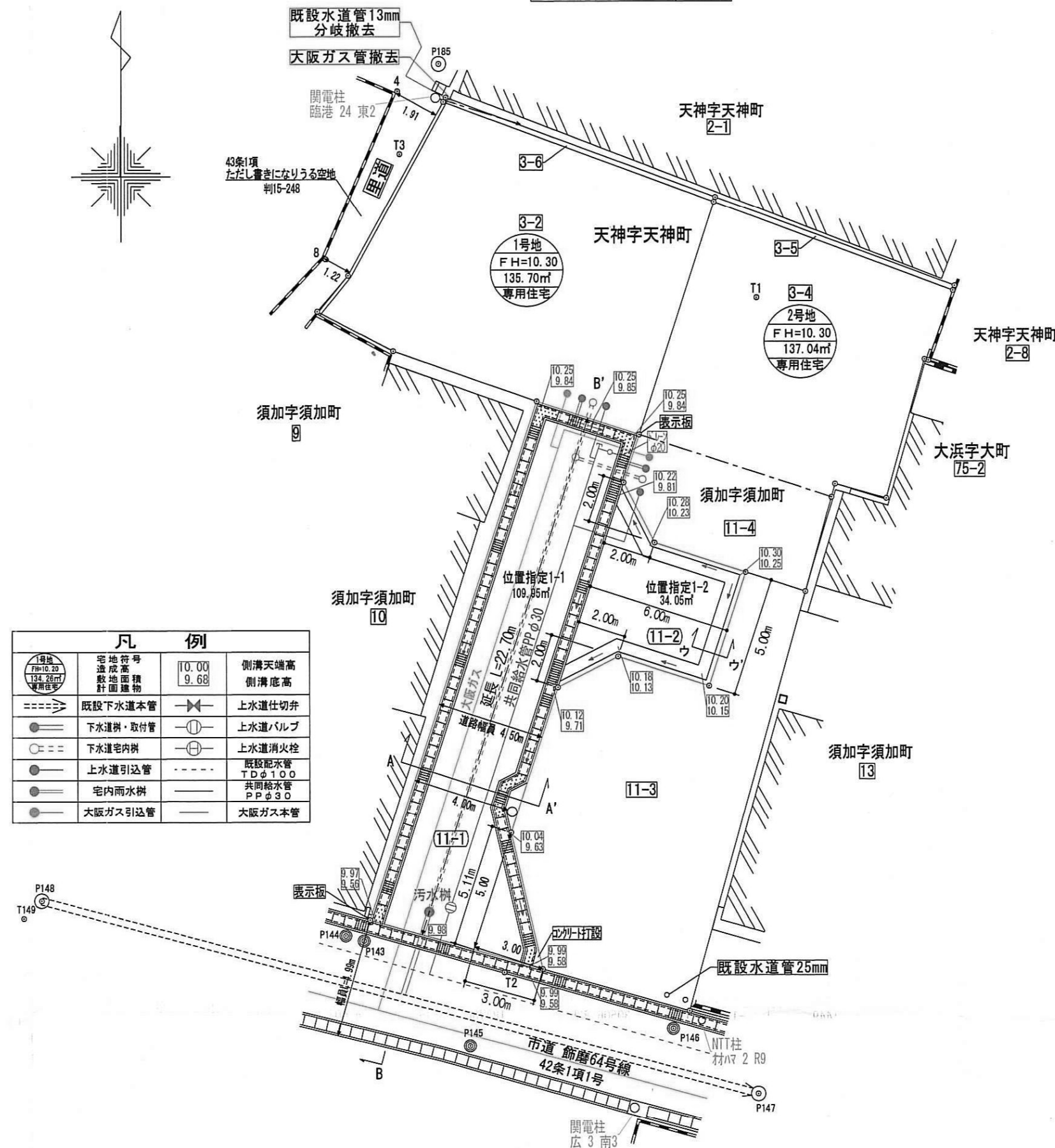
指定年月日・番号	平成 26年7月17日	第 26 - 3号
公告年月日・番号	平成 26年7月22日	第 368号

承諾書

この図面記載のとおり道路の位置の指定(変更)廃止を承諾します。

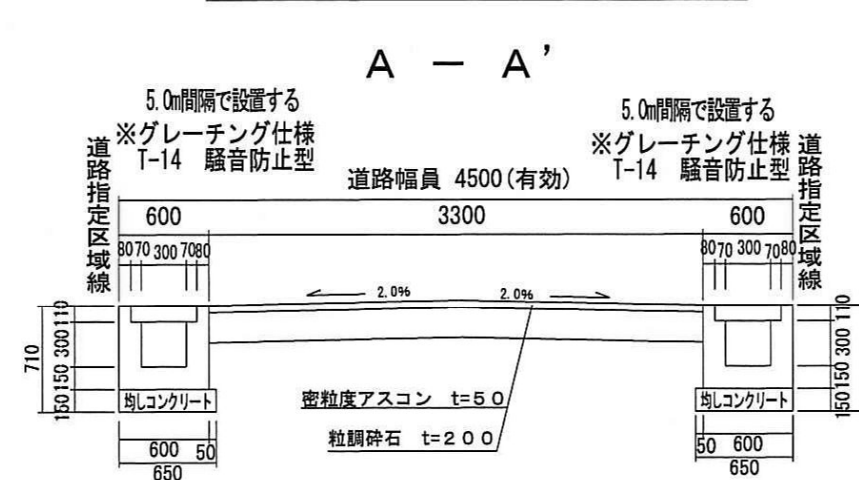
道路の幅員の長	幅員 4.50m	延長 22.70m	道路の面積	144.00 m ²
---------	----------	-----------	-------	-----------------------

平面図 S=1/200

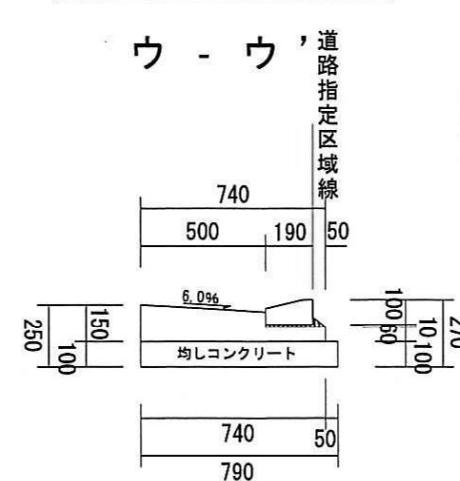


	既設水道本管		水道仕切弁
	水道引込管		水道バルブ
	既設下水道本管		下水道仕切弁
	下水道引込管		下水道バルブ
	既設ガス本管		ガス仕切弁
	大阪ガス引込管		ガスバルブ

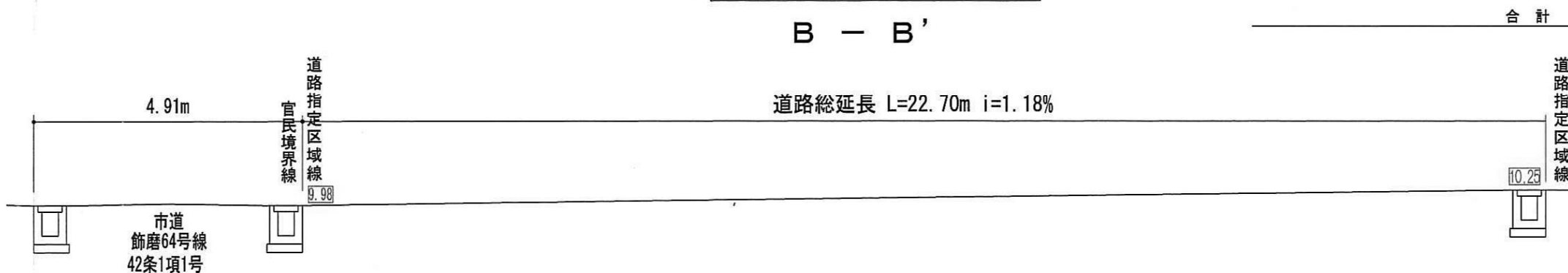
道路標準断面図 S=1/50



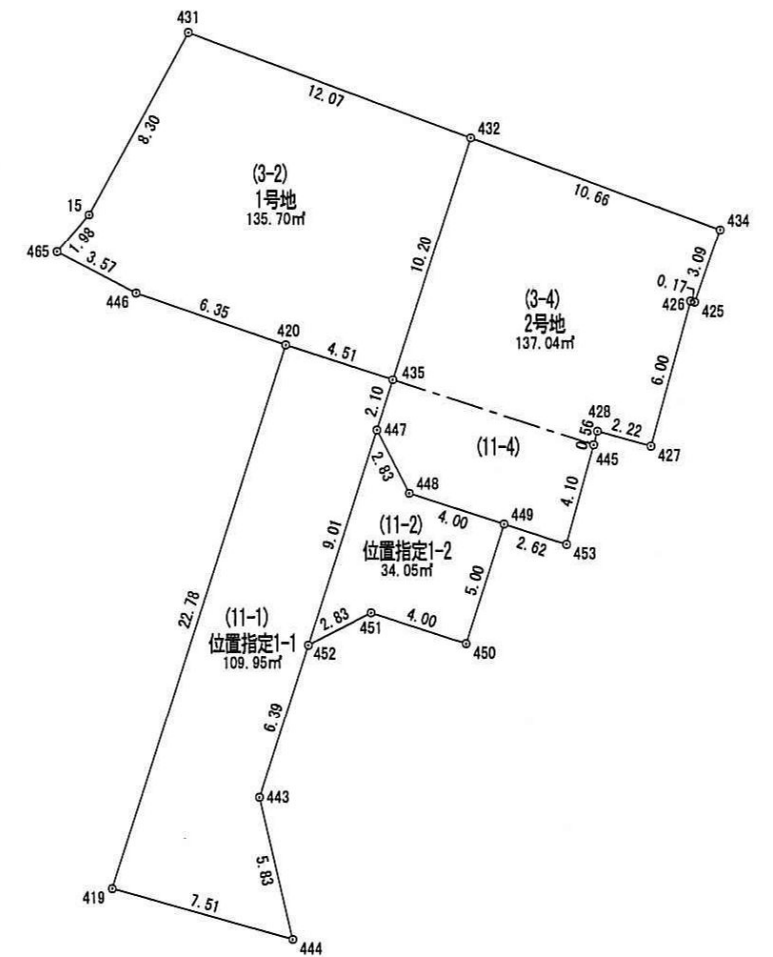
構造図 S=1/30



道路縦断面図 S=1/100



求積図・求積表 S=1/300



地番	位置指定1-1(11-1)	名称	距離
測点	Xn Yn	(Xn+1 - Xn-1) Yn	
444	-133673.780 30498.307	110952.840866	5.83
443	-133668.099 30496.990	358858.081330	6.39
452	-133662.013 30498.957	447145.208577	9.01
447	-133653.438 30501.729	322494.780717	2.10
435	-133651.440 30502.375	103220.037000	4.51
420	-133650.054 30498.088	-619019.692136	22.78
419	-133671.737 30491.079	-723431.340354	7.51
		倍面積	219.916000
		面積	109.95
		地積	109.95 m ²

地番	位置指定1-2(11-2)	名称	距離
測点	Xn Yn	(Xn+1 - Xn-1) Yn	
452	-133662.013 30498.957	-222184.901745	2.83
451	-133660.723 30501.480	1830.088800	4.00
450	-133661.953 30505.285	107714.161335	5.00
449	-133657.192 30506.825	182766.388575	4.00
448	-133655.962 30503.019	114508.333326	2.83
447	-133653.438 30501.729	-184565.962179	9.01
		倍面積	68.108112
		面積	34.05
		地積	34.05 m ²

地番	1号地(3-2)	名称	距離
測点	Xn Yn	(Xn+1 - Xn-1) Yn	
432	-133641.730 30505.514	424270.688712	12.07
431	-133637.532 30494.201	-93983.127482	8.30
15	-133644.812 30490.214	-267795.549562	1.98
465	-133646.315 30488.922	-96131.571066	3.57
446	-133647.965 30492.093	-114009.935727	6.35
420	-133650.054 30498.088	-105980.855800	4.51
435	-133651.440 30502.375	253901.769500	10.20
		倍面積	271.418575
		面積	135.70
		地積	135.70 m ²

地番	2号地(3-4)+(11-4)	名称	距離
測点	Xn Yn	(Xn+1 - Xn-1) Yn	
447	-133653.438 30501.729	-137928.818538	2.83
448	-133655.962 30503.019	-114508.333326	4.00
449	-133657.192 30506.825	-62081.388875	2.83
453	-133657.997 30509.317	96165.367184	4.10
445	-133654.040 30510.418	137388.412254	0.56
428	-133653.494 30510.570	-1495.017930	2.22
427	-133654.089 30512.708	158299.929104	6.00
426	-133648.306 30514.316	175091.145208	0.17
425	-133648.351 30514.479	87454.496814	3.09
434	-133645.440 30515.510	202043.191710	10.66
432	-133641.730 30505.514	-183033.084000	10.20
435	-133651.440 30502.375	-357121.806500	2.10
		倍面積	274.093105
		面積	137.04
		地積	137.04 m ²

合計 416.74 m²

面積一覧表

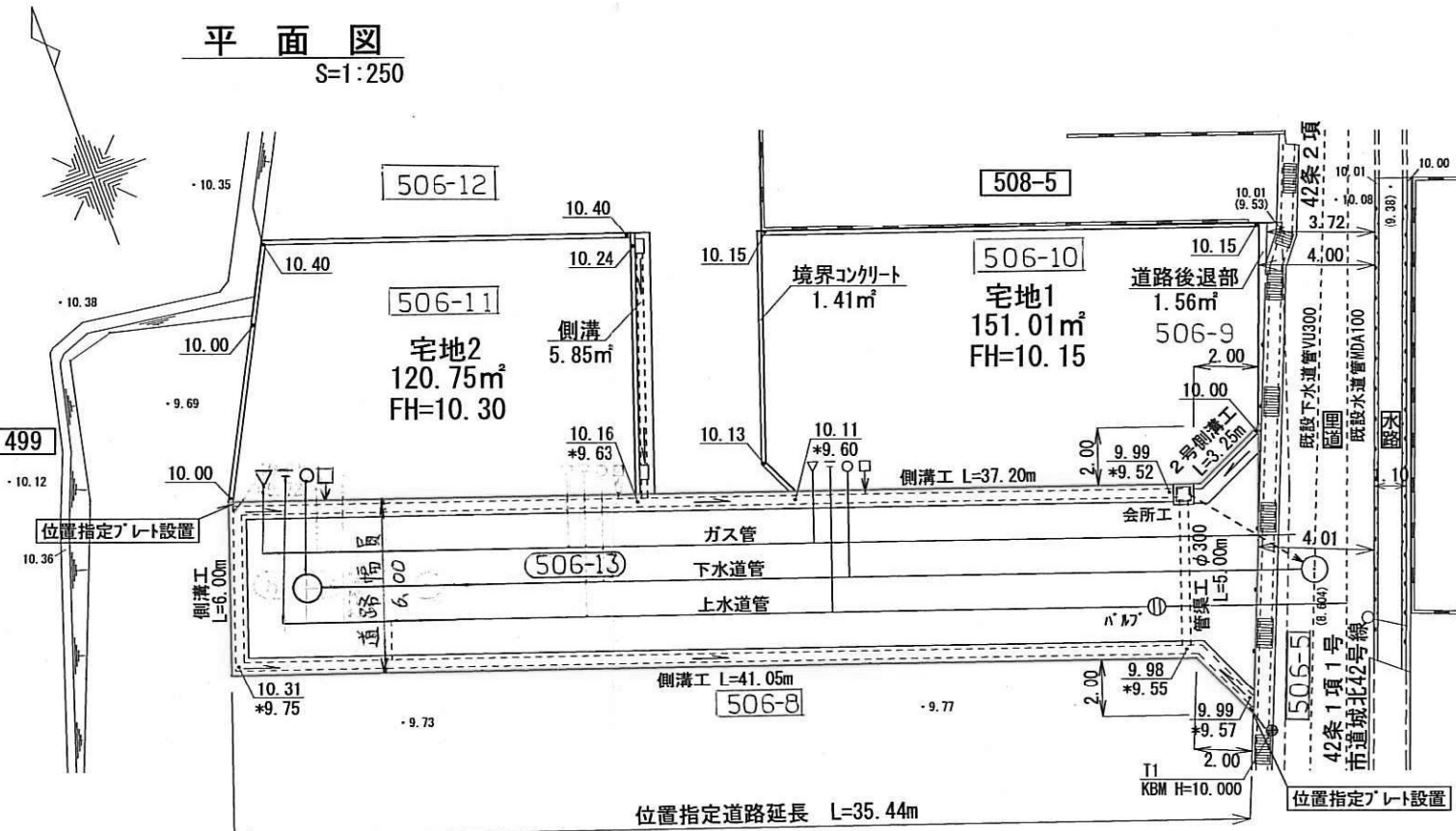
地番名	面積
位置指定1-1(11-1)	109.95 m ²
位置指定1-2(11-2)	34.05 m ²
合計	144.00 m ²

指定年月日・番号	平成 26.7.22 日 第 26 - 4号
公告年月日・番号	平成 年 月 日 第 370 号

承 諾 書

この図面記載のとおり道路の位置の指定・変更・廃止を承諾します。

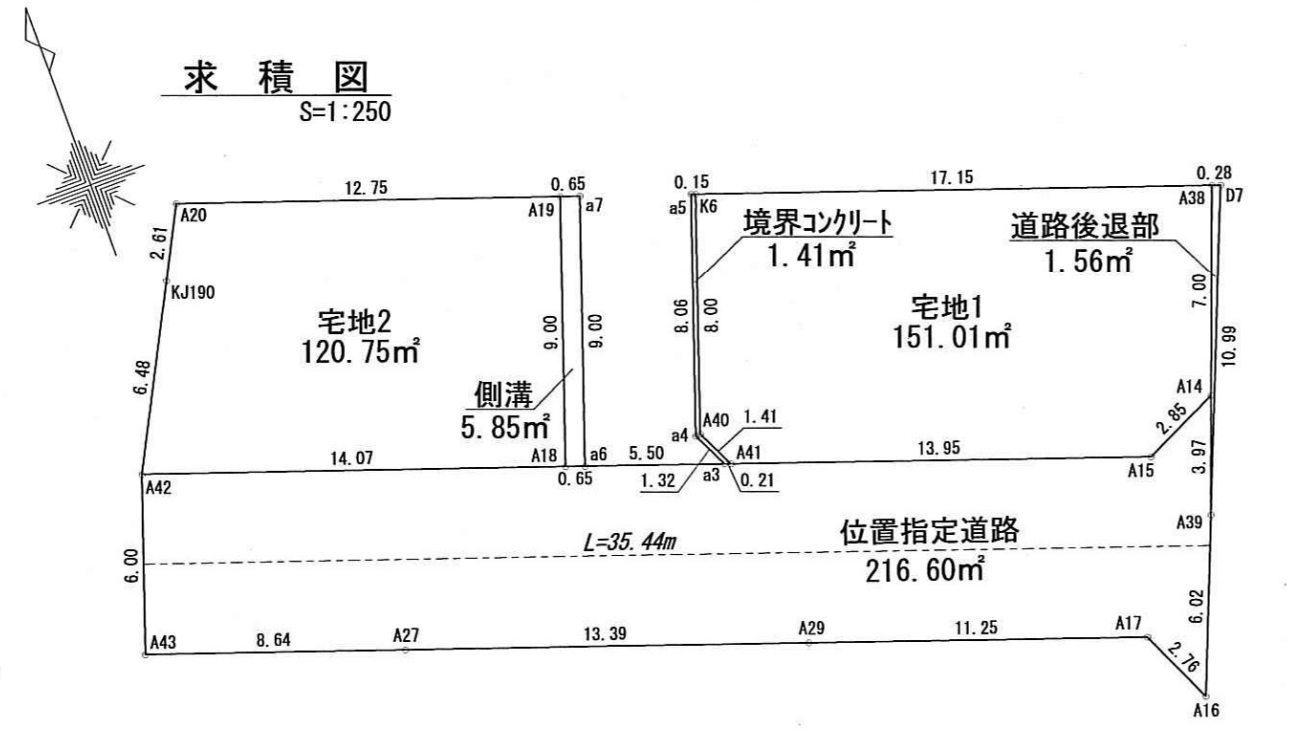
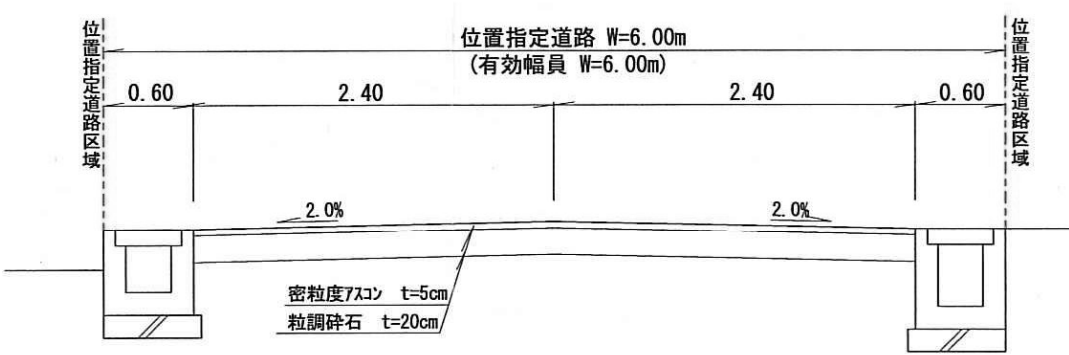
道路の幅員	幅員 6.00 m	延長 35.44 m	道路の面積	216.60 m ²
員別の延長	m	m	m	m



道路縦断面図
S=1:250



道路横断面図
S=1:50



測点	Xn	Yn	(Xn+1 - Xn-1)Yn
K6	-127383.944	33474.090	-65910.483210
A40	-127391.512	33471.483	-295887.998120
A41	-127392.784	33472.114	-195008.536164
A15	-127397.338	33485.303	-111506.058990
A14	-127396.114	33487.685	261038.063575
A38	-127389.543	33490.307	407577.036190
		倍面積	302.023281
		面積	151.01
		地積	151.01 m ²

測点	Xn	Yn	(Xn+1 - Xn-1)Yn
A38	-127389.543	33490.307	-216950.208746
A14	-127396.114	33487.685	-345025.679155
A39	-127399.846	33486.509	216925.605302
D7	-127389.636	33490.676	345053.404528
		倍面積	3.121929
		面積	1.56
		地積	1.56 m ²

測点	Xn	Yn	(Xn+1 - Xn-1)Yn
A20	-127378.311	33457.776	-61629.223392
KJ190	-127380.633	33456.580	-270462.992720
A42	-127386.395	33453.612	-346445.605872
A18	-127390.989	33466.915	131190.306800
A19	-127382.475	33469.836	424330.580808
		倍面積	241.512408
		面積	120.75
		地積	120.75 m ²

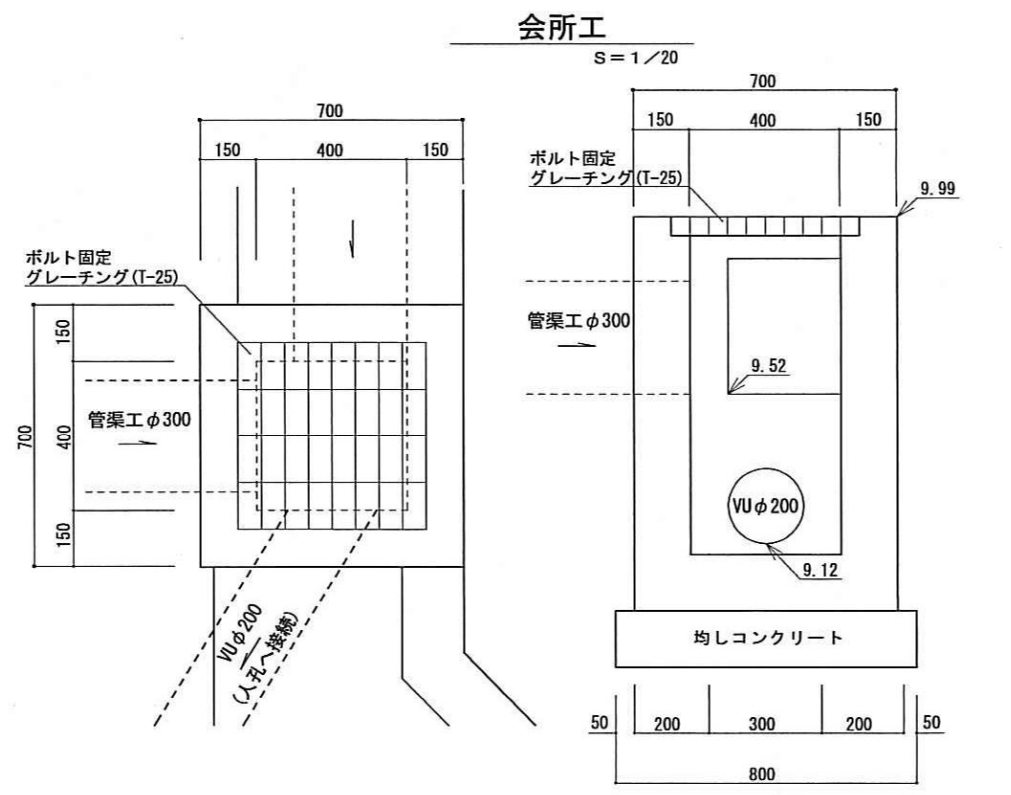
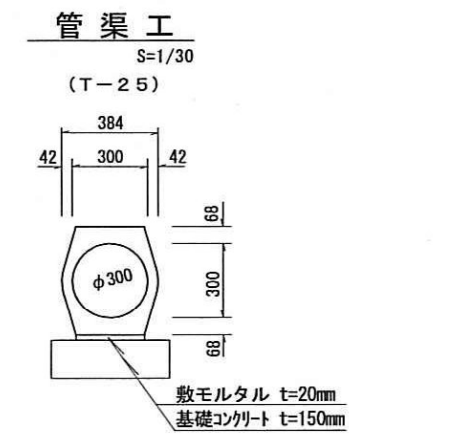
測点	Xn	Yn	(Xn+1 - Xn-1)Yn
a5	-127383.895	33473.948	-253665.577944
a4	-127391.522	33471.331	-295217.139420
a3	-127392.715	33471.913	-42241.554206
A40	-127392.784	33472.114	40266.953142
A41	-127391.512	33471.493	295887.998120
K6	-127383.944	33474.090	254972.143530
		倍面積	2.823222
		面積	1.41
		地積	1.41 m ²

測点	Xn	Yn	(Xn+1 - Xn-1)Yn
A42	-127386.395	33453.612	-36096.447348
A43	-127392.068	33451.653	-284104.888929
A29	-127394.888	33459.822	-240709.959468
A27	-127399.262	33472.488	-269353.110936
A17	-127402.935	33483.129	-207059.663552
A16	-127405.446	33484.278	103432.934742
A39	-127399.846	33486.509	312496.101988
A14	-127396.114	33487.685	83987.615580
A15	-127397.338	33485.303	111506.058990
A41	-127392.784	33472.114	212514.451786
A18	-127390.989	33466.915	213820.119935
		倍面積	433.212788
		面積	216.60
		地積	216.60 m ²

測点	Xn	Yn	(Xn+1 - Xn-1)Yn
A19	-127382.475	33469.836	-277900.049308
A18	-127390.989	33466.915	-292032.300290
a6	-127391.201	33467.530	277880.901590
a7	-127382.686	33470.451	292063.155426
		倍面積	11.708418
		面積	5.85
		地積	5.85 m ²

宅地の面積 + 道路の面積 + 道路後退部 + 構造物
271.76 + 216.60 + 1.56 + 7.26

= 団地の面積
= 497.18



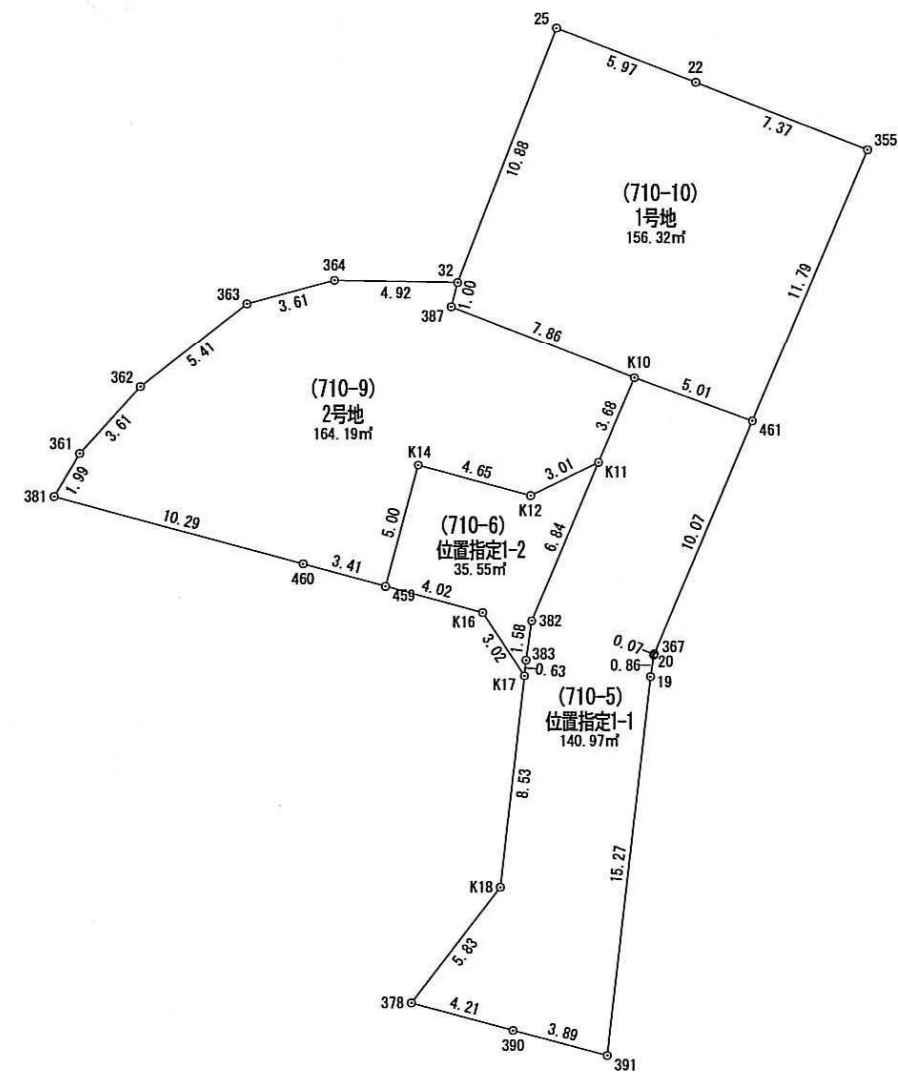
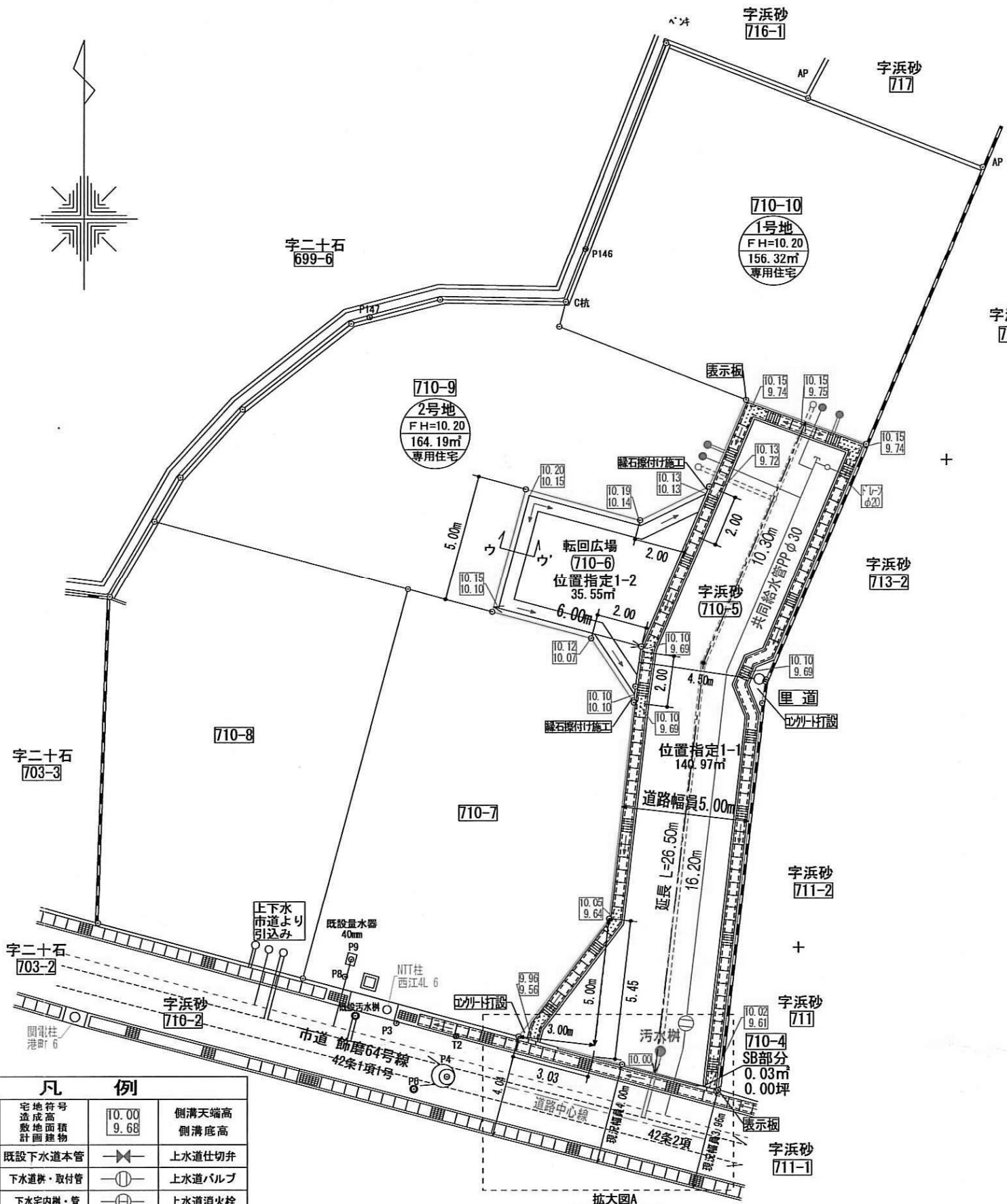
様式第19号(第14条関係)

指定年月日・番号	平成 26年 8月 6日	第 26-5号
公告年月日・番号	平成 26年 8月 8日	第 419号

承諾書

この図面記載のとおり道路の位置の指定に必要に応じて承諾します。

道路の幅員の延長	幅員 5.00m 延長 26.50m	道路の面積	176.52 m ²
----------	--------------------	-------	-----------------------



座標求積表

名称	位置指定1-1	地番	710-5	距離
測点	Xn	Yn	(Xn+1 - Xn-1)Yn	
K11	-133536.916	30063.266	-291403.237338	6.84
382	-133543.223	30060.599	-236667.095927	1.58
383	-133544.789	30060.369	-65892.328848	0.63
K17	-133545.415	30060.305	-273729.137330	8.53
K18	-133553.895	30059.336	-393747.242264	5.83
378	-133558.514	30055.781	-171889.011539	4.21
390	-133559.614	30059.849	-63035.503353	3.89
391	-133560.611	30063.608	426181.707008	15.27
19	-133545.438	30065.341	481767.024184	0.86
20	-133544.587	30065.466	27690.294186	0.07
367	-133544.517	30065.496	280841.798136	10.07
461	-133535.246	30069.424	330372.761488	5.01
K10	-133533.530	30064.712	-50208.069040	3.68
		積面積	281.959363	
		面積	140.97	
		地積	140.97 m ²	

名称	位置指定1-2	地番	710-6	距離
測点	Xn	Yn	(Xn+1 - Xn-1)Yn	
459	-133541.847	30054.753	-176571.673875	4.02
K16	-133542.896	30058.635	-107249.209680	3.02
K17	-133545.415	30060.305	-56904.157365	0.63
383	-133544.789	30060.369	65892.328848	1.58
382	-133543.223	30060.599	236667.095927	6.84
K11	-133536.916	30063.266	150015.697340	3.01
K12	-133538.233	30060.557	-3156.358485	4.65
K14	-133537.021	30056.065	-108622.618910	5.00
		積面積	71.103800	
		面積	35.55	
		地積	35.55 m ²	

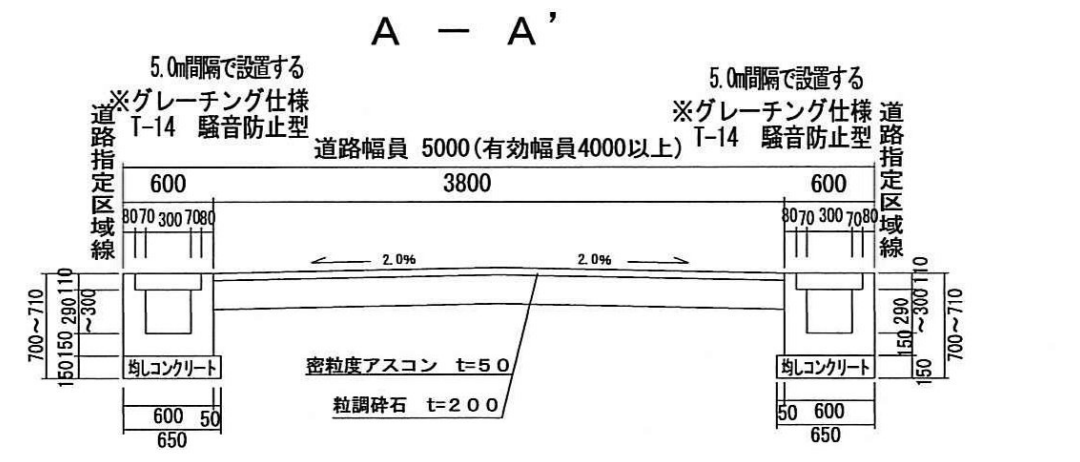
面積一覧表

地番名	面積
位置指定1-1(710-5)	140.97 m ²
位置指定1-2(710-6)	35.55 m ²
合計	176.52 m ²

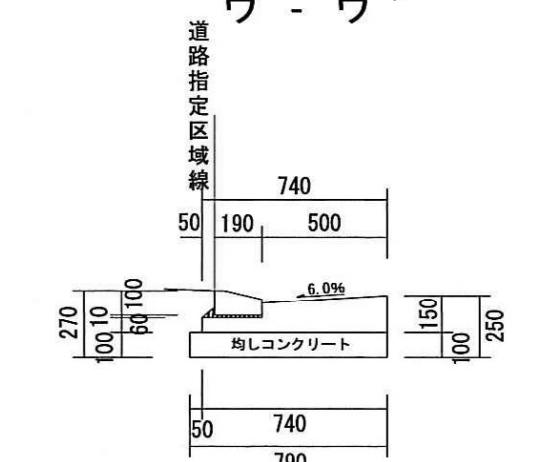
凡例

19番 710-23 134.26m ² 専用住宅	宅地符号	10.00	側溝天端高
	造成高	9.68	側溝底高
	敷地面積		
	別荘建物		
---	既設下水道本管	→	上水道仕切弁
○	下水取付管	○	上水道バルブ
○	下水宅内管	○	上水道消火栓
○	上水道引込管	○	既設配水管
○	宅内雨水管	○	共同給水管
○	大阪ガス引込管	○	大阪ガス本管

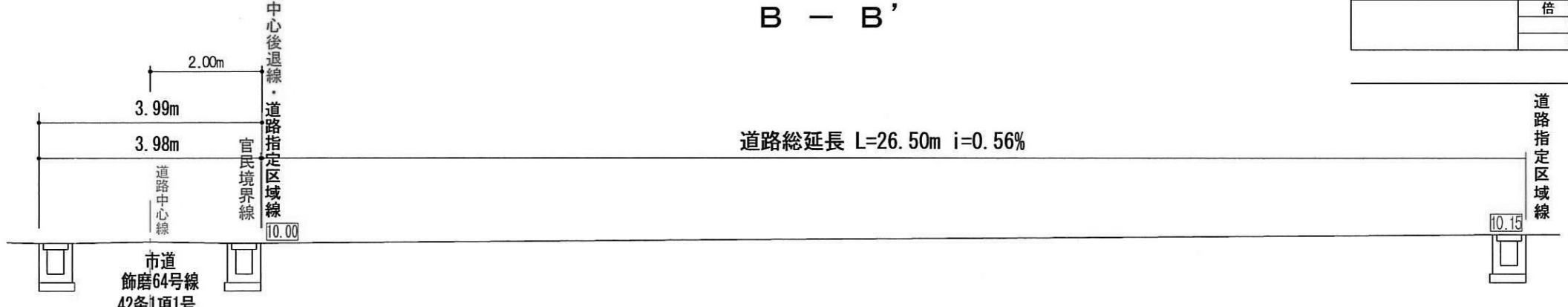
道路標準断面図 S=1/50



構造図 S=1/30



道路縦断面図 S=1/100



名称	1号地	地番	710-10	距離
測点	Xn	Yn	(Xn+1 - Xn-1)Yn	
32	-133529.695	30057.650	-334180.952700	1.00
387	-133530.665	30057.388	-115270.082980	7.86
K10	-133533.530	30064.712	-137726.445672	5.01
461	-133535.246	30069.424	274924.743632	11.79
355	-133524.387	30074.025	407292.520575	7.37
22	-133521.703	30067.153	145525.020520	5.97
25	-133519.547	30061.582	-240252.163344	10.88
		積面積	312.640031	
		面積	156.32	
		地積	156.32 m ²	

名称	2号地	地番	710-9	距離
測点	Xn	Yn	(Xn+1 - Xn-1)Yn	
32	-133529.695	30057.650	31710.820750	4.92
364	-133529.610	30052.726	-25665.028004	3.61
363	-133530.549	30049.233	-128580.668007	5.41
362	-133533.889	30044.979	-180390.053916	3.61
361	-133536.553	30042.538	-131646.401516	1.99
381	-133538.271	30041.525	-132272.834575	10.29
460	-133540.956	30051.457	-107464.010232	3.41
459	-133541.847	30054.753	118265.453055	5.00
K14	-133537.021	30056.065	108622.618910	4.65
K12	-133538.233	30060.557	3156.358485	3.01
K11	-133536.916	30063.266	141387.539998	3.68
K10	-133533.530	30064.712	187934.514712	7.86
387	-133530.665	30057.388	115270.082980	1.00
		積面積	328.392640	
		面積	164.19	
		地積	164.19 m ²	

合計 497.03 m²

指定年月日・番号 26.11.26 日 第 26 - 6 号
 公告年月日・番号 26.11.28 日 第 706 号

承諾書

この図面記載のとおり道路の位置の指定を承諾します。

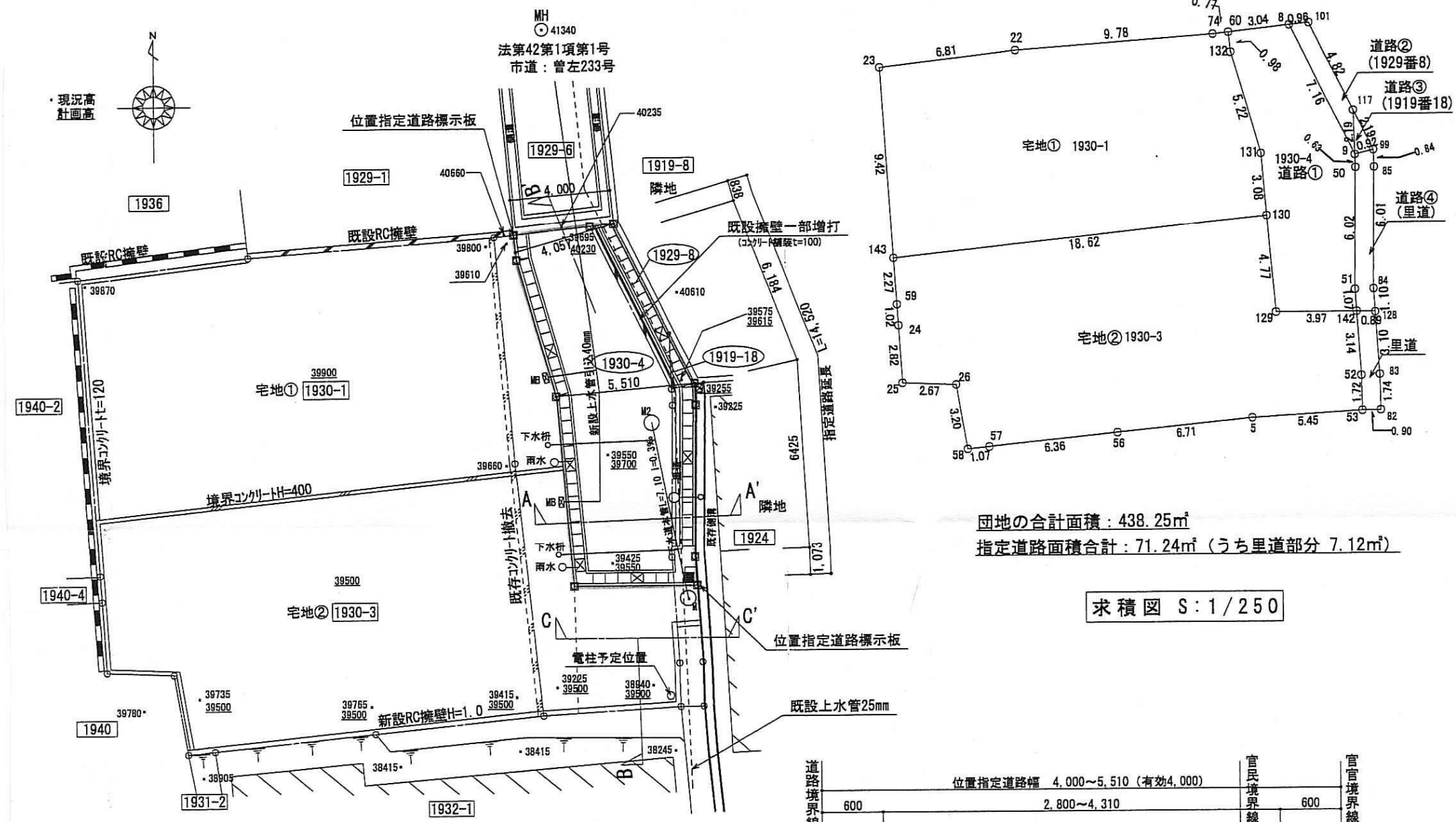
道路の幅員の延長	幅員4.00~5.51m延長	14.52m	道路の面積	71.24㎡ (うち里道部分7.12㎡)
道路の幅員の別	H	H		
道路の延長	H	H		

承諾書

この図面記載のとおり道路の位置の指定を承諾します。

道路の幅員の延長	幅員4.00~5.51m延長	14.52m	道路の面積	71.24㎡ (うち里道部分7.12㎡)
道路の幅員の別	H	H		
道路の延長	H	H		

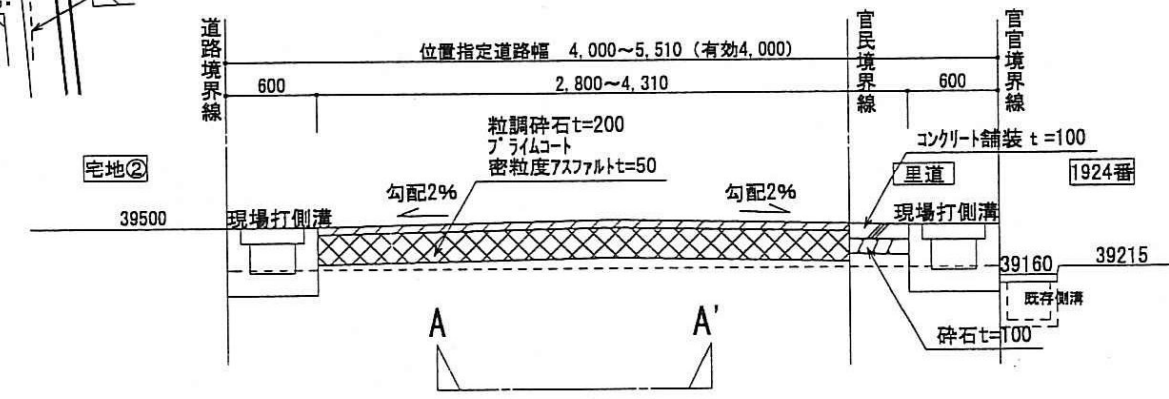
道路となる土地の地名地番	
承諾者住所氏名	



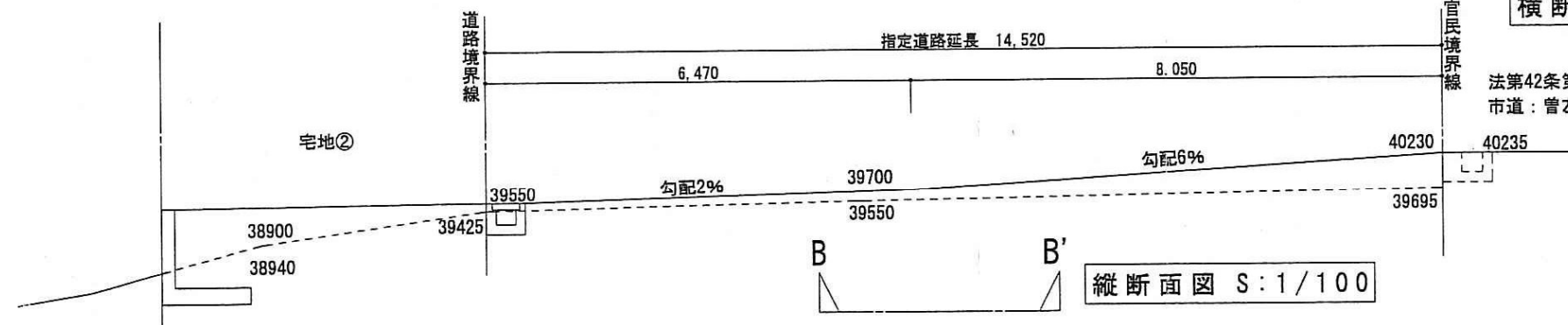
団地の合計面積：438.25㎡
 指定道路面積合計：71.24㎡ (うち里道部分 7.12㎡)

求積図 S:1/250

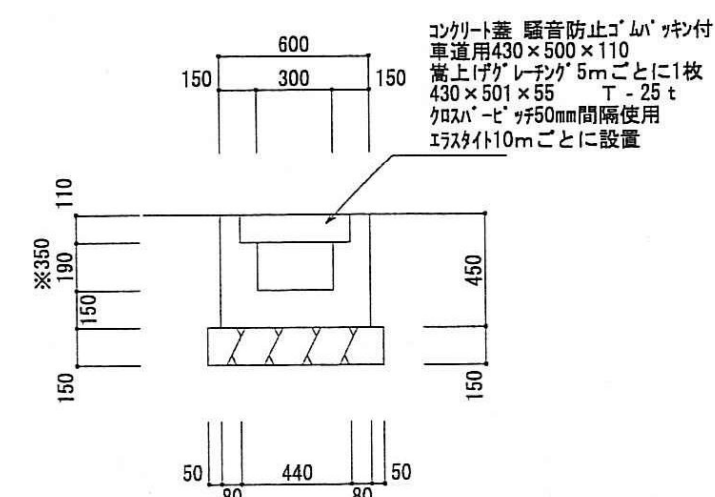
土地利用計画平面図 S:1/200



横断面図 S:1/50



縦断面図 S:1/100



側溝構造図 S:1/30

地番	1930-1 宅地①				距離
測点	Xn	Yn	(Xn+1 - Xn-1) Yn	Yn	
60	7.579	-4.544	-4.082336	0.77	
74	7.496	-5.317	-4.397159	9.78	
22	6.752	-15.073	-23.453588	6.81	
23	5.940	-21.844	-23.245680	9.42	
143	-3.468	-21.208	157.384568	18.62	
130	-1.481	-2.685	-13.594155	3.08	
131	1.595	-2.951	-23.852933	5.22	
132	6.602	-4.444	-26.592896	0.98	
		倍面積	340.78675		
		面積	170.18		㎡
		地積	170.18		㎡

地番	1930-3 宅地②				距離
測点	Xn	Yn	(Xn+1 - Xn-1) Yn	Yn	
130	-1.481	-2.685	-3.429395	18.62	
143	-3.468	-21.208	90.176416	2.27	
59	-5.733	-21.056	69.316352	1.02	
24	-6.760	-20.986	60.817086	2.82	
25	-9.584	-20.812	60.979160	2.67	
26	-9.690	-18.141	59.139660	3.20	
58	-12.844	-17.582	53.537190	1.07	
57	-12.735	-16.515	-12.452310	6.36	
56	-12.090	-10.186	-13.465892	6.71	
5	-11.413	-3.504	-3.496992	5.45	
53	-11.092	1.941	3.965463	1.72	
52	-9.370	1.907	9.264206	3.14	
142	-6.234	1.701	5.332635	3.97	
129	-6.235	-2.269	-10.784557	4.77	
		倍面積	384.899022		
		面積	192.4495110		
		地積	192.44		㎡

地番	1930-4 道路①				距離
測点	Xn	Yn	(Xn+1 - Xn-1) Yn	Yn	
142	-6.234	1.701	1.831977	1.07	
51	-5.158	1.631	11.573576	6.02	
50	0.862	1.703	11.338574	0.63	
9	1.500	1.674	11.803374	7.16	
8	7.913	-1.521	-9.246159	3.04	
60	7.579	-4.544	-5.957184	0.98	
132	6.602	-4.444	-26.592896	5.22	
131	1.595	-2.951	-23.852933	3.08	
130	-1.481	-2.685	-13.594155	4.77	
129	-6.235	-2.269	-10.784557	3.97	
		倍面積	115.512462		
		面積	57.7562310		
		地積	57.75		㎡

地番	1929-8 道路②				距離
測点	Xn	Yn	(Xn+1 - Xn-1) Yn	Yn	
8	7.909	-1.519	-9.861348	7.16	
9	1.500	1.674	-7.079346	2.19	
117	3.680	1.601	10.393692	4.82	
101	7.992	-0.563	-2.380927	0.96	
		倍面積	10.794767		
		面積	5.3973835		
		地積	5.39		㎡

地番	1919-18 道路③				距離
測点	Xn	Yn	(Xn+1 - Xn-1) Yn	Yn	
117	3.680	1.601	-0.358624	2.19	
9	1.500	1.674	-3.274344	0.92	
99	1.724	2.574	5.611320	2.19	
		倍面積	1.978352		
		面積	0.9891760		
		地積	0.98		㎡

地番	里道 道路④				距離
測点	Xn	Yn	(Xn+1 - Xn-1) Yn	Yn	
9	1.500	1.674	-1.446336	0.63	
50	0.862	1.703	-11.338574	6.02	
51	-5.158	1.631	-11.573576	1.07	
142	-6.234	1.701	-11.828575	0.89	
128	-6.233	2.600	2.860000	1.10	
84	-5.134	2.539	18.052290	6.01	
85	0.877	2.611	17.911460	0.84	
99	1.726	2.582	1.608586	0.93	
		倍面積	14.245275		
		面積	7.1226375		
		地積	7.12		㎡

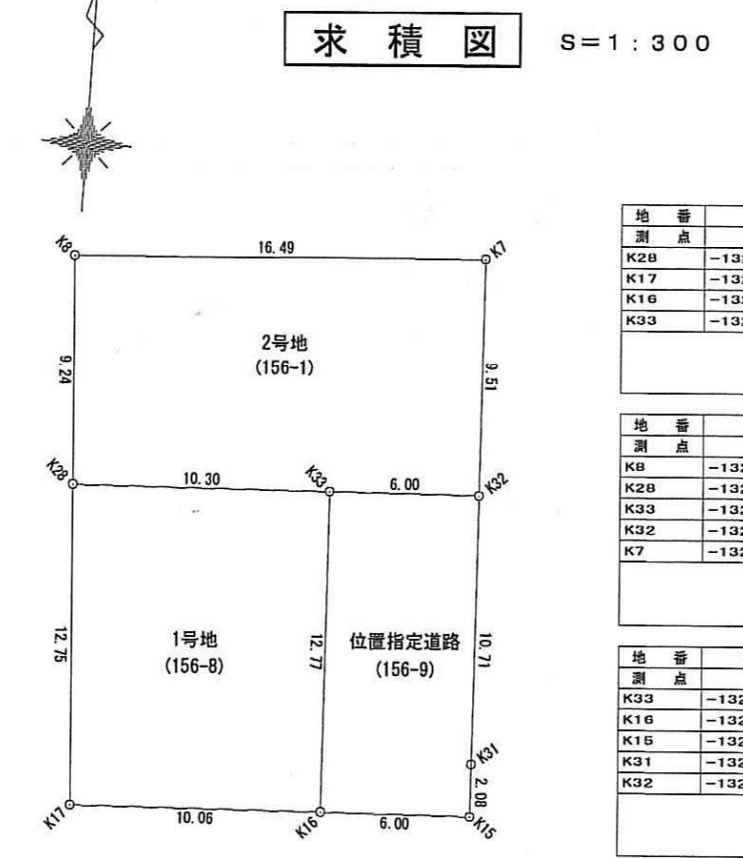
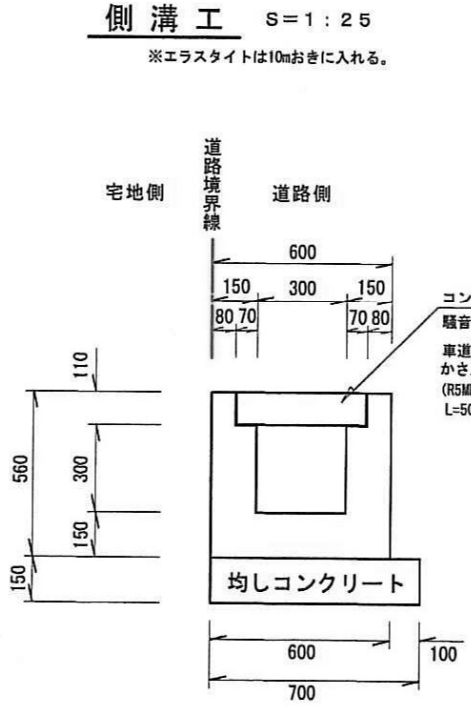
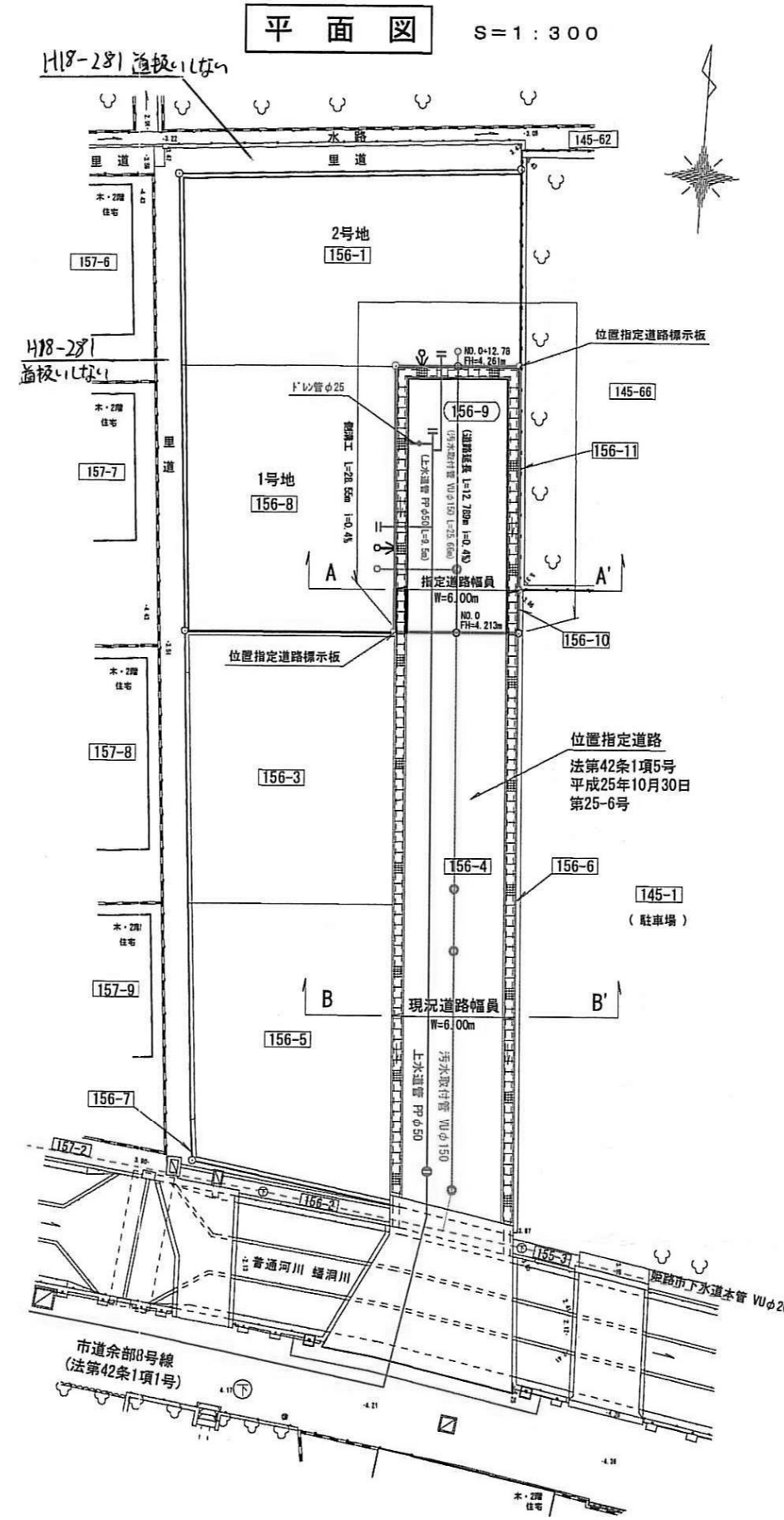
地番	里道				距離
測点	Xn	Yn	(Xn+1 - Xn-1) Yn	Yn	
142	-6.234	1.701	-5.336037	3.14	
52	-9.370	1.907	-9.264206	1.72	
53	-11.092	1.941	-3.307464	0.90	
82	-11.074	2.849	5.017089	1.74	
83	-9.331	2.814	13.822574	3.10	
128	-6.233	2.600	8.052200	0.89	
		倍面積	8.784156		
		面積	4.3920780		
		地積	4.39		㎡

指定年月日・番号 2026. 6. 16 日 第 26 - 7 号
 告示年月日・番号 2026. 6. 18 日 第 280 号

承諾書

この図面記載のとおり道路の位置の指定・変更・廃止を承諾します。

道路の幅員・幅員別の道路の延長	幅員 6.00m 延長 12.78m	道路の面積	76.68 m ²
-----------------	--------------------	-------	----------------------



座標求積表

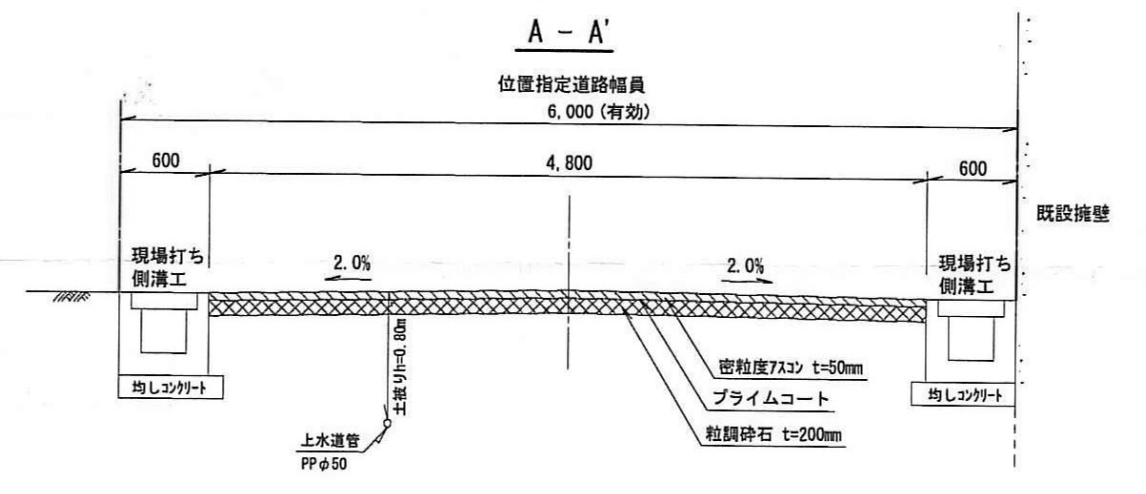
地番	1号地 (156-8)	2号地 (156-1)	位置指定道路 (156-9)
測点	Xn	Yn	距離
K28	-132532.076	21803.642	12.78
K17	-132546.000	21804.636	10.00
K16	-132545.010	21814.674	12.77
K33	-132532.260	21813.823	10.30
	積面積	259.856707	
	面積	129.0283985	
	地積	129.02	m ²

地番	1号地 (156-8)	2号地 (156-1)	位置指定道路 (156-9)
測点	Xn	Yn	距離
K8	-132523.772	21802.749	9.24
K28	-132532.076	21803.642	10.30
K33	-132532.260	21813.823	6.00
K32	-132531.858	21819.813	9.51
K7	-132522.369	21819.188	16.49
	積面積	307.474719	
	面積	153.7373595	
	地積	153.73	m ²

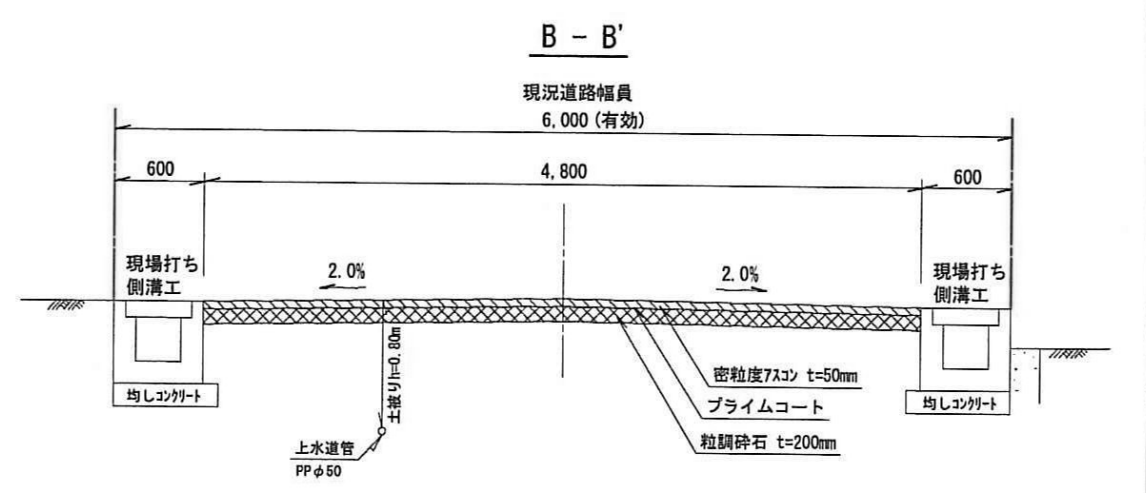
地番	位置指定道路 (156-9)		
測点	Xn	Yn	距離
K33	-132532.260	21813.823	12.77
K16	-132546.010	21814.674	6.00
K15	-132544.622	21820.658	2.08
K31	-132542.645	21820.620	10.71
K32	-132531.858	21819.813	6.00
	積面積	153.369820	
	面積	76.6848100	
	地積	76.68	m ²

位置指定道路面積 76.6848100 m²
 全体合計面積 360.3505680 m²


計画道路横断面図 S=1:50



接続先道路断面図 S=1:100



計画道路縦断面図 S=1:200



DL=0.00m

様式第19号 (第14条関係)

指定年月日・番号	26.11.12 日 第 26 - 8 号
公告年月日・番号	26.11.17 日 第 662 号

承諾書

この図面記載のとおり道路の位置の指定・変更・廃止を承諾します。

道路の幅員	幅員 6.00 m	延長 17.39 m (内水路占用部分 1.58m)	道路の面積	108.22 m ² (内水路占用部分 13.10m ²)
道の幅員				
道の延長				

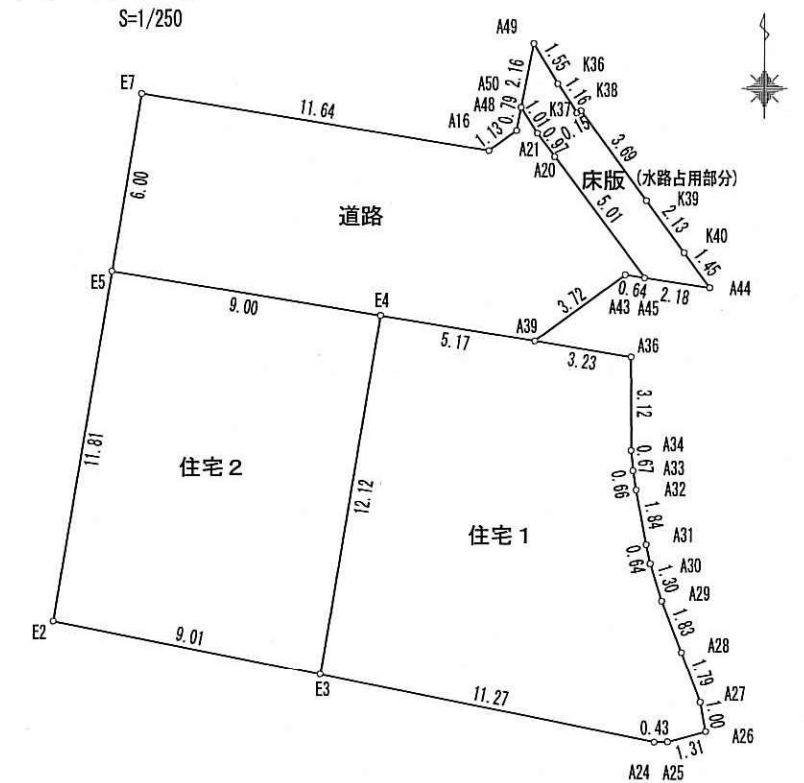
平面図

S=1/200



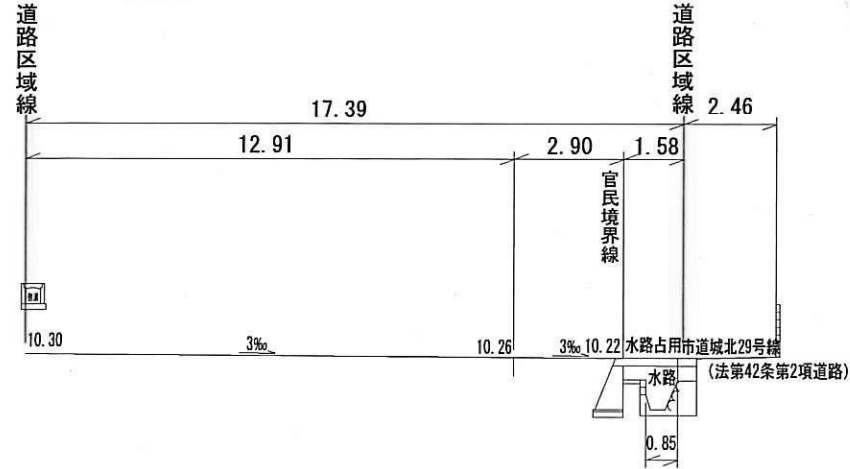
求積図

S=1/250



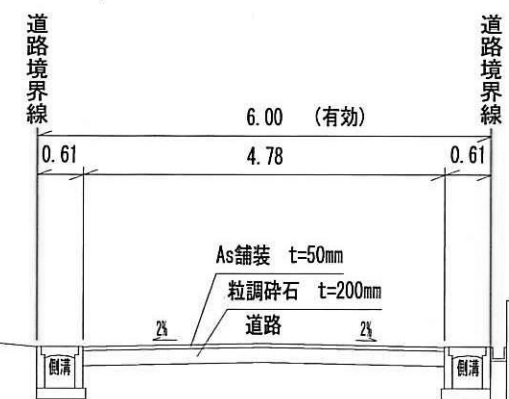
縦断面図

S=1/200



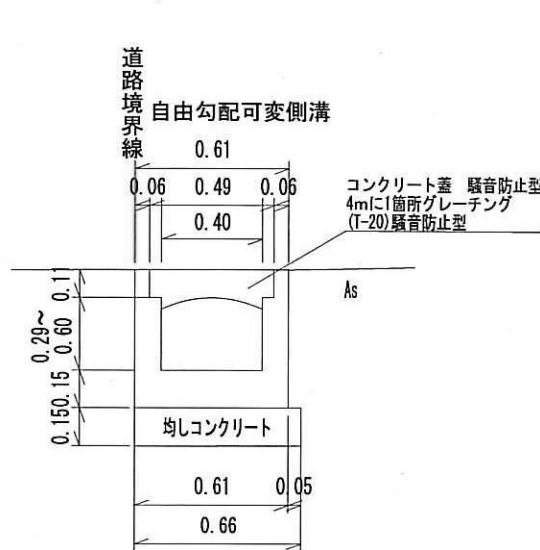
A-A, 横断面図

S=1/100



側溝構造図

S=1/30



座標求積表

地番	住宅1	X座標	Y座標
E3	-126185.540	33210.374	
A24	-126187.749	33221.423	
A25	-126187.745	33221.857	
A26	-126187.403	33223.124	
A27	-126186.425	33222.938	
A28	-126184.753	33222.907	
A29	-126183.040	33221.650	
A30	-126181.801	33221.285	
A31	-126181.172	33221.132	
A32	-126179.362	33220.793	
A33	-126178.711	33220.689	
A34	-126178.048	33220.629	
A35	-126174.928	33220.616	
A39	-126174.407	33217.429	
E4	-126173.573	33212.323	
積面積	253.139944		
面積	126.5699720		
地積	126.56	m ²	

座標求積表

地番	道路	X座標	Y座標
E5	-126172.122	33203.440	
E4	-126173.573	33212.323	
A39	-126174.407	33217.429	
A43	-126172.190	33220.418	
A45	-126172.285	33221.050	
A20	-126168.263	33218.065	
A21	-126167.487	33218.491	
A50	-126166.628	33216.952	
A48	-126167.402	33216.801	
A16	-126168.077	33215.891	
E7	-126166.200	33204.405	
積面積	190.230959		
面積	95.1154795		
地積	95.11	m ²	

地番	住宅2	X座標	Y座標
E2	-126183.775	33201.543	
E3	-126185.540	33210.374	
E4	-126173.573	33212.323	
E5	-126172.122	33203.440	
積面積	215.386708		
面積	107.6933540		
地積	107.69	m ²	

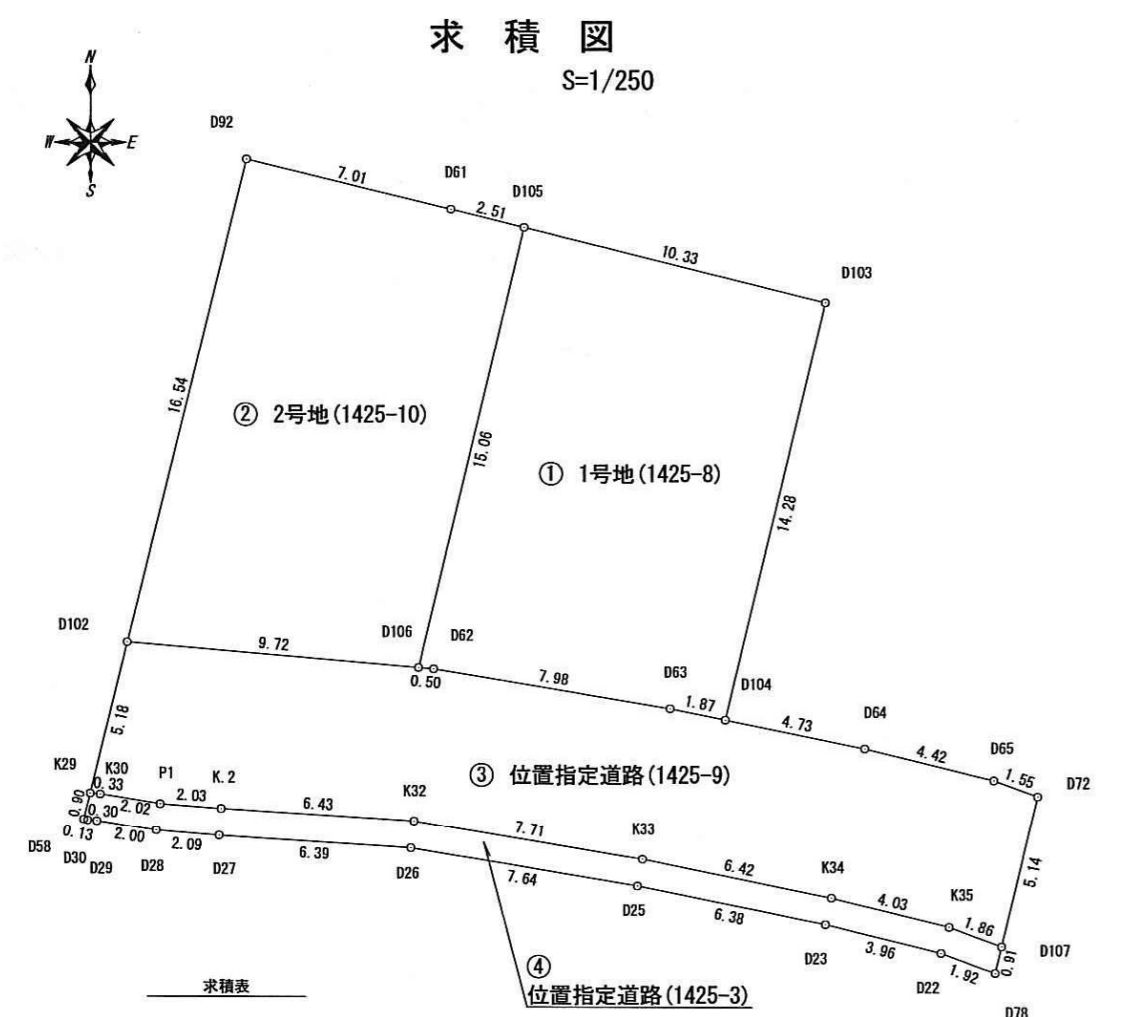
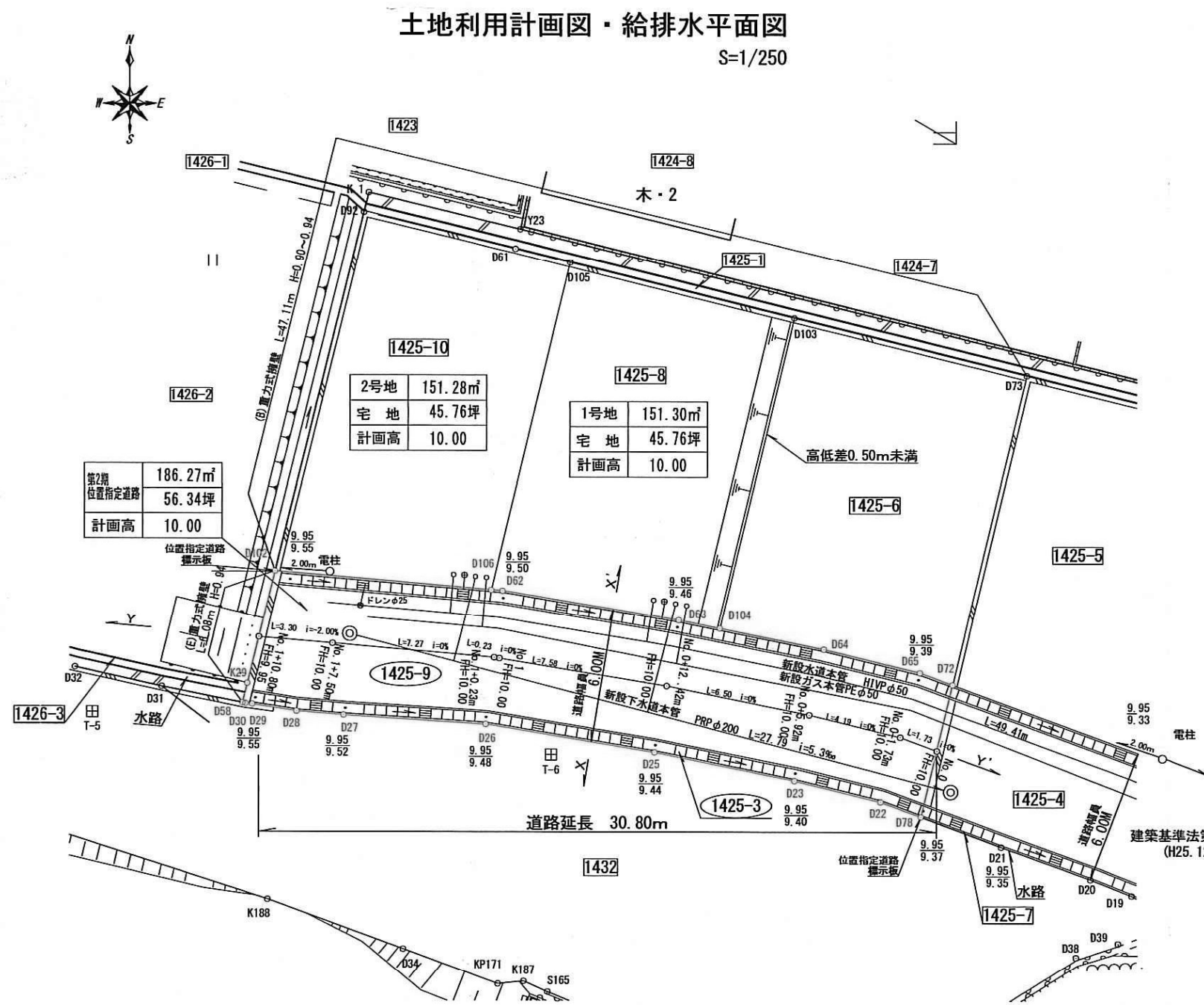
住宅小計 234.2633260 m²

地番	床版(水路占用部分)	X座標	Y座標
A45	-126172.285	33221.050	
A44	-126171.445	33223.206	
K39	-126169.721	33221.097	
K38	-126166.341	33218.928	
K37	-126166.807	33218.795	
K36	-126165.835	33218.163	
A49	-126164.504	33217.365	
A50	-126166.628	33216.952	
A21	-126167.487	33217.491	
A20	-126168.263	33218.066	
積面積	26.211088		
面積	13.1055440		
地積	13.10	m ²	

道路小計 108.2210235 m²

合計 342.4843495 m²
公式 A=1/2Σ(X2-X1)(Y1+Y2)

指定年月日・番号	平成 26.9月10日 第 26 - 9号
公告年月日・番号	平成 26.9月12日 第 507号
承 諾 書	
この図面記載のとおり道路の位置の指定・変更・廃止を承諾します。	
道路の幅員 ・幅員別の 道路の延長	幅員 6.00 m 延長 30.80 m 道路の面積 186.27 m ²



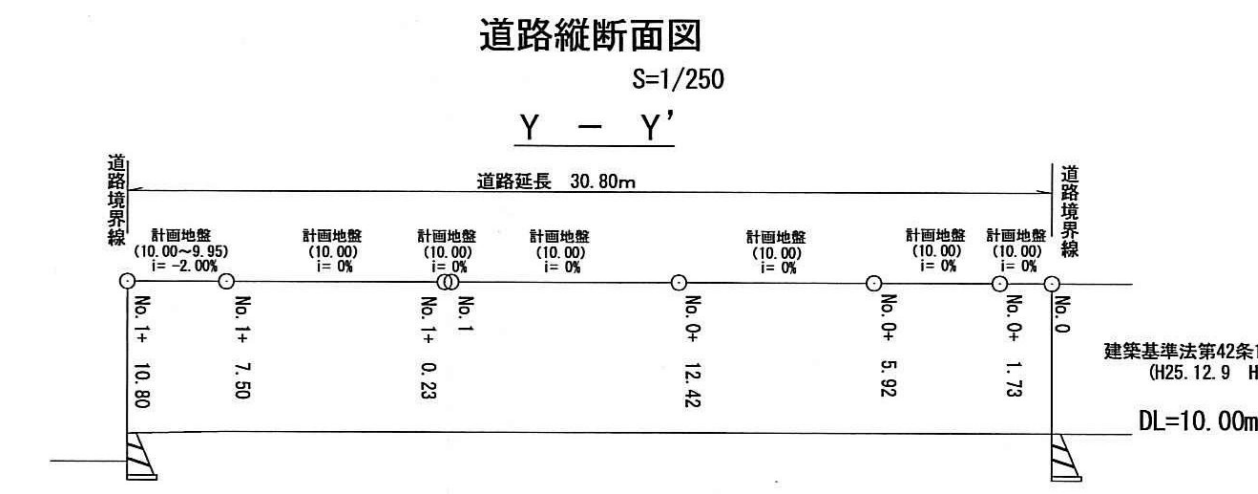
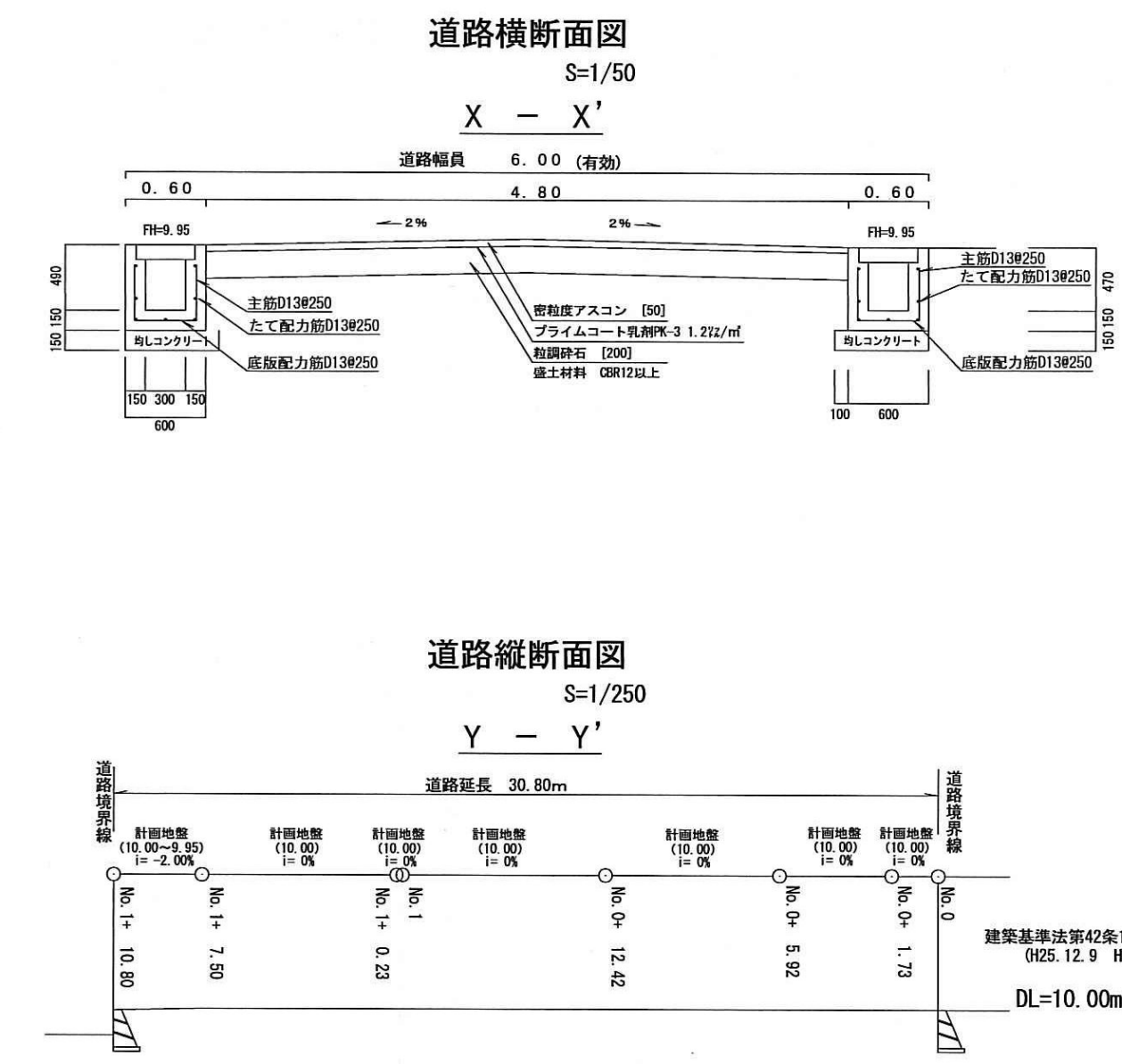
NO	X _n	Y _n	Y _{n+1}-Y_{n-1}}	X _n ・(Y _{n+1}-Y_{n-1})}
D104	-128367.497	27704.134	-6.159	682247.917023
D63	-128367.126	27702.297	-6.719	1247600.097594
D62	-128365.820	27694.415	-8.385	1076347.400700
D106	-128365.716	27694.415	3.003	-38542.425328
D105	-128351.122	27697.418	13.544	-173837.595388
D103	-128353.601	27707.455	6.716	-862022.784316
合計				302.609395
面積				151.304625 m ²

NO	X _n	Y _n	Y _{n+1}-Y_{n-1}}	X _n ・(Y _{n+1}-Y_{n-1})}
D106	-128365.716	27693.912	-13.197	1694043.145872
D102	-128364.942	27684.221	-6.745	737456.591790
D92	-128365.820	27694.415	10.193	-1389954.922333
D61	-128350.521	27694.960	9.251	-1187370.669771
D105	-128351.122	27697.418	-1.068	137078.898286
合計				302.573857
面積				151.386925 m ²

NO	X _n	Y _n	Y _{n+1}-Y_{n-1}}	X _n ・(Y _{n+1}-Y_{n-1})}
K29	-128369.975	27682.886	0.900	-115532.977500
D102	-128364.942	27684.221	10.926	-1402915.356292
D106	-128365.716	27693.912	-10.196	1306560.720644
D62	-128365.820	27694.415	-8.385	-1076347.400700
D63	-128367.126	27702.297	9.719	-1247600.097594
D104	-128367.497	27704.134	6.483	-832206.483051
D64	-128366.434	27706.767	8.943	-1147998.902622
D65	-128369.400	27713.077	-5.758	-739151.625840
D72	-128370.014	27714.538	0.264	-33889.683696
D107	-128375.019	27713.341	-2.945	278064.430955
K35	-128374.373	27711.593	-6.669	727754.320537
K34	-128372.418	27701.672	-10.217	1311591.211706
K33	-128372.148	27701.376	-13.904	1784886.345792
K32	-128370.887	27693.768	-14.031	1801171.915497
K.2	-128370.482	27687.345	-8.453	1085115.684346
P1	-128370.330	27685.315	-4.024	516562.207920
K30	-128370.005	27683.321	-2.329	289873.741645
合計				316.767919
面積				158.383925 m ²

NO	X _n	Y _n	Y _{n+1}-Y_{n-1}}	X _n ・(Y _{n+1}-Y_{n-1})}
D107	-128375.019	27713.341	-5.537	197312.040033
K35	-128374.373	27711.593	-5.669	727754.320537
K34	-128373.418	27707.672	-10.217	1311591.211706
K33	-128372.148	27701.376	-13.904	1784886.345792
K32	-128370.887	27693.768	-14.031	1801171.915497
K.2	-128370.482	27687.345	-8.453	1085115.684346
P1	-128370.330	27685.315	-4.024	516562.207920
K30	-128370.005	27683.321	-2.329	289873.741645
K29	-128369.975	27682.886	-0.560	70603.462550
D58	-128370.849	27682.771	-0.081	10393.638769
D30	-128370.676	27682.905	0.439	-56354.814564
D29	-128370.903	27683.210	2.283	-283070.771549
D28	-128371.215	27685.189	-4.069	-523242.412835
D27	-128371.584	27687.278	8.477	-1088204.222188
D26	-128371.787	27683.665	13.933	-1788604.108271
D25	-128372.038	27701.212	13.810	-1772831.654780
D23	-128374.301	27701.475	10.116	-1298634.428916
D22	-128375.239	27711.329	-5.665	-725611.916645
D18	-128375.905	27713.130	2.013	-258420.696765
合計				-55.790728
面積				27.8953640 m ²

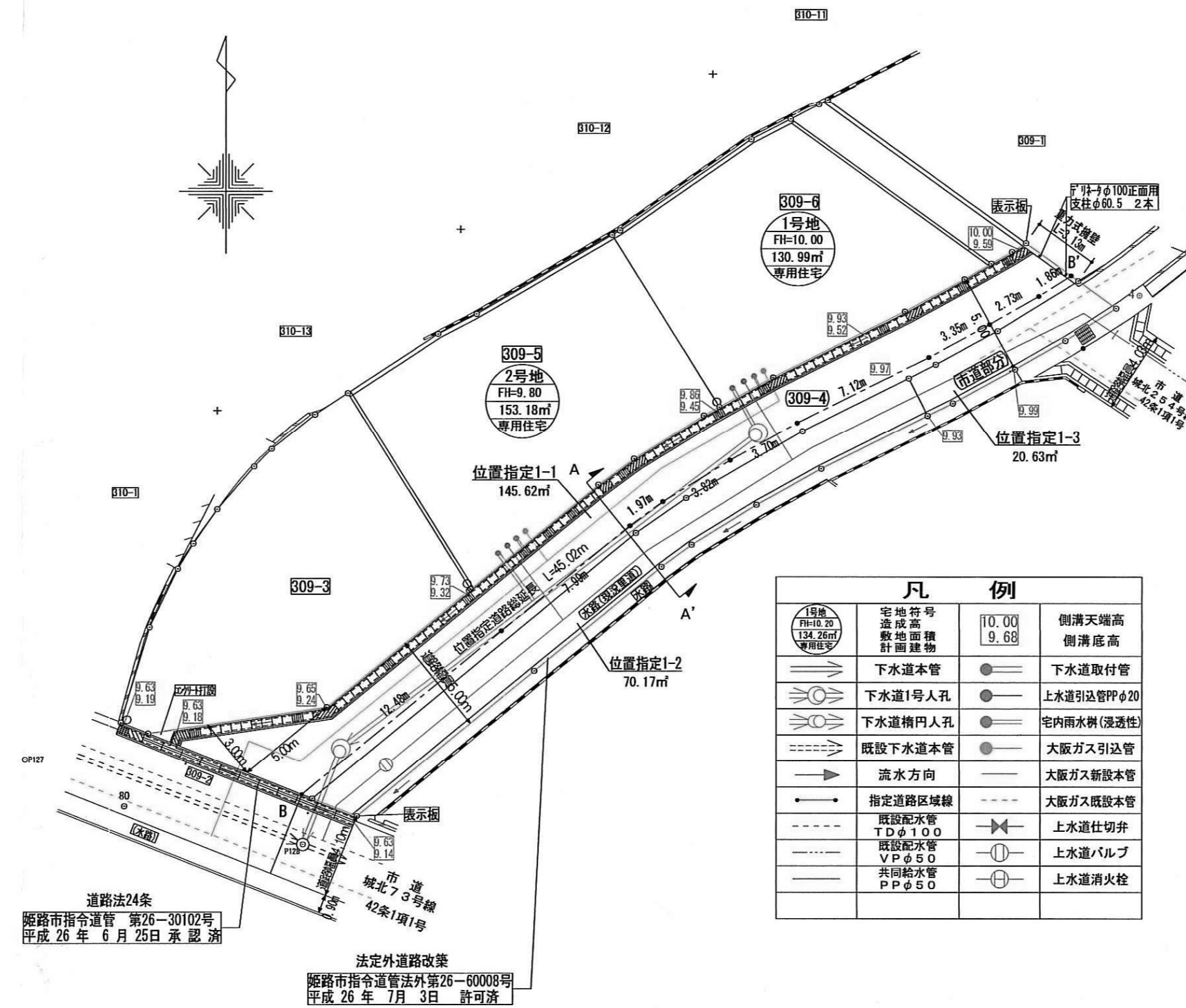
道路面積	186.27 m ²
道路位置指定による開発区域面積	488.85 m ²



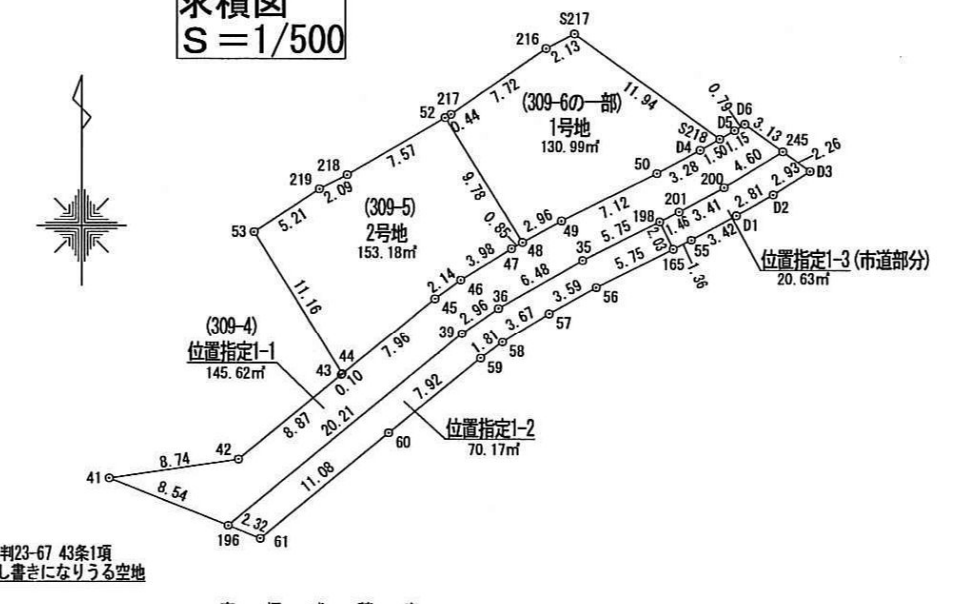
様式第 19号 (第 14条関係)

指定年月日・番号	平成 26年11月4日	第 26 - 10号
公告年月日・番号	平成 26年11月18日	第 689号
承諾書		
この図面記載のとおり道路の位置の指定に必要の措置を承諾します。		
道路の幅員の延長	幅員 5.00m 延長 45.02m	道路の面積
員別		235.42 m ²
の別		(内水路部分70.17m ²)
の延		(市道部分20.63m ²)

計画平面図 S=1/250



求積図 S=1/500



座標求積表

名称	位置指定1-1	地番	309-4	
測点	Xn	Yn	(Xn+1 - Xn-1)Yn	距離
245	-127572.059	32633.972	138498.577168	3.13
06	-127570.233	32631.426	45683.996400	0.79
05	-127570.659	32630.755	-32500.231980	1.15
S218	-127571.229	32629.755	-42842.868315	1.50
04	-127571.972	32628.454	-75404.357194	3.28
50	-127573.540	32625.574	-154840.974204	7.12
49	-127576.718	32619.194	-150570.199504	2.96
48	-127578.156	32616.599	-60340.708150	0.85
47	-127578.568	32615.857	-81441.794929	3.98
46	-127580.653	32612.468	-109056.092992	2.14
45	-127581.912	32610.739	-204925.883876	7.96
44	-127586.937	32604.561	-165924.610929	0.10
43	-127587.001	32604.482	-185233.875688	8.87
42	-127592.821	32597.821	-224597.606990	8.74
41	-127593.891	32596.973	-144141.027519	8.54
196	-127597.044	32596.912	314723.185360	20.21
39	-127584.236	32612.554	472588.520014	2.96
36	-127582.553	32614.987	159976.511235	6.48
35	-127579.331	32620.611	188873.337690	5.75
198	-127576.763	32625.757	105446.446624	1.46
201	-127576.099	32627.059	74585.456874	3.41
200	-127574.477	32630.061	131825.446440	4.60
他面積				291.243775
面積				145.62
地積				145.62 m ²

名称	位置指定1-2	地番	309-4	
測点	Xn	Yn	(Xn+1 - Xn-1)Yn	距離
35	-127579.331	32620.611	-188873.337690	6.48
36	-127582.553	32614.987	-159976.511235	2.96
39	-127584.236	32612.554	-472588.520014	20.21
196	-127597.044	32596.912	-445273.817920	2.32
61	-127597.896	32599.071	201103.668999	11.08
60	-127590.875	32607.644	391976.488524	7.92
59	-127585.875	32613.791	197835.256206	1.81
58	-127584.809	32615.254	97486.994206	3.67
57	-127582.886	32618.390	119546.362700	3.59
56	-127581.144	32621.522	140435.052710	5.75
165	-127578.581	32626.668	142937.432508	2.03
198	-127576.763	32625.757	-24469.317750	5.75
他面積				140.350744
面積				70.17
地積				70.17 m ²

名称	位置指定1-3	地番	309-4	
測点	Xn	Yn	(Xn+1 - Xn-1)Yn	距離
245	-127572.059	32633.972	-35664.735228	4.60
200	-127574.477	32630.061	-131825.446440	3.41
201	-127576.099	32627.059	-74585.456874	1.46
198	-127576.763	32625.757	-80977.128874	2.03
165	-127578.581	32626.668	-39543.521616	1.36
55	-127577.975	32627.885	73151.718170	3.42
01	-127576.339	32630.889	86904.224559	2.81
02	-127574.944	32633.334	86627.301974	2.93
03	-127573.378	32635.809	94154.308965	2.26
他面積				41.264636
面積				20.63
地積				20.63 m ²

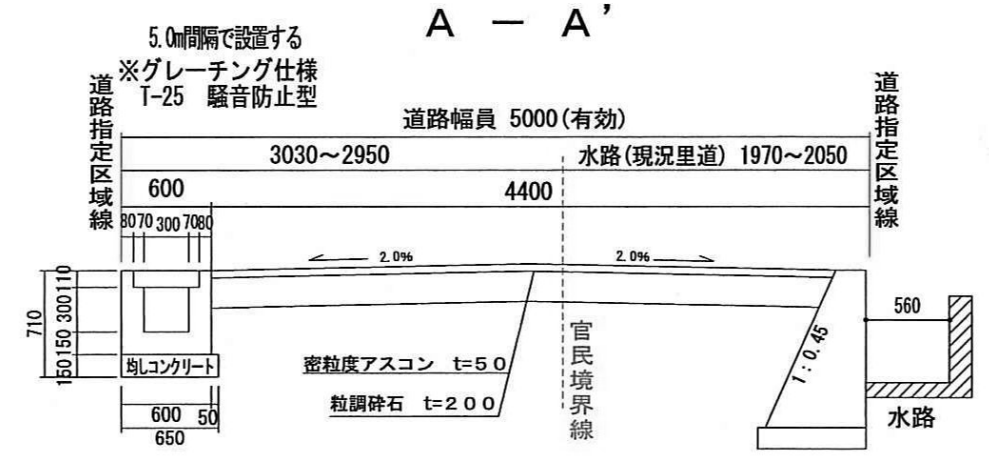
名称	1号地	地番	309-6の一部	
測点	Xn	Yn	(Xn+1 - Xn-1)Yn	距離
48	-127578.156	32616.599	-223586.785145	2.96
49	-127576.718	32619.194	150570.199504	7.12
50	-127573.540	32625.574	154840.974204	3.28
04	-127571.972	32628.454	75404.357194	1.50
S218	-127571.229	32629.755	251379.632520	11.94
S217	-127564.268	32620.047	195100.501107	2.13
216	-127565.248	32618.148	-175257.308204	7.72
217	-127569.841	32611.791	-150503.415465	0.44
52	-127569.863	32611.410	-277686.150150	9.78
他面積				261.997565
面積				130.99
地積				130.99 m ²

名称	2号地	地番	309-5	
測点	Xn	Yn	(Xn+1 - Xn-1)Yn	距離
44	-127586.937	32604.561	-144633.832586	7.96
45	-127581.912	32610.739	204925.883876	2.14
46	-127580.653	32612.468	109056.092992	3.98
47	-127578.568	32615.857	81441.794929	0.85
48	-127578.156	32616.599	283927.494295	9.78
52	-127569.863	32611.410	146392.619490	7.57
218	-127573.667	32604.865	-155231.762265	2.09
219	-127574.624	32603.008	-124184.857472	5.21
53	-127577.476	32598.641	-401387.066633	11.16
他面積				306.366616
面積				153.18
地積				153.18 m ²
合計				520.59 m ²

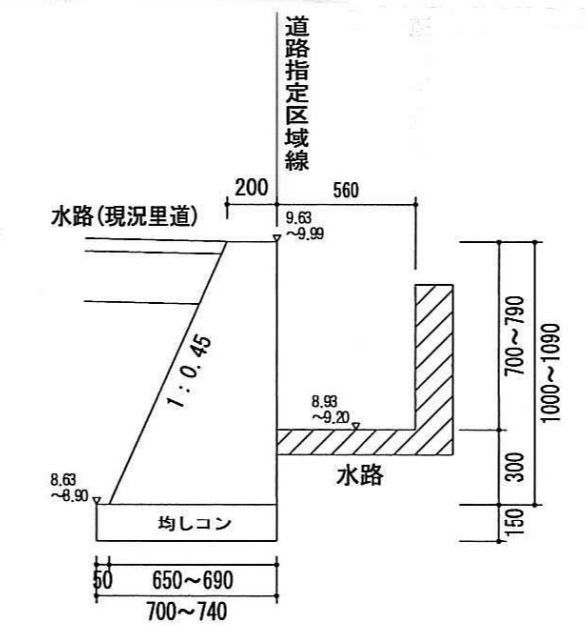
面積一覧表

地番名	面積
位置指定1-1	145.62 m ²
位置指定1-2	70.17 m ²
位置指定1-3(市道部分)	20.63 m ²
合計	236.42 m ²


道路標準断面図 S=1/50



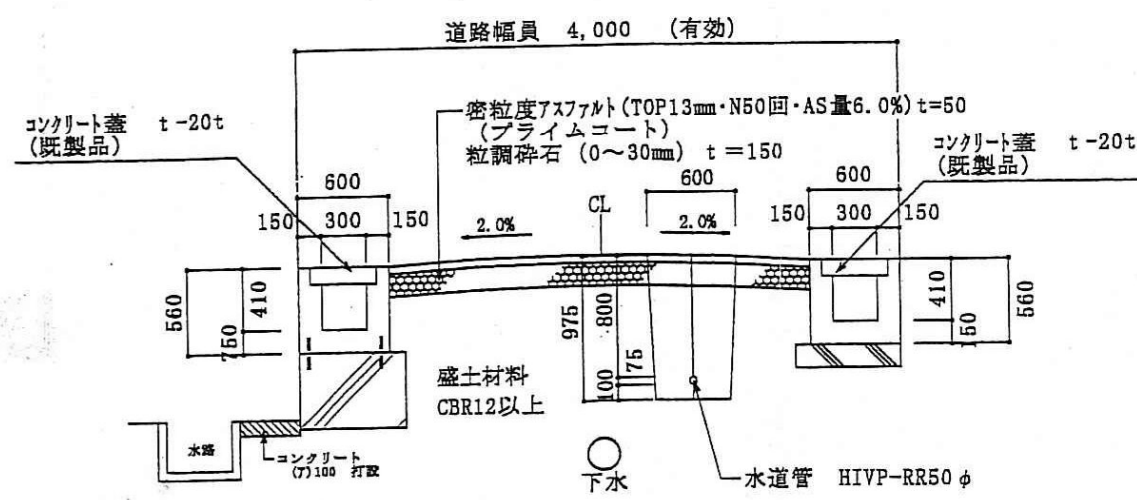
構造図 S=1/30



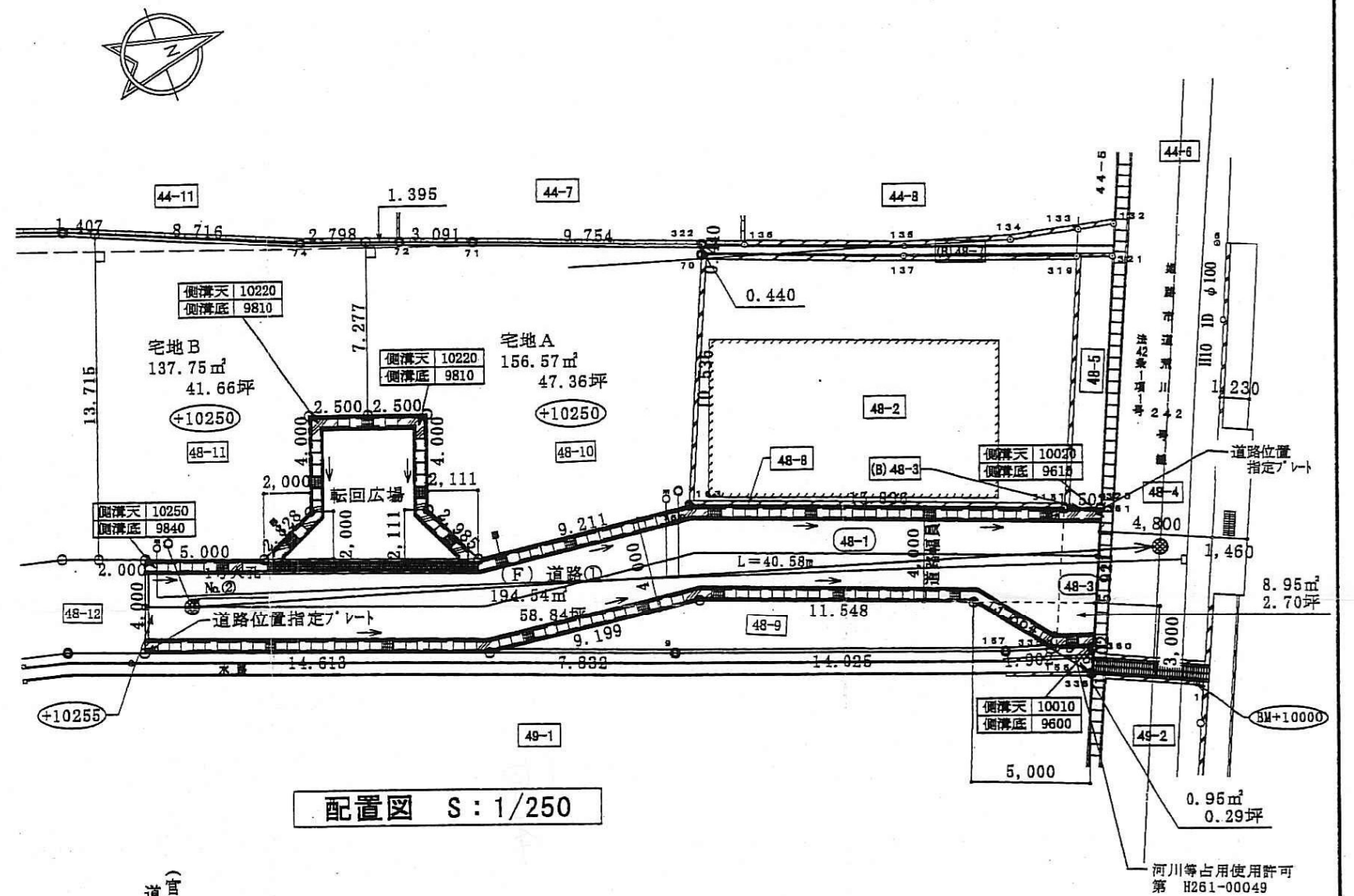
道路縦断面図 縦1/100横1/200



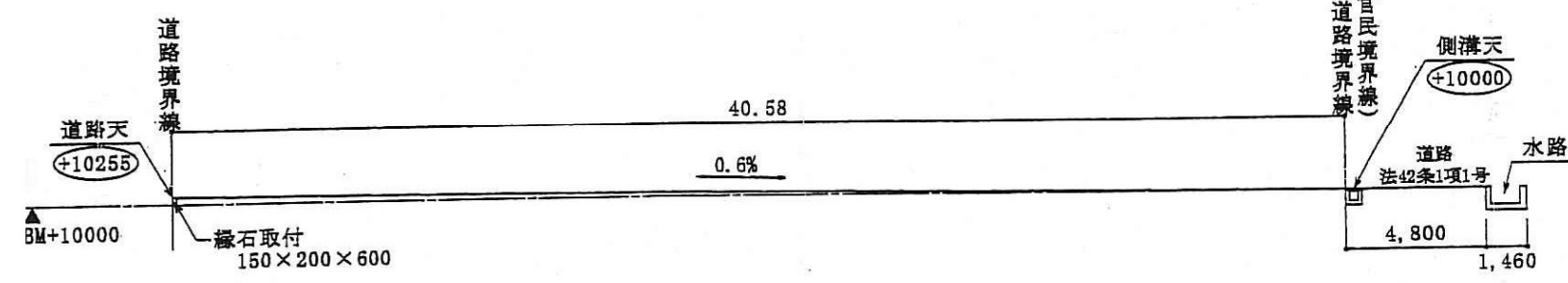
指定年月日・番号	27年1月4日	第26-11号
公告年月日・番号	27年1月16日	第15号
承 諾 書		
この図面記載のとおり道路の位置の指定・変更・廃止を承諾します。		
道路の幅員	幅員 4.0 m	延長 40.58 m
道路の延長	m	m
道路の面積	204.44 m ² (内水路占用部分0.95 m ²)	



道路横断面図 S:1/50

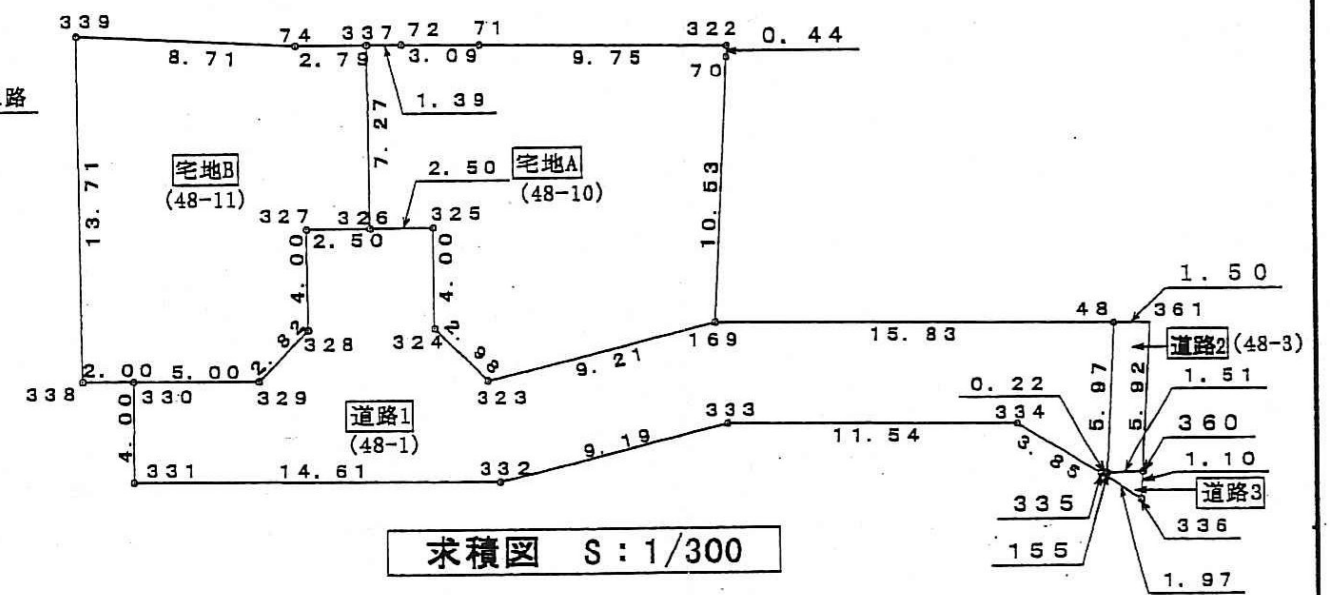


配置図 S:1/250



道路断面図 S:1/250

宅地面積	294.32 m ²
道路面積	204.44 m ²
合計	498.76 m ²



求積図 S:1/300

求積表

地番	宅地A (48-10)			
NO	Xn	Yn	Yn+1 - Yn-1	Xn · (Yn+1 - Yn-1)
337	-129925.825	30389.528	6.384	-829452.850800
326	-129929.261	30396.385	7.895	-999805.663395
325	-129926.905	30397.221	4.605	-598313.397525
324	-129928.243	30400.990	6.465	-839986.090995
323	-129926.960	30403.686	3.652	-474493.257920
169	-129917.799	30404.642	-8.737	1135091.809863
70	-129913.667	30394.949	-10.099	1311998.123033
322	-129913.495	30394.543	-3.862	501725.917690
71	-129922.618	30391.087	-4.542	590108.530958
72	-129925.513	30390.001	-1.561	202613.725793
合計				-313.153300
合計面積				156.5765500
地積				156.97 m ²

地番	宅地B (48-11)			
NO	Xn	Yn	Yn+1 - Yn-1	Xn · (Yn+1 - Yn-1)
339	-129937.487	30385.185	9.634	-1238824.001058
338	-129942.077	30398.110	13.617	-1789421.262509
330	-129940.200	30398.802	2.423	-314845.104800
329	-129935.509	30400.533	0.515	-66916.787135
328	-129932.955	30399.317	-4.985	647715.780675
327	-129931.616	30395.548	-2.932	389959.488112
326	-129929.261	30396.385	-6.022	782434.009742
325	-129926.905	30397.221	-7.809	1014598.576425
337	-129925.513	30389.528	-4.341	564023.777178
74	-129929.458	30388.576		
合計				-275.513170
合計面積				137.7565850
地積				137.75 m ²

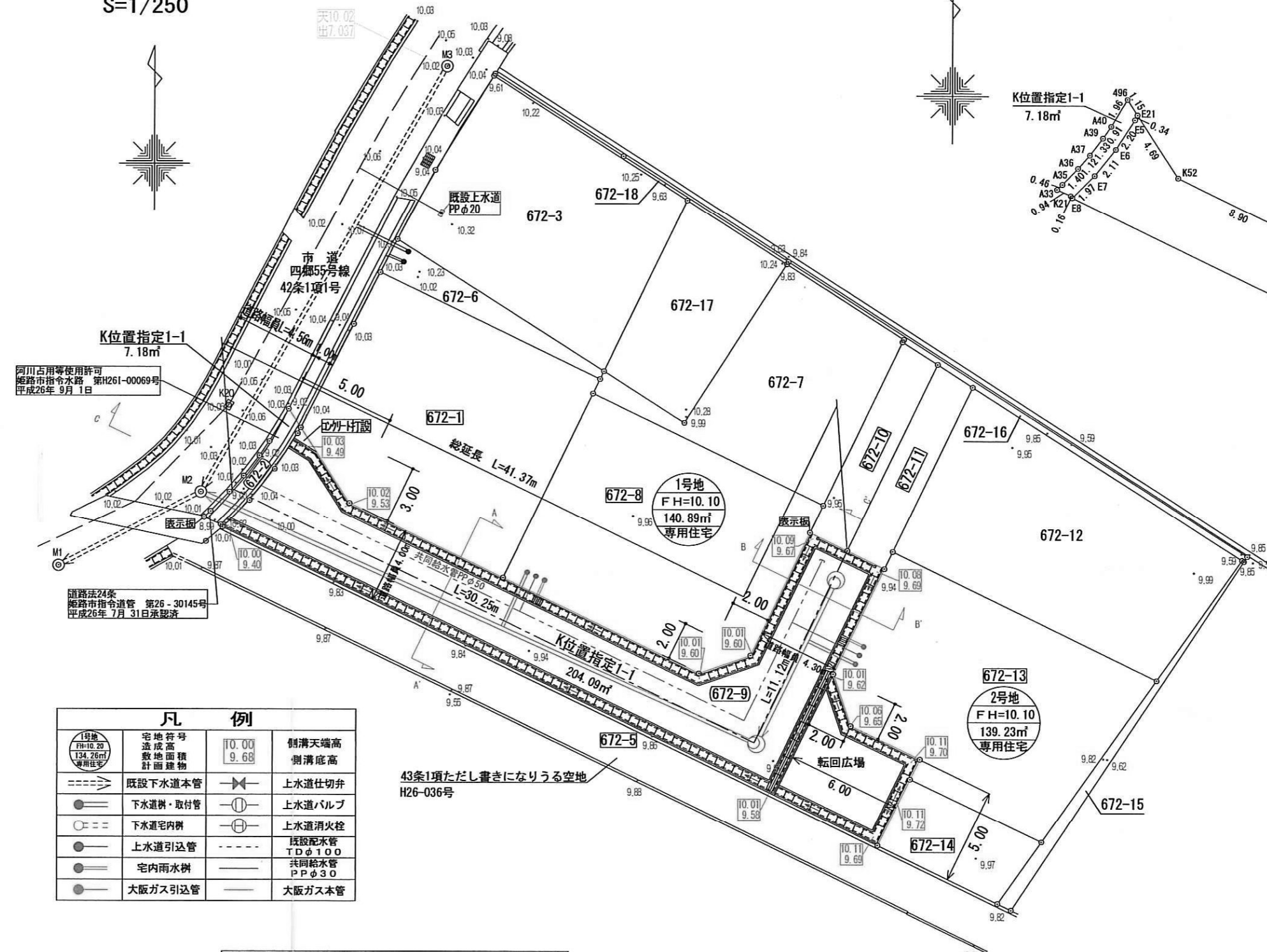
地番	道路1 (48-1)			
NO	Xn	Yn	Yn+1 - Yn-1	Xn · (Yn+1 - Yn-1)
330	-129940.200	30398.802	2.022	-282739.084400
331	-129941.584	30402.555	8.811	-1144915.296824
332	-129927.874	30407.613	6.012	-781126.378488
333	-129918.724	30408.587	5.079	-651152.844688
334	-129907.912	30412.625	7.079	-919098.477400
335	-129905.513	30415.842	3.081	-400238.885553
155	-129905.302	30415.706	-8.435	708036.316370
48	-129902.972	30410.207	-11.054	1437246.482208
169	-129917.799	30410.207	-6.821	847193.967279
323	-129928.960	30404.642	-3.852	474493.257920
324	-129928.243	30400.990	-6.465	839986.090995
325	-129926.905	30397.221	-4.605	598313.397525
326	-129929.261	30396.385	-1.673	217371.653653
327	-129931.616	30395.548	2.932	-389959.488112
328	-129932.955	30399.317	4.985	-647715.780675
329	-129935.509	30400.533	-0.515	66916.787135
合計				-389.092855
合計面積				194.5464275
地積				194.54 m ²

地番	道路2 (48-3)			
NO	Xn	Yn	Yn+1 - Yn-1	Xn · (Yn+1 - Yn-1)
48	-129902.964	30410.189	4.992	-648475.596288
168	-129905.302	30415.706	5.981	-778963.611282
360	-129903.863	30416.170	-4.992	648480.084096
361	-129901.556	30410.714	-5.981	778941.206436
合計				-17.917018
合計面積				8.9585030
地積				8.95 m ²

地番	道路3 (水路占用部分)			
NO	Xn	Yn	Yn+1 - Yn-1	Xn · (Yn+1 - Yn-1)
335	-129905.513	30415.642	1.482	-192819.970266
336	-129904.284	30417.168	0.528	-68589.461952
360	-129903.863	30416.170	-1.482	192517.524966
155	-129905.302	30415.706	-0.528	68589.953456
合計				-1.9528990
合計面積				0.9538990
地積				0.95 m ²

指定年月日・番号	平成 27年1月15日 第 26-12号
公告年月日・番号	平成 27年1月19日 第 22号
承諾書	
この図面記載のとおり道路の位置の指定・変更・廃止を承諾します。	
道路の幅員の延長	幅員 4.00m 30.25m 幅員 (内、水路占用部分1.10m) 11.12m
道路の面積	211.27 m ² (内水路占用 7.18 m ²)

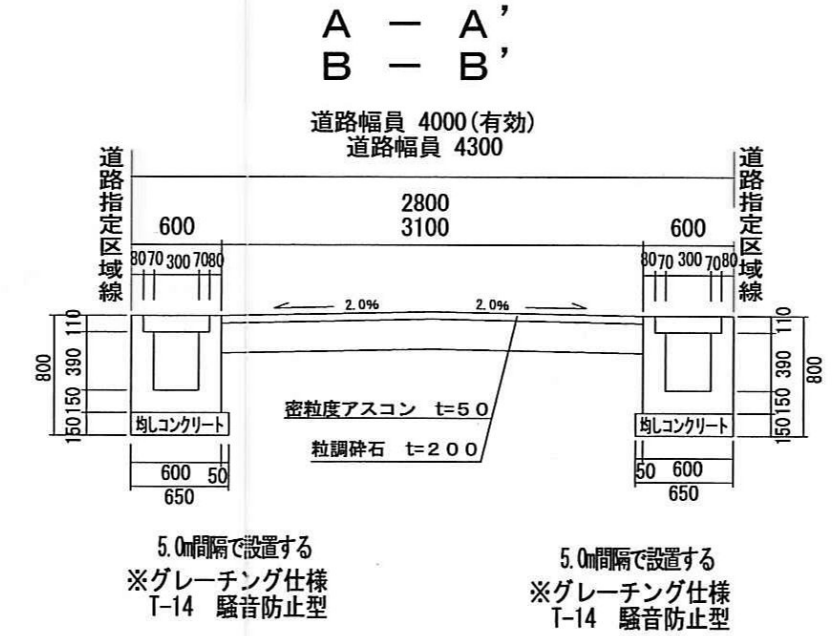
計画平面図 S=1/250



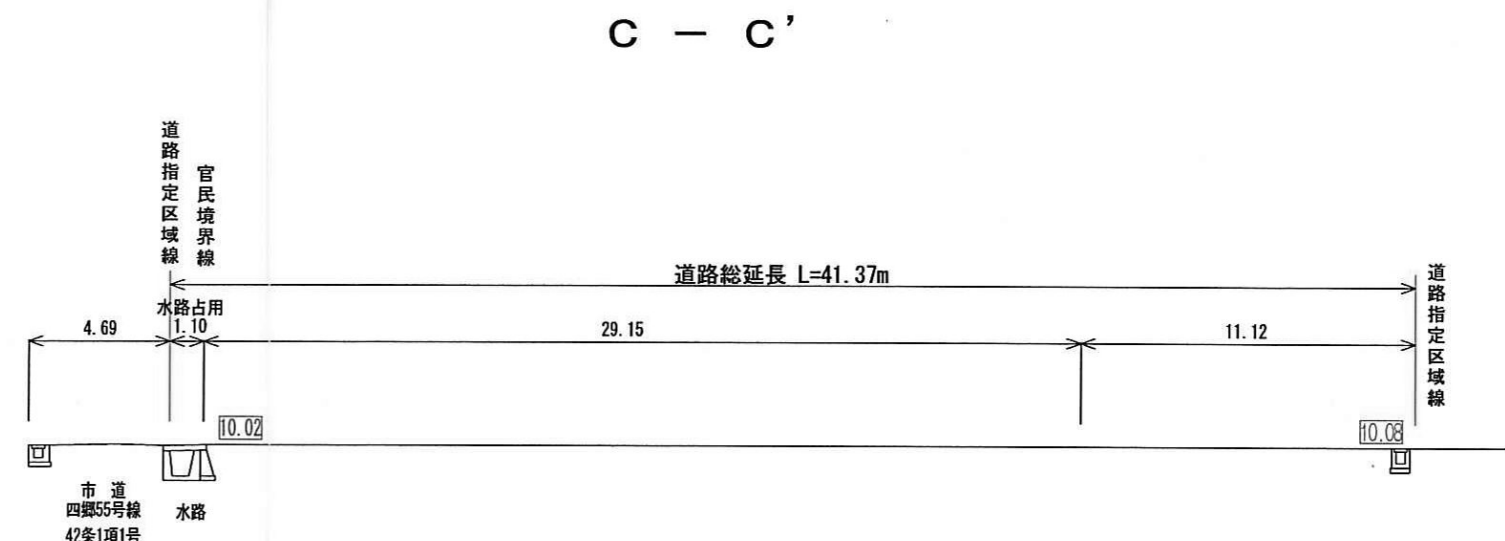
凡例

10.00	制溝天端高
9.60	側溝底高
10.00	制溝天端高
9.60	側溝底高
---	既設下水道本管
---	下水道仕切弁
○	下水道・取付管
○	下水道バルブ
○	下水道内側
○	下水道消火栓
○	上水道引込管
○	既設配水管
○	管内雨水側
○	共同排水管
○	大阪ガス引込管
○	大阪ガス本管

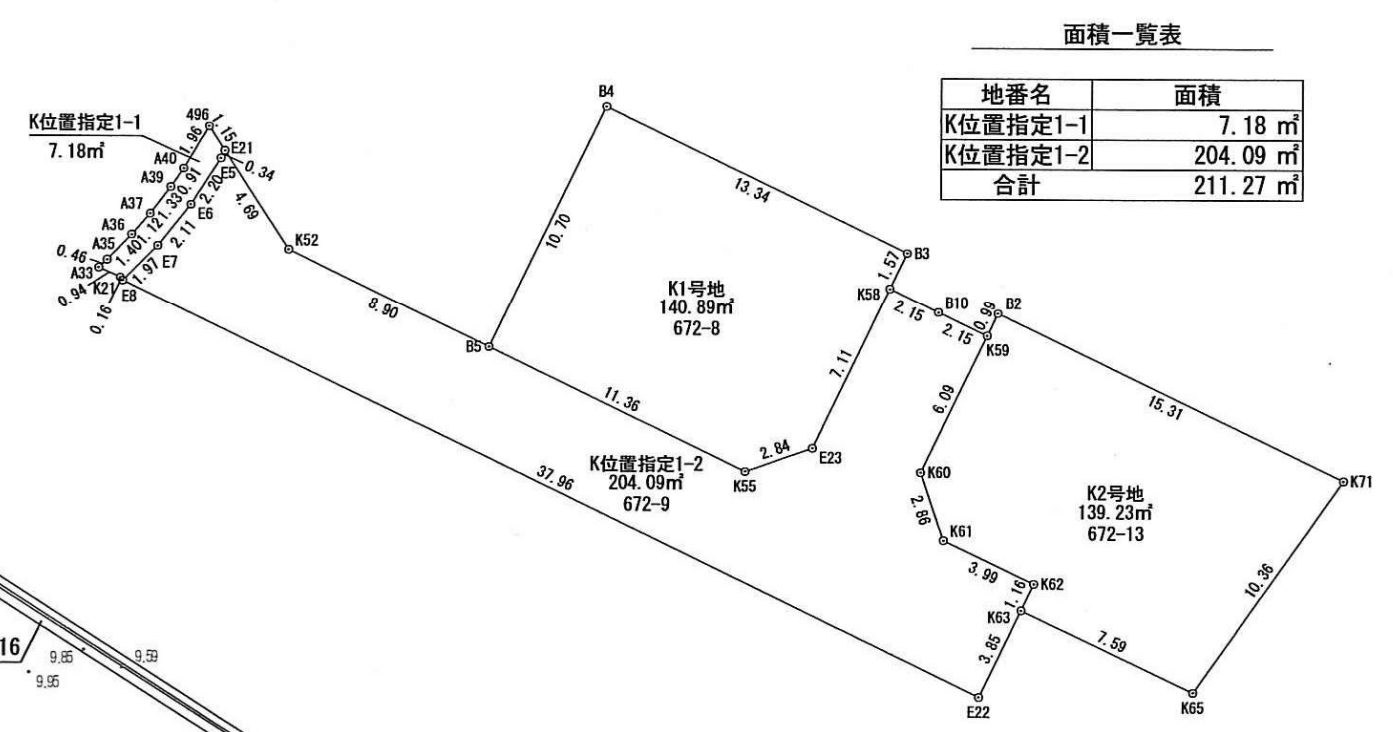
道路標準断面図 S=1/50



道路縦断面図 S=1/250



求積図・求積表 S=1/300



面積一覧表

地番名	面積
K位置指定1-1	7.18 m ²
K位置指定1-2	204.09 m ²
合計	211.27 m ²

座標求積表

名称 1号地

測点	Xn	Yn	地番 (Xn+1 - Xn-1) Yn	距離
B4	9.151	24.286	-92.576626	10.70
B5	-0.477	19.621	-286.158936	11.36
K55	-5.433	29.843	-119.882023	2.84
E23	-4.494	32.524	239.031169	7.11
K58	1.916	35.610	278.793774	1.57
B3	3.335	36.293	262.576953	13.34
倍面積				281.784310
面積				140.89
地積				140.89 m ²

名称 2号地

測点	Xn	Yn	地番 (Xn+1 - Xn-1) Yn	距離
B2	0.935	39.921	230.637443	0.99
K59	0.038	39.488	-251.996065	6.09
K60	-5.447	36.841	-301.878132	2.86
K61	-8.156	37.754	-167.438150	3.99
K62	-9.882	41.360	-114.929326	1.16
K63	-10.935	40.858	-176.237052	7.59
K65	-14.195	47.711	247.878996	10.36
K71	-5.739	53.697	812.439573	15.31
倍面積				278.477286
面積				139.23
地積				139.23 m ²

名称 K位置指定1-1

測点	Xn	Yn	地番 (Xn+1 - Xn-1) Yn	距離
K21	2.282	4.905	-2.515757	0.16
E8	2.154	5.003	6.303254	1.97
E7	3.542	6.399	19.409304	2.11
E6	5.188	7.716	27.030925	2.20
E5	7.045	9.909	19.299321	0.34
E21	7.354	9.067	11.607167	1.15
496	8.325	8.440	-6.041473	1.96
A40	6.638	7.432	-18.101494	0.91
A39	5.890	6.916	-12.488114	1.33
A37	4.832	6.101	-11.596234	1.12
A36	3.989	5.359	-9.918021	1.40
A35	2.982	4.383	-5.793947	0.46
A33	2.667	4.044	-2.830046	0.94
倍面積				14.364883
面積				7.18
地積				7.18 m ²

名称 K位置指定1-2

測点	Xn	Yn	地番 (Xn+1 - Xn-1) Yn	距離
E21	7.354	9.067	32.996185	0.34
E5	7.045	8.909	-19.299321	2.20
E6	5.188	7.716	-27.030925	2.11
E7	3.542	6.399	-19.409304	1.97
E8	2.154	5.003	-89.758108	37.96
E22	-14.399	39.172	-512.719868	3.85
K63	-10.935	40.858	184.577813	1.16
K62	-9.882	41.360	167.438150	2.86
K61	-8.156	37.754	167.438150	2.86
K60	-5.447	36.841	301.878132	6.09
K59	0.038	39.488	253.665556	2.15
B10	0.977	37.549	70.517691	2.15
K58	1.916	35.610	-194.825430	7.11
E23	-4.494	32.524	-239.031169	2.84
K55	-5.433	29.843	119.882023	11.36
B5	-0.477	19.621	173.431725	8.90
K52	3.406	11.613	90.938293	4.69
倍面積				408.180771
面積				204.09
地積				204.09 m ²

合計 491.39 m²

様式第19号 (第14条関係)

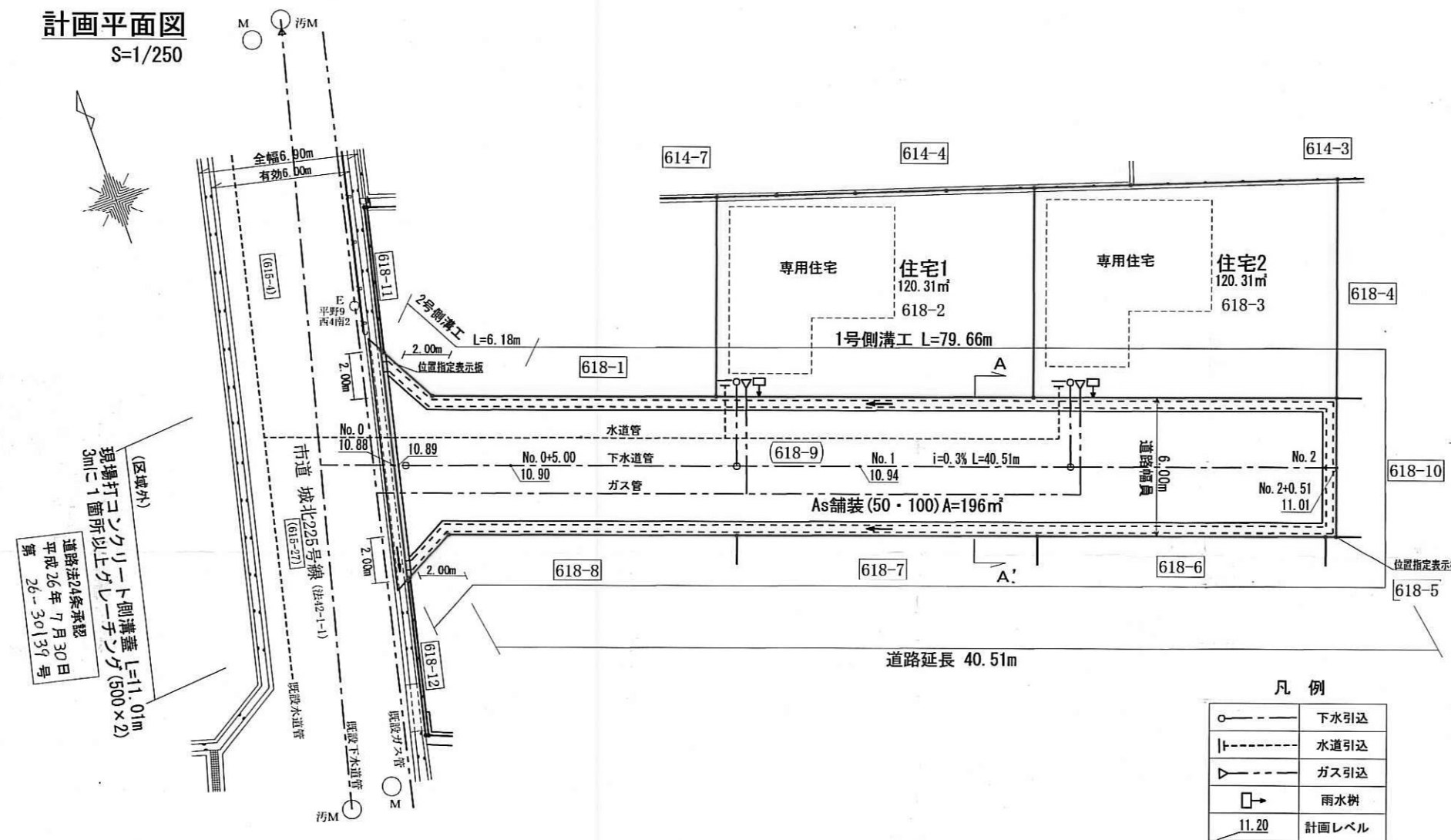
指定年月日・番号	平成 26年 11月 5日 第26 - 1号
公告年月日・番号	平成 26年 11月 7日 第 644号

承諾書

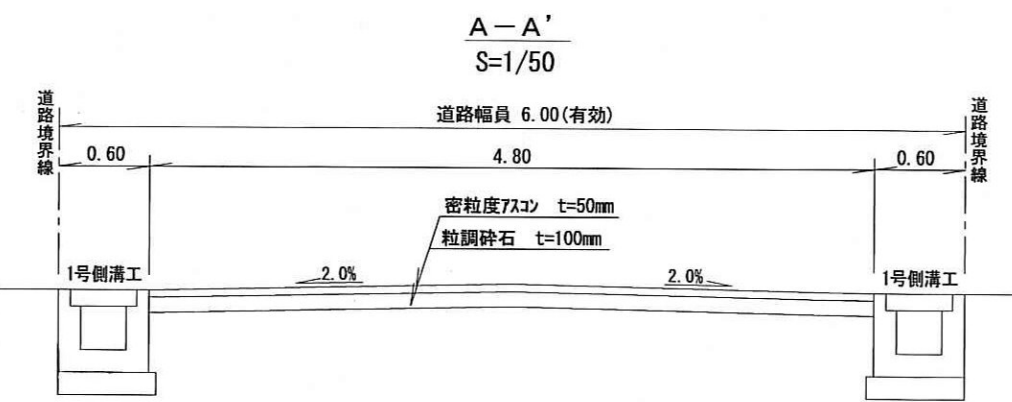
この図面記載のとおり道路の位置の指定・変更・廃止を承諾します。

道路の幅員の延長	幅員 6.00m	延長 40.51m	道路の面積	247.00㎡
----------	----------	-----------	-------	---------


計画平面図 S=1/250



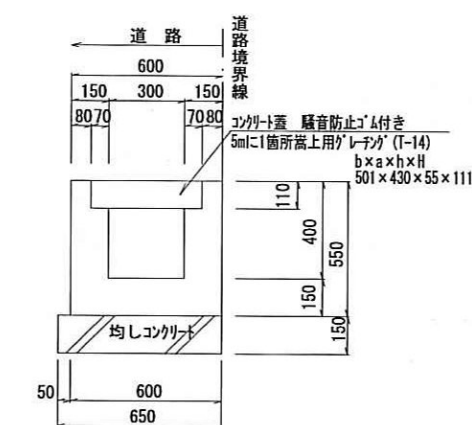
道路横断面図



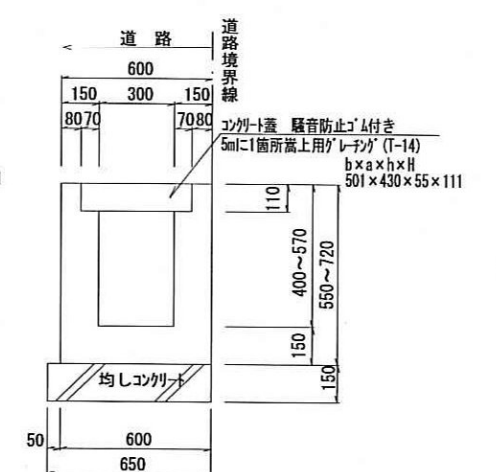
道路縦断面図 S=1/250



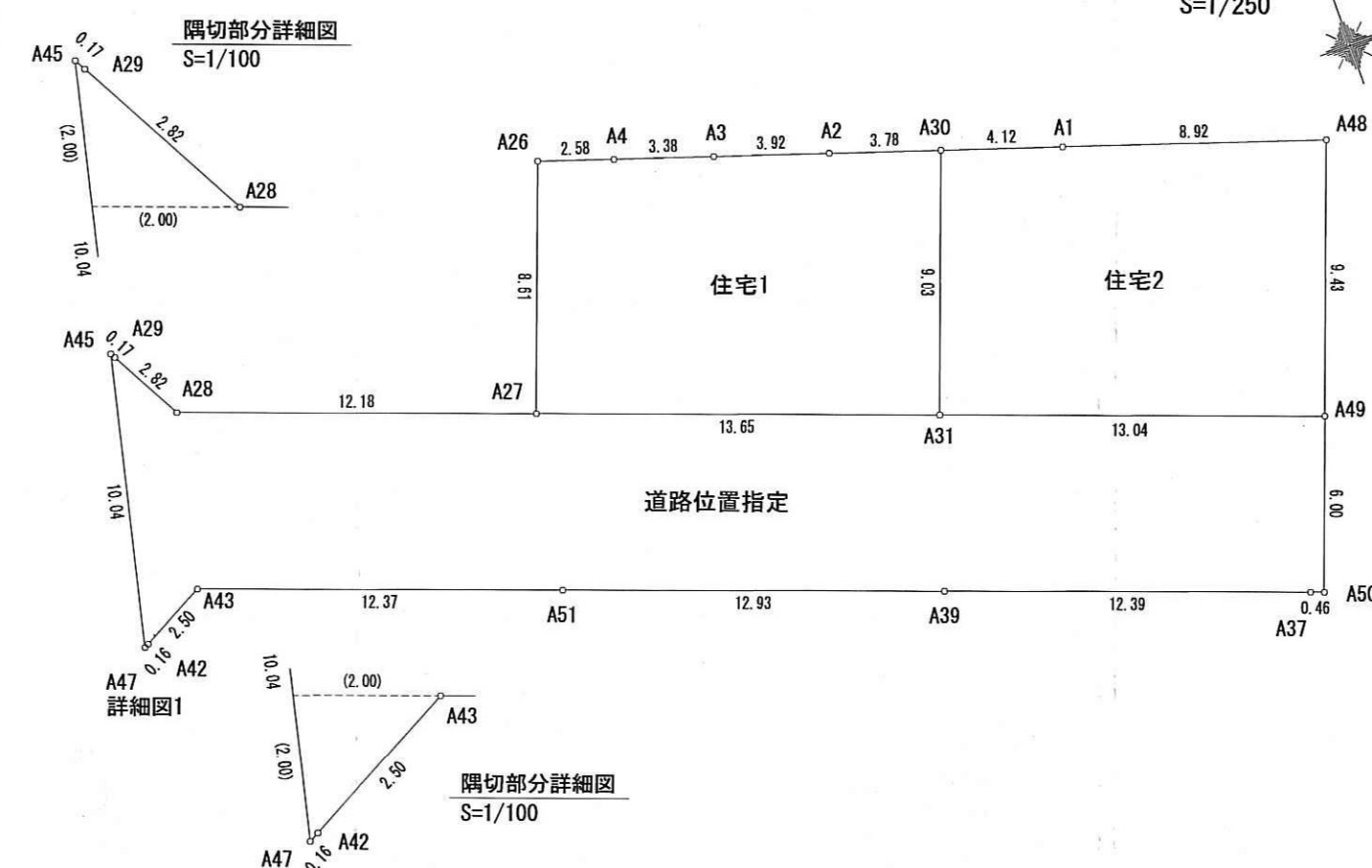
1号側溝工 S=1/30



2号側溝工 S=1/30



求積図 S=1/250

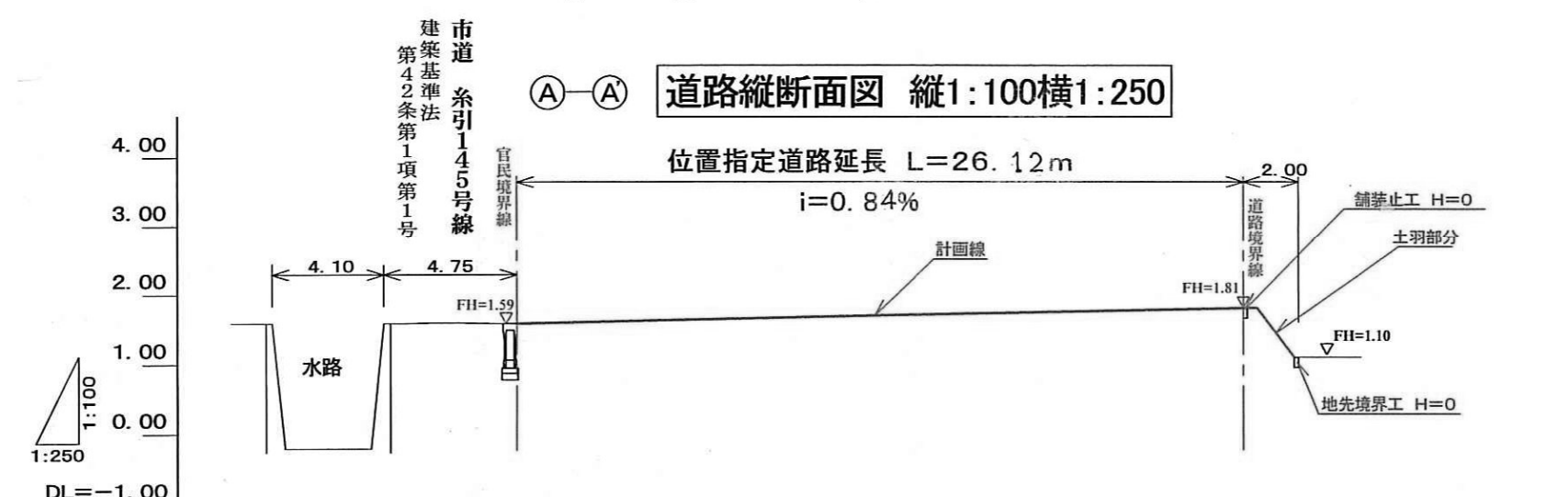
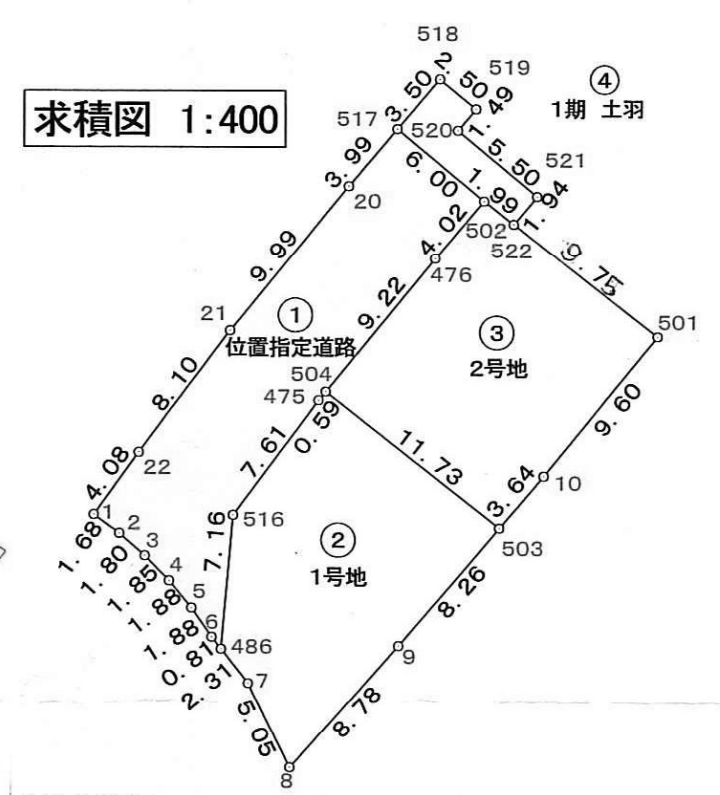
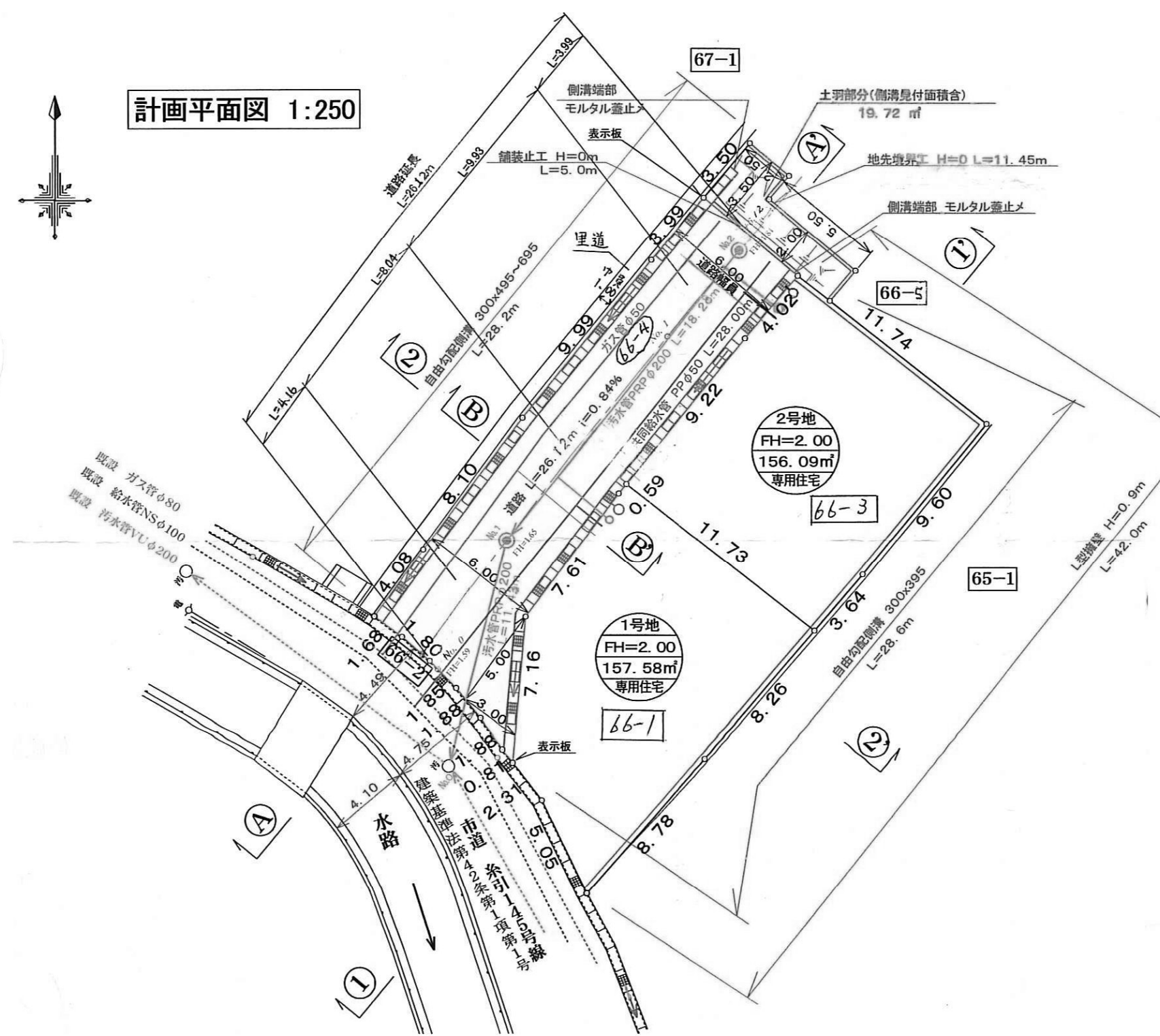


座標求積表			
地番	住宅1	住宅2	道路位置指定
測点名	X座標	Y座標	測点名 X座標 Y座標
A3	-126264.101	32962.198	A28 -126266.196 32942.160
A4	-126263.051	32958.990	A29 -126263.719 32940.815
A26	-126262.244	32956.543	A45 -126263.568 32940.733
A27	-126270.341	32953.613	A47 -126273.349 32938.458
A31	-126274.984	32966.446	A42 -126273.275 32938.595
A30	-126266.496	32969.517	A43 -126272.082 32940.791
A2	-126265.321	32965.926	A51 -126276.291 32952.424
倍面積 240.626211			A39 -126280.689 32964.578
面積 120.31			A37 -126284.905 32976.231
地積 120.31 ㎡			A50 -126285.062 32976.664
			A49 -126279.420 32978.706
			A31 -126274.984 32966.446
			A27 -126270.341 32953.613
			倍面積 494.017916
			面積 247.00
			地積 247.00 ㎡
			合計 487.62
			公式 A=1/2 Σ (X2-X1) (Y1+Y2)
			世界測地系 第V系

住宅1	120.31㎡
住宅2	120.31㎡
道路	247.00㎡
合計	487.62㎡

様式第19号 (第14条関係)

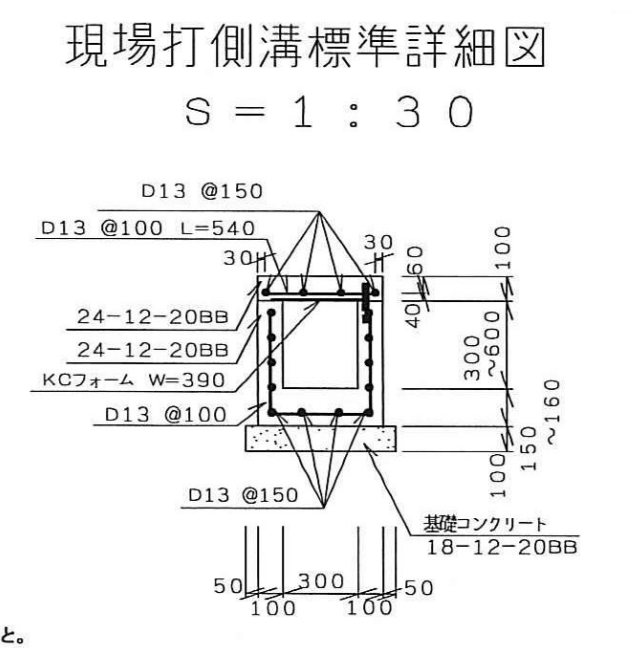
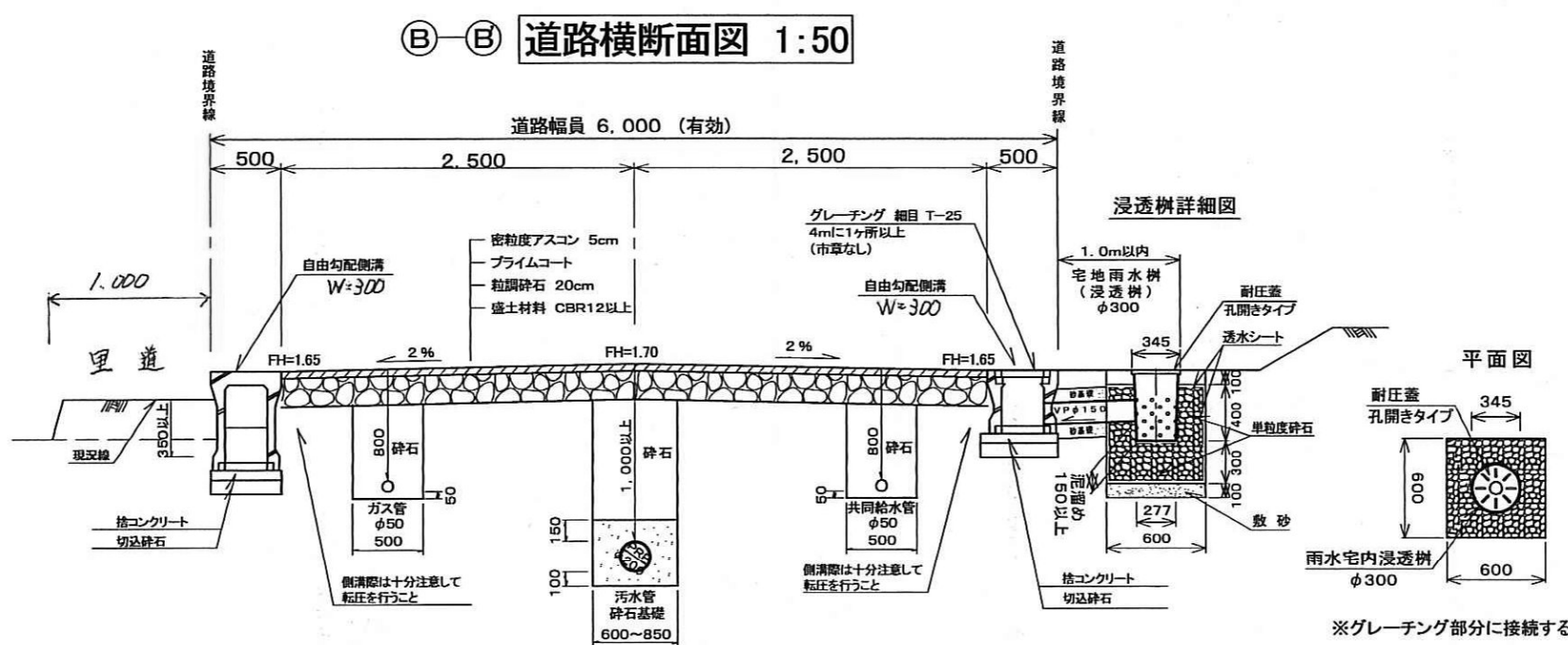
指定年月日・番号	平成 2年 3月 4日 第 26 - 14 号
公告年月日・番号	平成 2年 3月 6日 第 96 号
承 諾 書	
この図面記載のとおり道路の(指定)変更・廃止を承諾します。	
道路の幅員の長	幅員 6.00m延長 26.12m
道路の面積	166.52 m ²



座標求積表

地番	①位置指定道路	②1号地	③2号地	④1期土羽
NO	X _n	Y _n	Y _n	Y _n
486	-133728.454	35747.463	35751.089	35751.089
8	-133728.810	35746.961	35762.308	35762.308
5	-133724.282	35745.891	35764.682	35764.682
4	-133722.809	35744.695	35770.777	35770.777
3	-133721.481	35743.399	35763.097	35763.097
2	-133720.297	35742.038	35763.097	35763.097
1	-133719.293	35740.663	35751.524	35751.524
22	-133718.994	35743.067	35758.920	35758.920
21	-133709.519	35747.964	35753.064	35753.064
20	-133701.799	35754.310	35753.064	35753.064
517	-133698.751	35756.900	35753.064	35753.064
502	-133702.587	35761.524	35753.064	35753.064
476	-133705.652	35758.920	35753.064	35753.064
504	-133712.777	35753.064	35753.064	35753.064
475	-133713.236	35752.686	35753.064	35753.064
516	-133719.319	35748.105	35748.105	35748.105
486	-133728.282	35748.889	35748.889	35748.889
合計				
面積		157.58	157.58	157.58
地積		157.58	157.58	157.58

総面積 499.91 m²



様式第19号(第14条関係)

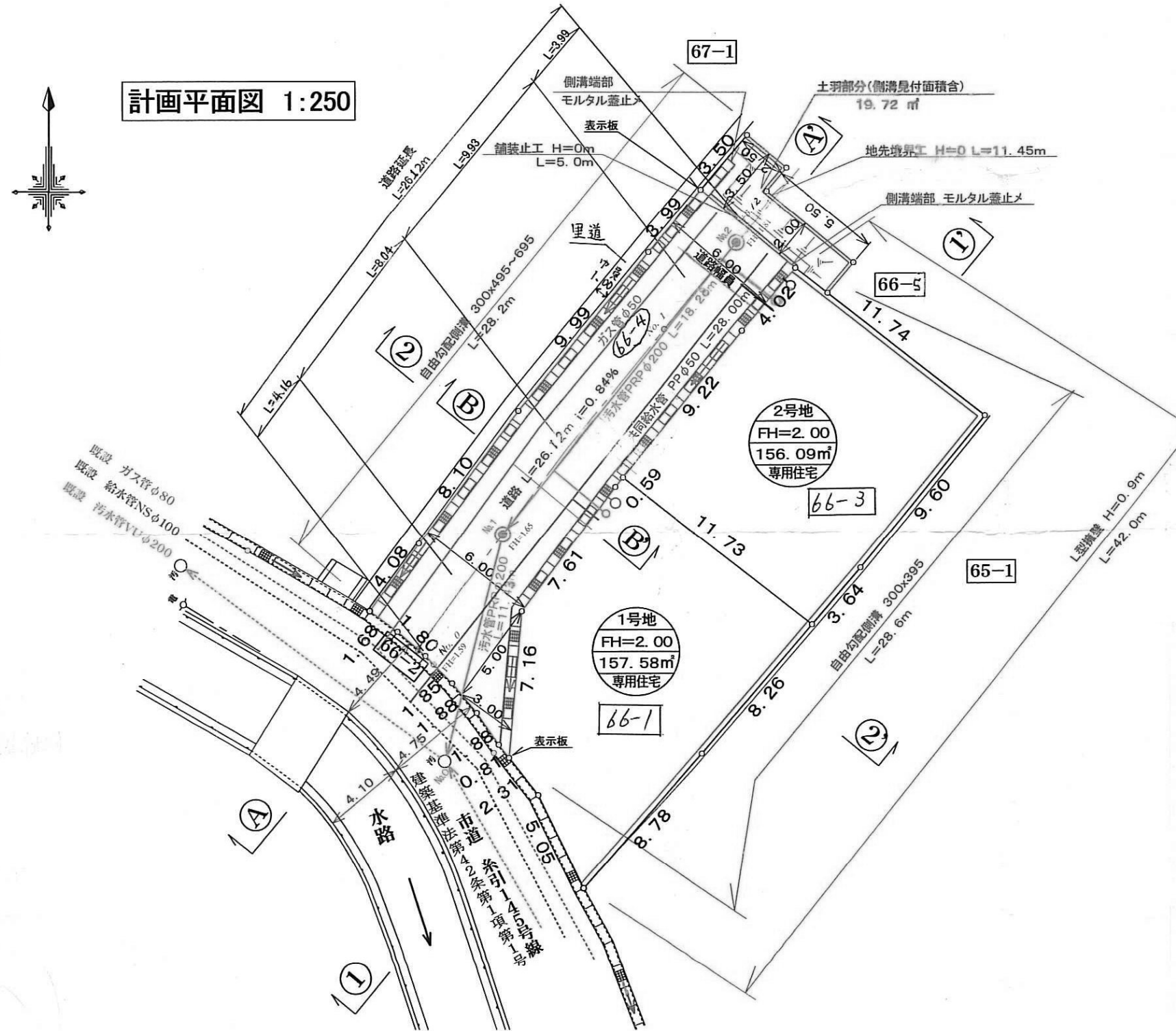
指定年月日・番号 平成 2年 3月 4日 第 26-14号
 公告年月日・番号 平成 2年 3月 6日 第 96号

承諾書

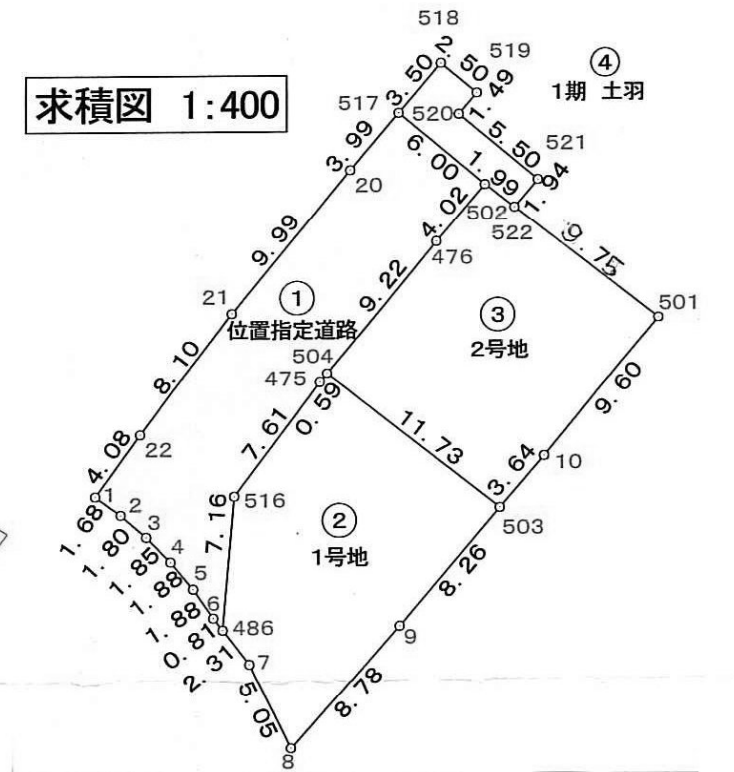
この図面記載のとおり道路の(指定)変更・廃止を承諾します。

道路の幅員の延長	幅員 6.00 m延長 26.12 m	道路の面積	166.52 m ²
----------	---------------------	-------	-----------------------

計画平面図 1:250



求積図 1:400



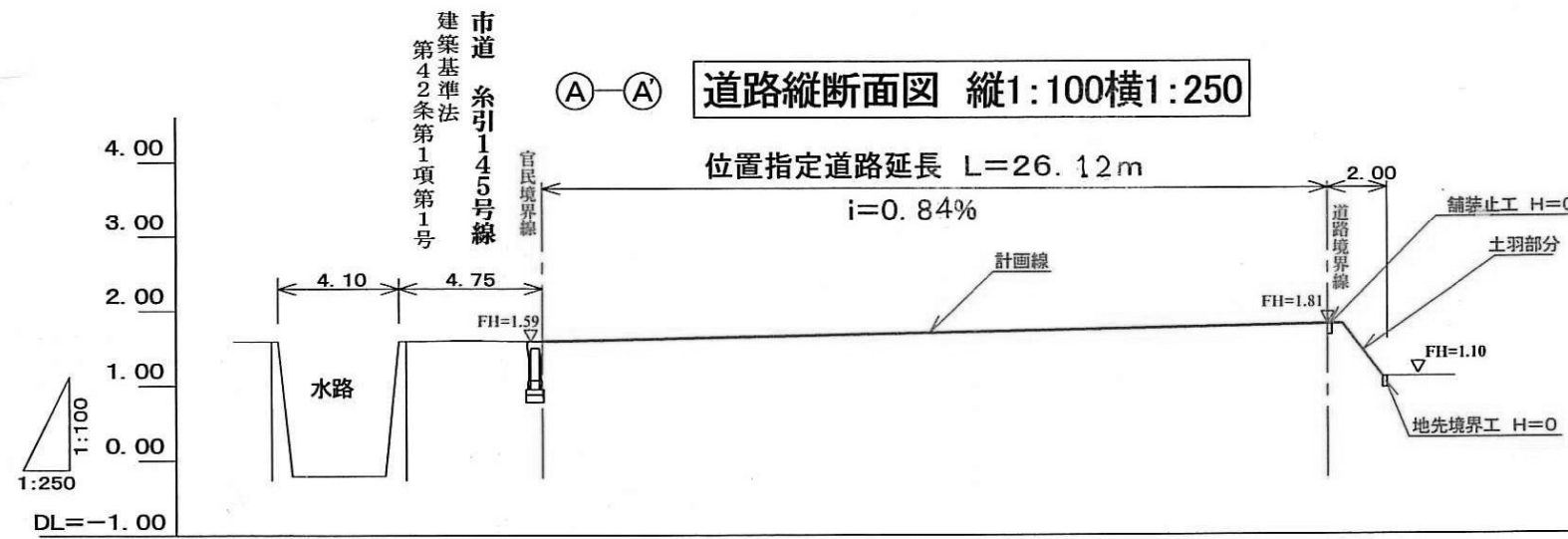
NO	X _n	Y _n	Y _{n-1}	Y _{n-1} -Y _n	X _n ・(Y _{n-1} -Y _n)
486	-133726.484	35747.463	-1.144	15293.06378	
5	-133726.810	35746.961	-1.572	210216.973320	
5	-133724.262	35745.891	-2.266	303019.177892	
4	-133722.809	35744.695	-2.492	333237.240028	
3	-133721.481	35743.399	-2.697	352927.975017	
2	-133720.297	35742.038	-2.716	363184.328952	
1	-133719.293	35740.683	-1.049	-140271.538357	
22	-133715.994	35743.087	7.281	-973586.152314	
21	-133709.519	35747.964	11.223	-1500621.931737	
20	-133701.799	35754.310	8.936	-1194759.275864	
517	-133698.751	35755.900	7.214	-964502.789714	
502	-133702.587	35751.524	2.020	-270079.225740	
476	-133705.652	35758.920	-8.460	1131149.815920	
604	-133712.777	35753.064	-6.234	833565.451818	
475	-133713.236	35752.686	-4.959	663083.937324	
516	-133719.319	35748.105	-5.223	698416.003137	
486	-133726.484	35747.463	3.626	-484898.750532	
516	-133719.319	35748.105	3.626	-484898.750532	
合計				333.050558	
合計面積				166.5262790	
面積				166.52m ²	

NO	X _n	Y _n	Y _{n-1}	Y _{n-1} -Y _n	X _n ・(Y _{n-1} -Y _n)
8	-133732.838	35751.089	8.032	-1074142.154816	
9	-133726.273	35755.921	11.219	-1500275.056787	
503	-133720.003	35762.308	-3.897	313758.051571	
504	-133712.777	35753.064	-9.622	1286584.340294	
475	-133713.236	35752.686	-4.959	663083.937324	
516	-133719.319	35748.105	-5.223	698416.003137	
486	-133726.484	35747.463	0.784	-104841.539935	
7	-133726.282	35748.889	3.626	-484898.750532	
合計				-315.169745	
合計面積				157.584725	
面積				157.58m ²	

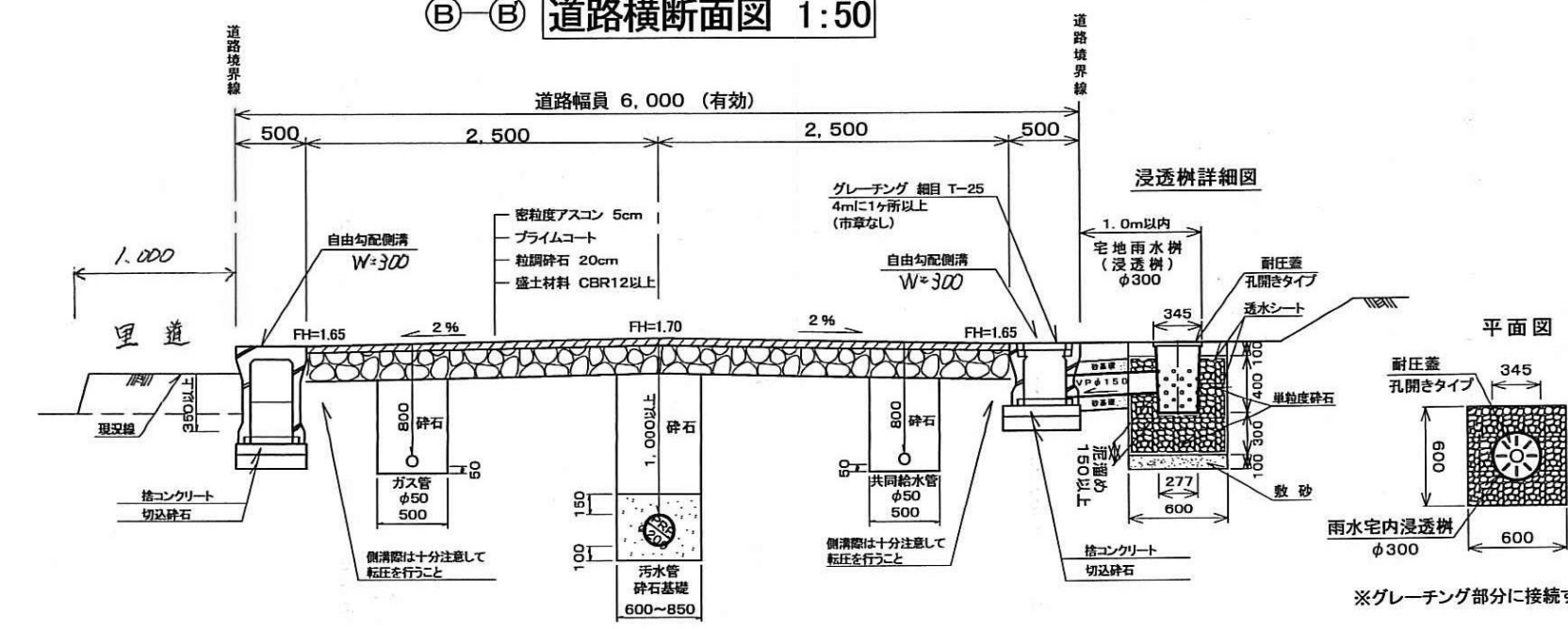
NO	X _n	Y _n	Y _{n-1}	Y _{n-1} -Y _n	X _n ・(Y _{n-1} -Y _n)
503	-133720.003	35762.308	11.618	-1553558.994854	
10	-133717.240	35764.982	8.469	-1132451.305580	
501	-133709.820	35770.777	-1.585	211930.084700	
522	-133703.817	35763.097	-9.253	1237161.418701	
502	-133702.587	35761.524	-4.177	558475.705899	
476	-133705.652	35758.920	-8.460	1131149.815920	
504	-133712.777	35753.064	3.388	-453018.888475	
合計				-312.183670	
合計面積				166.0918350	
面積				156.09m ²	

NO	X _n	Y _n	Y _{n-1}	Y _{n-1} -Y _n	X _n ・(Y _{n-1} -Y _n)
502	-133702.587	35761.524	-6.197	828554.931839	
517	-133698.751	35755.900	-2.356	314894.257355	
518	-133696.081	35759.168	4.195	-560655.059795	
519	-133697.690	35761.095	9.956	-127814.982080	
520	-133698.823	35760.124	3.262	-436125.580628	
521	-133702.335	35764.357	2.973	-397497.041955	
522	-133703.817	35763.097	-2.833	378782.913561	
合計				39.458100	
合計面積				19.7290500	
面積				19.72m ²	

総合面積 499.91 m²



道路横断面図 1:50



現場打側溝標準詳細図

