H24-026号

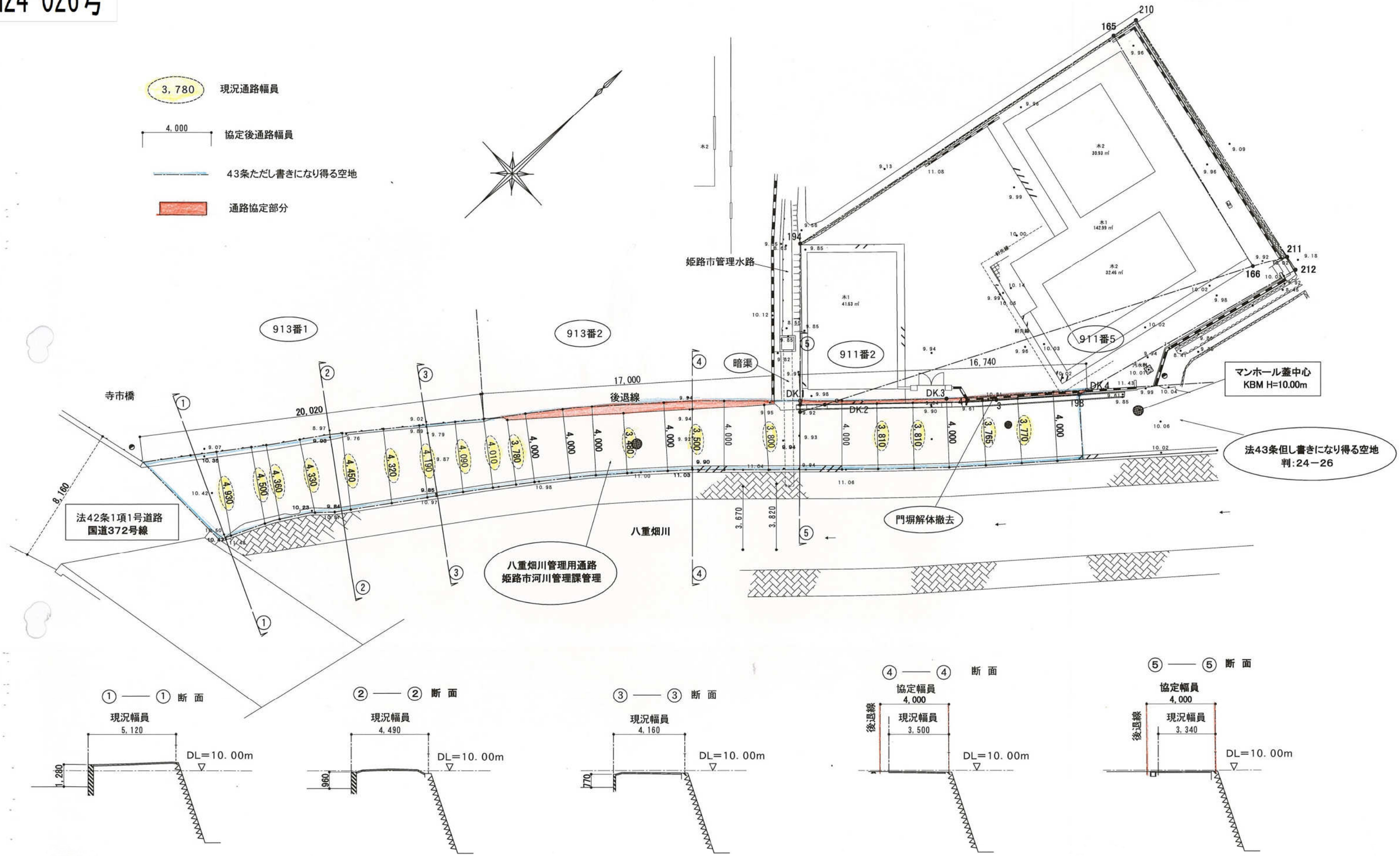

[redacted]

H24-040号

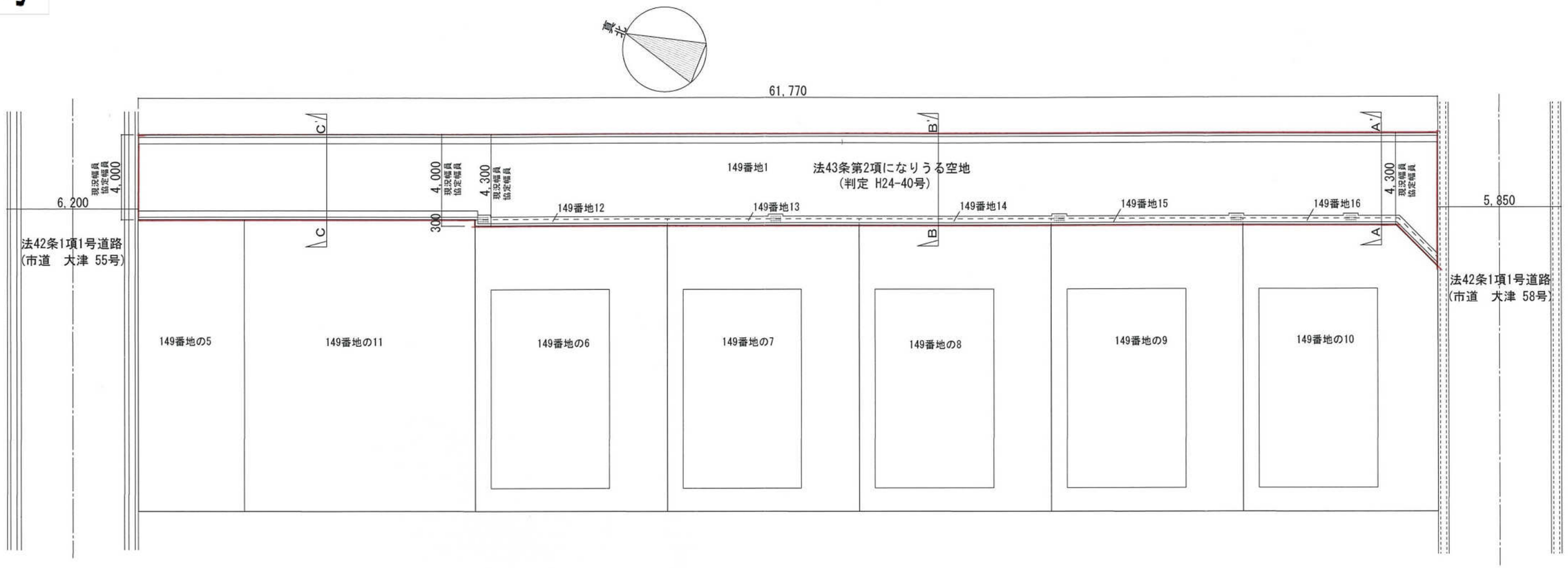

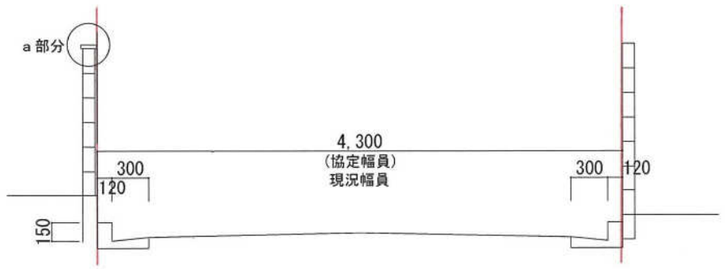

A-A'断面図　1/50

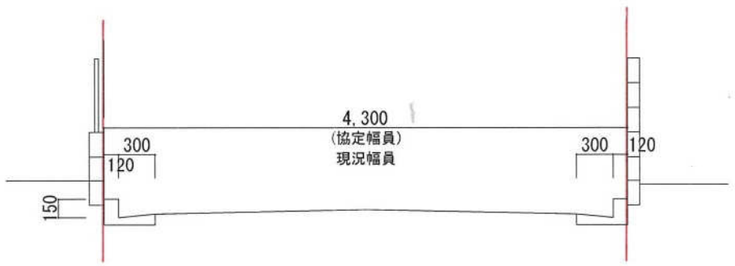

B-B'断面図　1/50

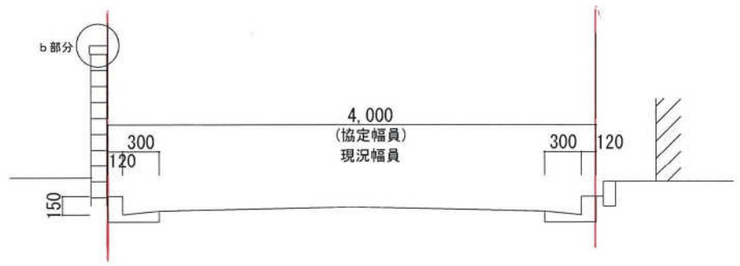

C-C'断面図　1/50

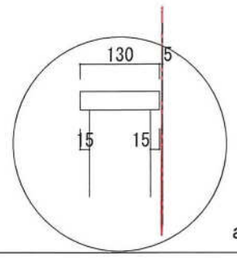

a部分　1/10

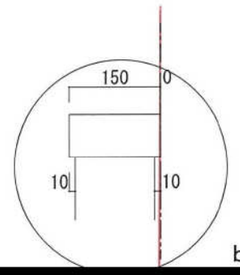

b部分　1/10

[redacted]

H24-045号

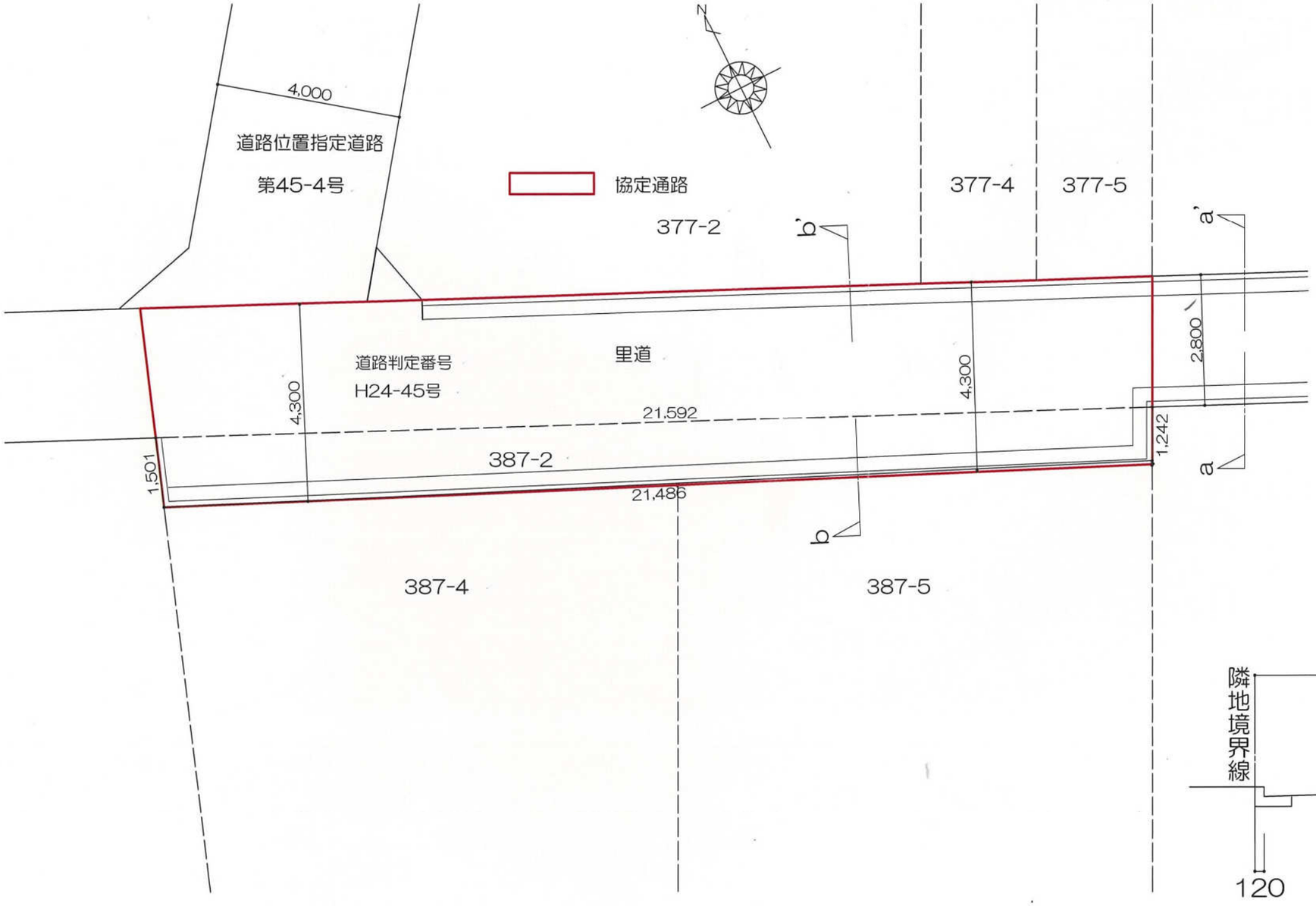

協定図　S=1:100

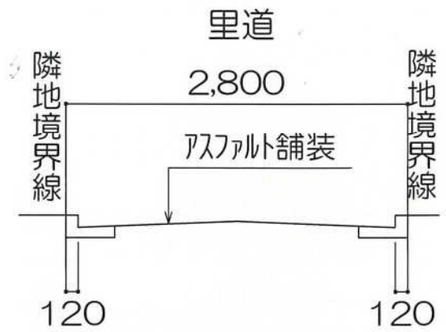

a－a' 断面図　S=1:50

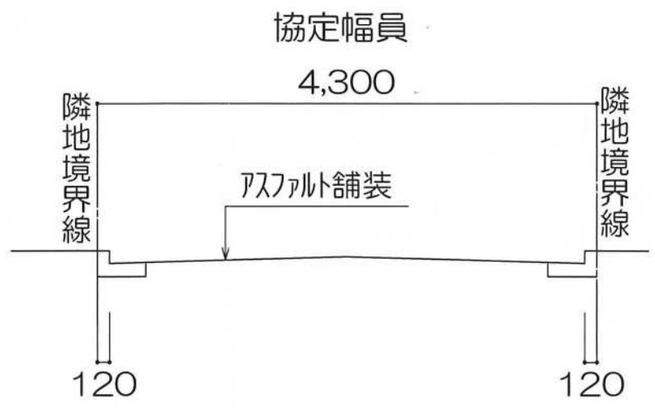

b－b' 断面図　S=1:50

[redacted]

H24-075号

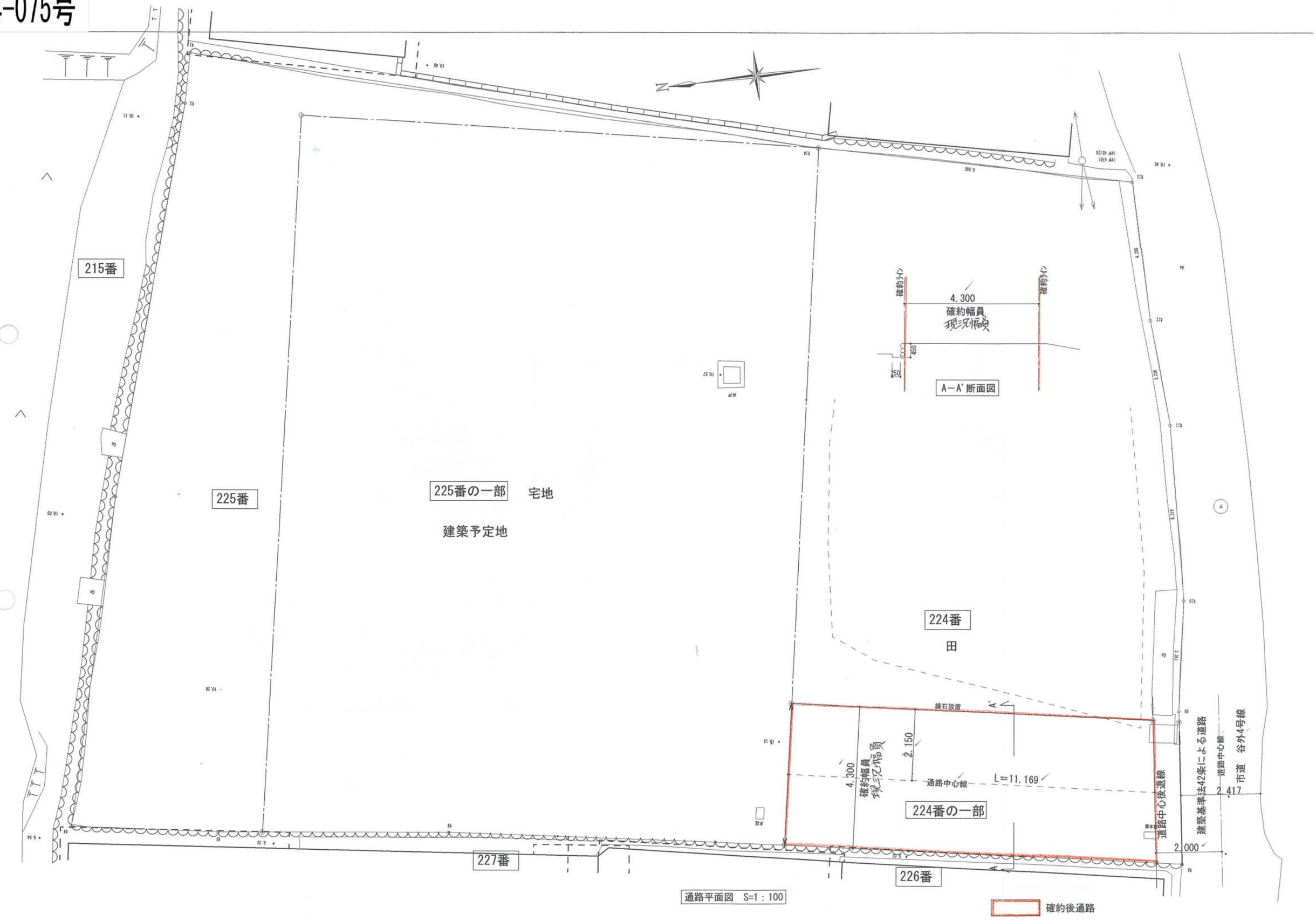
215番
225番
225番の一部
宅地
建築予定地
224番
田
224番の一部
227番
226番
確約ライン
確約ライン
4.300
確約幅員
現況幅員
450
250
A－A' 断面図
縁石設置
2.150
4.300
確約幅員
現況幅員
通路中心線
L=11.169
道路中心後退線
建築基準法42条による道路
道路中心線
市道 谷外4号線
2.417
2.000
通路平面図 S=1：100
確約後通路

H24-083号

① ⟶ 通路撮影方向
② ⟶
③ ⟶

平面図　1／250

所在　姫路市御国野町深志野字奥ノ丶南
1035-1, -2, -3, -4, 1080-30

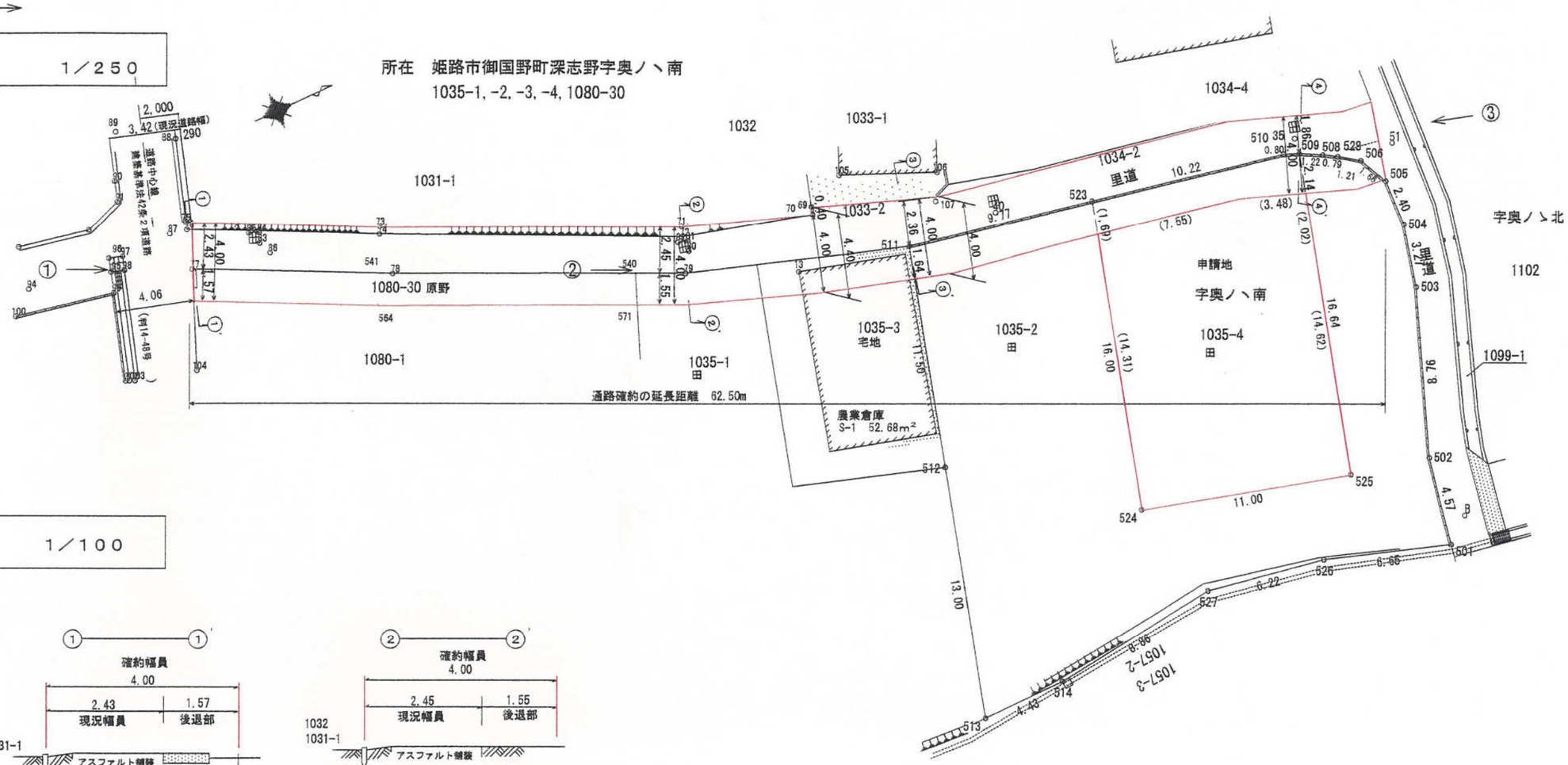

断面図　1／100

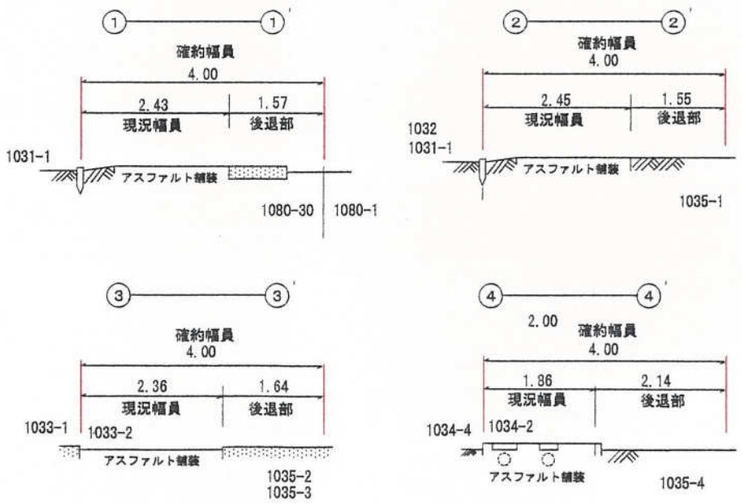

確約通路　、申請地

[redacted]

H24-087号

主要地方道　小野・香寺線
42条1項1号道路
8,900
10,000
通路協定に3線
N
W
E
S
水路
500
現況通路 3,500
通路協定 4,000
1,350
A'
現況通路 2,500
1,500
通路協定 4,000
A
1,200
4,000
5,200
姫路市船津町字深田4135番
姫路市船津町字深田4124番3
姫路市船津町字深田4128番1
現況通路 4,000
水路
[redacted]

H24-087号

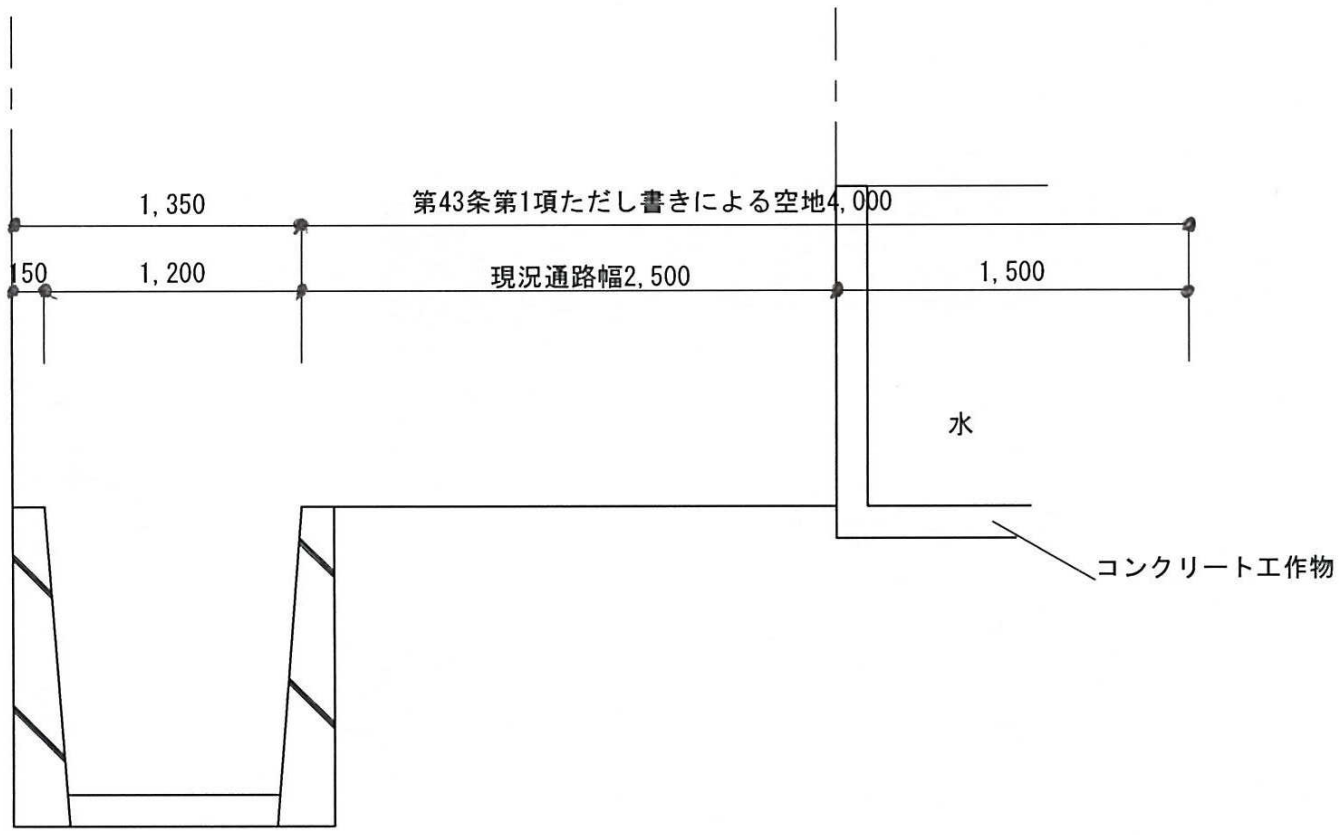

A－A’断面　　1/50

建築基準法第43条第1項ただし書きによる空地断面図

[redacted]

H24-094号

[redacted]

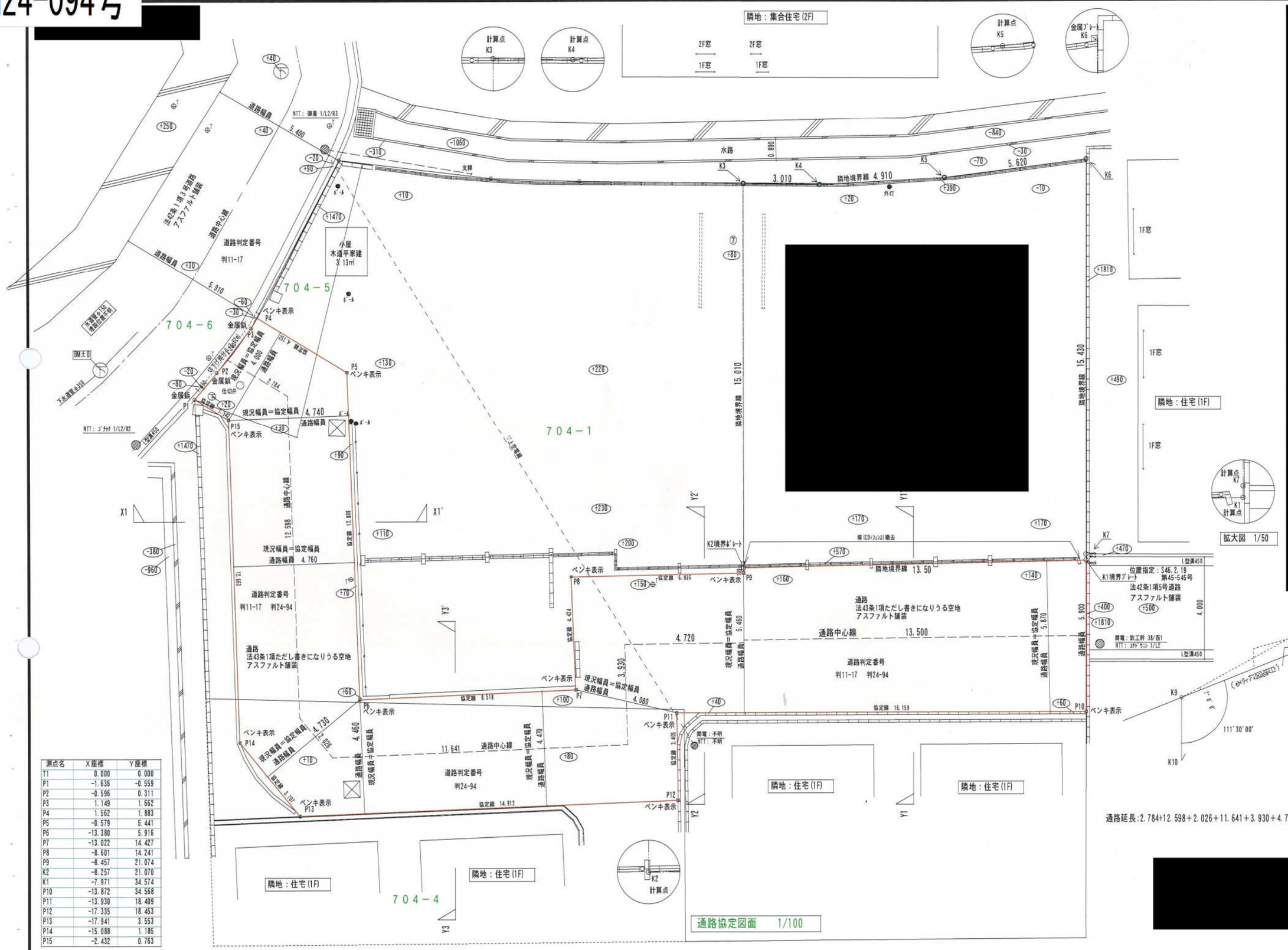

測点名	X座標	Y座標
T1	0.000	0.000
P1	-1.636	-0.559
P2	-0.596	0.311
P3	1.149	1.662
P4	1.562	1.883
P5	-0.579	5.441
P6	-13.380	5.916
P7	-13.022	14.427
P8	-8.601	14.241
P9	-8.457	21.074
K2	-8.257	21.070
K1	-7.971	34.574
P10	-13.872	34.568
P11	-13.930	18.409
P12	-17.335	18.453
P13	-17.941	3.553
P14	-15.088	1.185
P15	-2.432	0.763

通路延長：2.784+12.598+2.026+11.641+3.930+4.720+13.50=51.119m

[redacted]

A3版の場合表示縮尺の×0.71とする

[redacted]

H24-094号

[redacted]

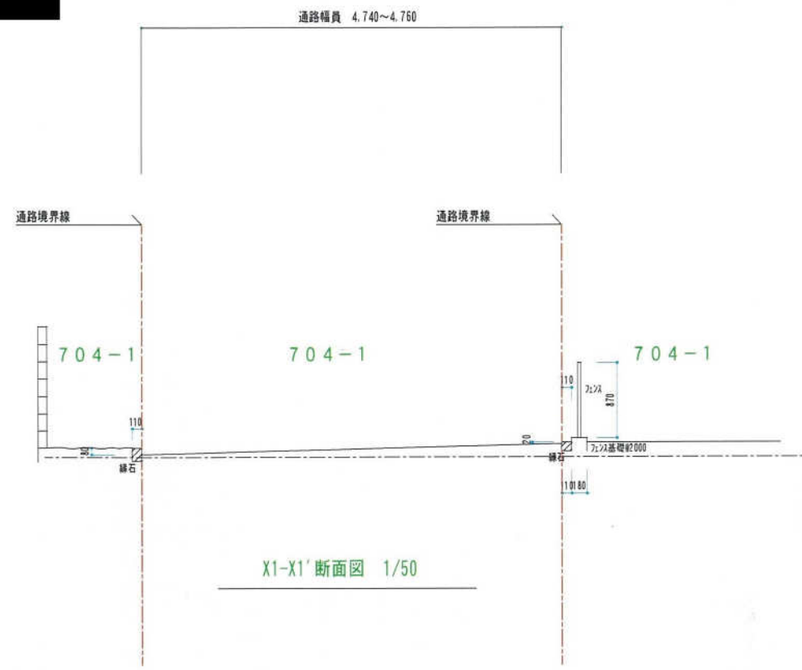

X1-X1′断面図 1/50

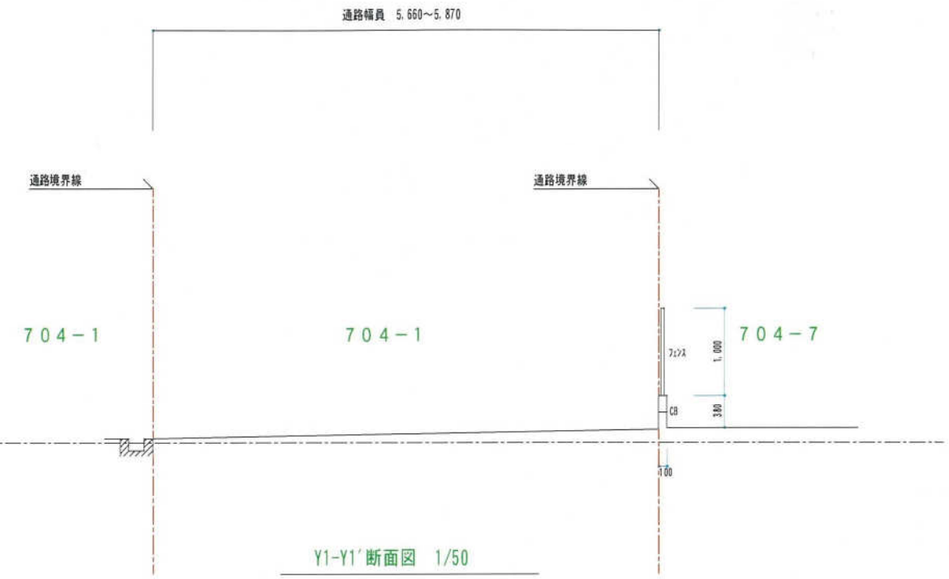

Y1-Y1′断面図 1/50

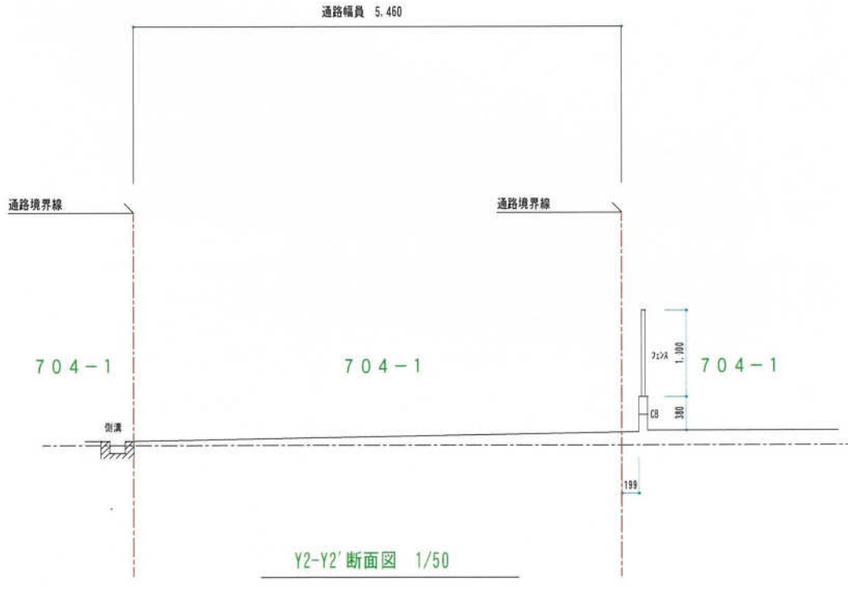

Y2-Y2′断面図 1/50

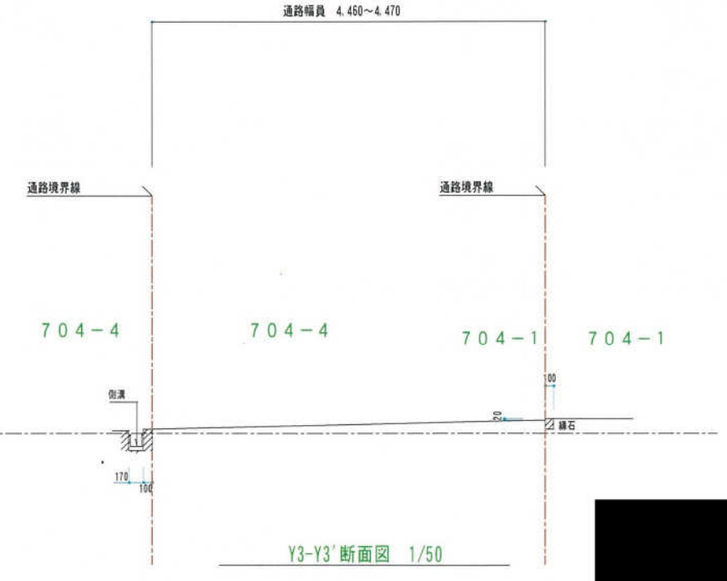

Y3-Y3′断面図 1/50

[redacted]

H24-102号

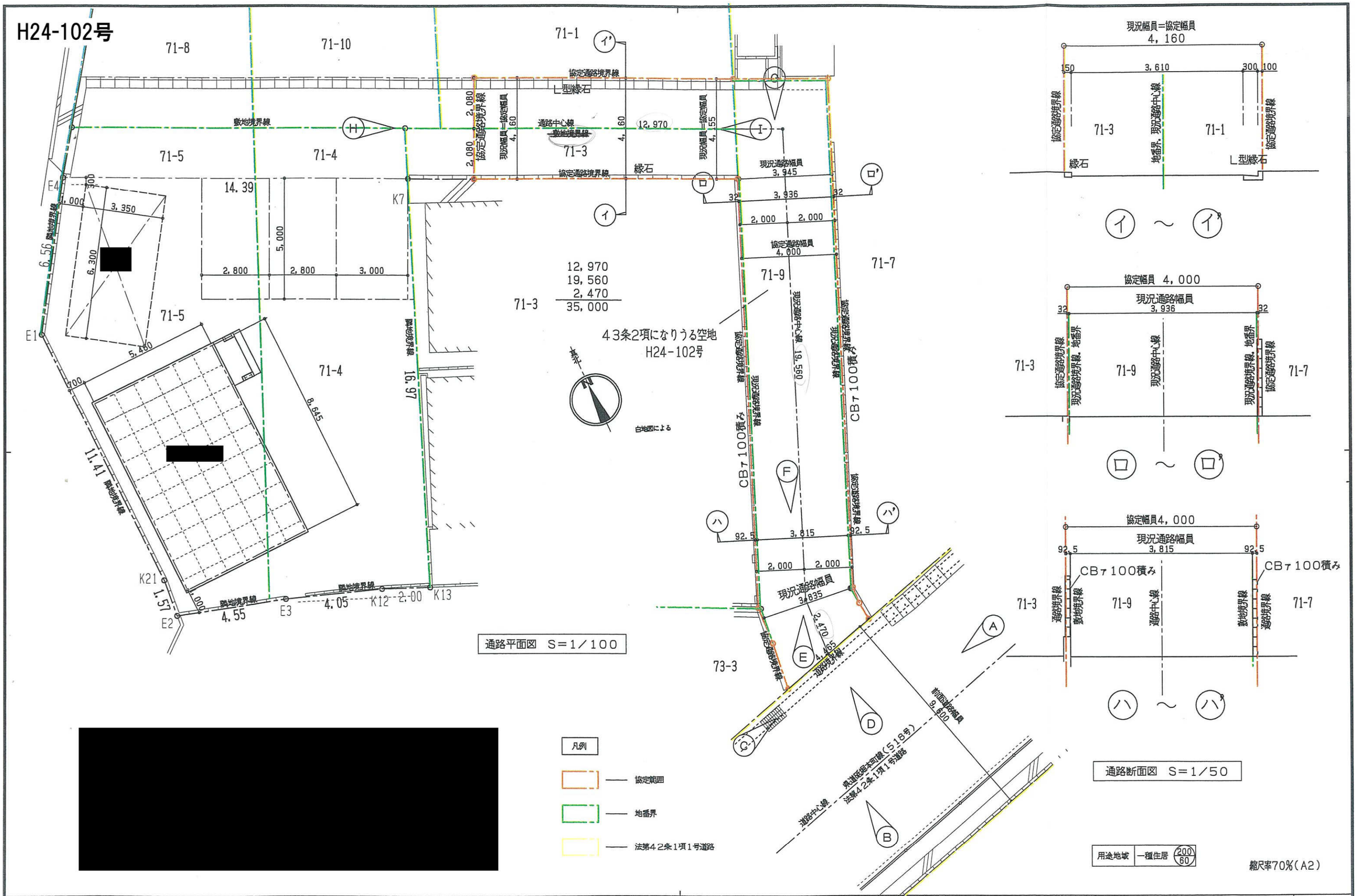
71-8
71-10
71-1
71-5
71-4
71-3
71-9
71-7
73-3
協定通路境界線
L型縁石
敷地境界線
通路中心線
縁石
現況幅員=協定幅員
4,160
150
3,610
300
100
現況幅員=協定幅員
4,160
現況幅員=協定幅員
4,155
2,080
12,970
14.39
5,000
2,800
2,800
3,000
3,350
6,300
5,400
8,645
11.41
6.56
16.97
19.560
現況通路幅員
3,945
3,936
32
2,000
2,000
協定通路幅員
4,000
12,970
19,560
2,470
35,000
43条2項になりうる空地
H24-102号
白地図による
CBｱ100積み
92.5
3,815
現況通路幅員
3,835
2,470
4,465
9,800
4.55
4.05
2.00
1.57
E1
E2
E3
E4
K7
K12
K13
K21
イ
イ'
ロ
ロ'
ハ
ハ'
A
B
C
D
E
F
G
H
I
協定幅員 4,000
現況通路幅員
3,936
協定幅員4,000
現況通路幅員
3,815
CBｱ100積み
通路境界線
敷地境界線
通路中心線
地番界
現況通路境界線
協定通路境界線
縁石
L型縁石
イ ～ イ'
ロ ～ ロ'
ハ ～ ハ'
通路平面図 S=1/100
通路断面図 S=1/50
凡例
協定範囲
地番界
法第42条1項1号道路
用途地域
一種住居
200
60
縮尺率70%(A2)
NAME
通路平面・断面図
SCALE
S=1/50
S=1/100
NO.
R6. 6. 1
R6. 6. 24

H24-105号

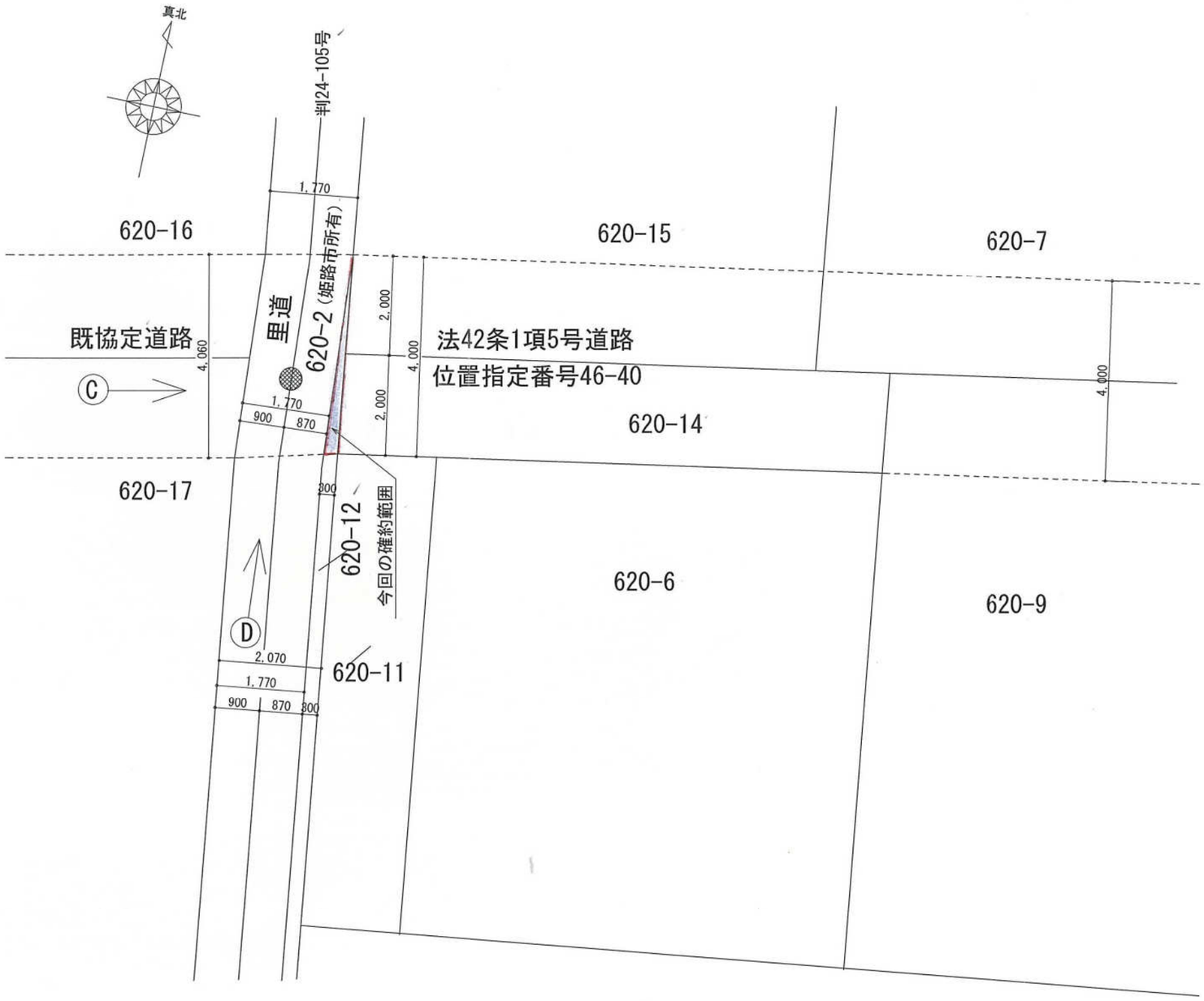

通路平面図 S:1/100

[redacted]

H24-105号

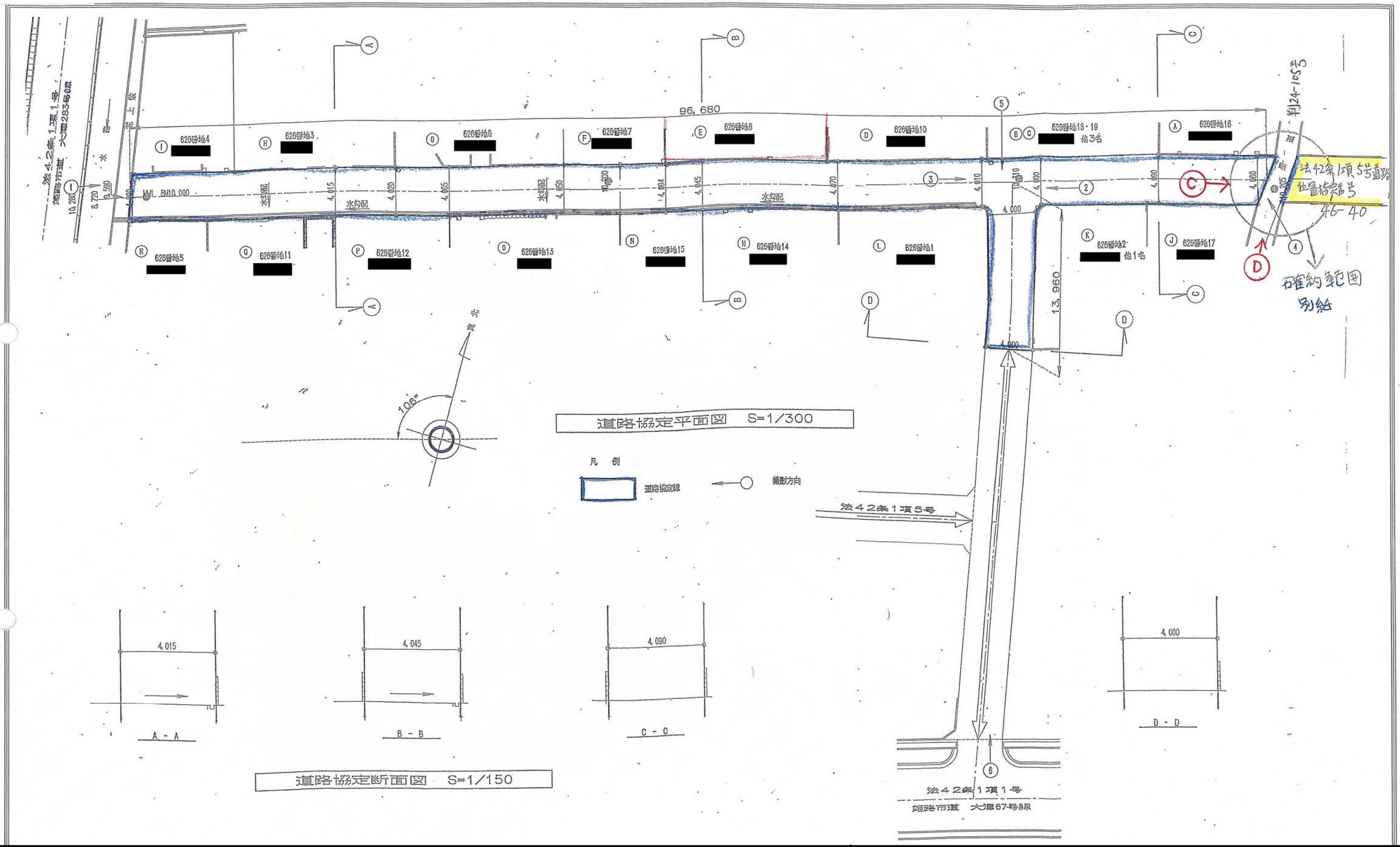

[redacted]

H24-125号

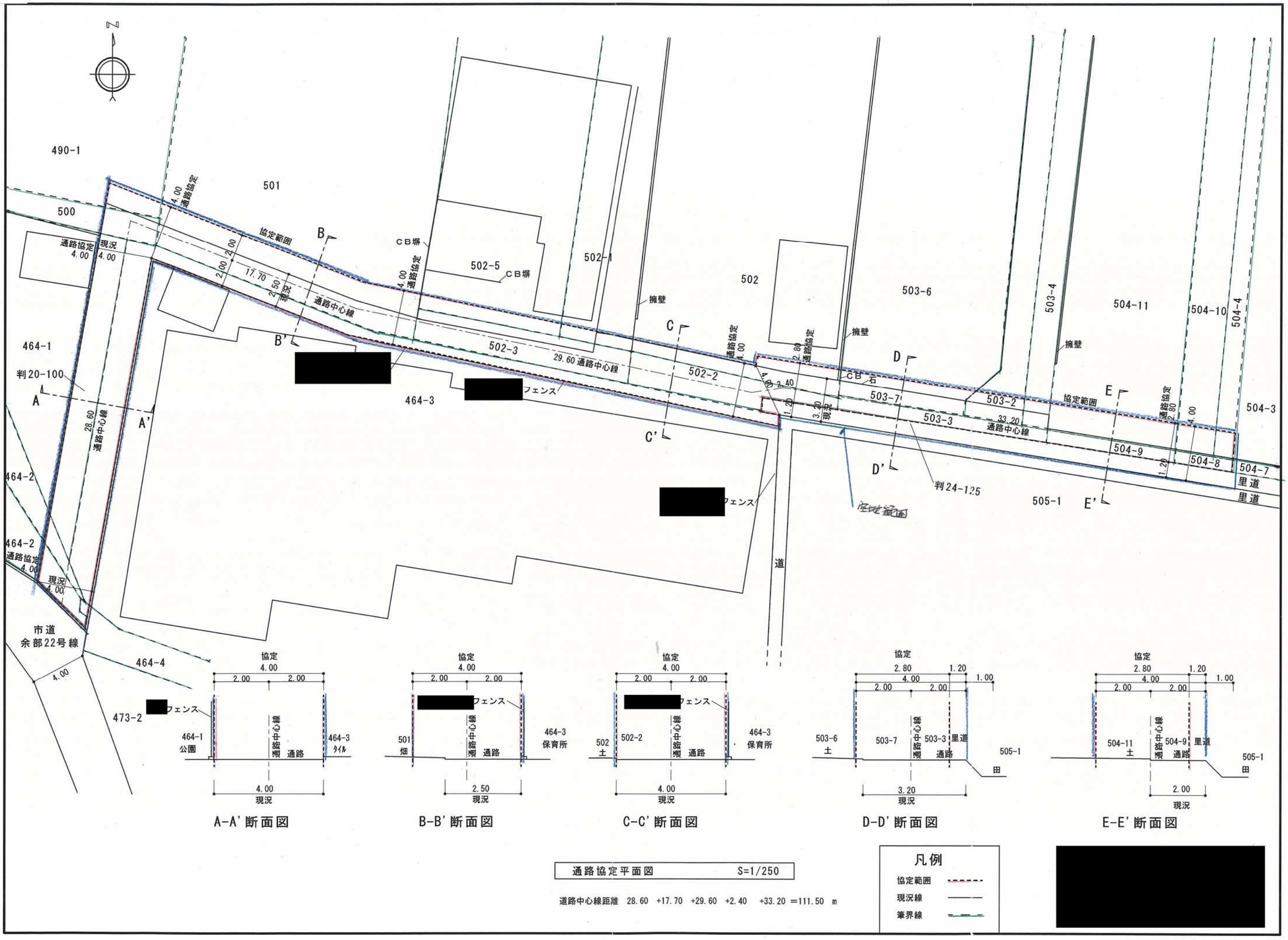

通路協定平面図 S=1/250

道路中心線距離 28.60 +17.70 +29.60 +2.40 +33.20 =111.50 m

[redacted]

H24-128号

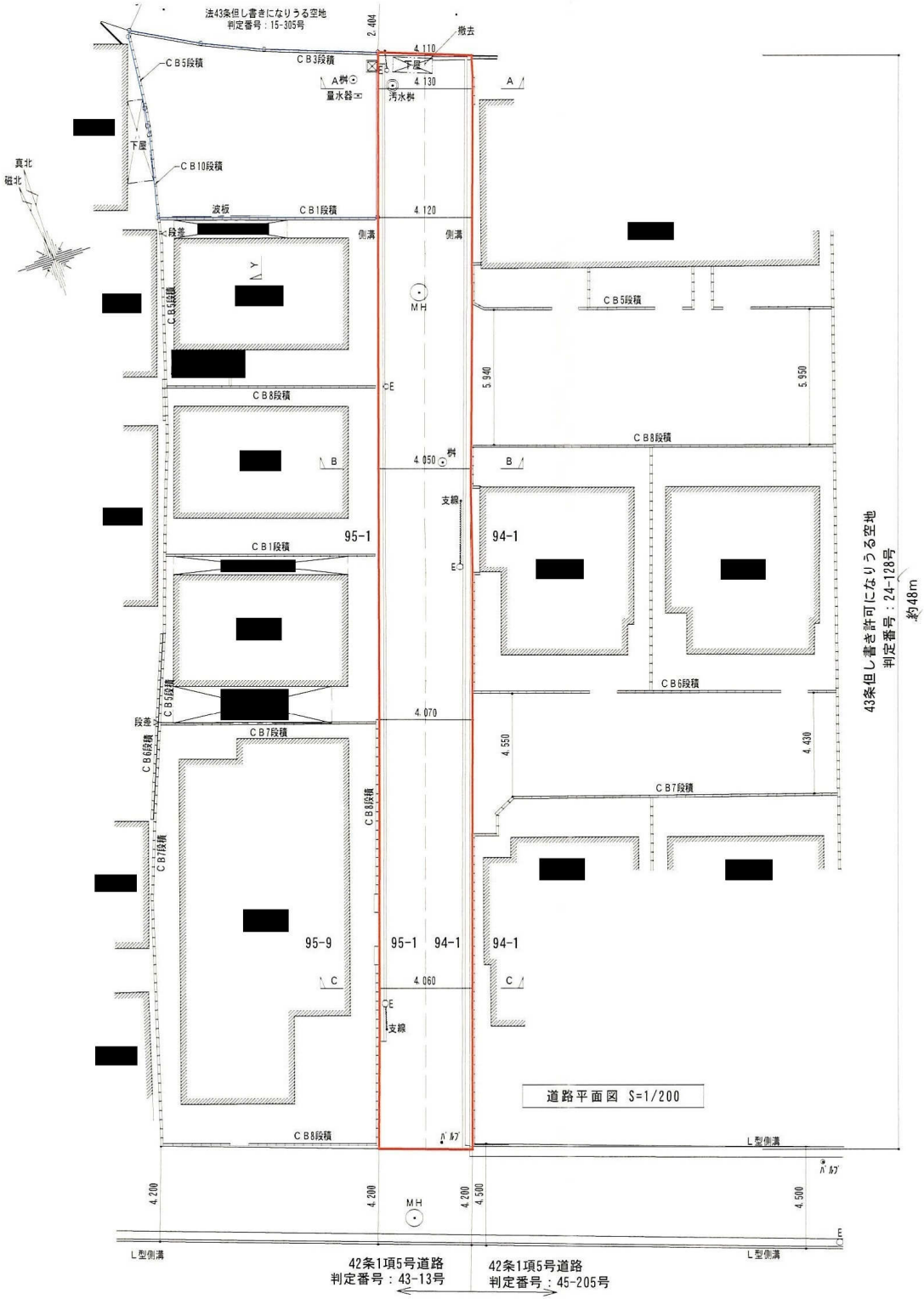

道路平面図 S=1/200

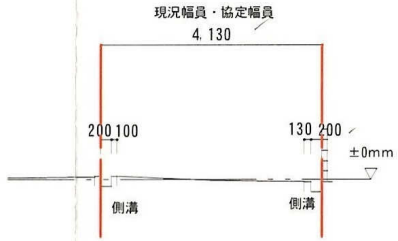

A－A 断面図 S=1/100

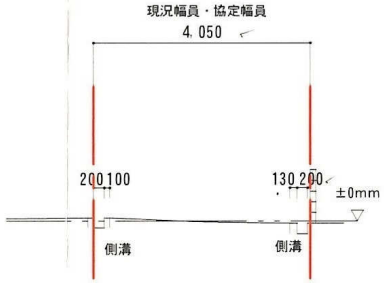

B－B 断面図 S=1/100

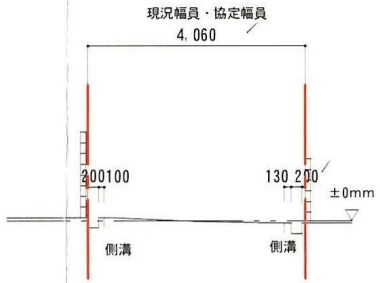

C－C 断面図 S=1/100

協定範囲

[redacted]

H24-131号

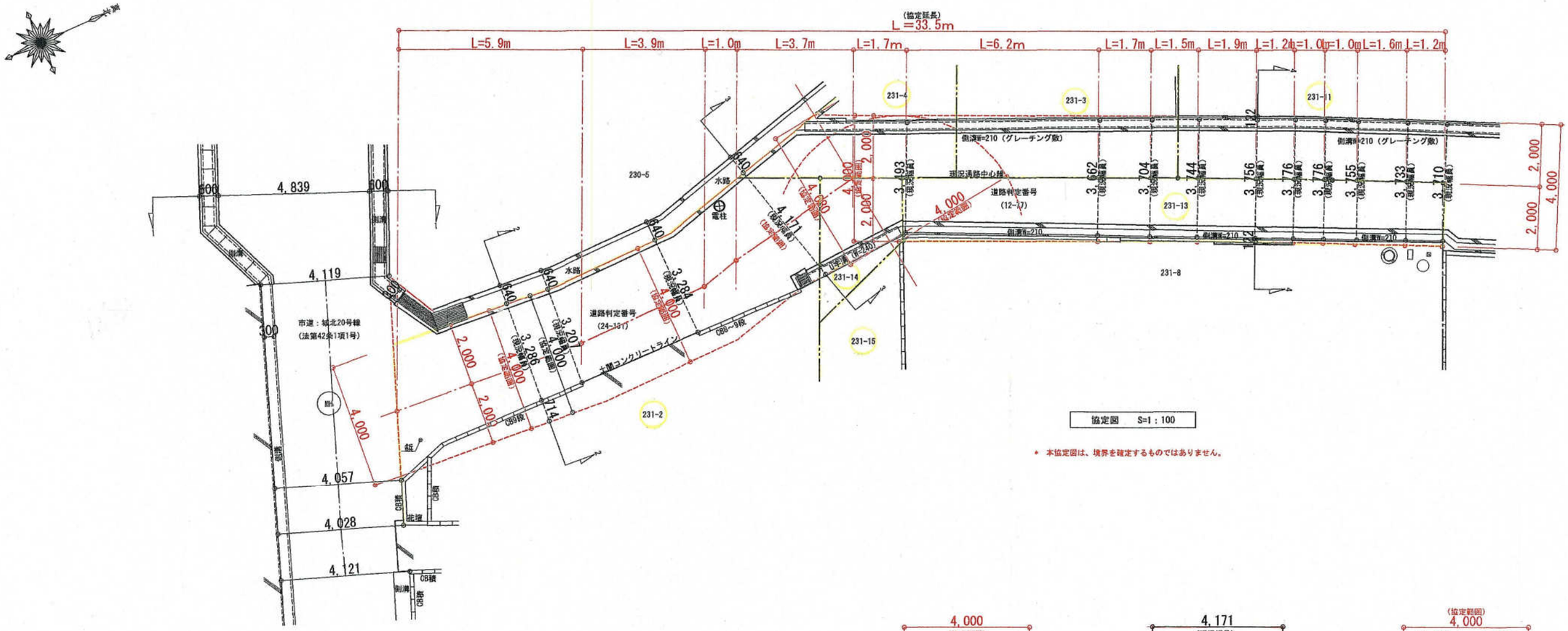

協定図　S=1：100

＊ 本協定図は、境界を確定するものではありません。

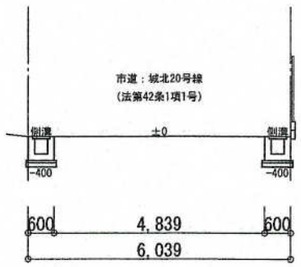

1-1断面図　S=1：100

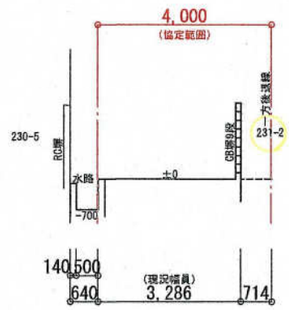

2-2断面図　S=1：100

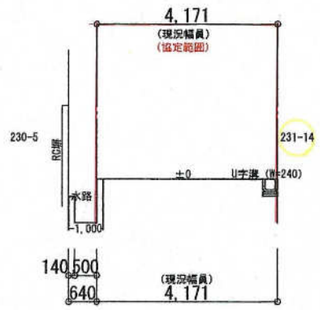

3-3断面図　S=1：100

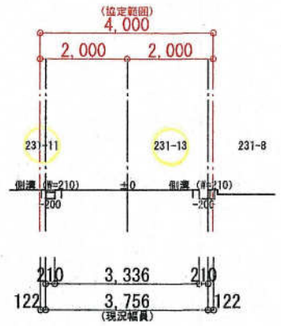

4-4断面図　S=1：100

[redacted]

H24-139号

通路平面図　1：100

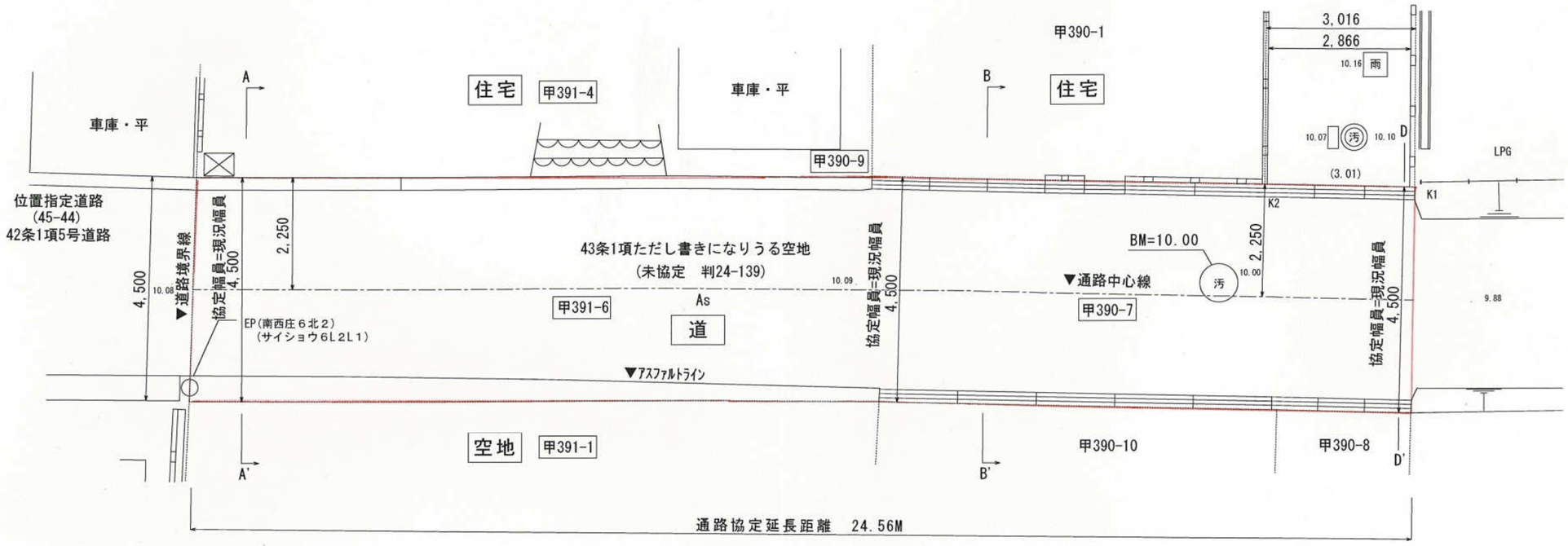

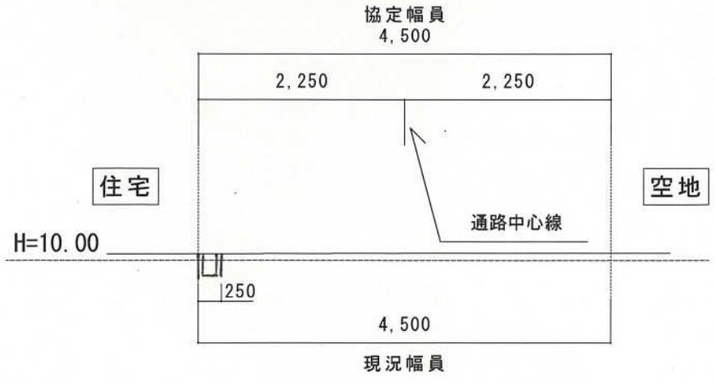

A － A'

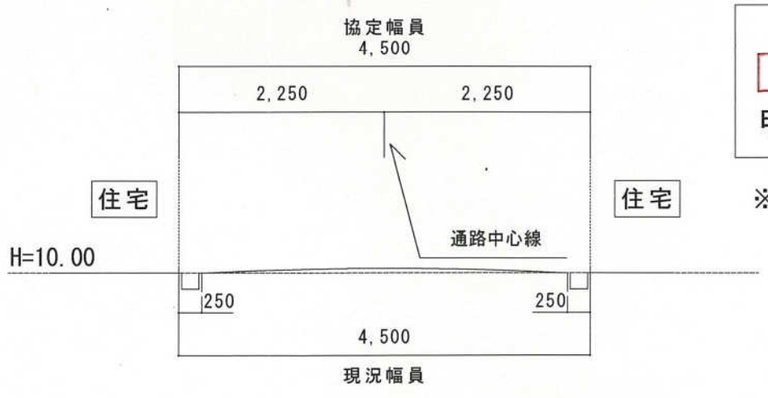

B － B'

赤
協定範囲
甲390-9、甲391-4、甲391-1は隣接地

※甲390-1、甲390-8、甲390-10、甲390-11は協定範囲外

[redacted]

H24-151号

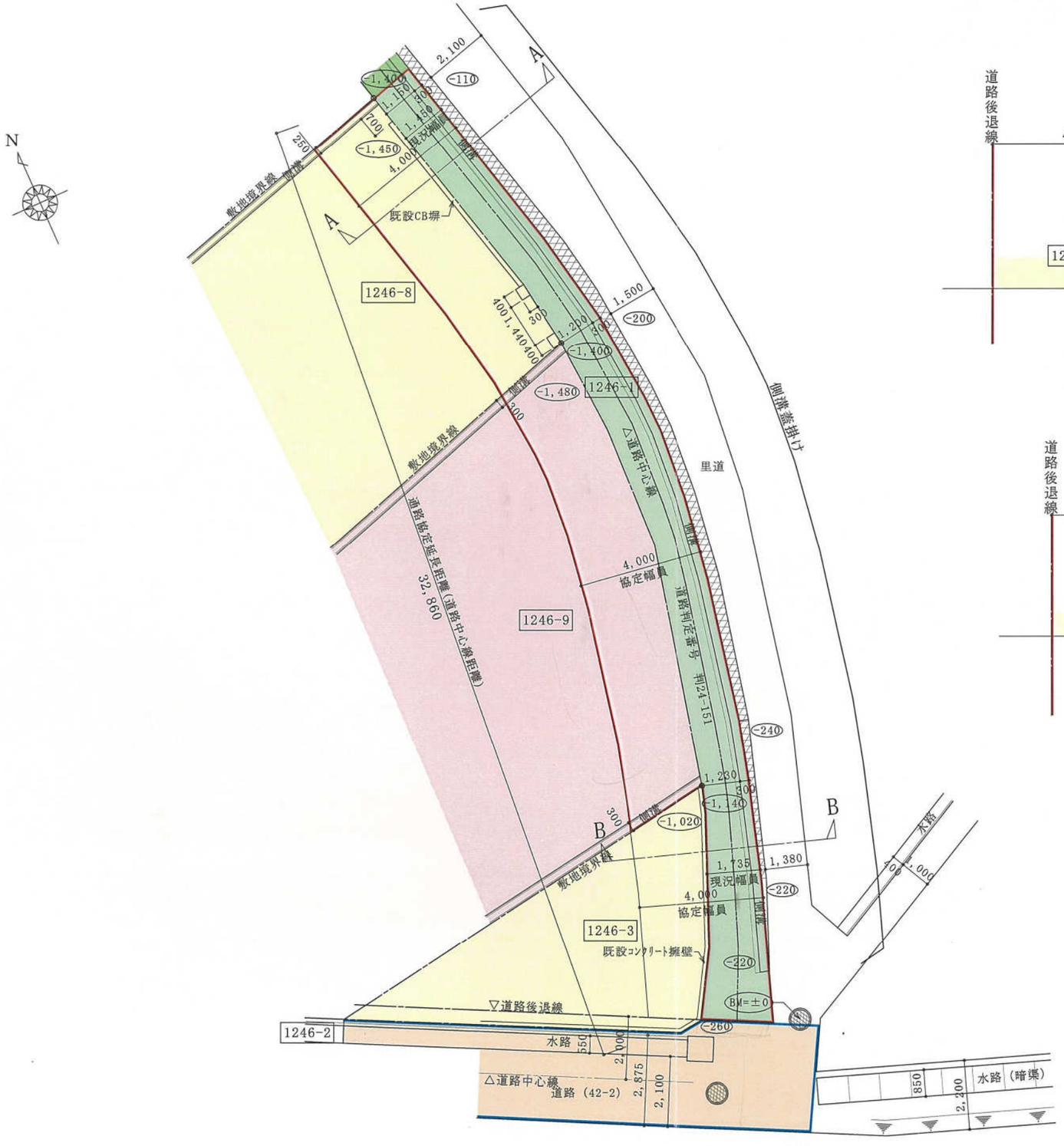

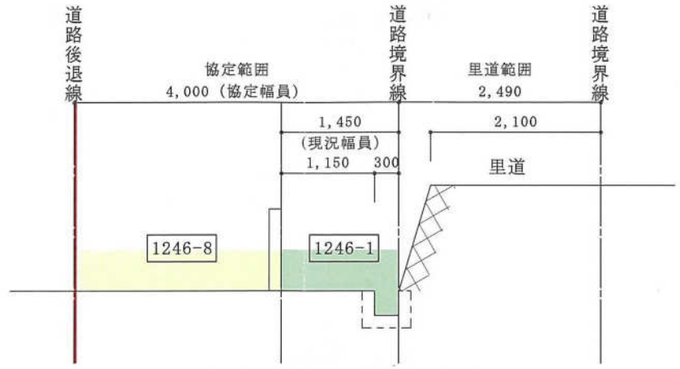

A－A断面図　S：1/75

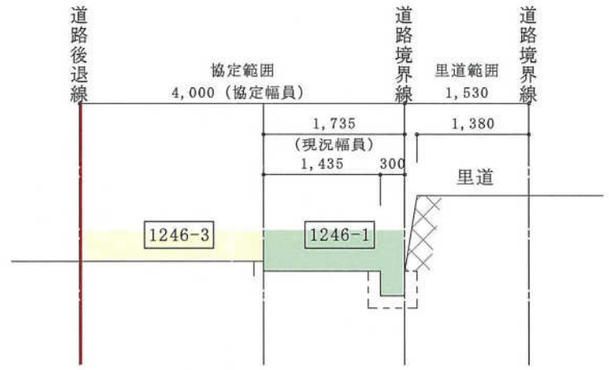

B－B断面図　S：1/75

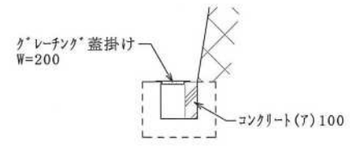

※ 側溝改修は、建43条申請時に施工

側溝断面図　S：1/50

通路平面図　S：1/150

[redacted]

H24-158号

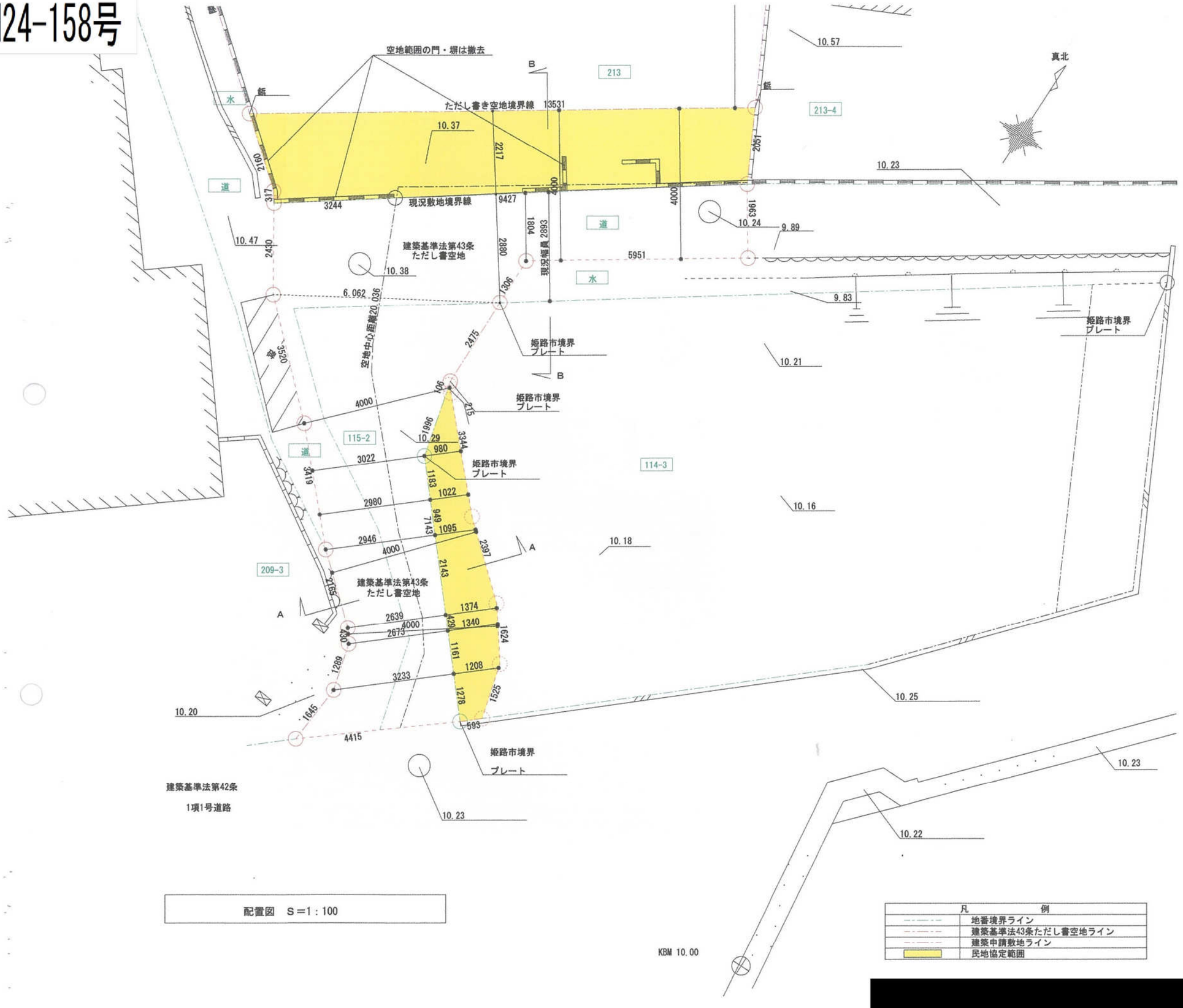

配置図　S＝1：100

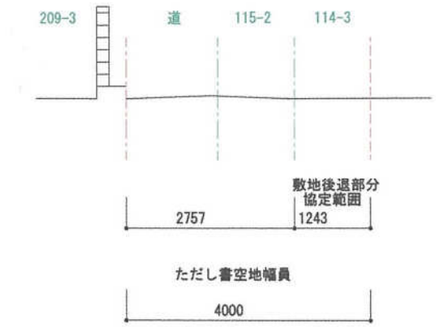

A—A断面図

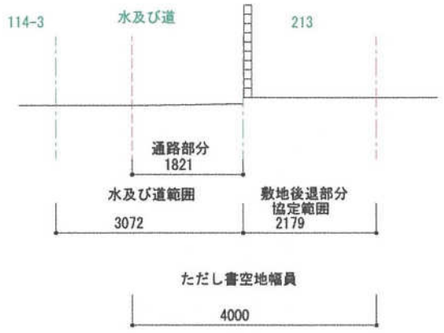

B—B現況断面図

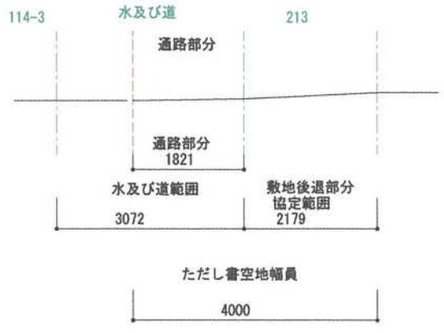

B—B整備後断面図

凡　　例	
	地番境界ライン
	建築基準法43条ただし書空地ライン
	建築申請敷地ライン
	民地協定範囲

敷地断面図　S＝1：100

[redacted]

図面名
建築基準法第43条ただし書空地協定図

縮尺
1：100

[redacted]

H24-168号

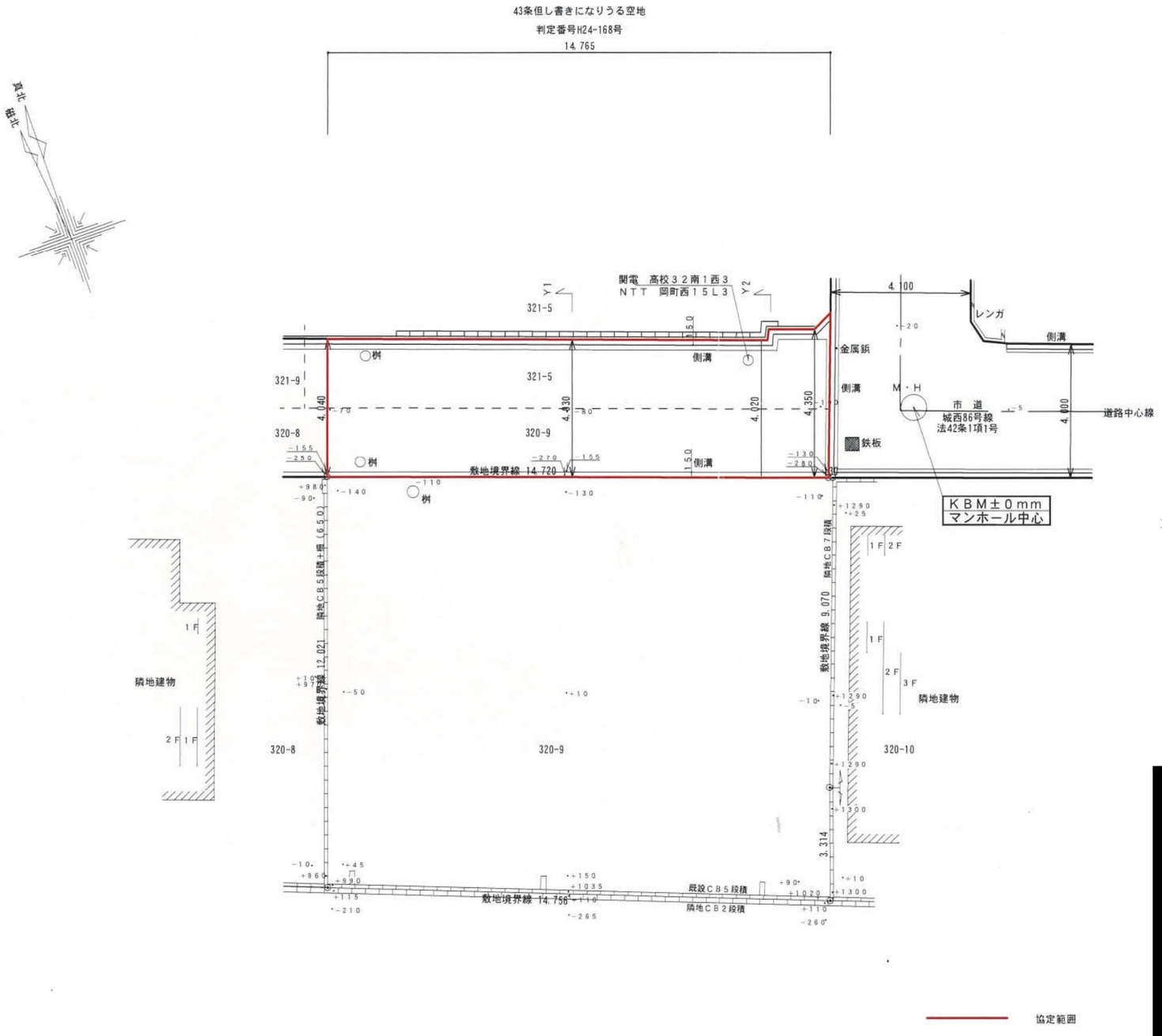



Ｙ１　断　面　図　(1/50)

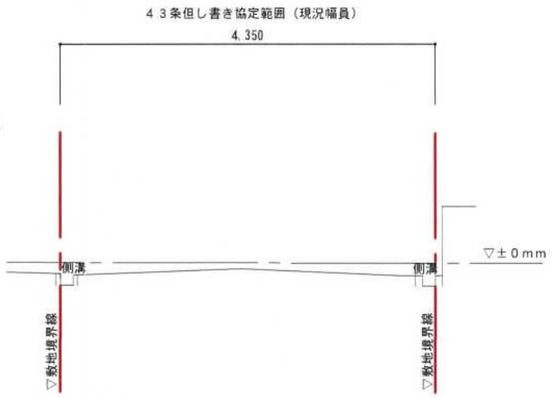

Ｙ２　断　面　図　(1/50)

[redacted]

[redacted]

H24-168号

通路平面図

【H24-168号判定済・判定日平成25年4月9日】

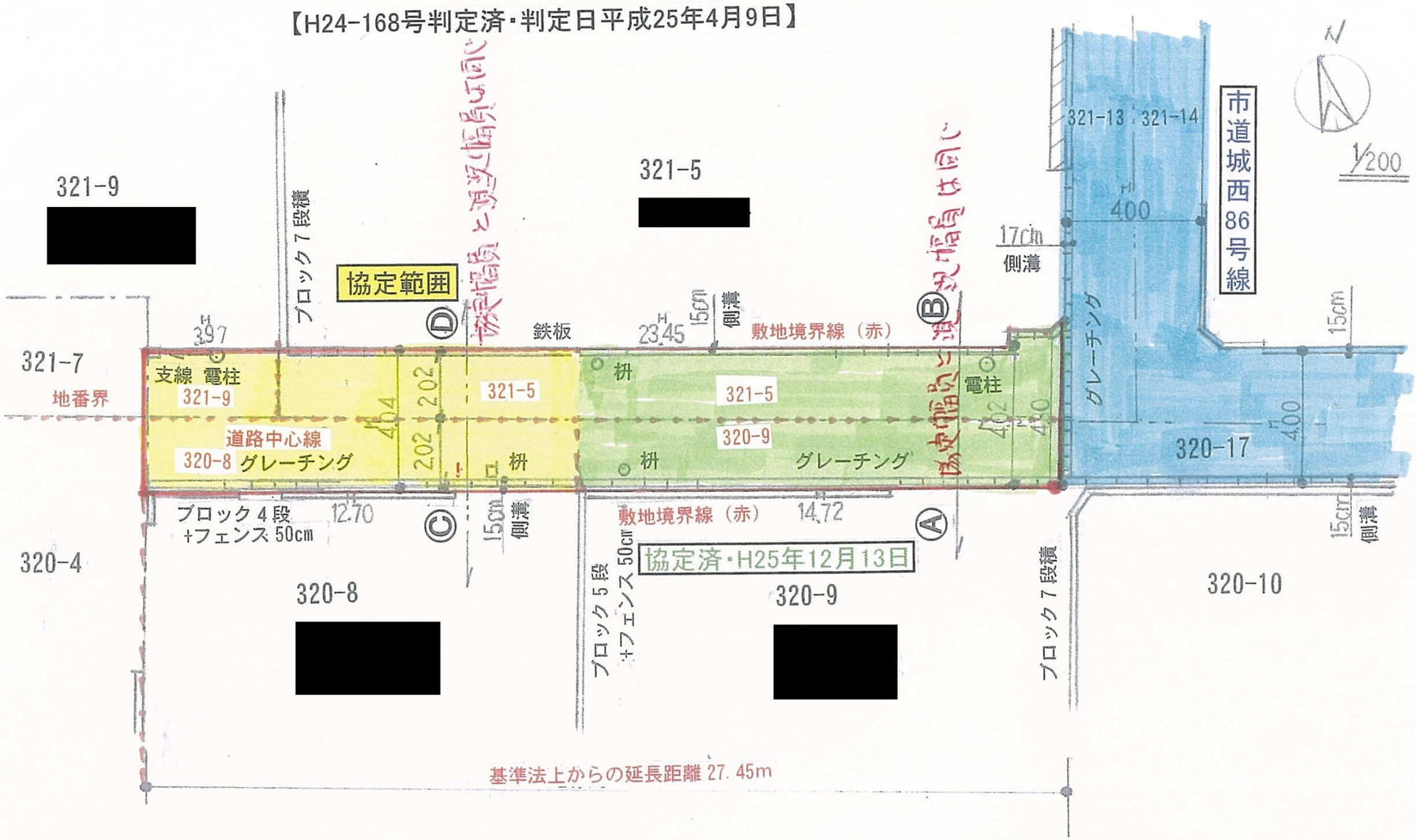

【道路地権者】

① 姫路市新在家中の町 321 番 5
② 姫路市新在家中の町 320 番 8
③ 姫路市新在家中の町 321 番 9

[redacted]

[redacted]

H24-168号

【Ⓐ—Ⓑ断面図】

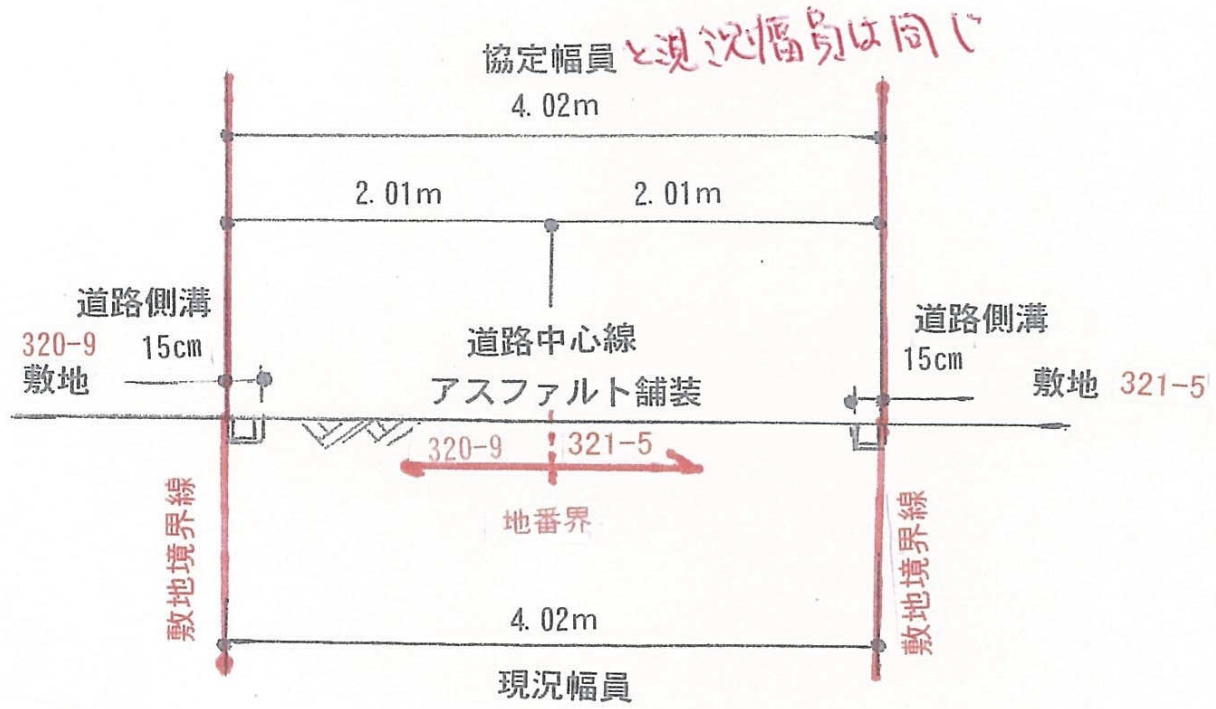

【Ⓒ—Ⓓ断面図】

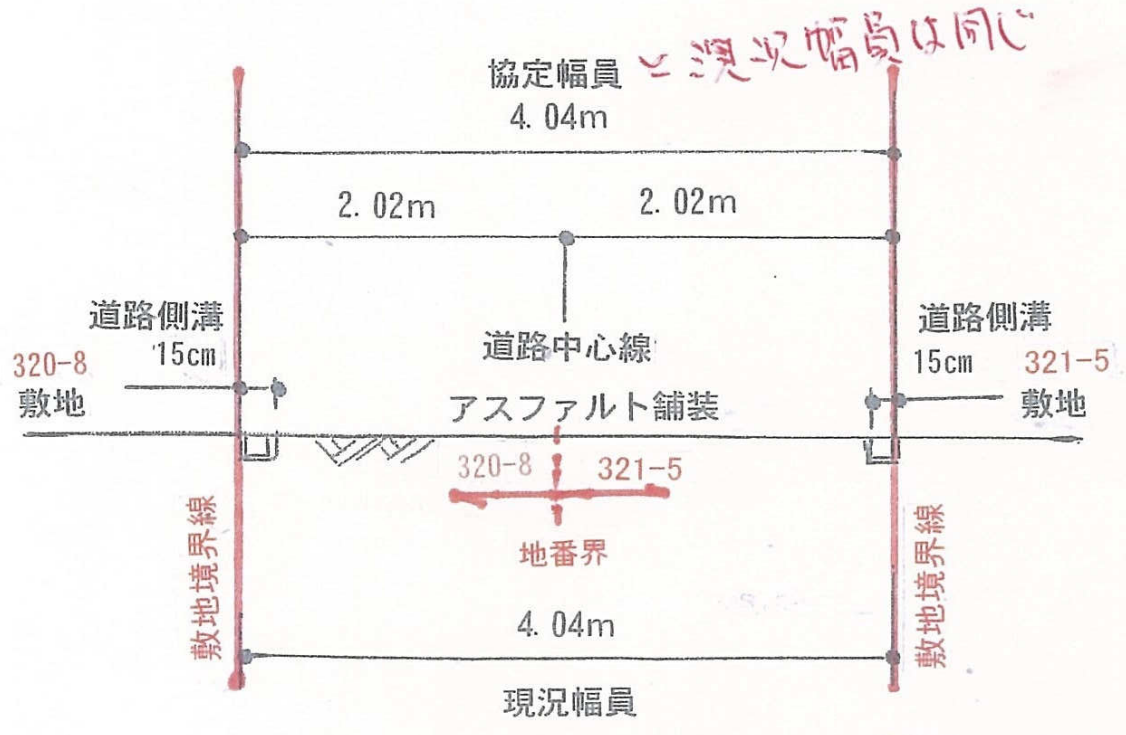

[redacted]