H25-006号

平面図　1/100

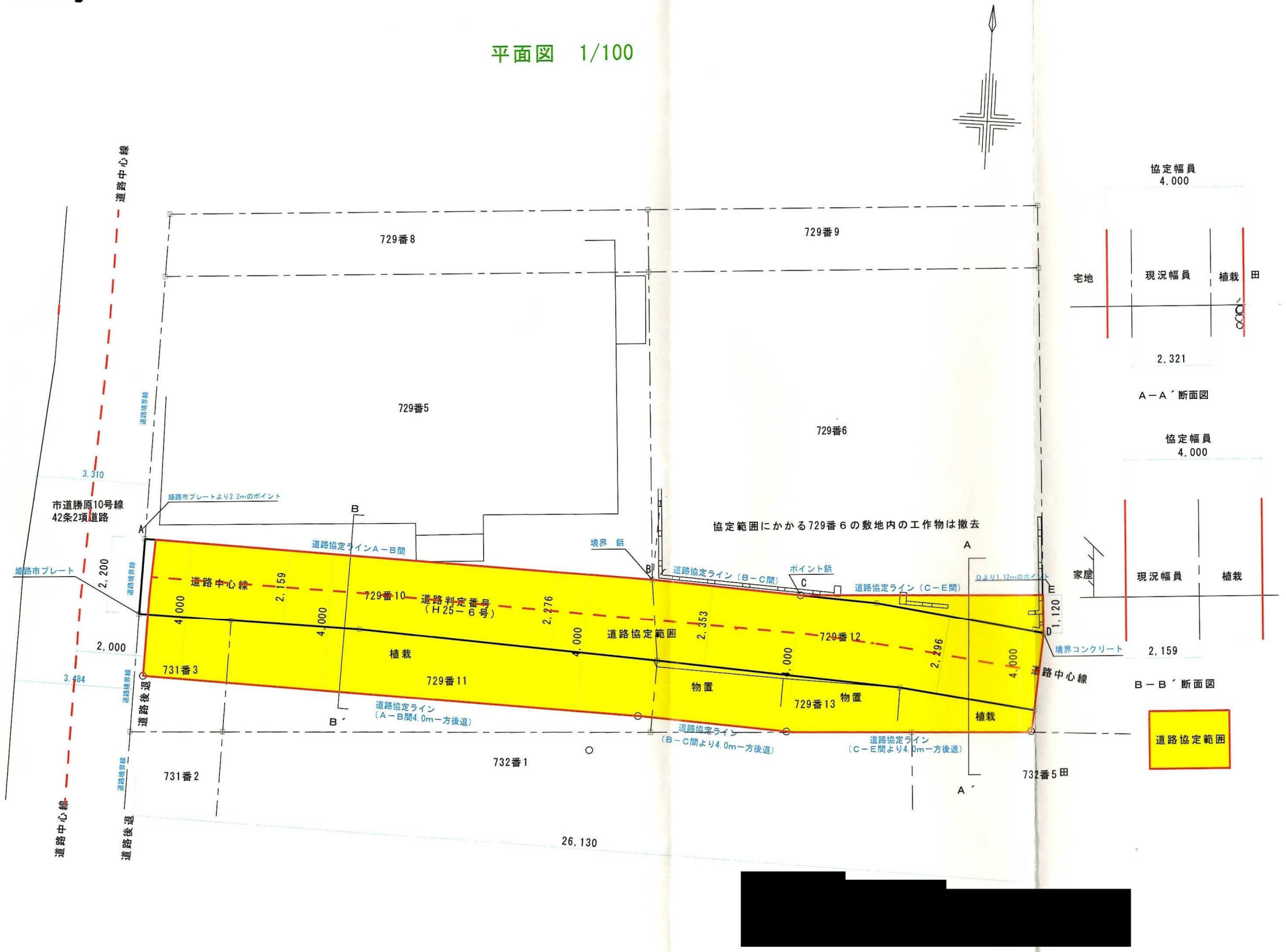

協定幅員
4.000

2.321

A－A´断面図

協定幅員
4.000

2.159

B－B´断面図

道路協定範囲

[redacted]

H25-020号

協定図

縮尺1:200

[redacted]

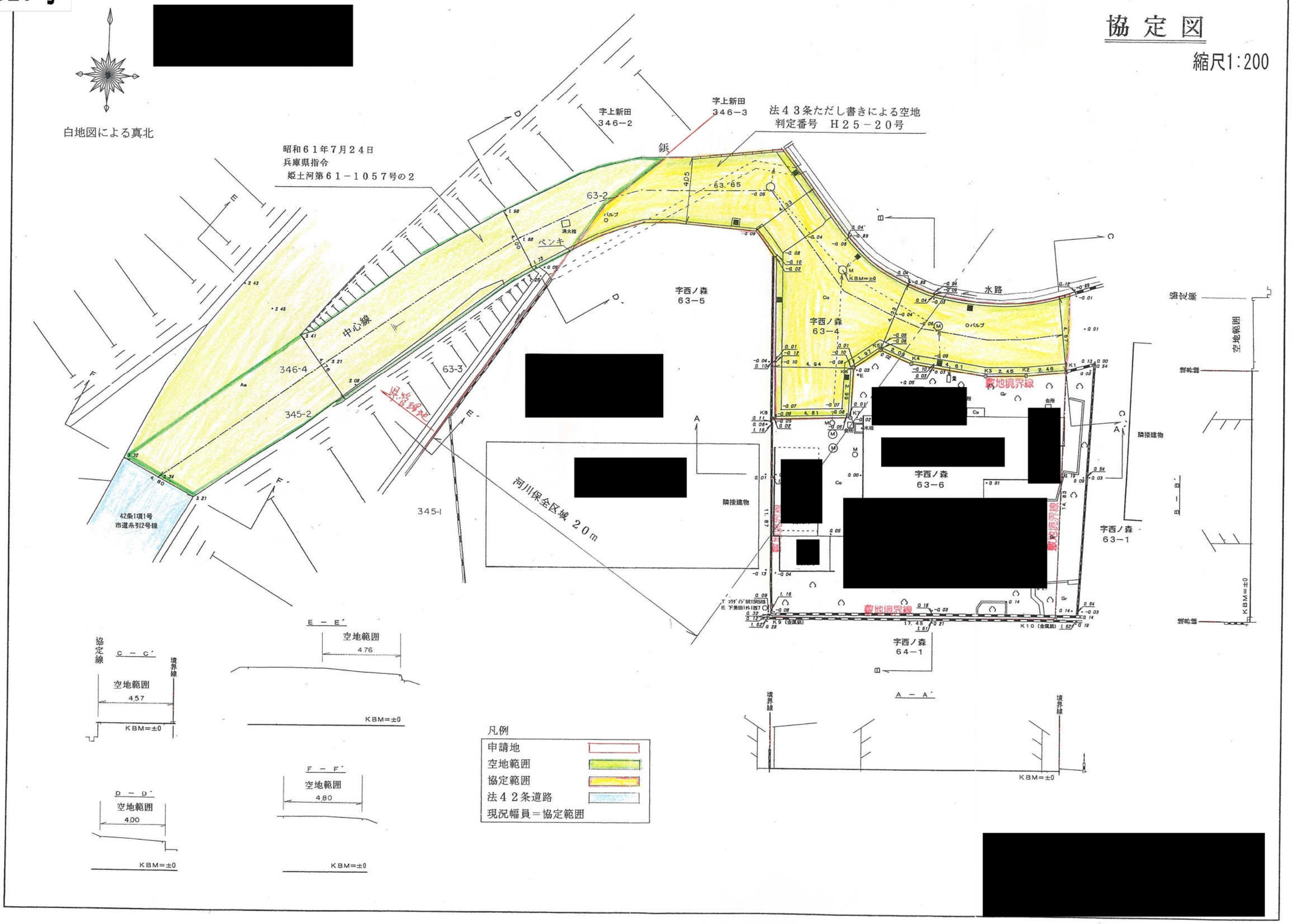

[redacted]

H25-075号

② 通路平面図

図面作成者
住所 姫路市田寺東2-28-
氏名 松本好人 [redacted]

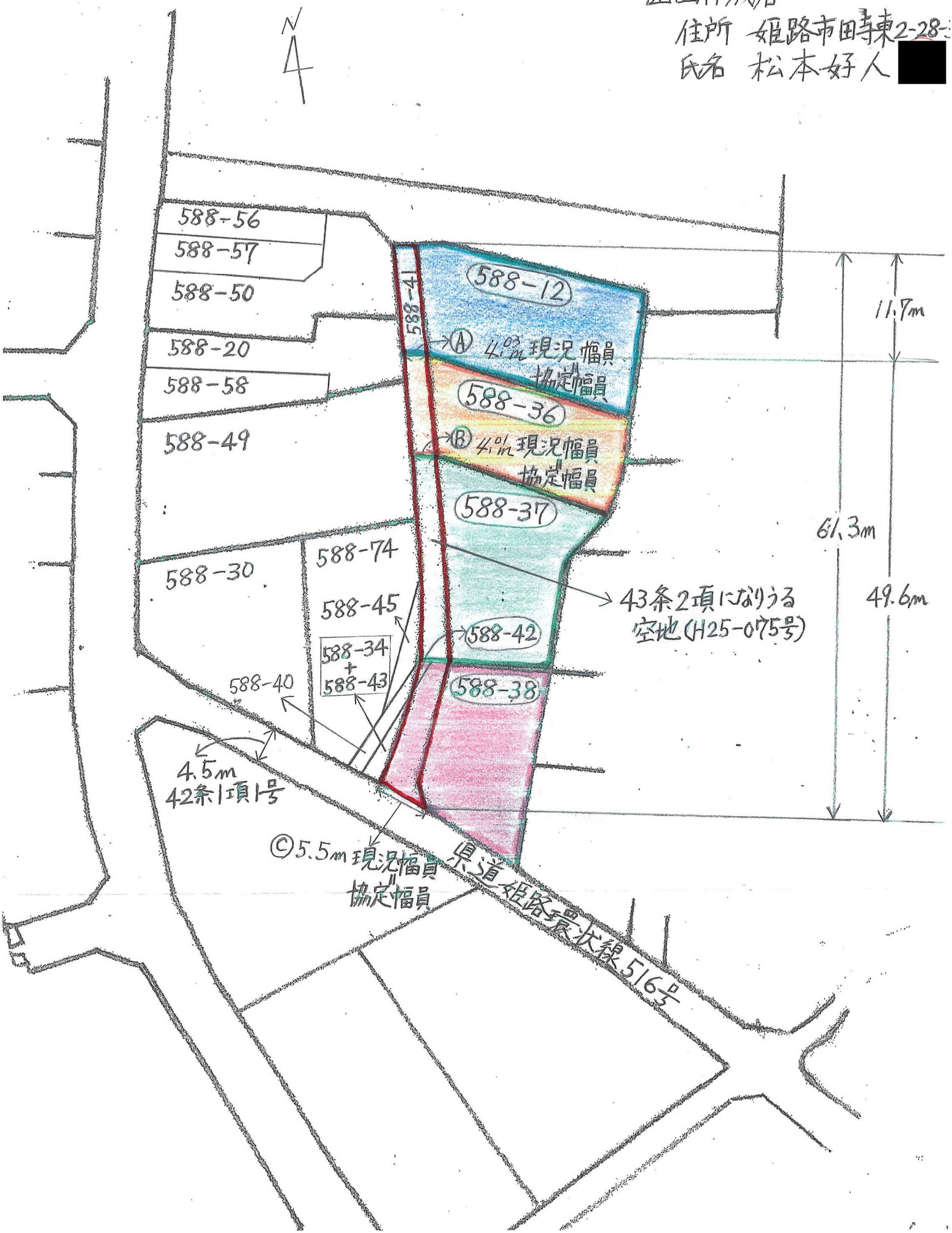

H25-075号 ③ 通路断面図（43条2項になりうる空地 H25-075号）

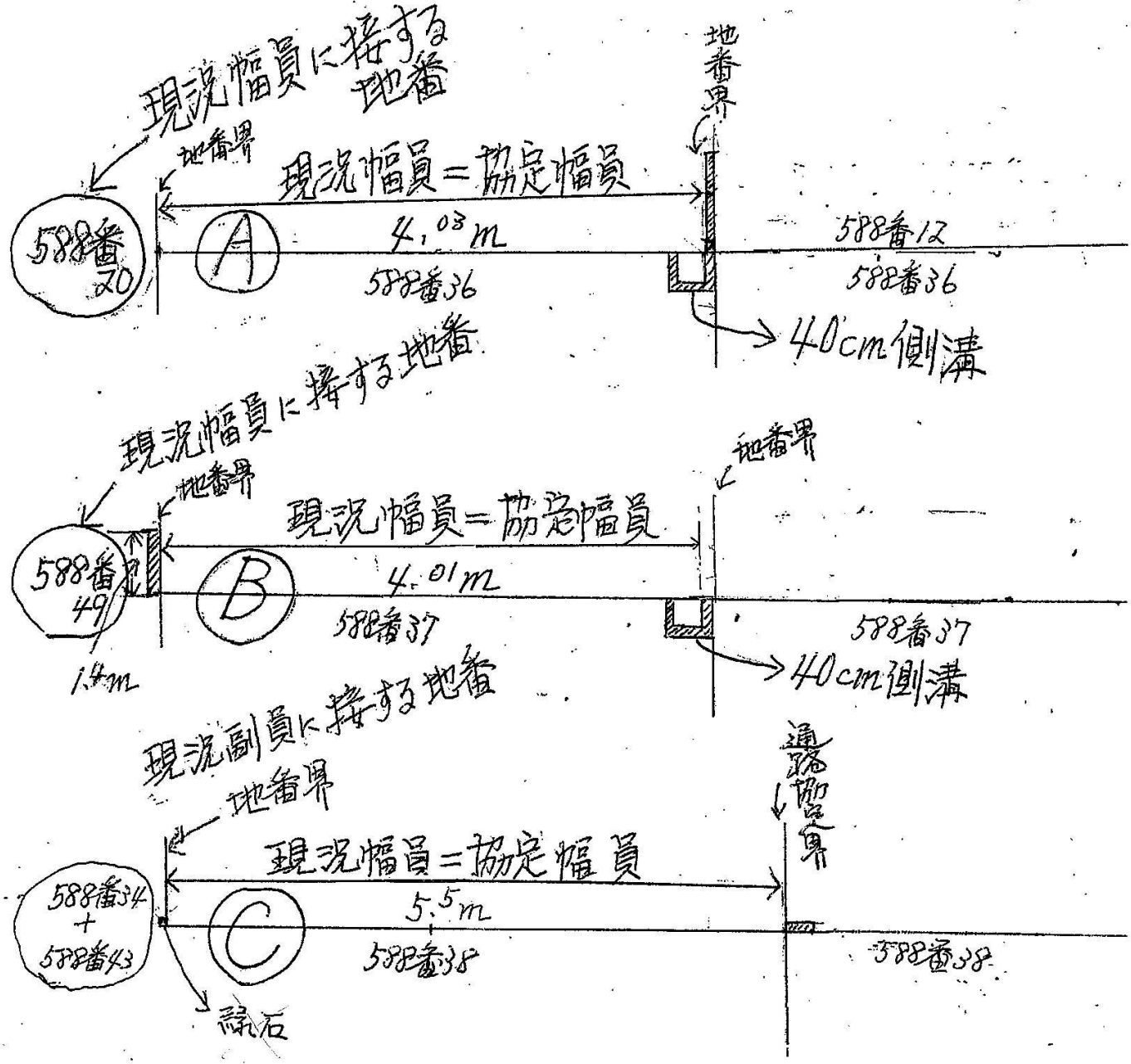

図面作成者、

住所 姫路市田寺東2丁目28-3

氏名 松本好人 [redacted]

H25-028号

通路平面図 S=1/250

所在：姫路市飾東町庄字屋敷田599番

判定番号 H25-28号

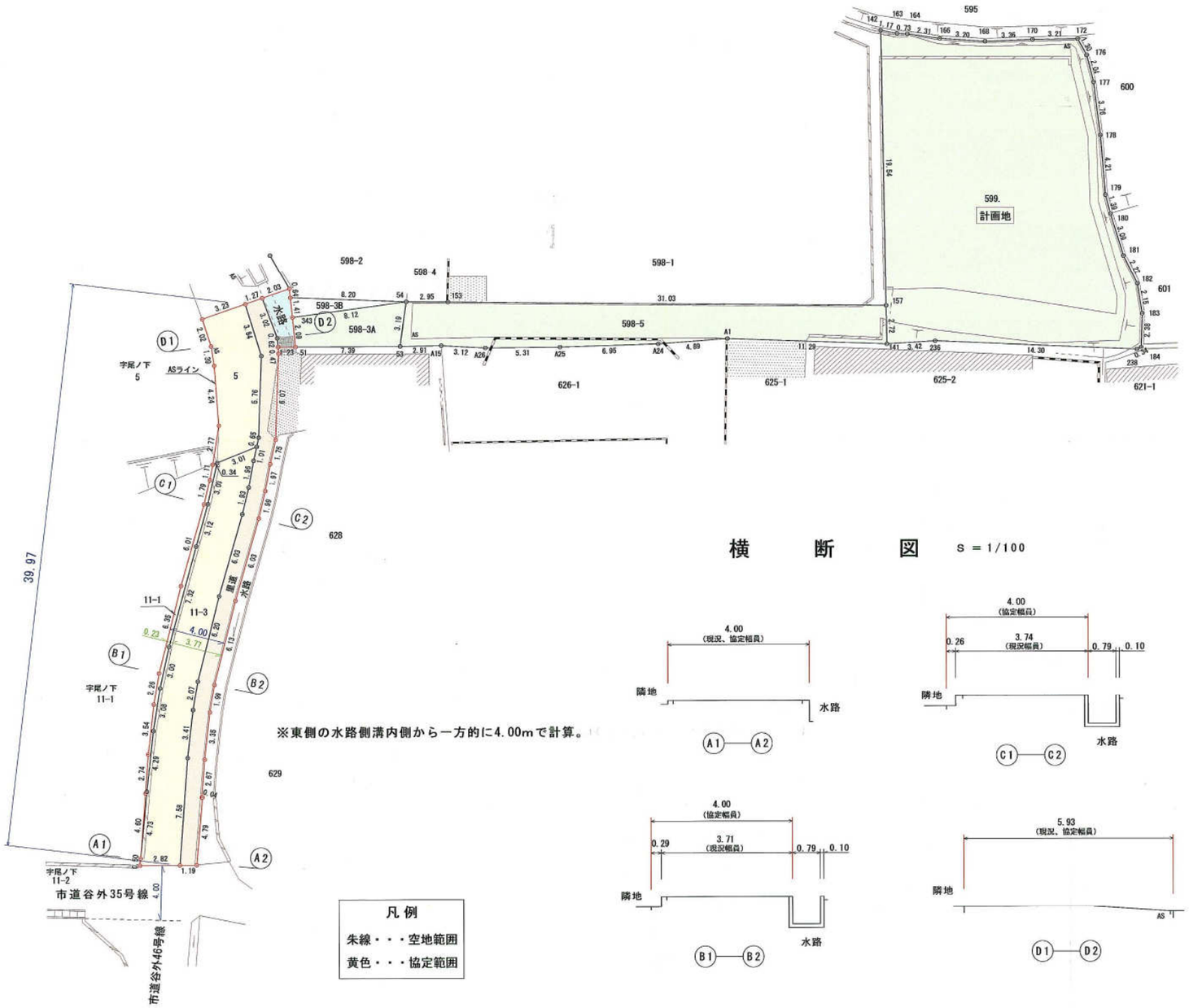

※東側の水路側溝内側から一方的に4.00mで計算。

横断図 S=1/100

凡例

朱線・・・空地範囲

黄色・・・協定範囲

H25-038号

通路平面図
1/350

通路断面図
1/100

A-A'断面図

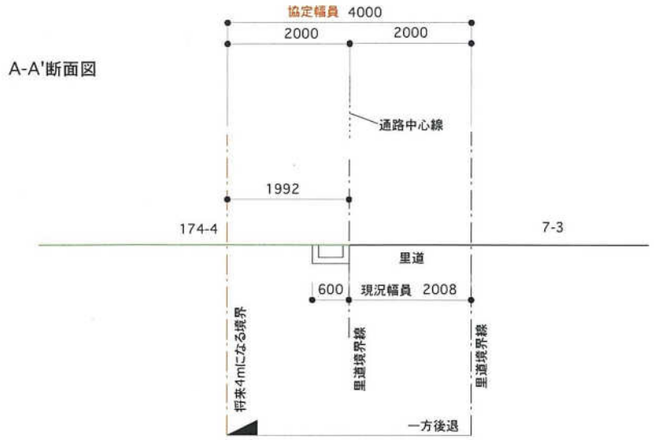

B-B'断面図

C-C'断面図

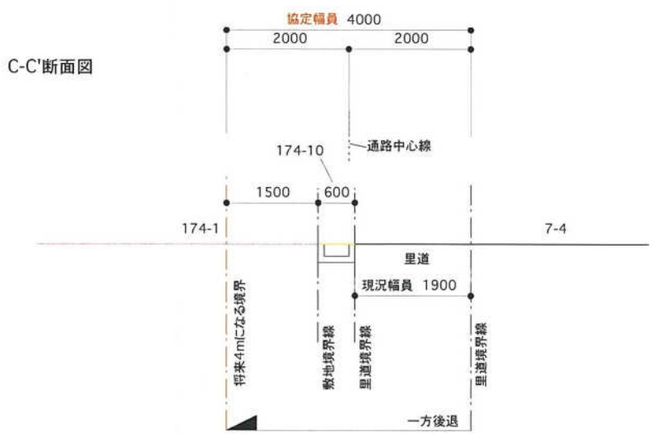

[redacted]

H25-040号

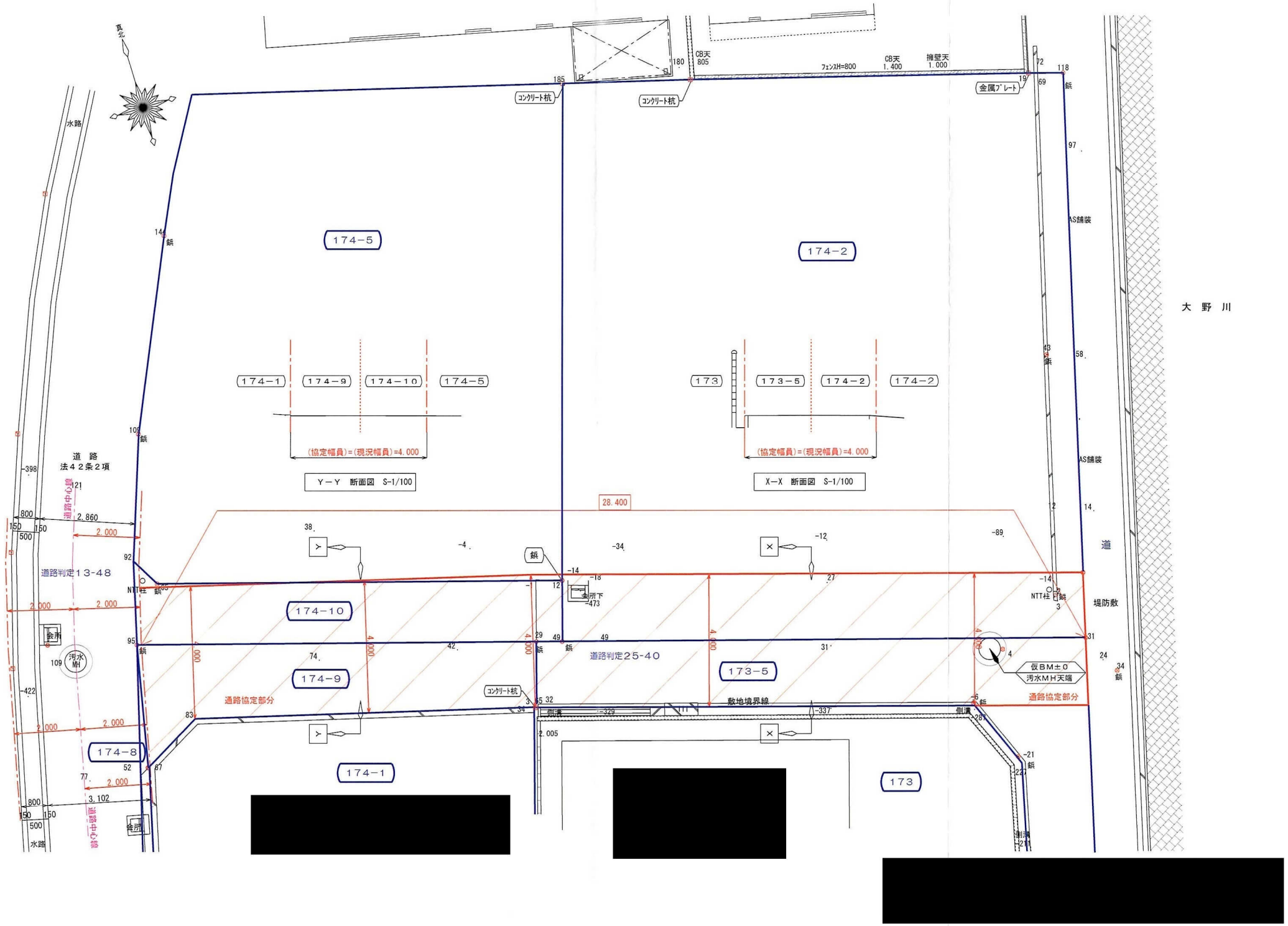

[redacted]

[redacted]

[redacted]

H25-043号

通路平面図　　縮尺　1／250

所在；姫路市的形町的形字佐保

※現況幅員は協定幅員です。

通路断面図　　S：1/50

A′　－　A

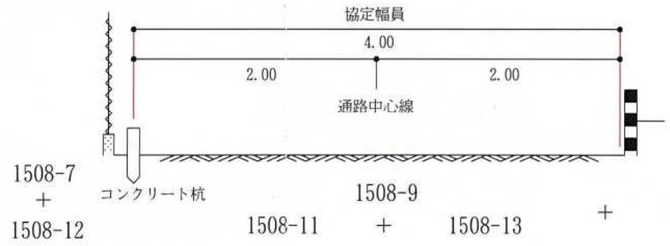

1508-7 ＋ 1508-12　　1508-9　　1508-11 ＋ 1508-13 ＋ 1508-8

B′　－　B



1510-5 ＋ 1510-7　　1510-3 ＋ 1512-20 ＋ 1512-19 ＋ 1512-18

[redacted]

道路判定番号　Ｈ２５－４３

H25-047号

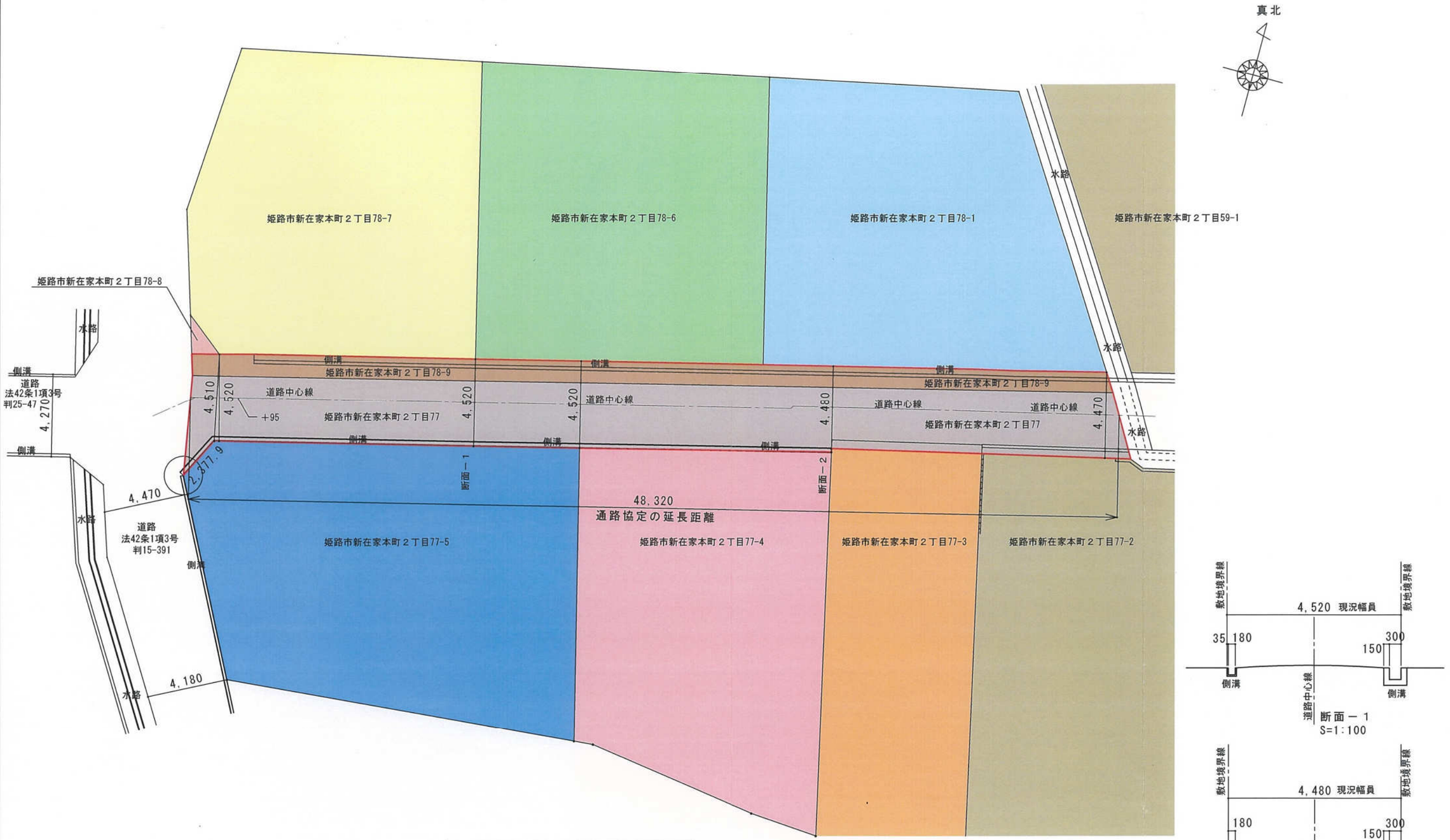

通路 平面図　　S＝1：100

[redacted]

H25-065号

印：協定範囲を示す

協定範囲道路延長：43.095m

12,968　2,199　12,537　1,389　14,002

支線は関西電力と協ぎの工事予定

356番5　356番4　355番5　355番3

緑石敷設

356番6(宅地)　356番3(宅地)　356番2(宅地)　355番6(宅地)

356番8(宅地)　356番1(田)　355番1(宅地)

法第43条但し書きになりうる空地
平成25年7月17日(H125-65号)

空地中心線

1断面　2断面　3断面

4,000　4,007　4,017　6,090　5,020　4,230

5,000

ブロック9段　ブロック1段　ブロック5段(撤去)　ブロック8段(撤去)　ブロック3段 フェンスH=0.8　ブロック2段

水路境界線19.88　隣地境界線9.64　隣地境界線20.51　敷地境界線

汚水桝　排水溝:U240　支線　勝手口　関電柱　仕切弁　石積　建物線　庄先端　引込柱　フェンスH=1.1

K1　K4　Con杭　BM 0 (汚水桝中心)

市道 荒川93号線

関電 吉縄23 北3 西2 南1 ツケシロ2 L13 R1 R1

既設CB塀撤去の上空地として整備

※協定範囲内の建築物について
次回建築行為を行なう時には協定範囲内の建築物を撤去する事

駐車場　駐車場　駐車場

池(撤去)

減2

[redacted]

H25-065号

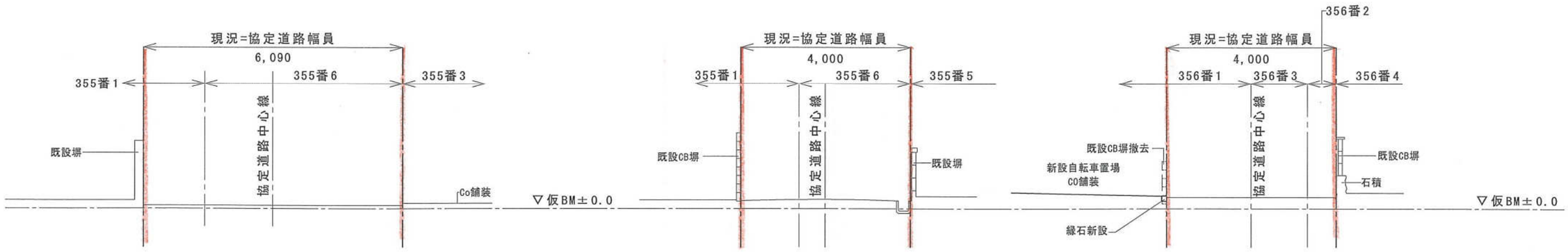

1 断 面

2 断 面

3 断 面

[redacted]

H25-098号

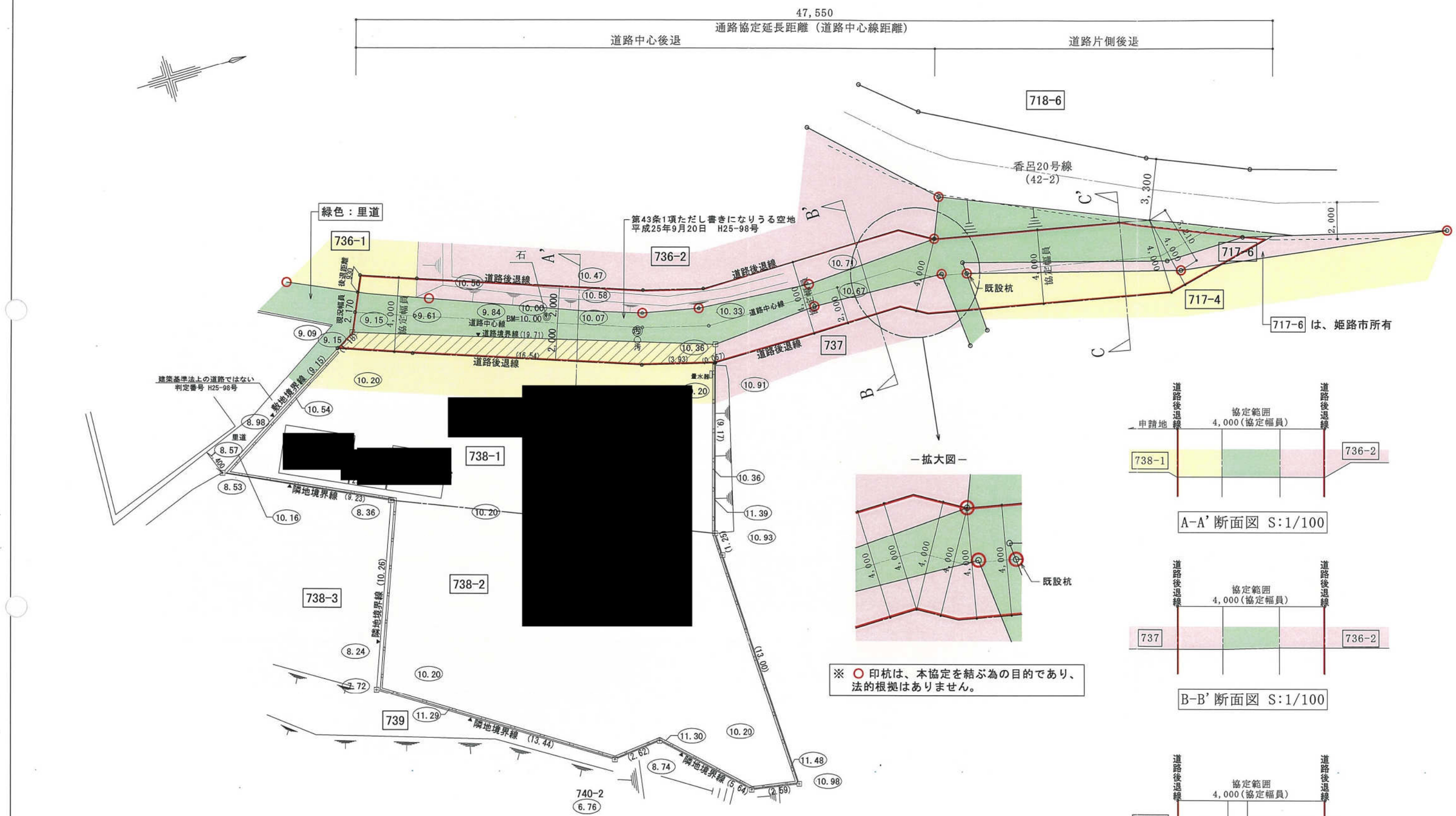

[redacted]

H25-102号

協　定　図　面　S=1:100

所在：姫路市伊伝居字馬場崎

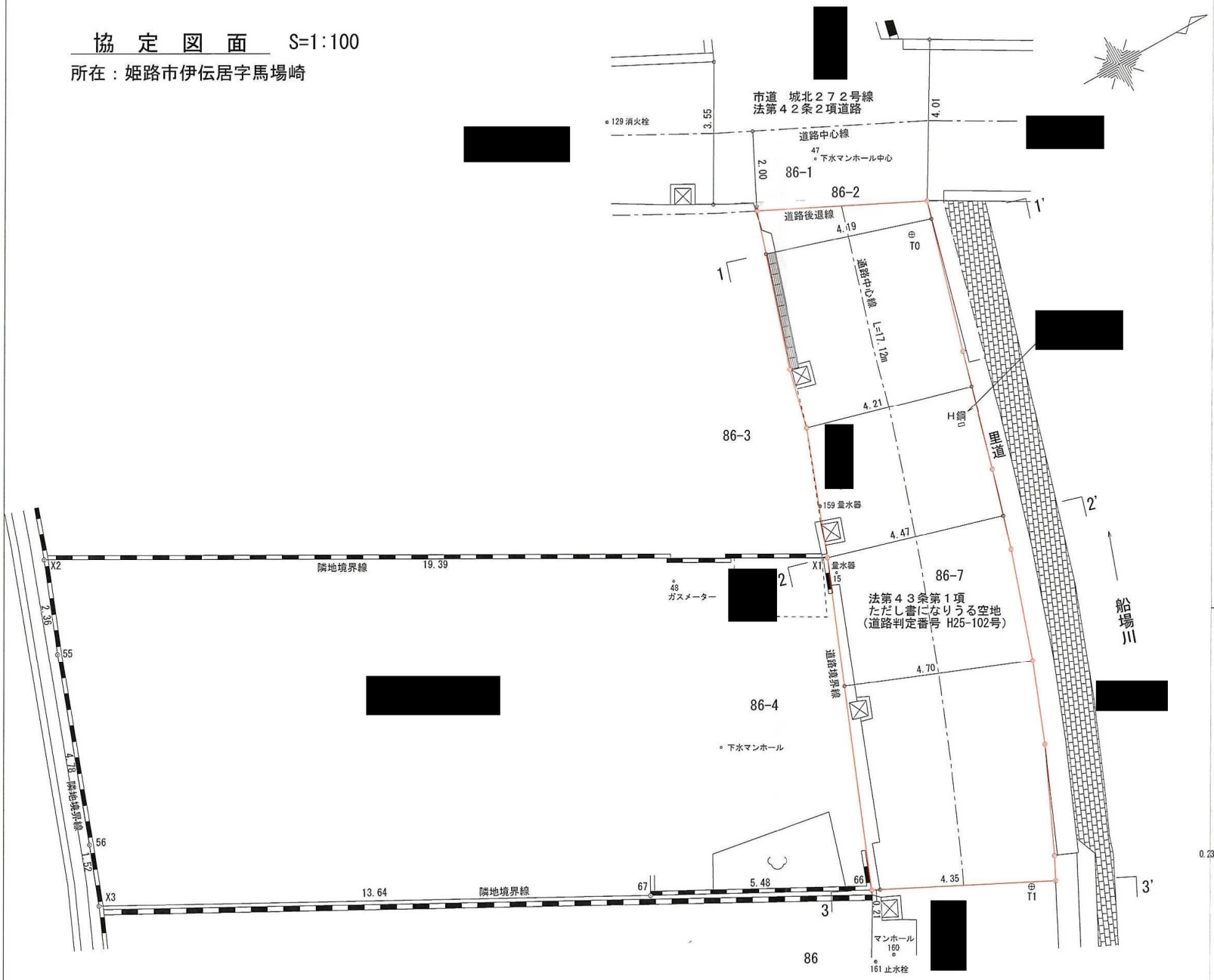

図面に表記の幅員は、
現況幅員＝協定幅員

[redacted]

道路断面図　S=1:100

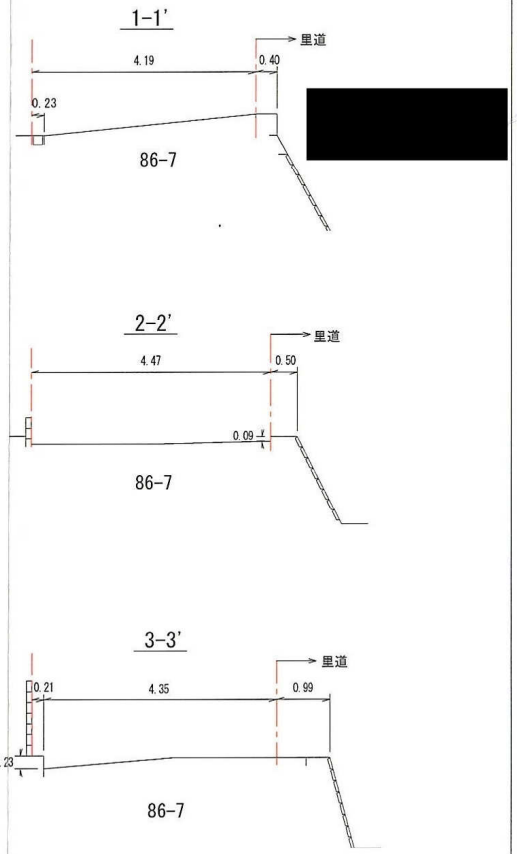

H25-108号

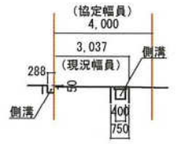

1－1断面図

2－2断面図

3－3断面図

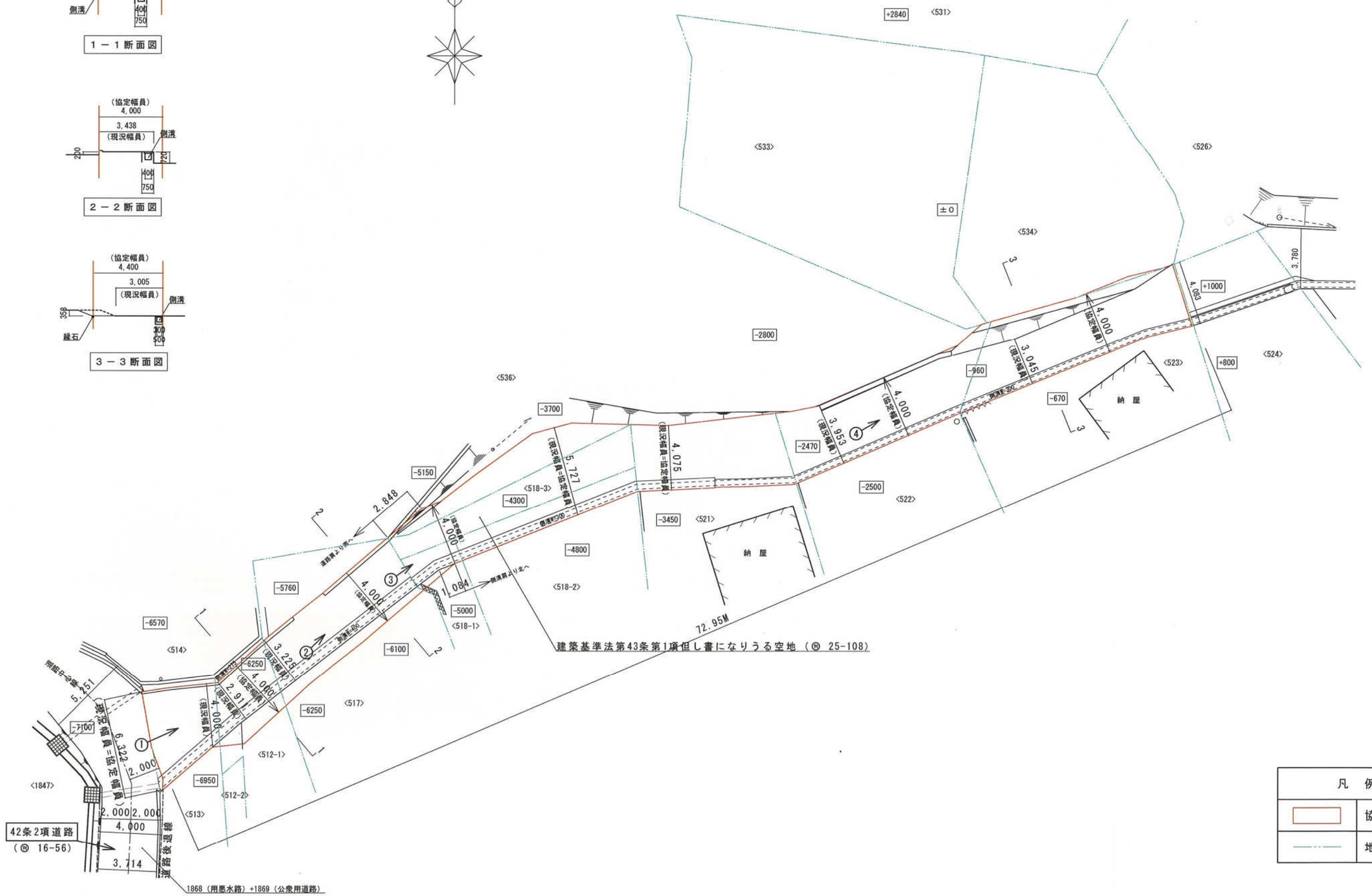

凡　例	
	協定ライン
	地番界

[redacted]

H25-130号

除却建物 木造2階建て
住宅

N

+300 側溝 -200

隣地境界線 14100

+300

2070

480

3600

+900

隣地境界線 4200

[redacted]

12050

側溝下 -400

隣地境界線

477-2

478-1

350

479

2800

ピン設置予定

B

478

縁石設置

道路後退線 8450

道路後退線 9150

C

判20-62

建築基準法 第43条第1項
になりうる空地

+1100

9.043

4.000

+700

道路境界線

1.350

一方後退

1.000

一方後退

150

側溝

汚水枡

±0

側溝

9.286

4.000

道路境界線

1.650

一方後退

150

側溝

+800

C

B

+1700

隣家

472

道路境界線

8.587

4.000

道路後退線

471

道路境界線

判25-130

ピン設置予定

通路の延長距離合計 37.516m

隣家

470-1

+1700

5.741

道路境界線

道路後退線

建築基準法 第43条第1項
になりうる空地

ピン設置予定

1.800

道路境界線

4.853

4.000

道路後退線

[redacted]

470

A

A

道路後退線

ピン設置予定

一方後退

道路幅員
2.050

2.000

+1700

法42条2項

道路中心線

800

暗渠側溝

通路平面図 S1/100

4.000

478

471

道路後退線

道路境界線

道路境界線

900

150
側溝

既存RC擁壁

1.320
現況幅員

B-B断面

4.000

478-1

472

道路後退線

道路境界線

道路境界線

700

150
側溝

既存RC擁壁

1.540
現況幅員

C-C断面

470-1

認定幅員
4.000

道路境界線

道路境界線

[redacted]

470

道路後退線

1.800
現況幅員

A-A断面

[redacted]