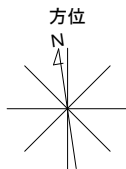
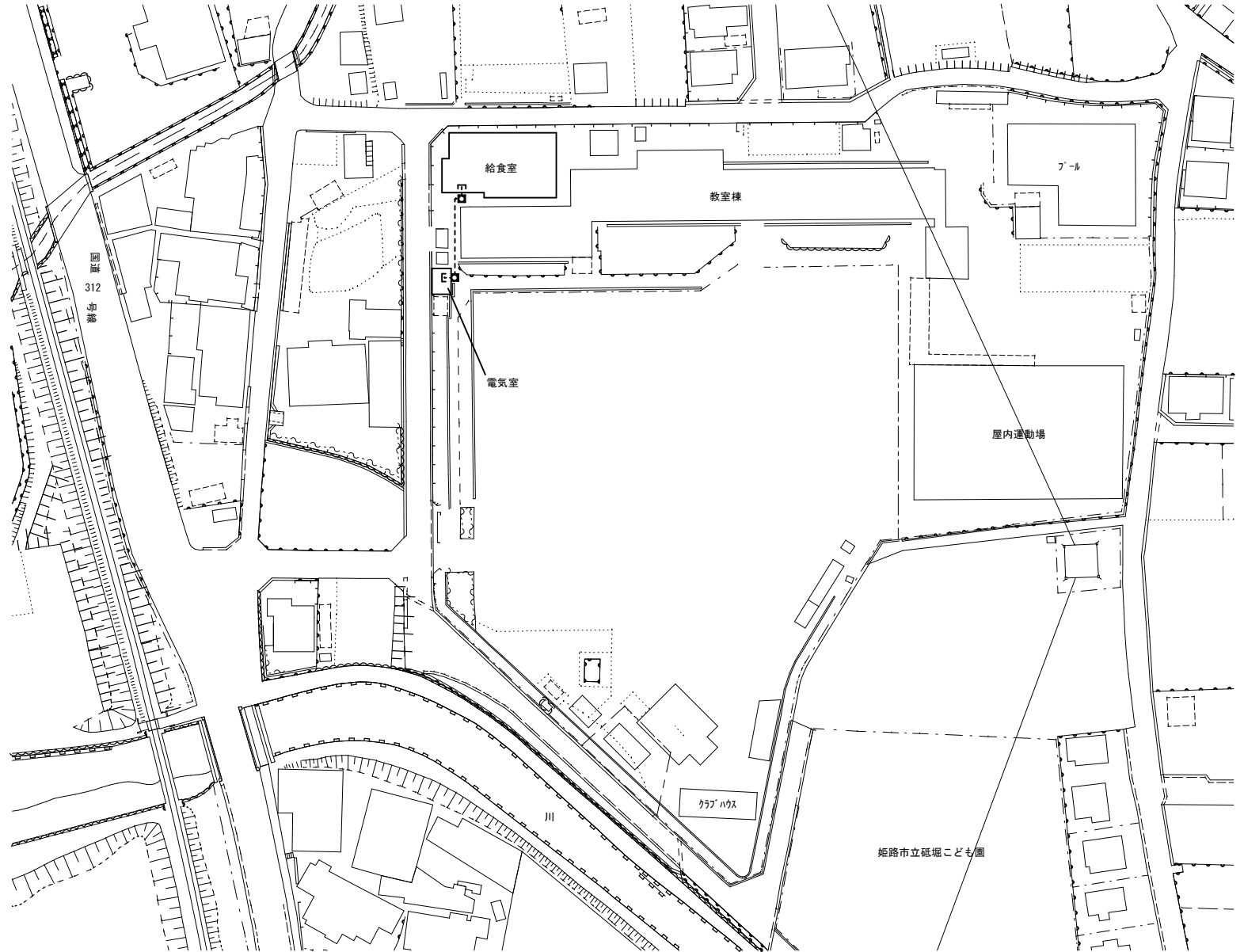


別紙5 電気既設配管ルート図

【電気配管長（参考）】

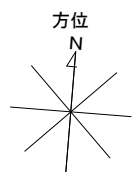
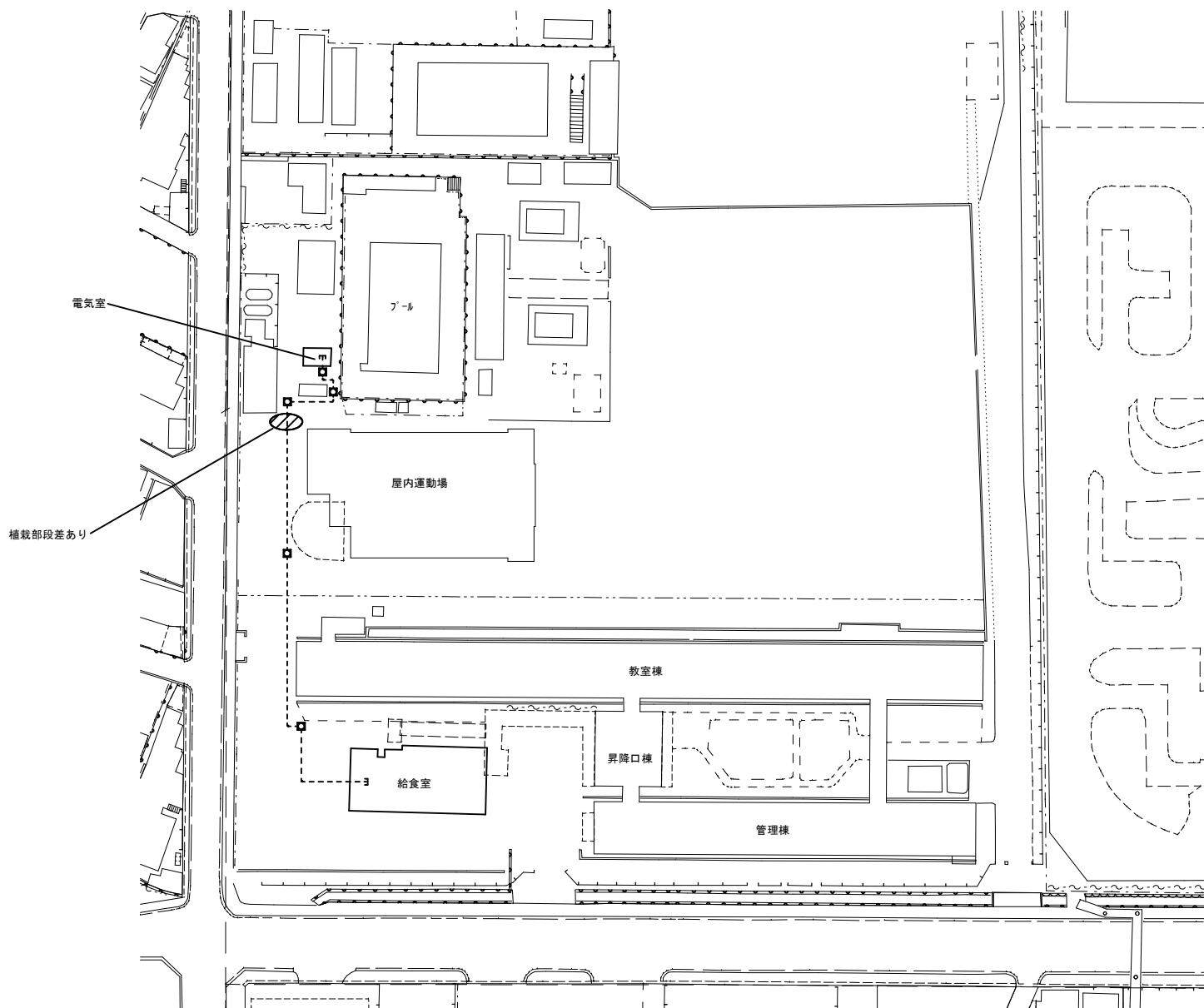
	±	—
電気埋設配管長	コンクリート舗装	—
	アスファルト舗装	2.0m
	インターロッキング	—
電気配管長	露出配管	—
	ケーブルラック	—



(北に矢印を付す)

【電気配管長（参考）】

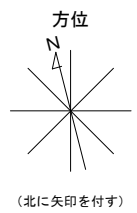
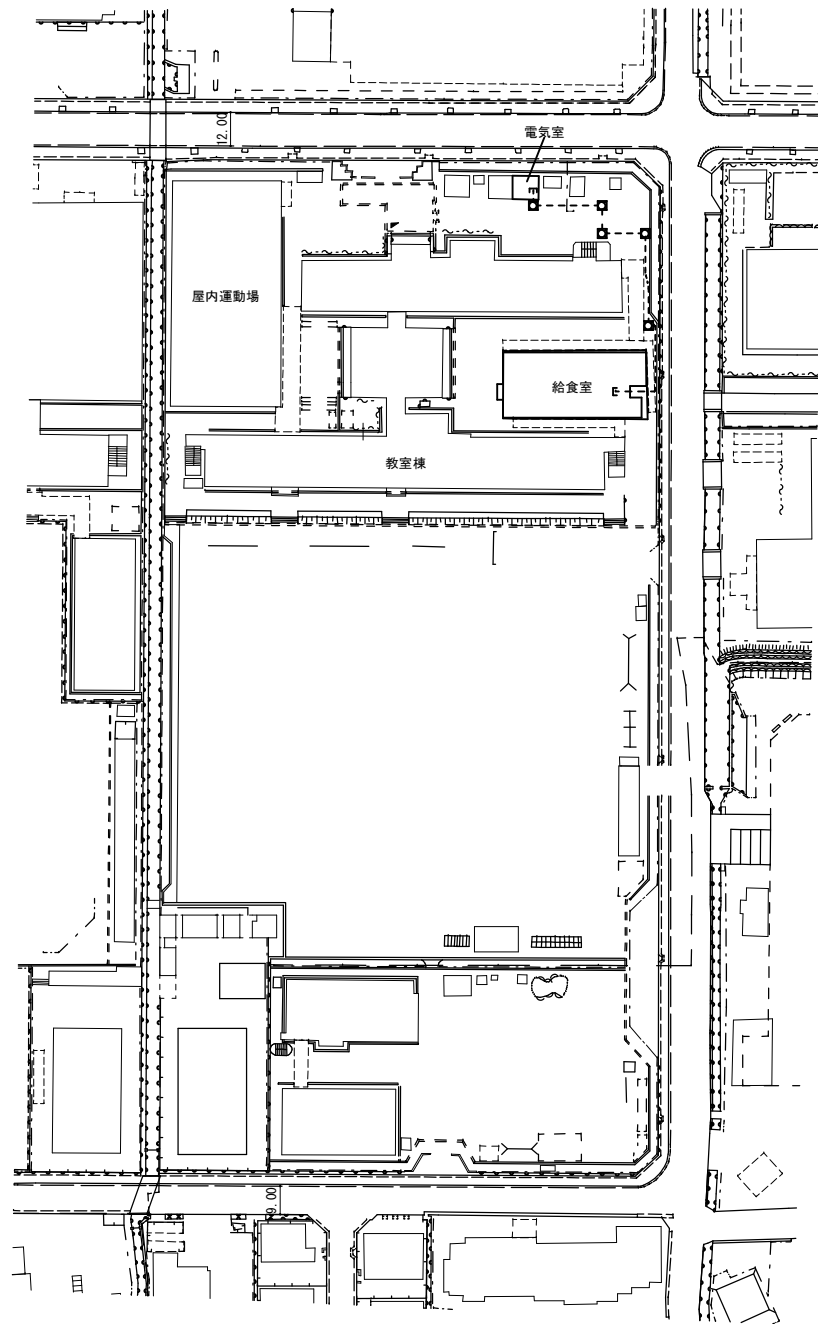
電気埋設配管長	土	7.0m
	コンクリート舗装	-
	アスファルト舗装	7.0m
電気配管長	インターロッキング	-
	露出配管	-
	ケーブルラック	-



(北に矢印を付す)

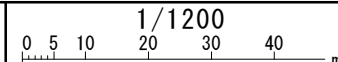
【電気配管長（参考）】

電気埋設配管長	土	—
	コンクリート舗装	1.3m
	アスファルト舗装	6.0m
電気配管長	インターロッキング	—
	露出配管	—
	ケーブルラック	—



施設の配置図

縮尺



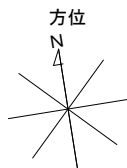
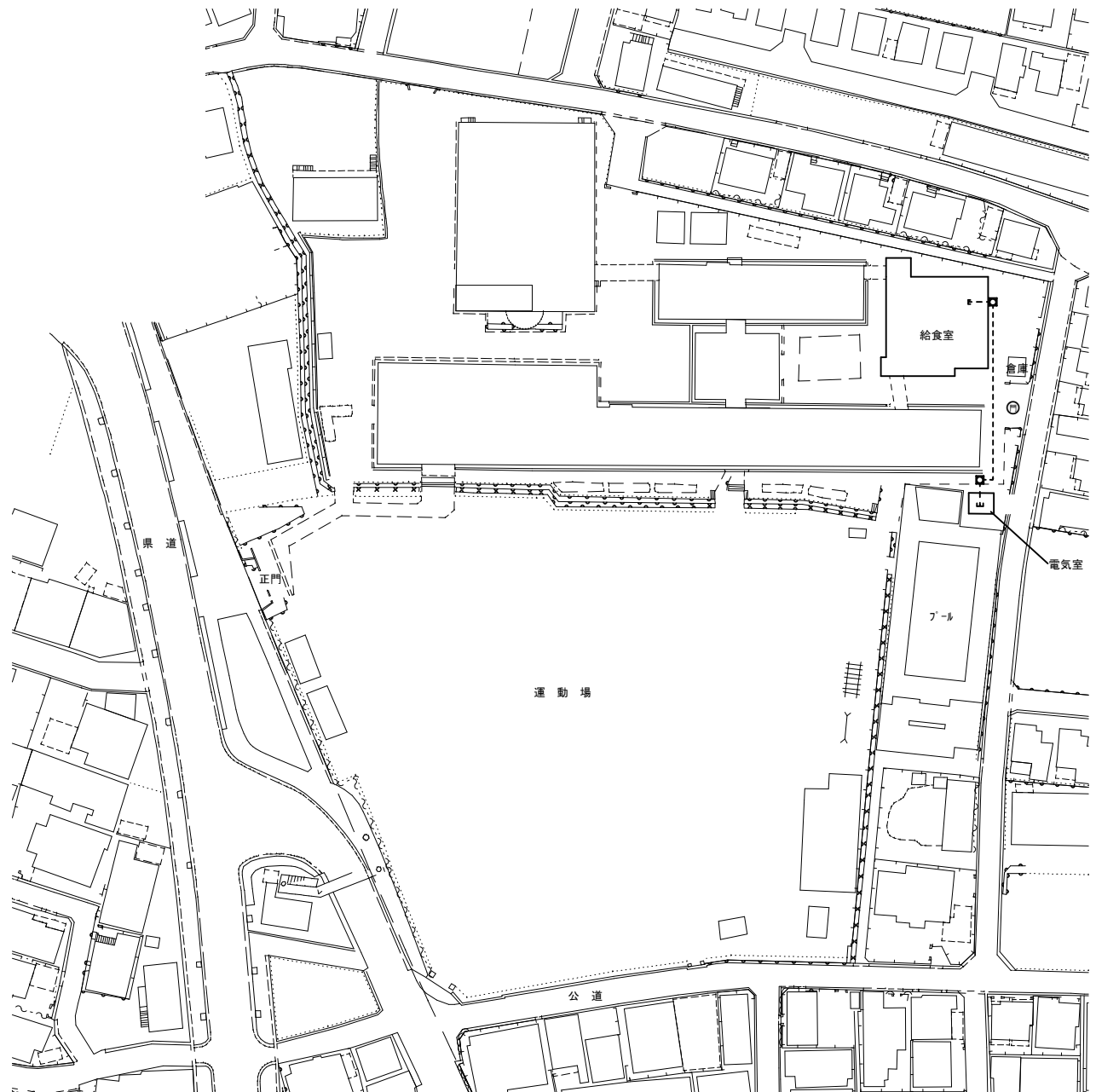
1/1200

学校名

やすむろ
安室小学校

【電気配管長（参考）】

電気埋設配管長	土	—
	コンクリート舗装	10m
	アスファルト舗装	30m
電気配管長	インターロッキング	—
	露出配管	—
	ケーブルラック	—

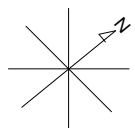


(北に矢印を付す)

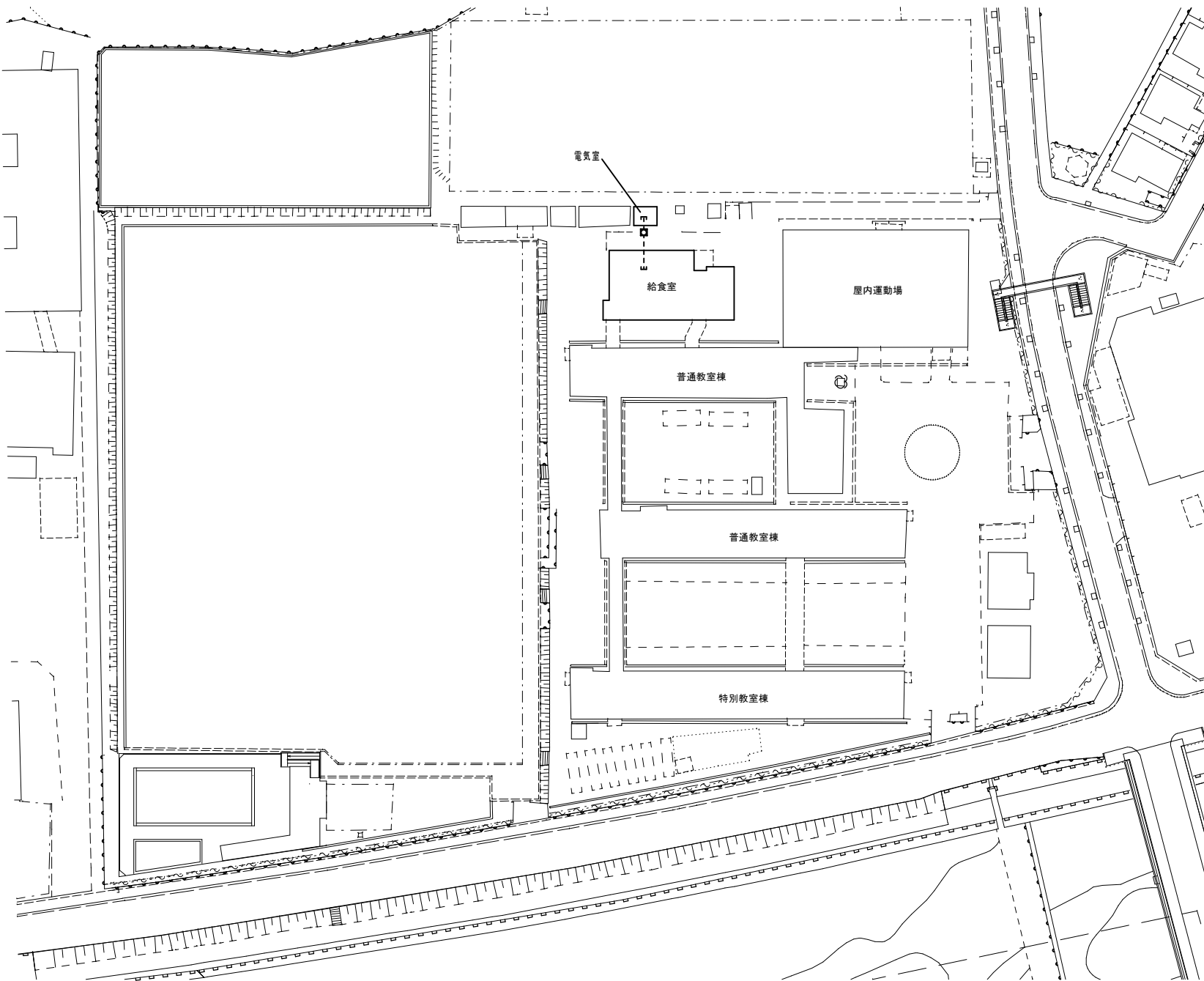
【電気配管長（参考）】

電気埋設配管長	土	—
	コンクリート舗装	—
	アスファルト舗装	7m
電気配管長	インターロッキング	—
	露出配管	—
	ケーブルラック	—

方位

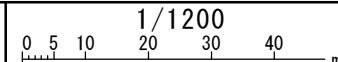


(北に矢印を付す)



施設の配置図

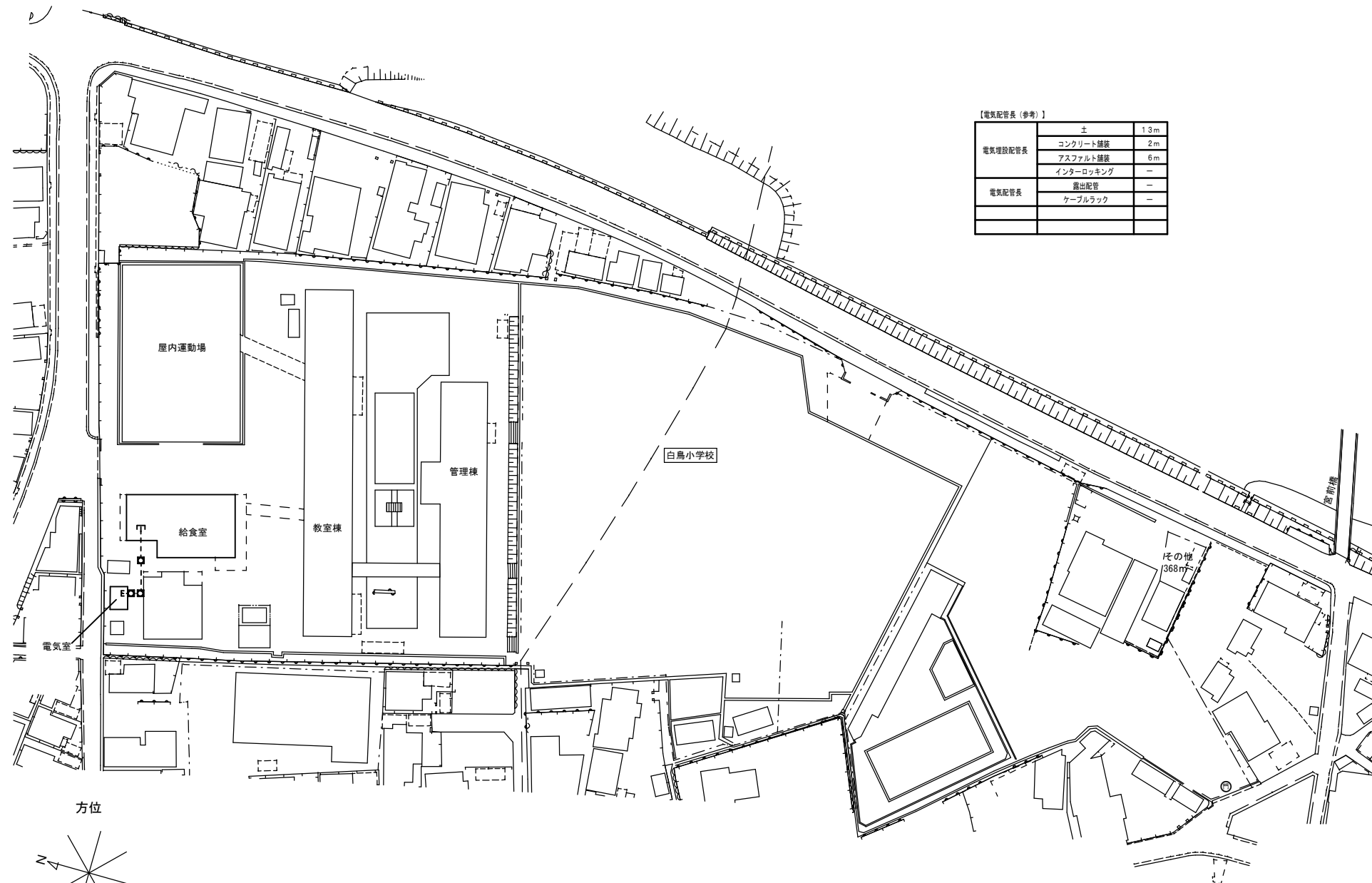
縮尺



1/1200

学校名

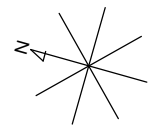
はくちょう
白鳥小学校



【電気配管長（参考）】

電気埋設配管長	土	1.3m
	コンクリート舗装	2m
	アスファルト舗装	6m
	インターロッキング	—
電気配管長	露出配管	—
	ケーブルラック	—

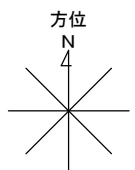
方位



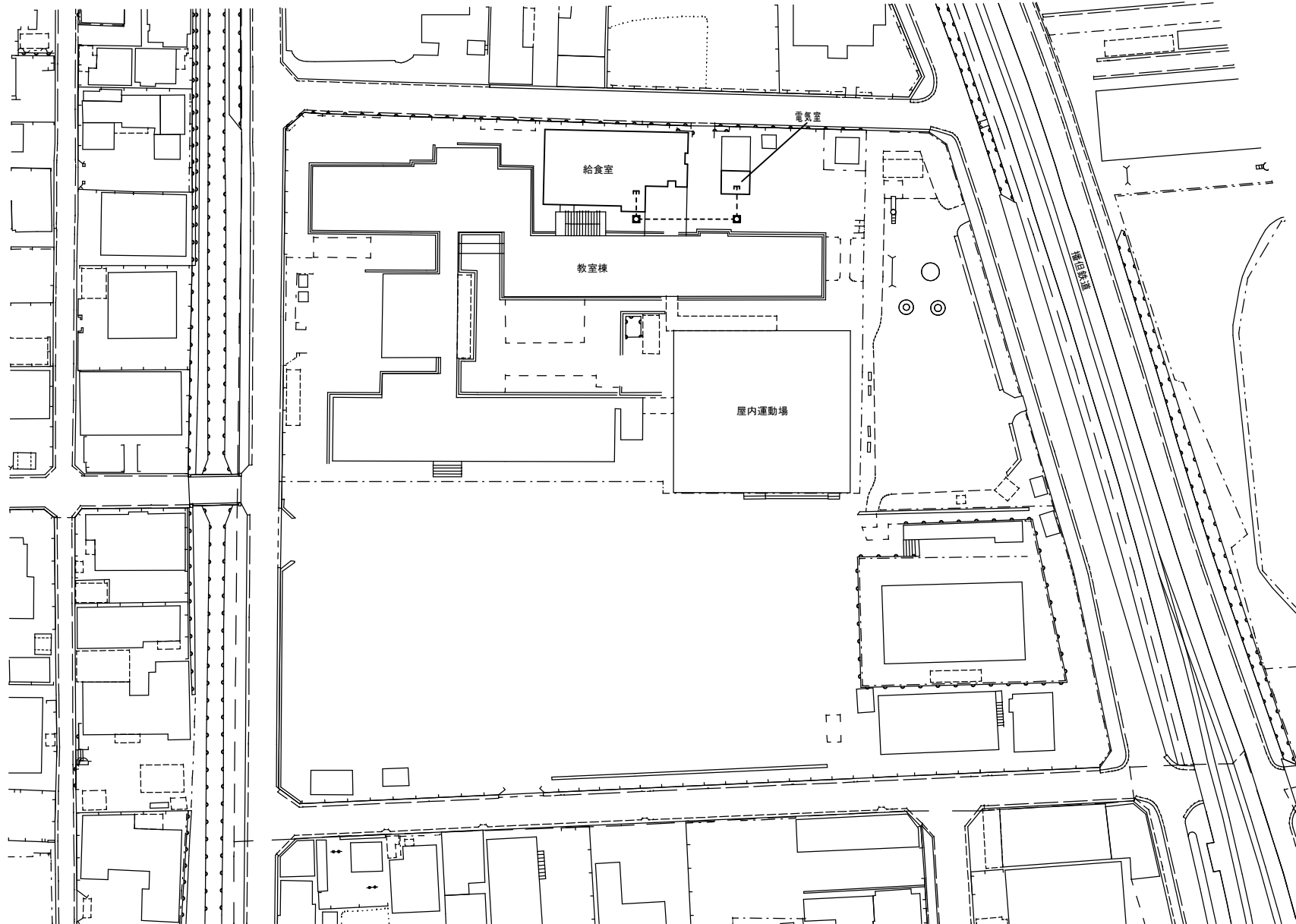
(北に矢印を付す)

【電気配管長(参考)】

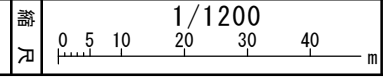
	土	-
電気埋設配管長	コンクリート舗装	6m
	アスファルト舗装	3.0m
	インターロッキング	-
電気配管長	露出配管	-
	ケーブルラック	-



(北に矢印を付す)



配置図

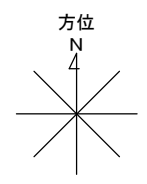
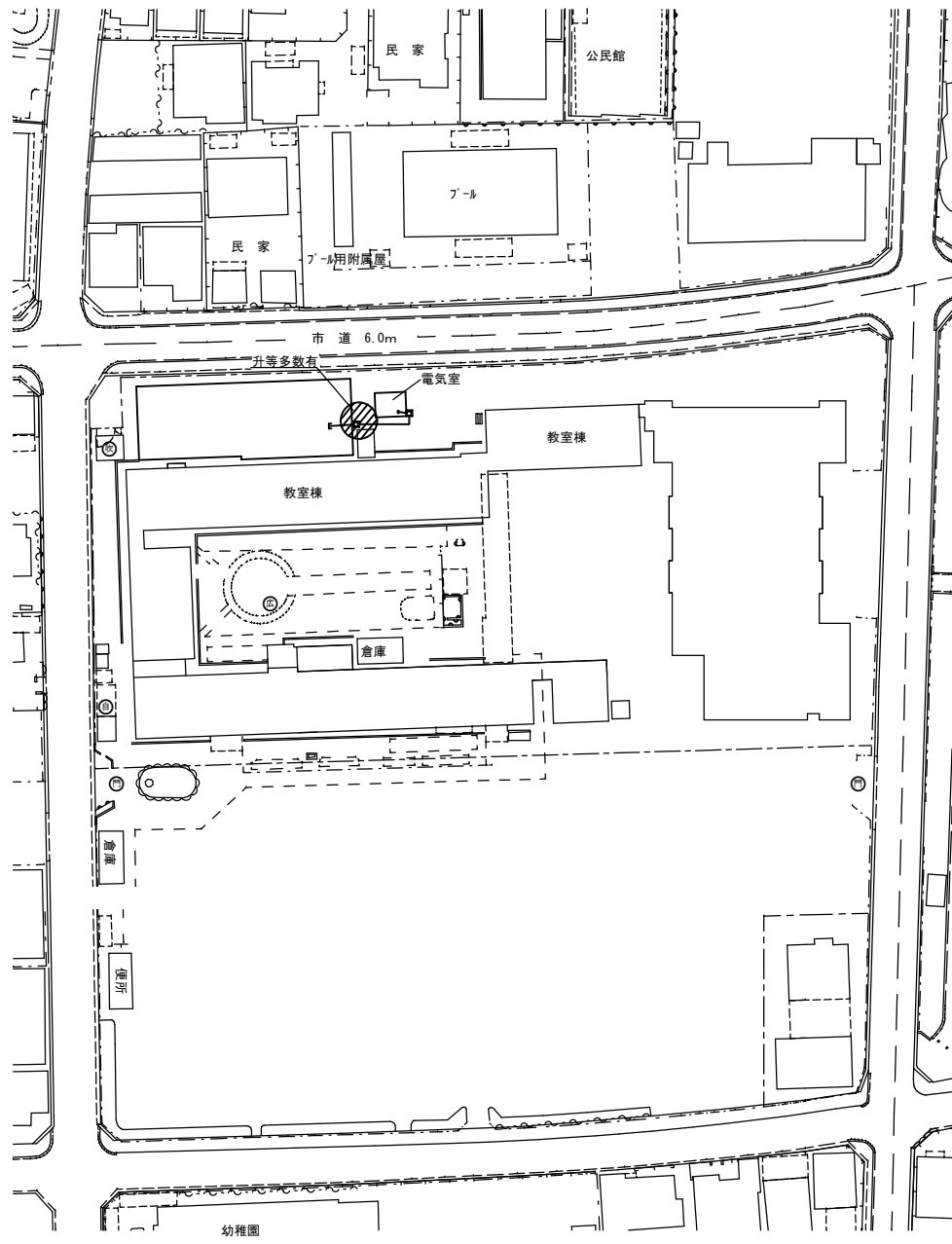


学校名

あがほ
英賀保小学校

【電気配線理設長（参考）】

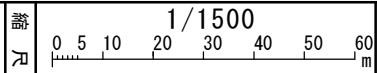
土	1.5m
コンクリート舗装	4m
アスファルト舗装	-
インターロッキング	-
電気配管長	1.9m



(北に矢印を付す)

学校施設課

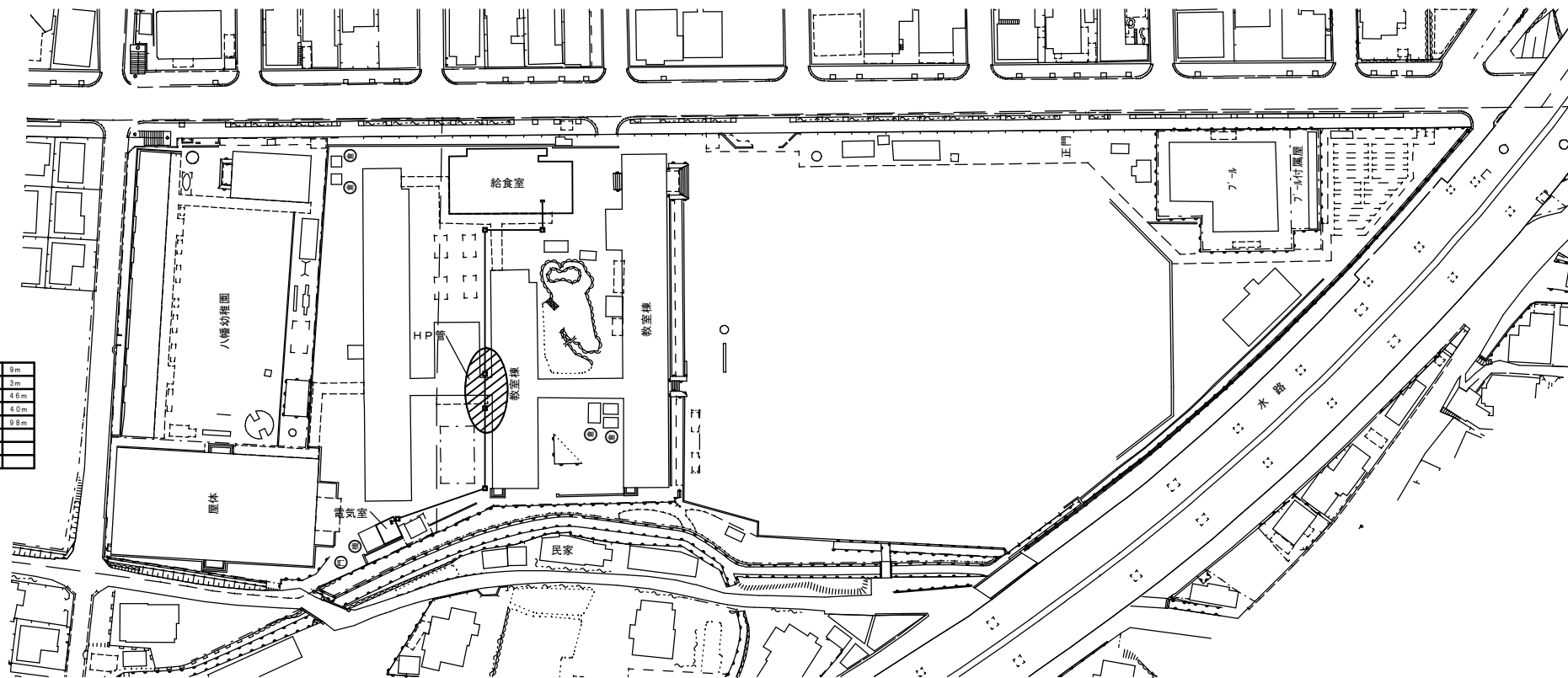
配置図



学校名

やはた
八幡小学校

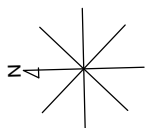
夢前団地 民家



【電気配線埋設長（参考）】

土	9m
コンクリート埋設	3m
アスファルト埋設	4.6m
HP管	4.0m
電気配管長	9.8m

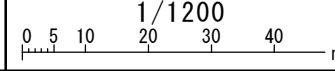
方位



(北に矢印を付す)

配置図

縮尺



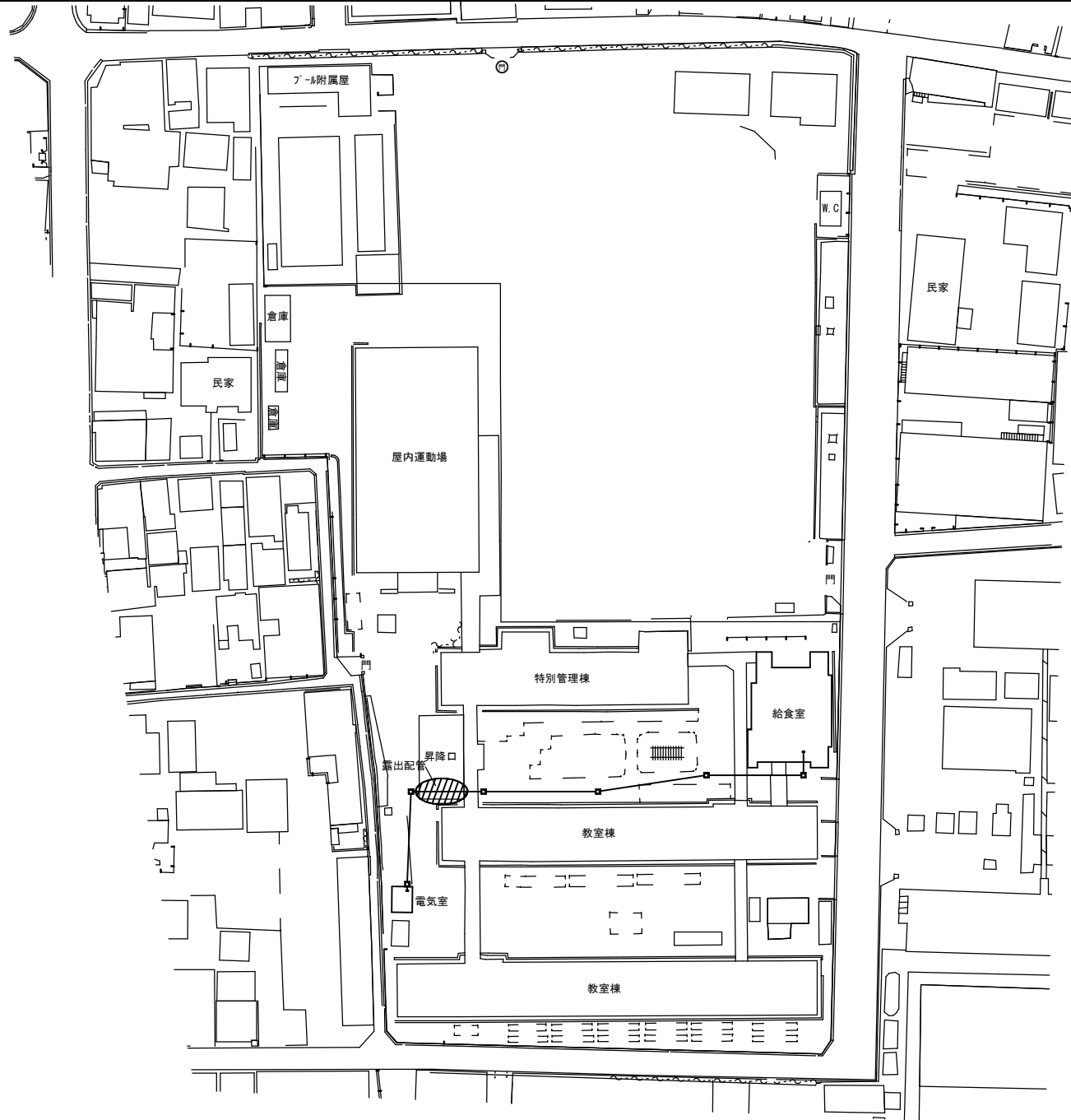
1/1200

学校名

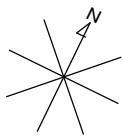
あほし
網干小学校

【電気配線埋設長（参考）】

土	1 m
コンクリート舗装	6 m
アスファルト舗装	4.6 m
インターロッキング	4.5 m
露出配管	1.4 m
ころがし	5 m
電気配管長	11.7 m

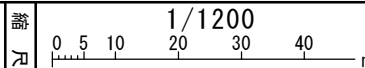


方位



(北に矢印を付す)

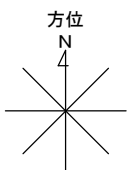
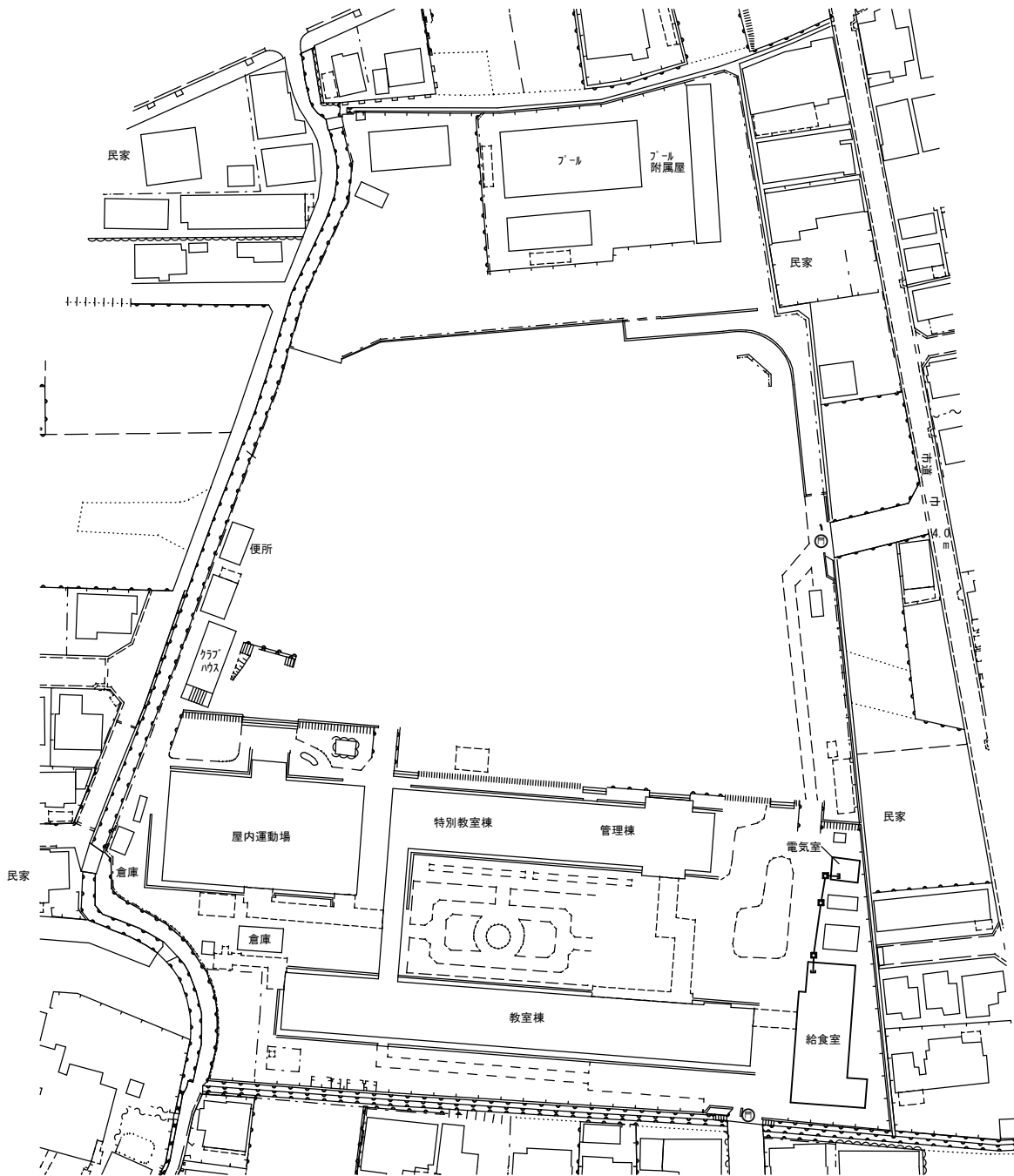
配置図



あほしにし
網干西小学校

【電気配線埋設長（参考）】

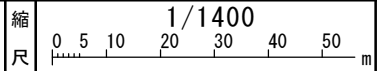
土	-
コンクリート舗装	-
アスファルト舗装	2.3m
インターロッキング	-
電気配管長	2.3m



(北に矢印を付す)

学校施設課

配置図

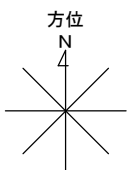
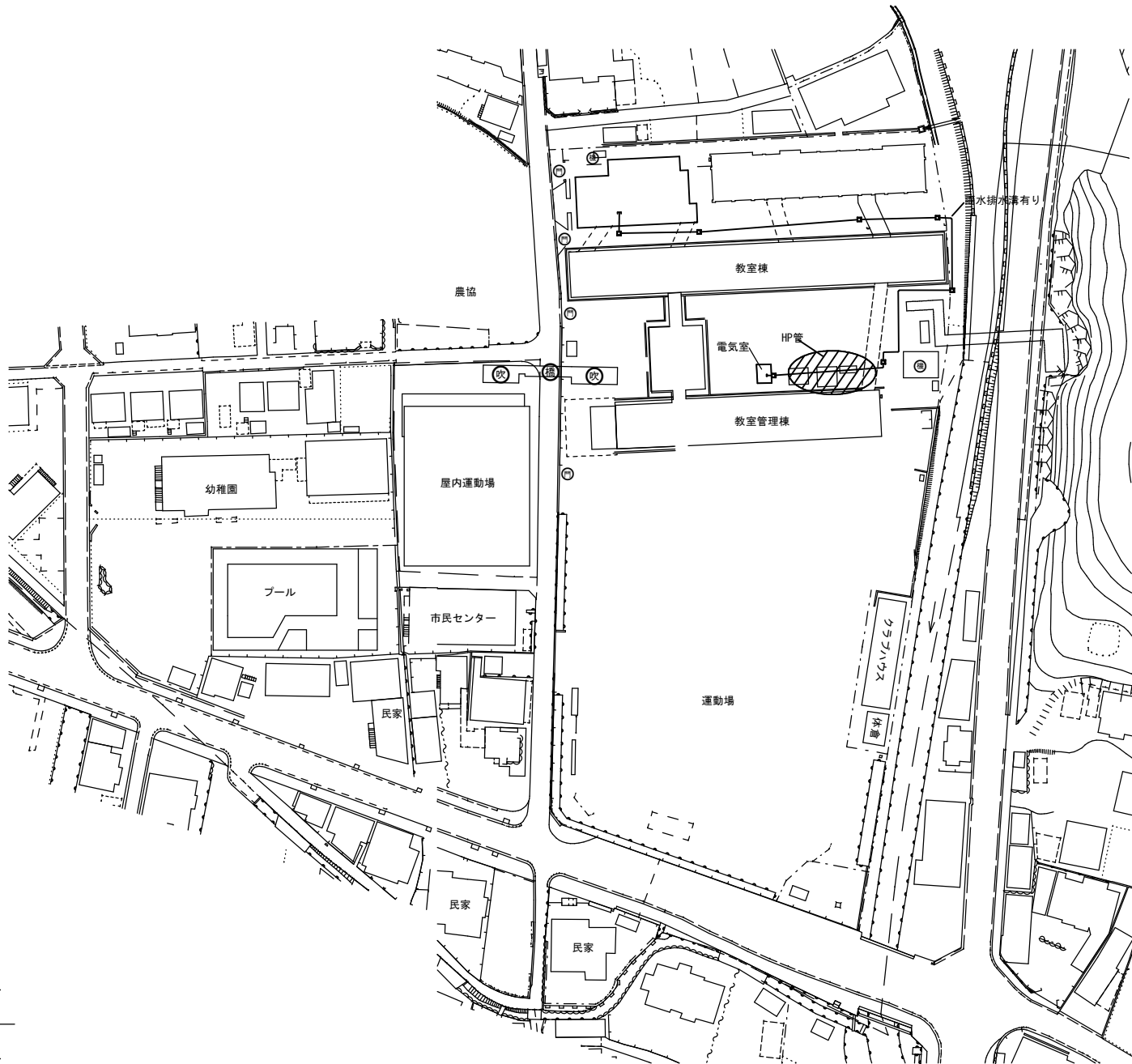


学校名

かつはら
勝原小学校

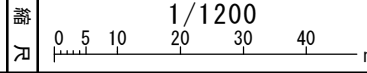
【電気配線経路長(参考)】

土	—
コンクリート舗装	2.9m
アスファルト舗装	1.28m
インターロック舗装	—
電気配管長	1.57m



(北に矢印を付す)

配置図



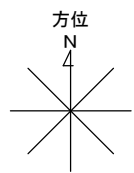
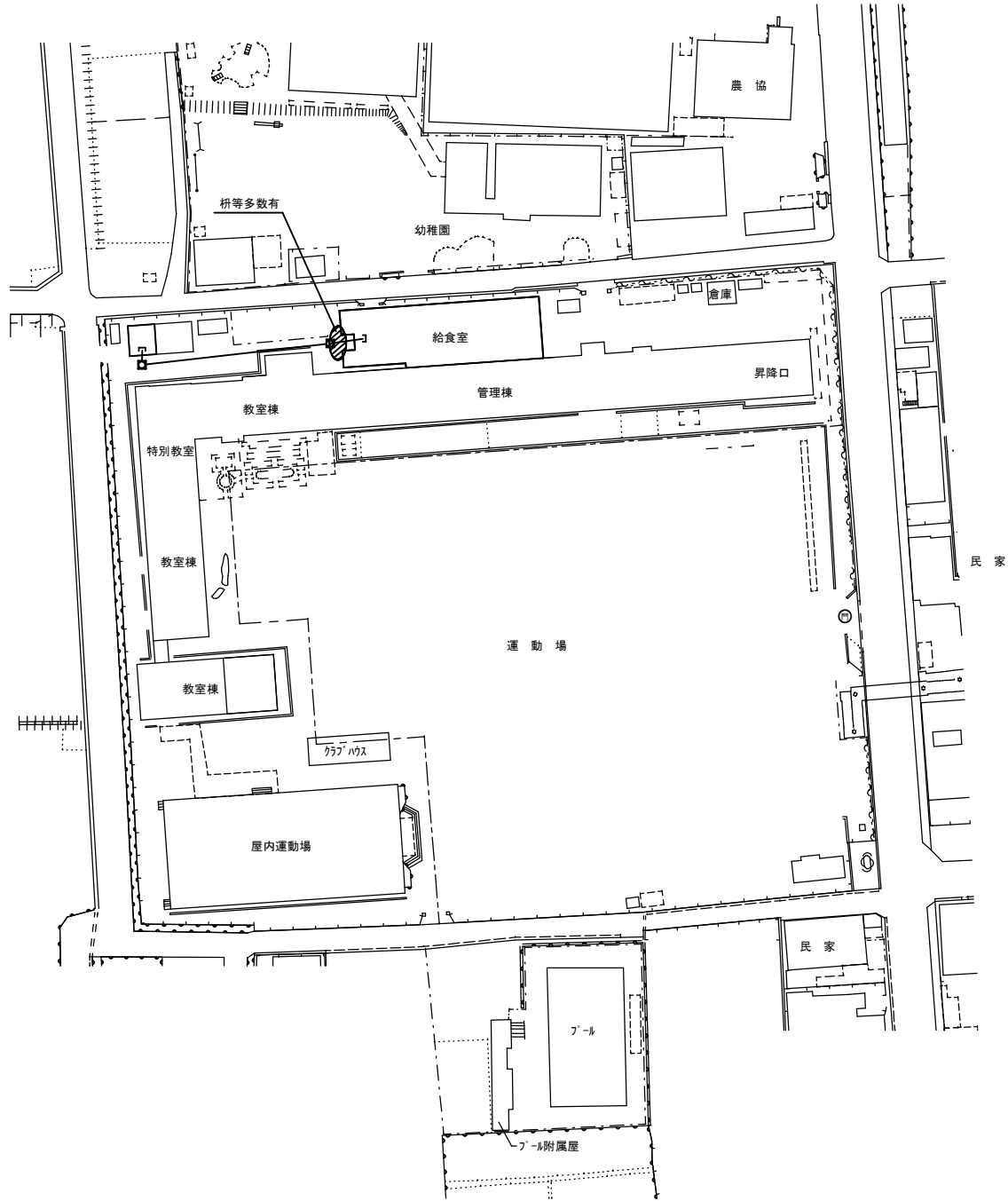
1/1200

学校名

きよくよう
旭陽小学校

【電気配線距離（参考）】

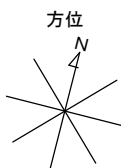
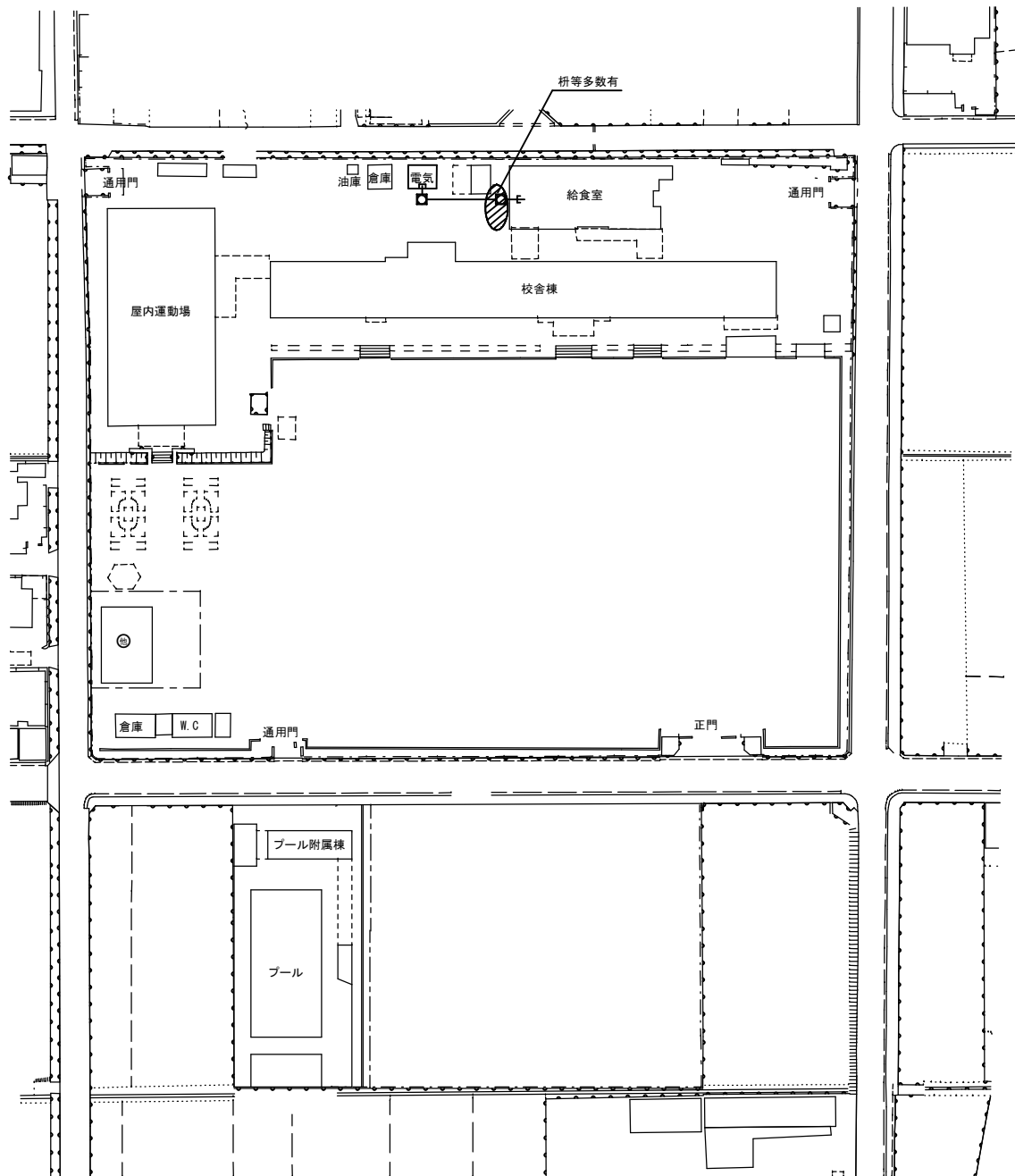
土	16m
コンクリート舗装	3m
アスファルト舗装	18m
インターロッキング	—
電気配管長	3.4m



(北に矢印を付す)

【電気配線埋設長（参考）】

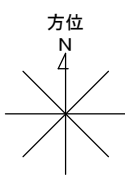
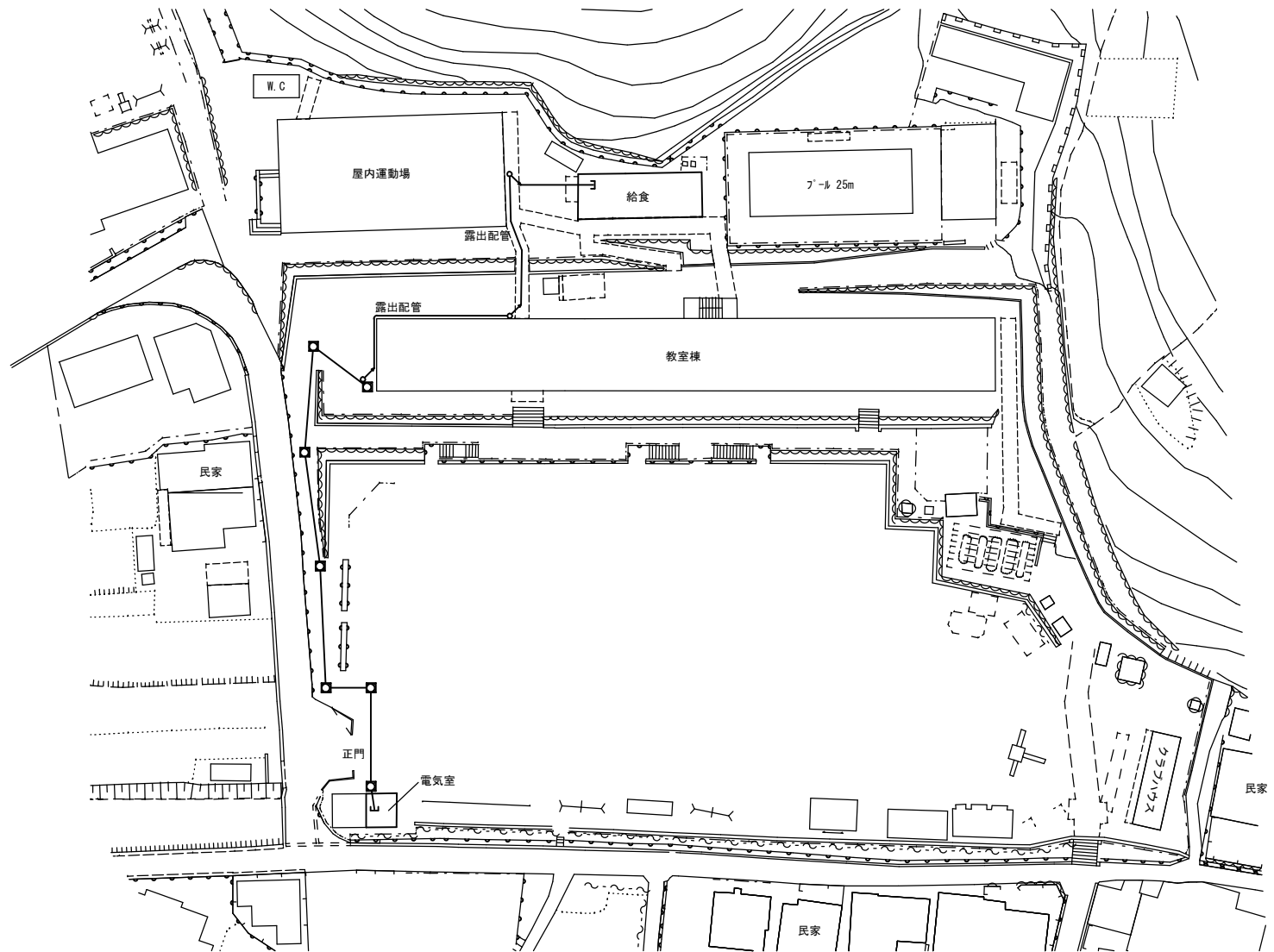
土	—
コンクリート舗装	2m
アスファルト舗装	18m
インターロッキング	—
電気配管長	2.0m



(北に矢印を付す)

【電気配線理設長（参考）】

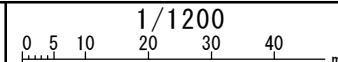
土	3m
コンクリート舗装	8.5m
アスファルト舗装	3.7m
露出配管	7.3m
電気配管長	19.8m



(北に矢印を付す)

施設の配置図

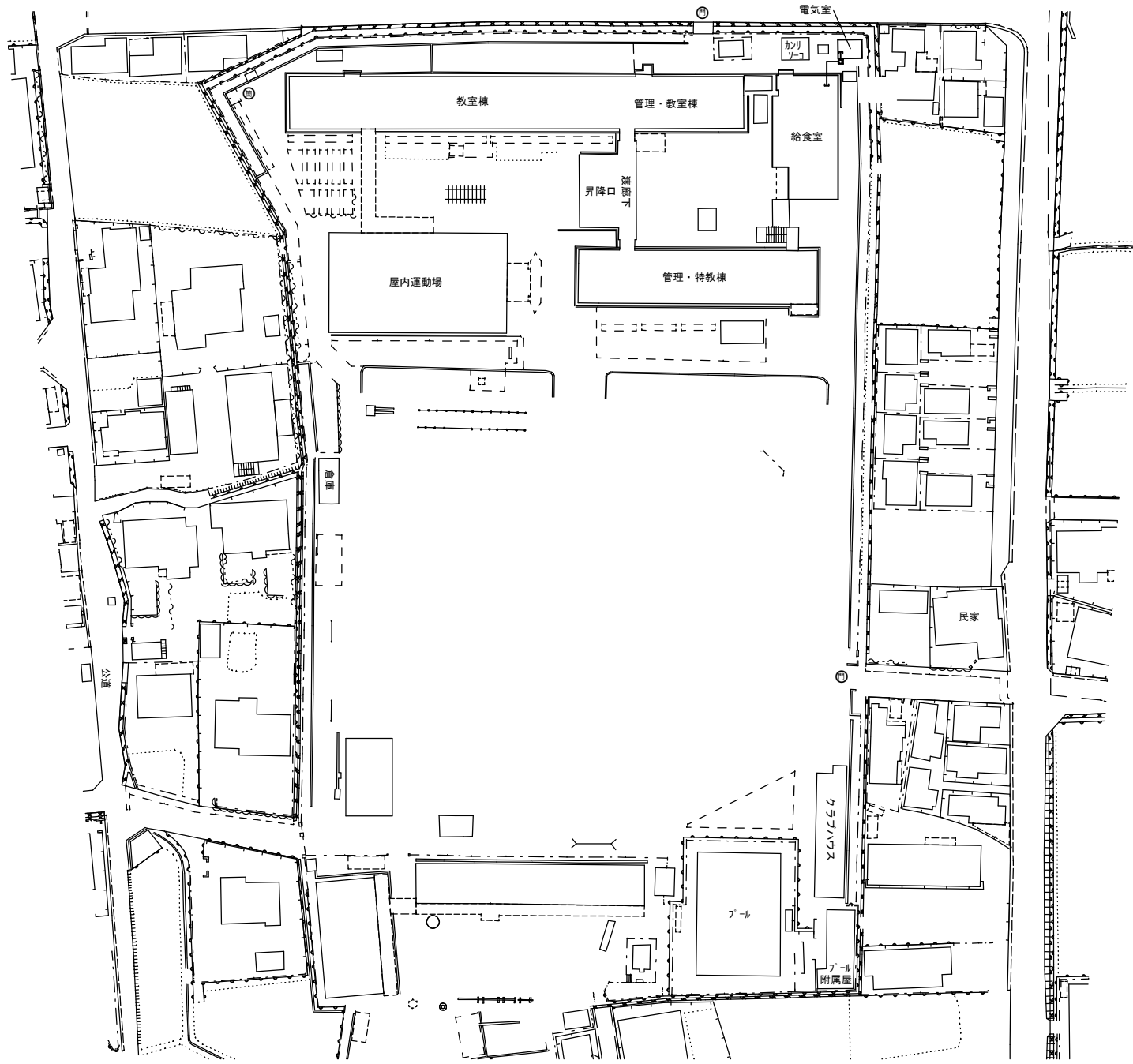
縦
尺



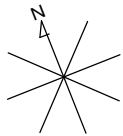
1/1200

学校
名称

みくにの
御国野小学校



方位



(北に矢印を付す)

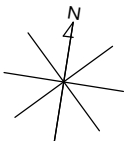
学校施設課

【電気配管長（参考）】

電気埋設配管長	土	20m
	コンクリート舗装	30m
	アスファルト舗装	16m
	インターロッキング	—
電気配管長	露出配管	8m
	ケーブルラック	—



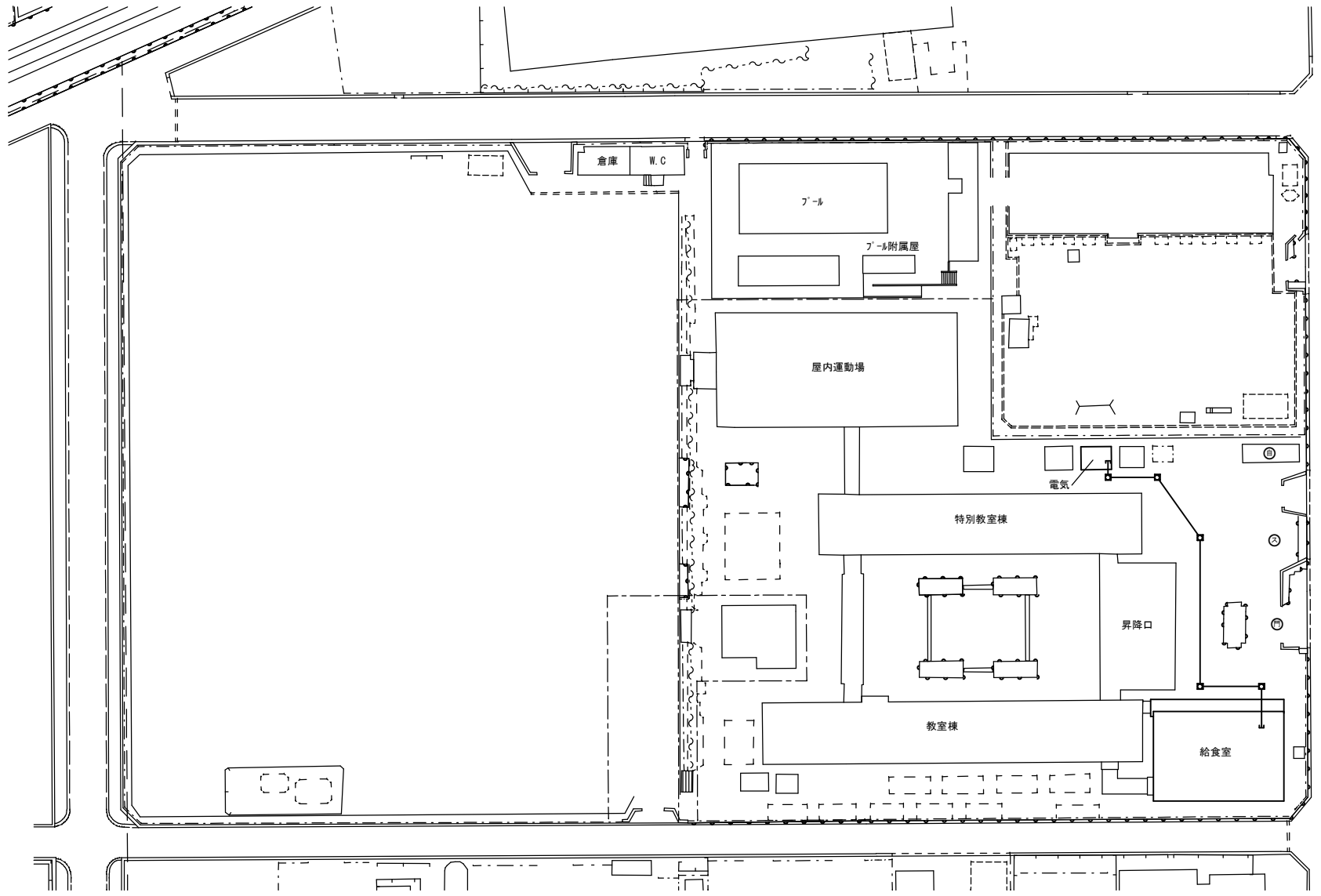
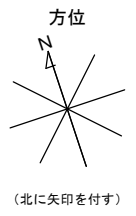
方位



(北に矢印を付す)

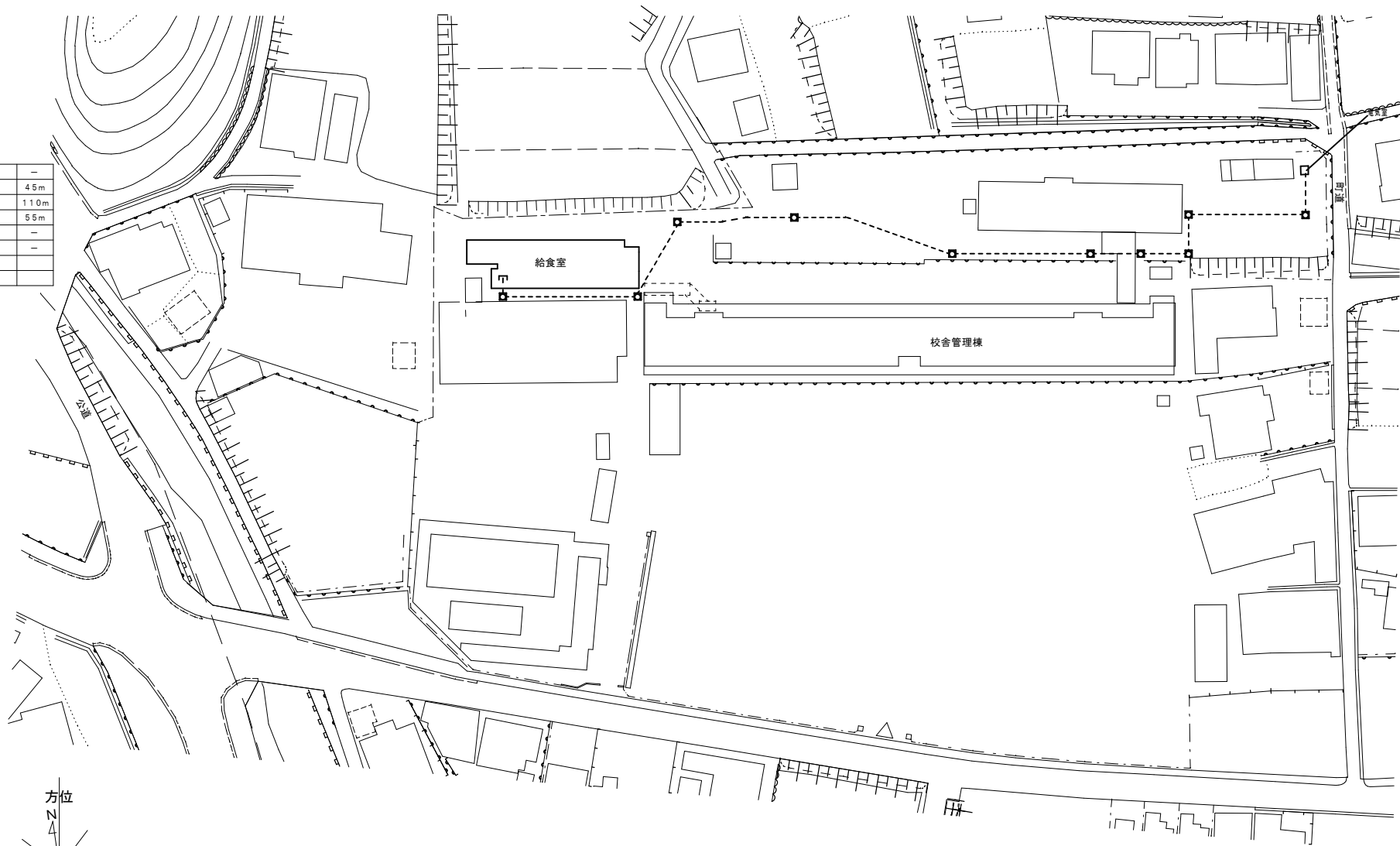
【電気配線図表長(参考)】

土	-
コンクリート舗装	-
アスファルト舗装	6.5m
インターロッキング	-
電気配管長	6.5m

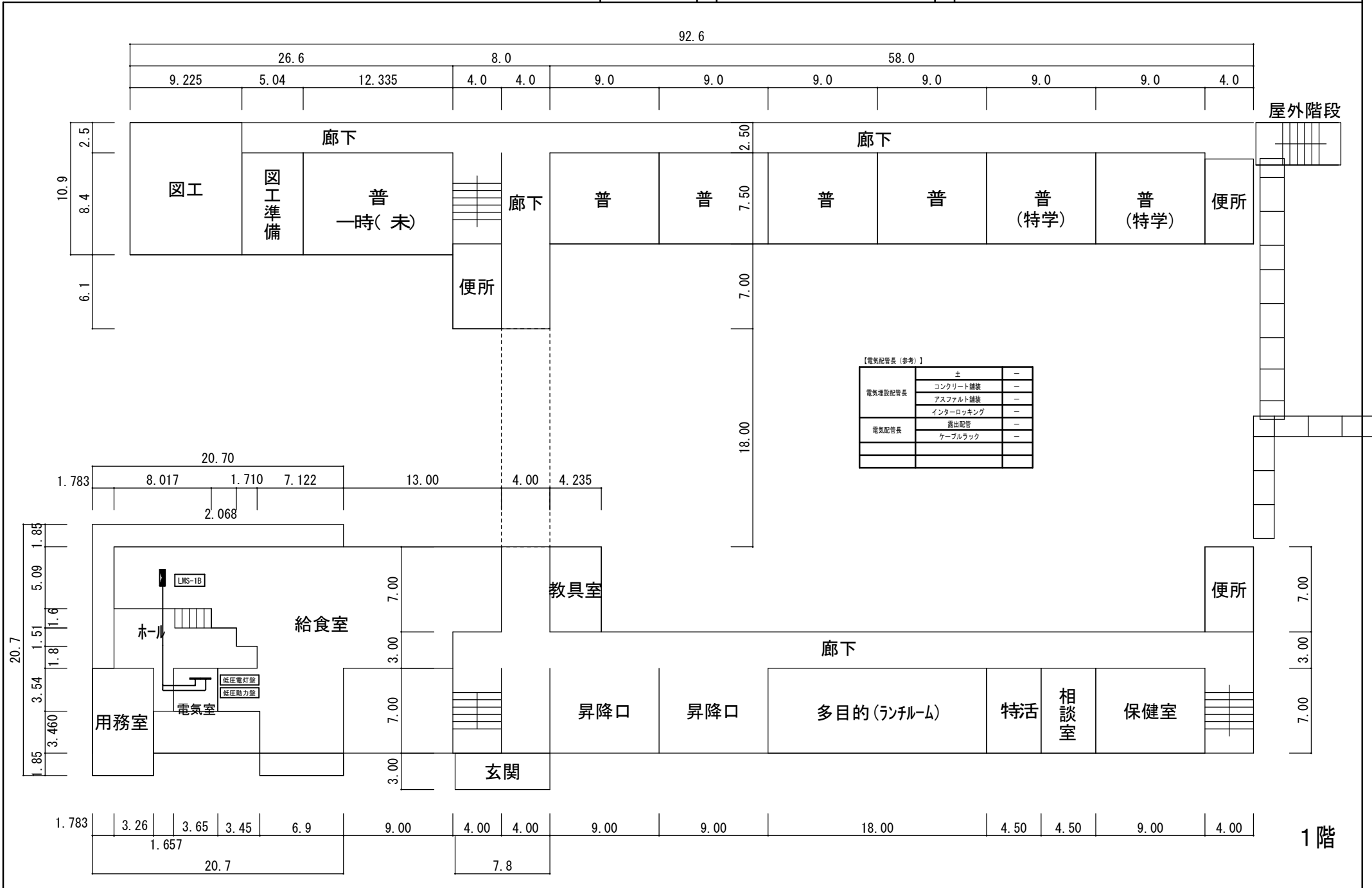


【電気配管長（参考）】

電気埋設配管長	土	—
	コンクリート舗装	4.5m
	アスファルト舗装	11.0m
電気配管長	インターロッキング	5.5m
	露出配管	—
	ケーブルラック	—

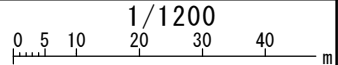


(北に矢印を付す)



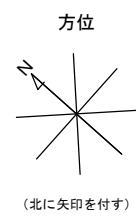
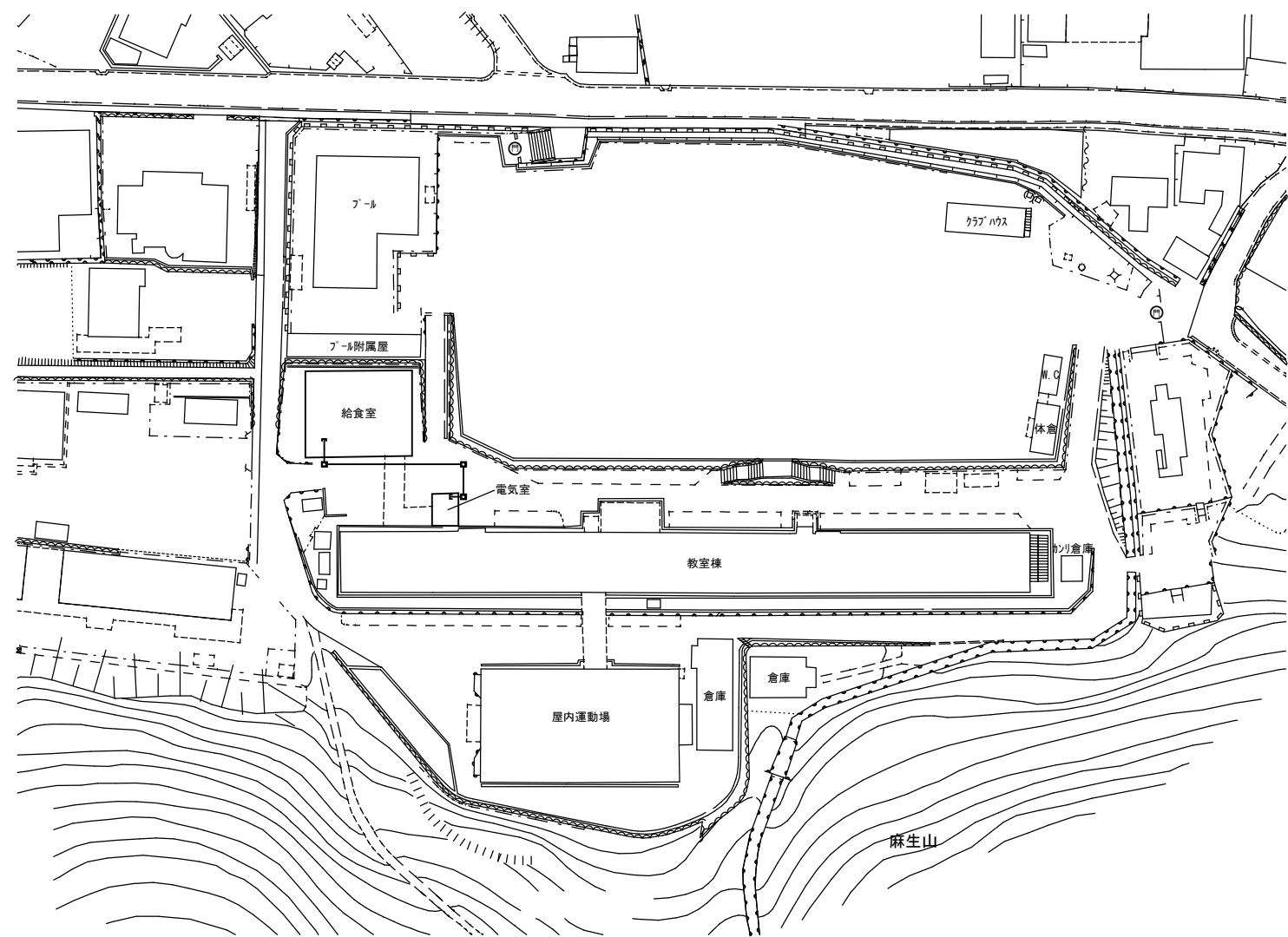
【電気配管長(参考)】

電気埋設配管長	土	-
	コンクリート舗装	-
	アスファルト舗装	-
電気配管長	インターロッキング	-
	露出配管	-
	ケーブルラック	-



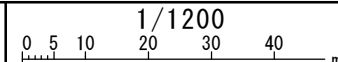
【電気配線埋設長（参考）】

土	-
コンクリート舗装	-
アスファルト舗装	-
インターロッキング	55m
電気配管長	55m



施設の配置図

縮尺

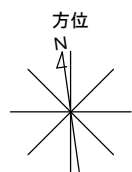
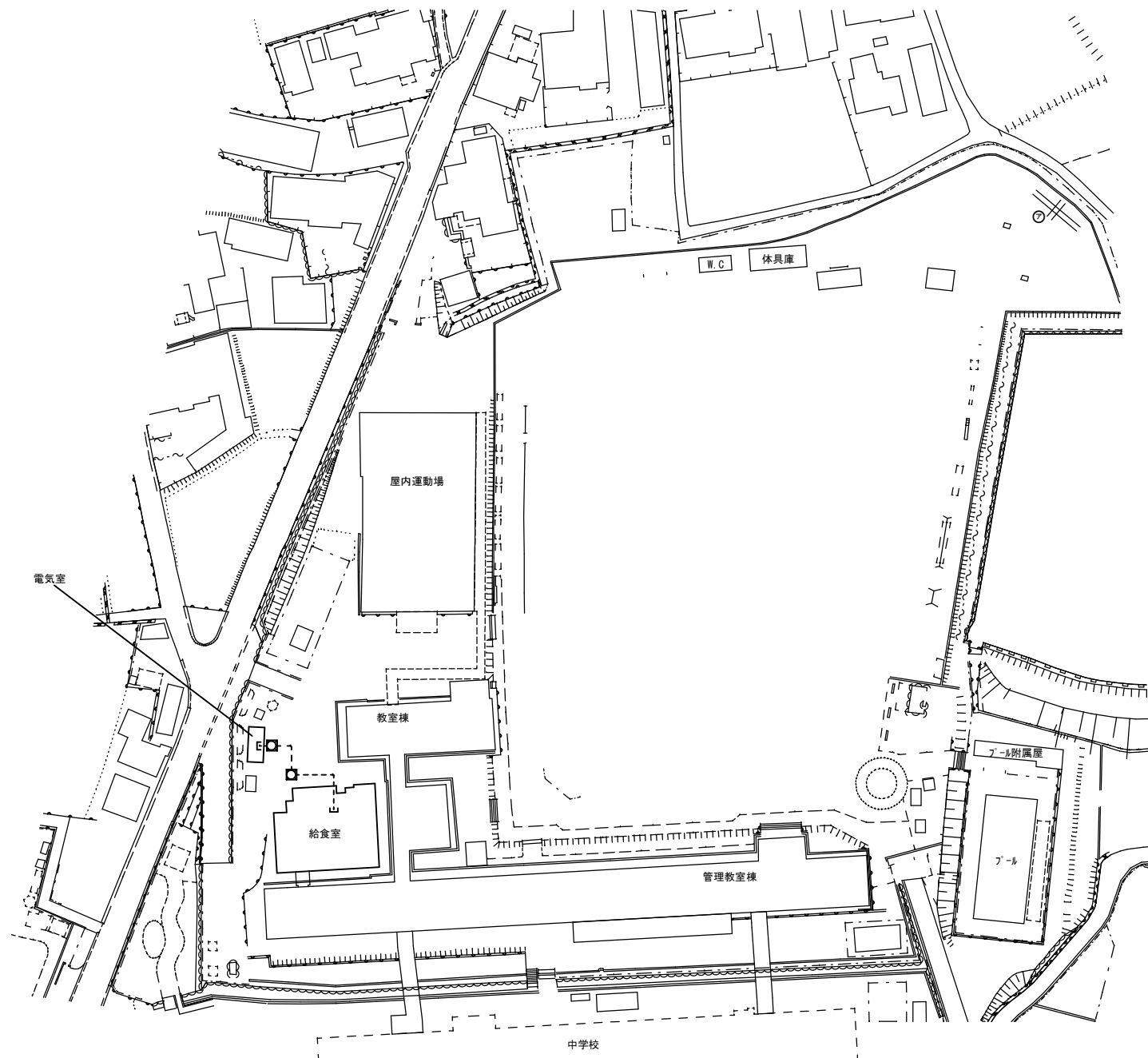


学校名

とよとみ
豊富小中学校

【電気配管長（参考）】

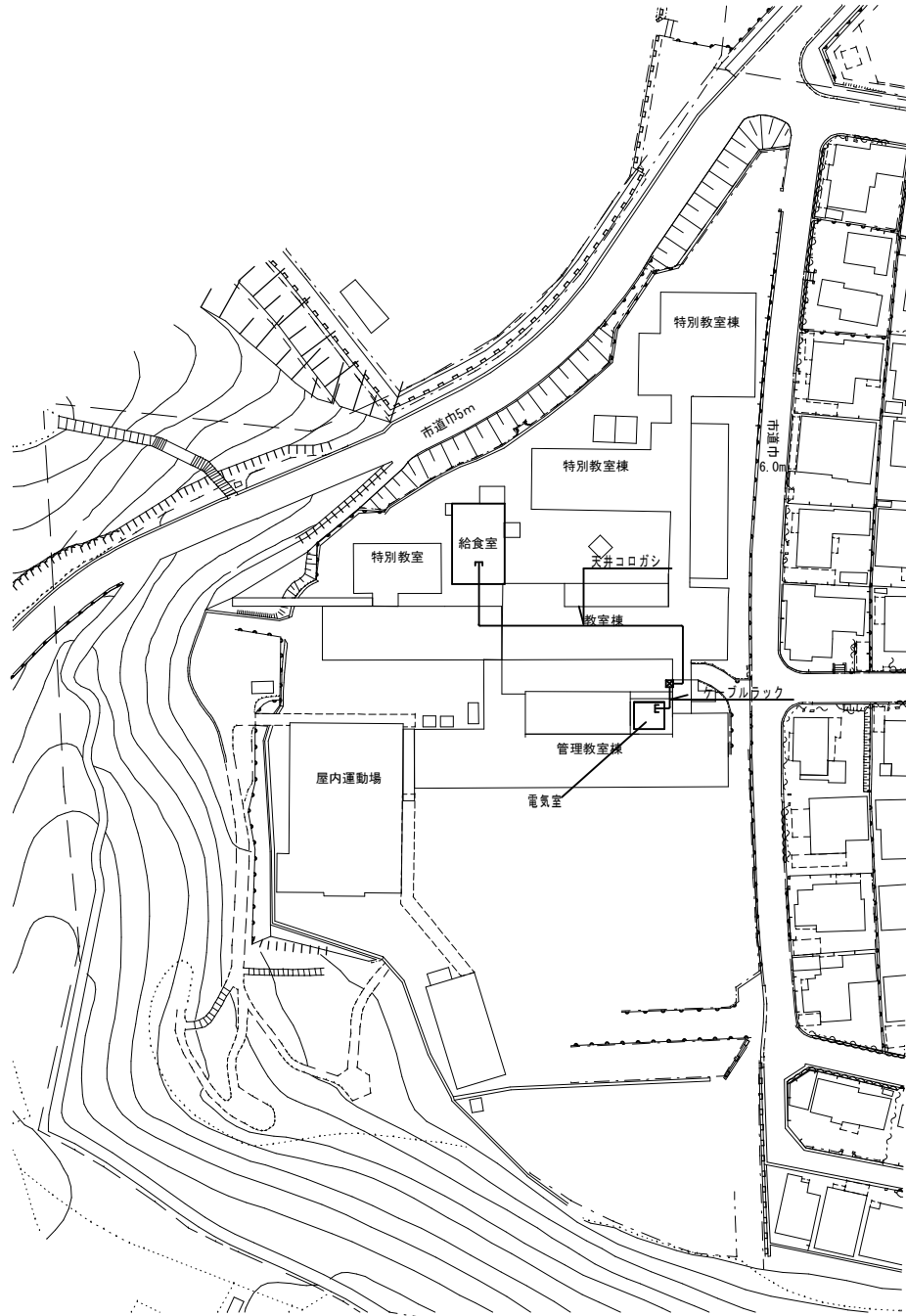
電気埋設配管長	土	—
	コンクリート舗装	—
	アスファルト舗装	3.0m
	インターロッキング	—
電気配管長	露出配管	—
	ケーブルラック	—



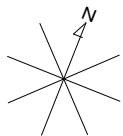
(北に矢印を付す)

【電気配管長（参考）】

電気埋設配管長	土	-
	コンクリート舗装	-
	アスファルト舗装	-
	インターロッキング	-
電気配管長	露出配管	-
	ケーブルラック	6m



方位



(北に矢印を付す)