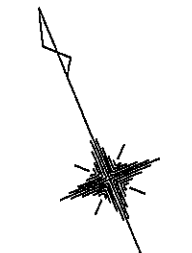
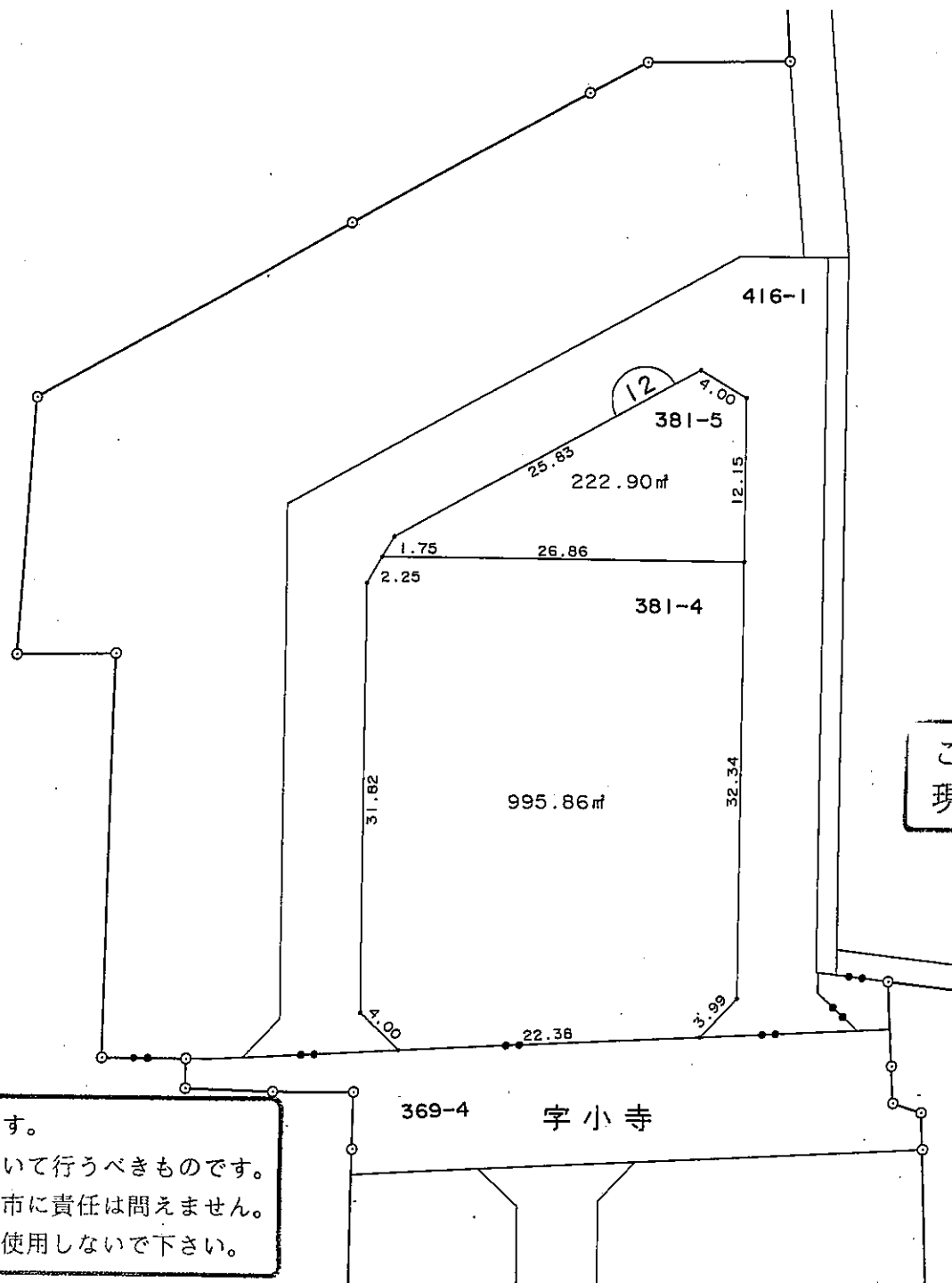


姫路市加茂西土地区画整理事業 確定図

姫路市飾磨区加茂字石ヤ田



S=1:500



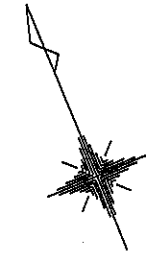
この図面は参考図面です。
現況とは必ずしも一致しないことがあります。

現況とは必ずしも一致しないことがあります。
換地処分以降の土地の管理は各権利者において行うべきものです。
境界等に関する紛争が生じた場合でも一切市に責任は問えません。
本資料は、申請書に記載した目的以外には使用しないで下さい。

凡 例	
	地区界
	町界
	字界
	街区番号
123	地番
123.45㎡	換地地積
	換地

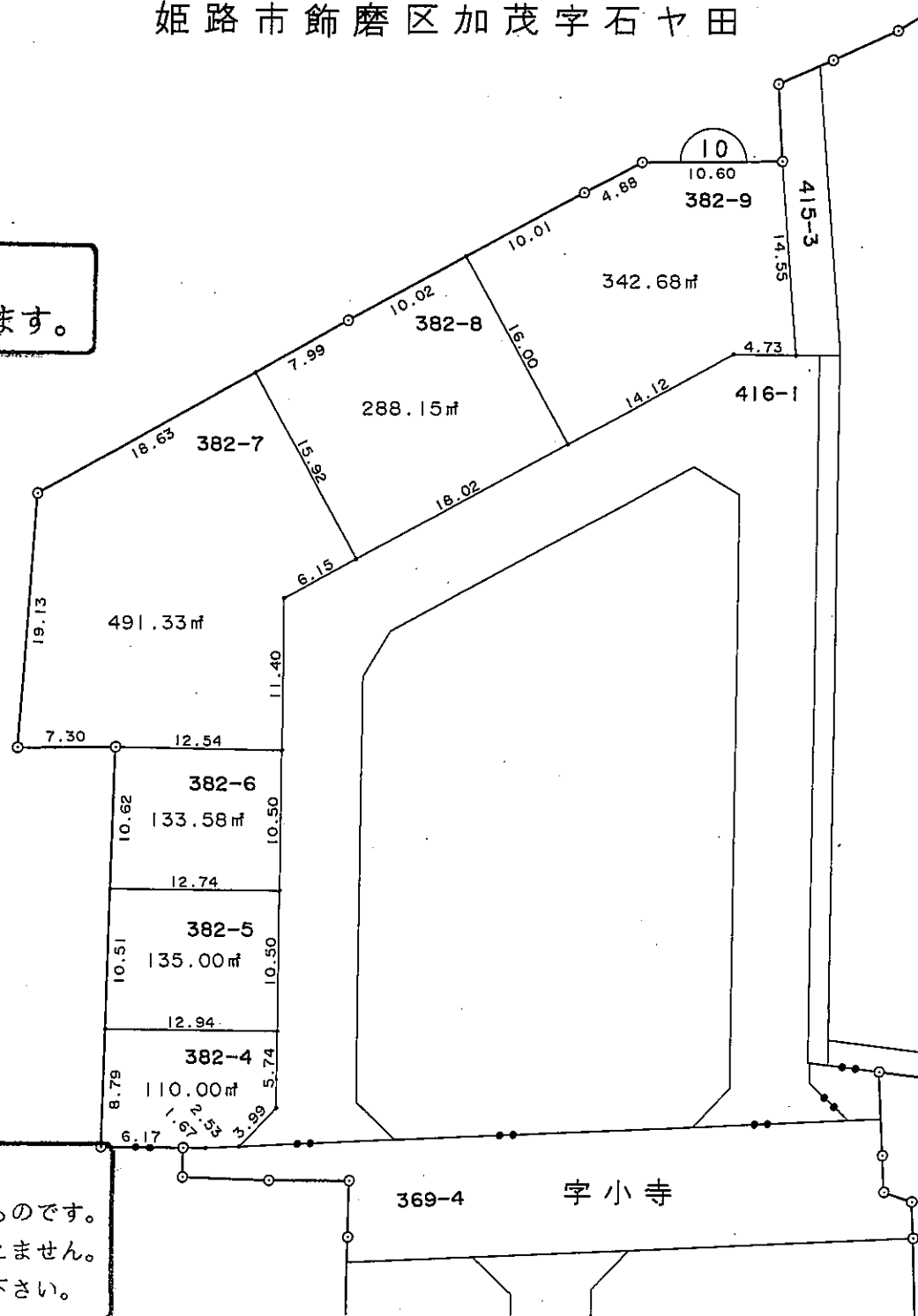
姫路市加茂西土地区画整理事業 確定図

姫路市飾磨区加茂字石ヤ田



S=1:500

この図面は参考図面です。
現況とは必ずしも一致しないことがあります。


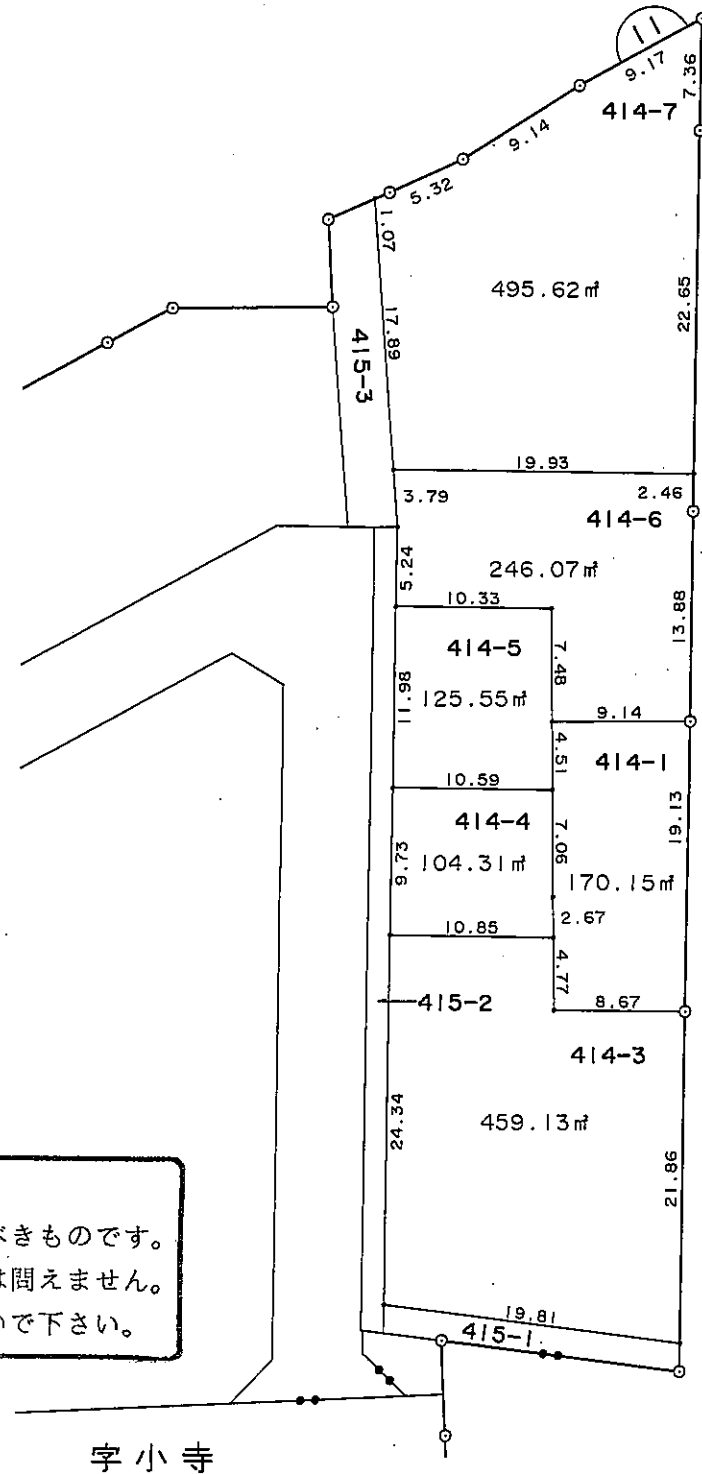


現況とは必ずしも一致しないことがあります。
換地処分以降の土地の管理は各権利者において行うべきものです。
境界等に関する紛争が生じた場合でも一切市に責任は問えません。
本資料は、申請書に記載した目的以外には使用しないで下さい。

凡 例	
	地区界
	町 界
	字 界
	街区番号
123	地 番
123.45㎡	換地地積
	換 地

姫路市加茂西土地区画整理事業 確定図

姫路市飾磨区加茂字石ヤ田



この図面は参考図面です。
現況とは必ずしも一致しないことがあります。

現況とは必ずしも一致しないことがあります。
換地処分以降の土地の管理は各権利者において行うべきものです。
境界等に関する紛争が生じた場合でも一切市に責任は問えません。
本資料は、申請書に記載した目的以外には使用しないで下さい。

凡 例	
	地区界
	町界
	字界
	街区番号
123	地番
123.45 m ²	換地地積
	換地