

姫路市飾磨区阿成植木

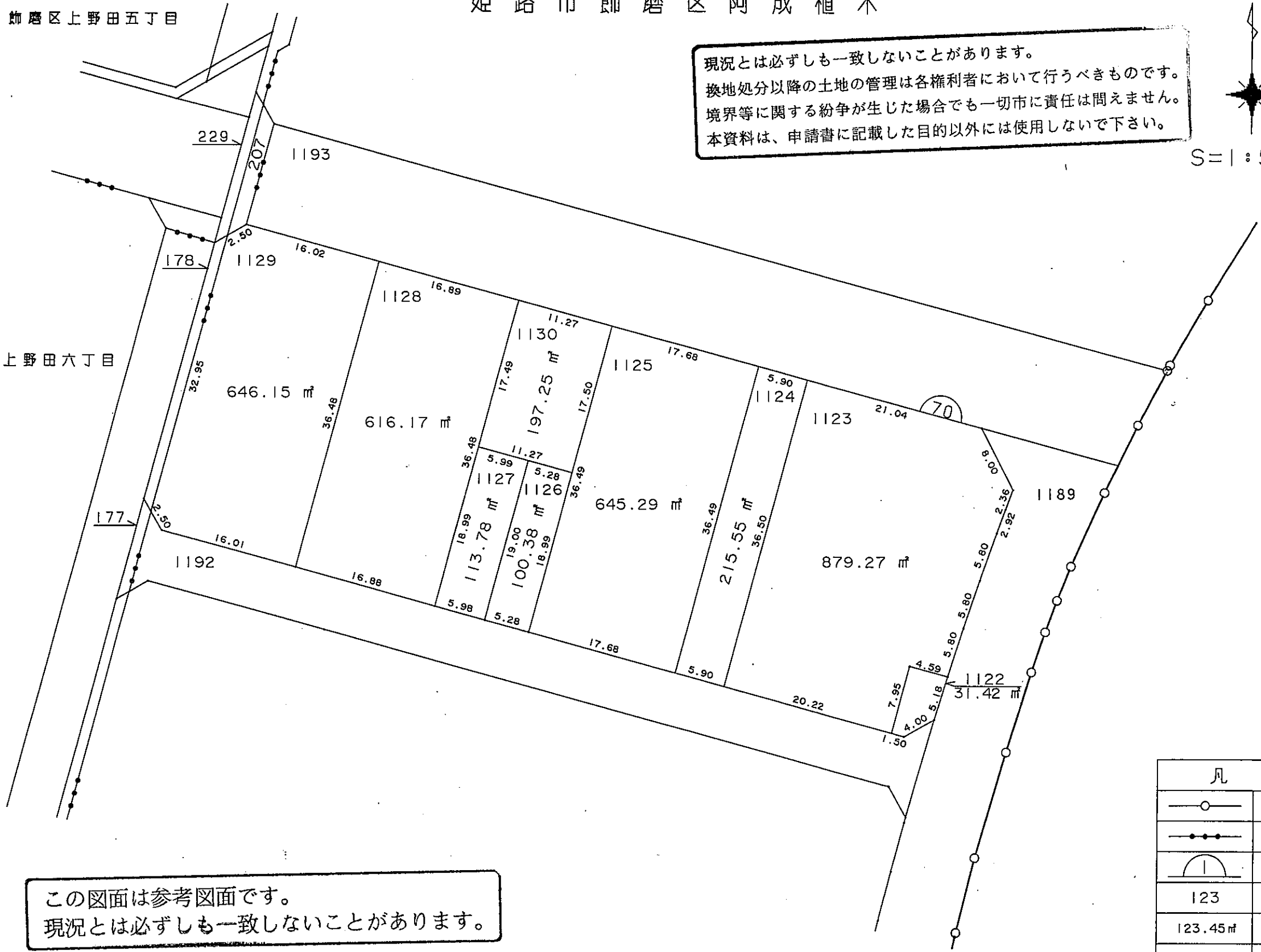
飾磨区上野田五丁目

飾磨区上野田六丁目

現況とは必ずしも一致しないことがあります。
換地処分以降の土地の管理は各権利者において行うべきものです。
境界等に関する紛争が生じた場合でも一切市に責任は問えません。
本資料は、申請書に記載した目的以外には使用しないで下さい。



S=1:500



この図面は参考図面です。
現況とは必ずしも一致しないことがあります。

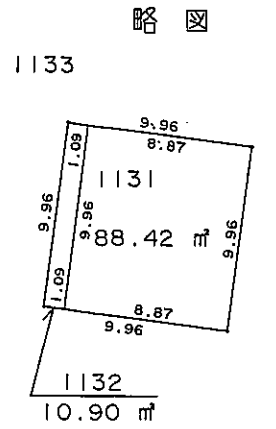

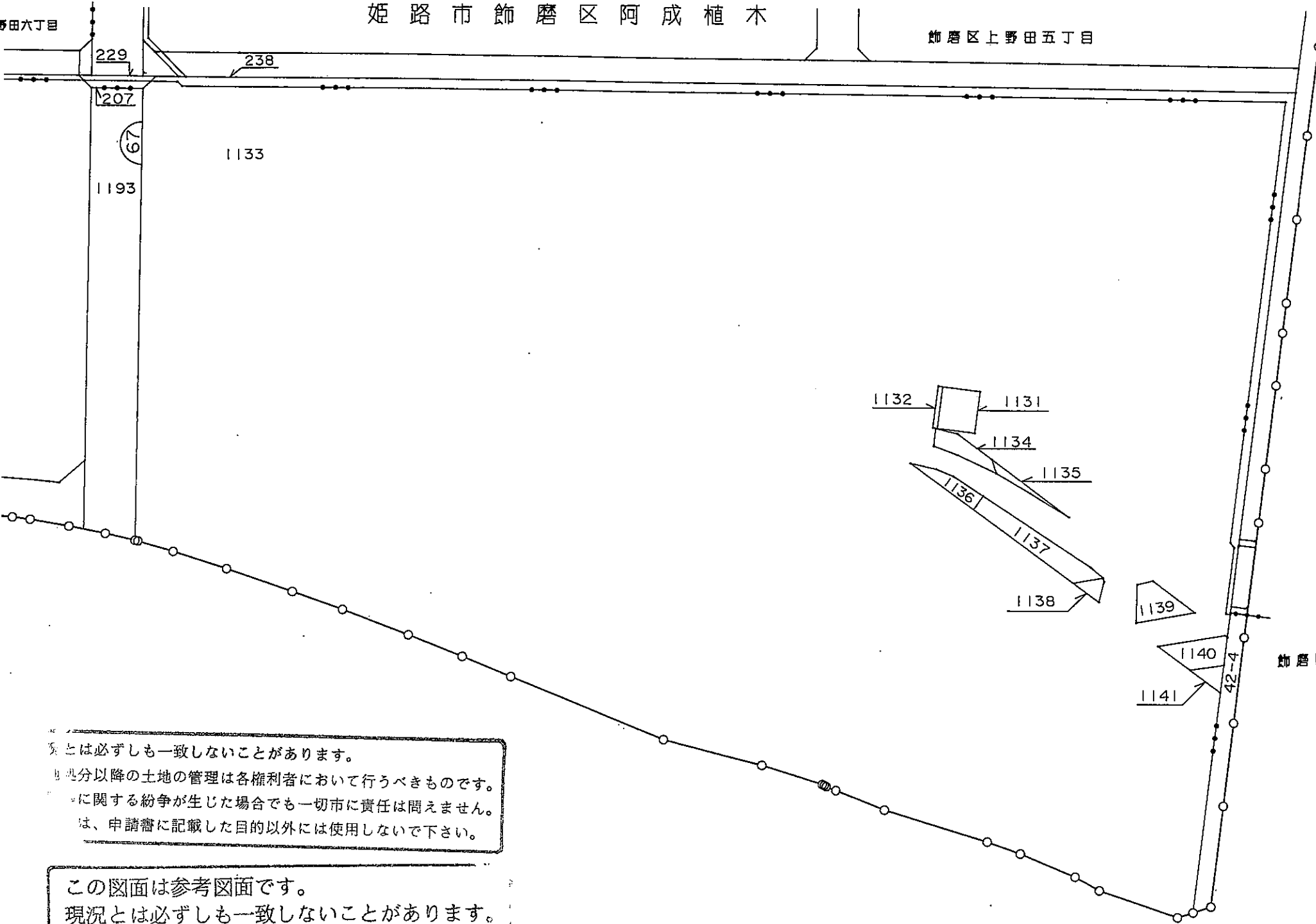
凡 例	
—○—	地区界
—●—	町 界
⌒	街区番号
123	地 番
123.45㎡	換地地積
	換 地

中播都市計画事業高浜東土地区画整理事業 画地確定図

姫路市飾磨区阿成植木

飾磨区上野田六丁目

飾磨区上野田五丁目



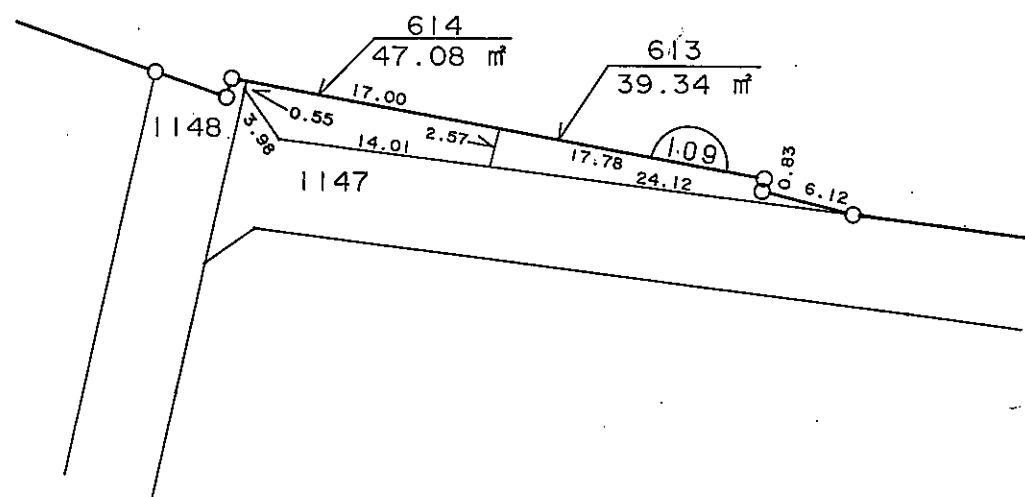
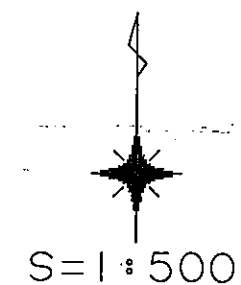
飾磨区阿成寺光源寺

図とは必ずしも一致しないことがあります。
 図面以外分の土地の管理は各権利者において行うべきものです。
 図面に関する紛争が生じた場合でも一切市に責任は問えません。
 図面は、申請書に記載した目的以外には使用しないで下さい。

この図面は参考図面です。
 現況とは必ずしも一致しないことがあります。

凡 例	
	地区界
	町 界
	街区番号
123	地 番
123.45 m ²	換地地積
	換 地

姫路市飾磨区阿成植木



この図面は参考図面です。
現況とは必ずしも一致しないことがあります。

現況とは必ずしも一致しないことがあります。
換地処分以降の土地の管理は各権利者において行うべきものです。
境界等に関する紛争が生じた場合でも一切市に責任は問えません。
本資料は、申請書に記載した目的以外には使用しないで下さい。

凡 例	
—○—	地区界
—●●—	町 界
⌒	街区番号
123	地 番
123.45m	換地地積
	換 地