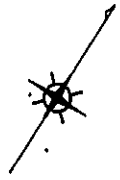


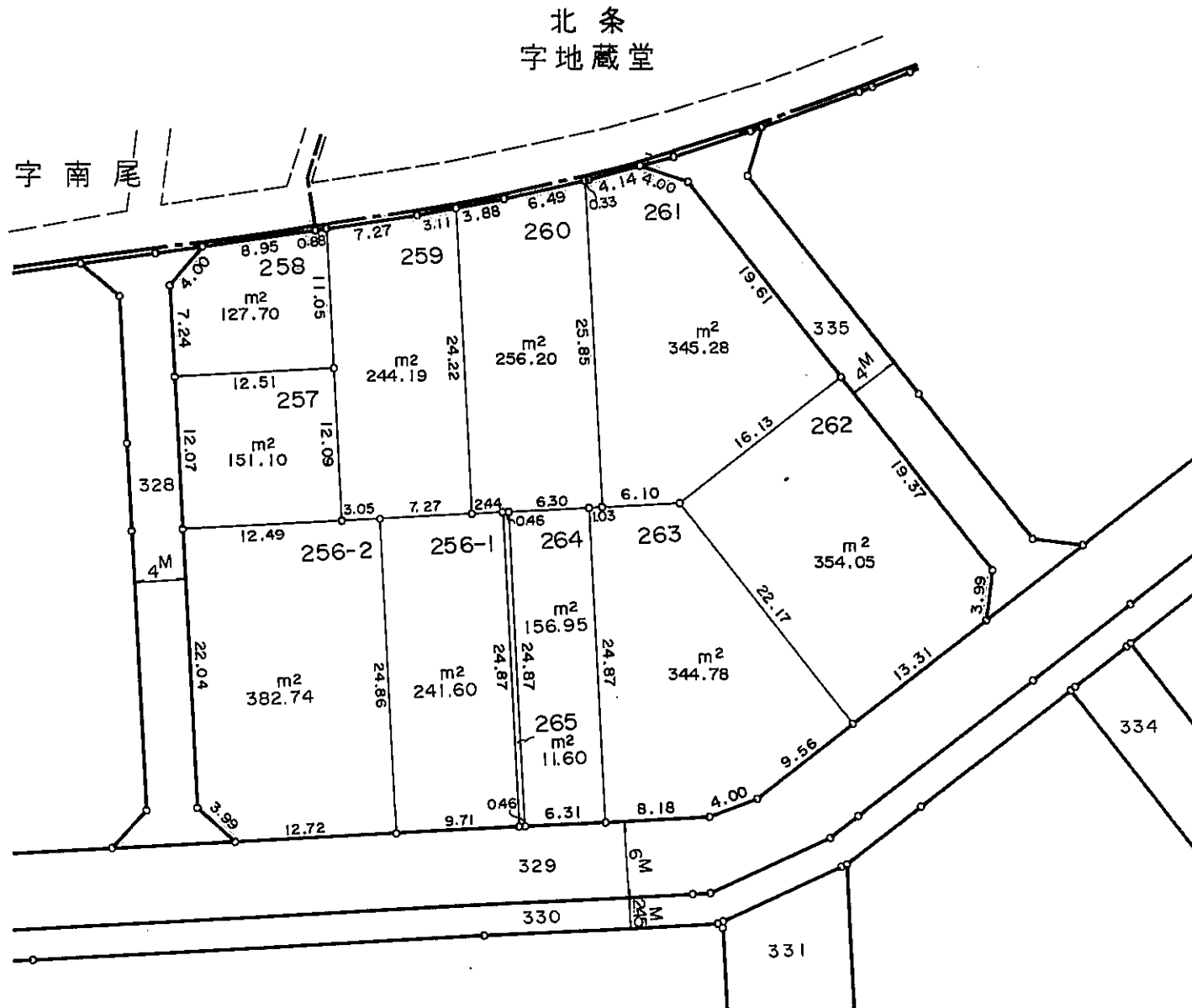
# 中播都市計画事業市川西土地区画整理事業

# 換地 図

町名 北条永良町



この図面は参考図面です。  
現況とは必ずしも一致しないことがあります。



現況とは必ずしも一致しないことがあります。  
換地処分以降の土地の管理は各権利者において行うべきものです。  
境界等に関する紛争が生じた場合でも一切市に責任は問えません。  
本資料は、申請書に記載した目的以外には使用しないで下さい。

凡 例	
---	町界
- - -	字界
□	地番
□	換地

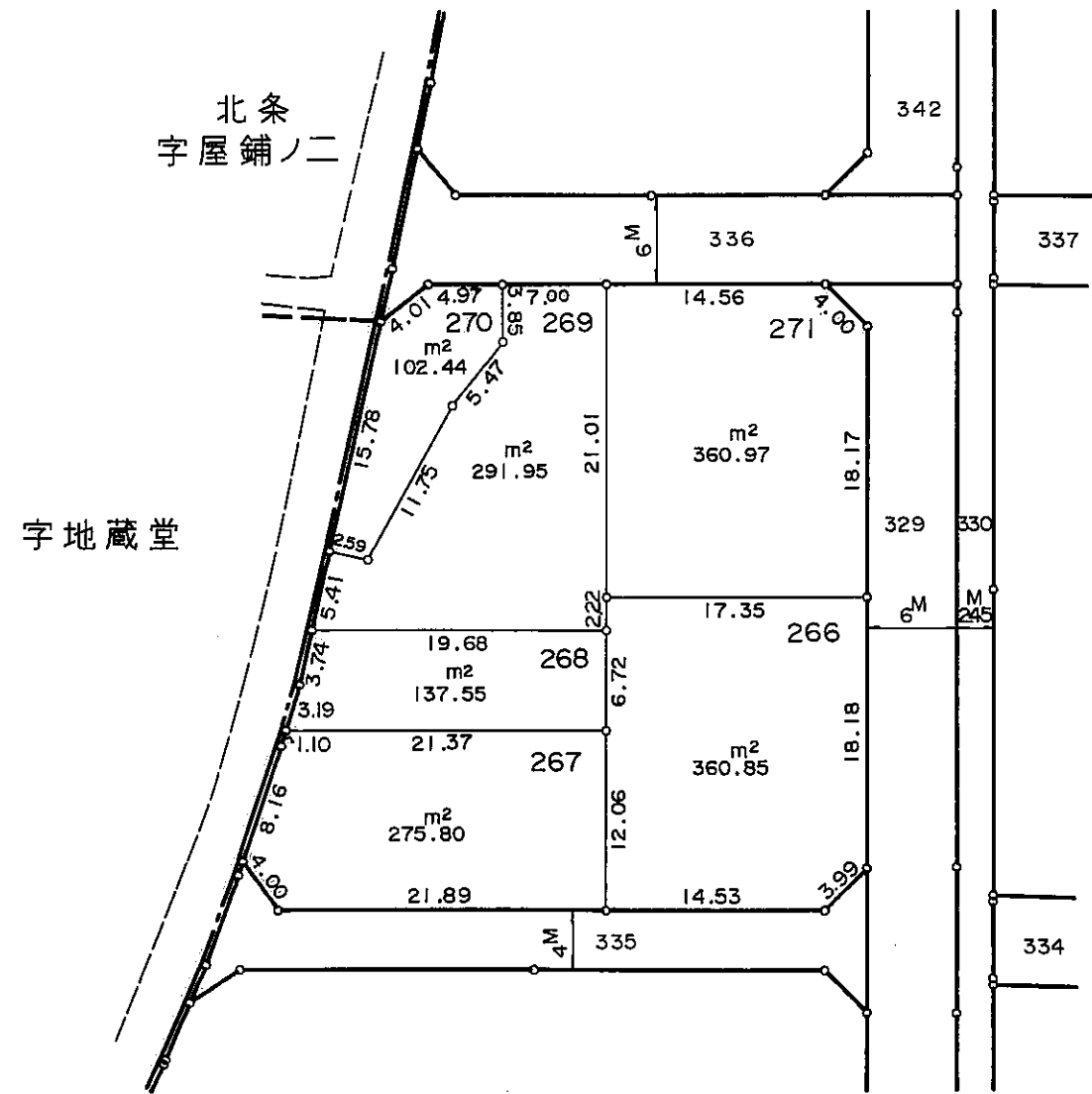
縮尺 1:500

# 中播都市計画事業市川西土地区画整理事業

# 換地 図

町名 北条永良町

現況とは必ずしも一致しないことがあります。  
換地処分以降の土地の管理は各権利者において行うべきものです。  
境界等に関する紛争が生じた場合でも一切市に責任は問えません。  
本資料は、申請書に記載した目的以外には使用しないで下さい。



この図面は参考図面です。  
現況とは必ずしも一致しないことがあります。

凡 例		
———	町	界
- - -	字	界
□	地	番
□	換	地

縮尺 1:500

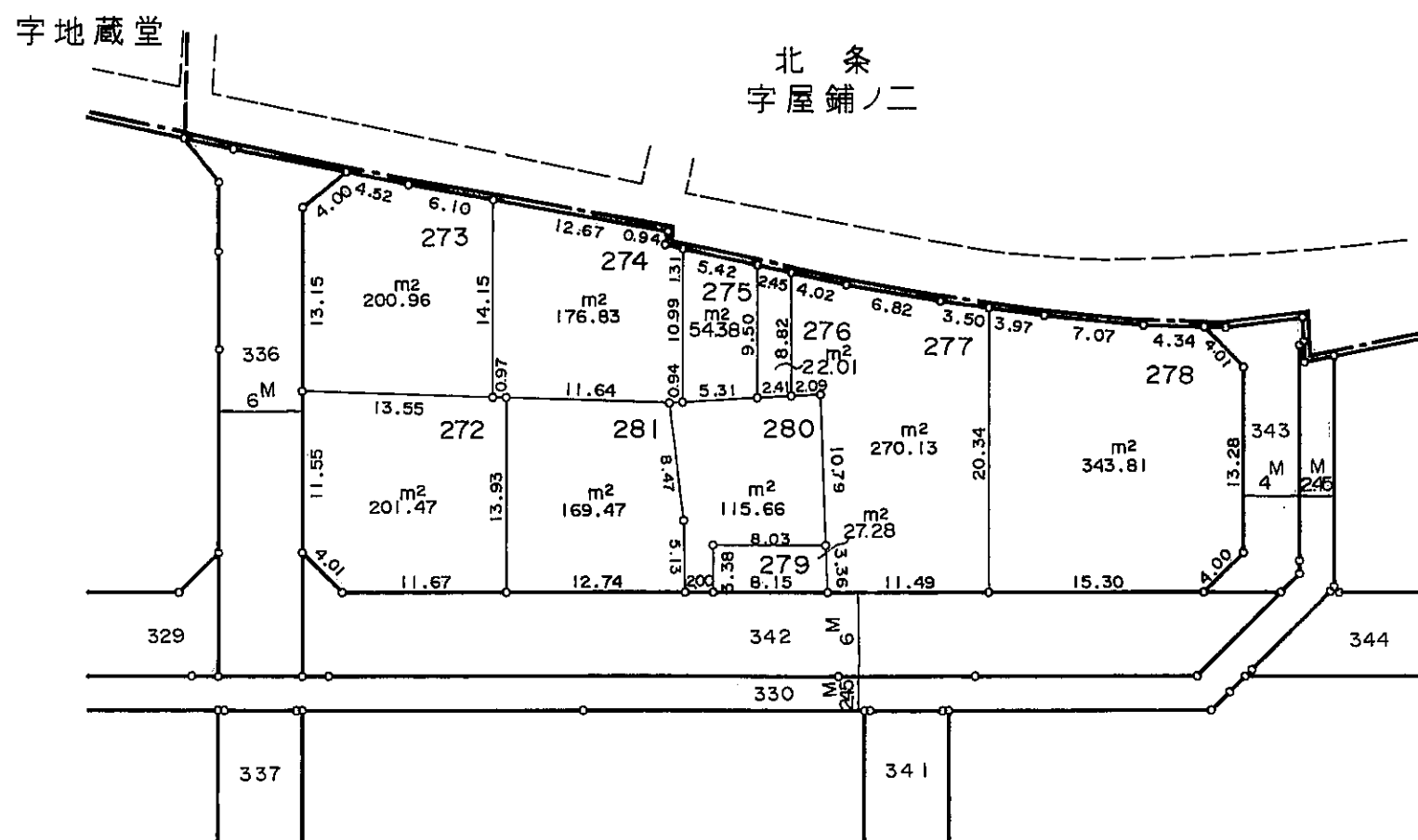
# 中播都市計画事業市川西土地区画整理事業

# 換地 図

町名 北条永良町



現況とは必ずしも一致しないことがあります。  
換地処分以降の土地の管理は各権利者において行うべきものです。  
境界等に関する紛争が生じた場合でも一切市に責任は問えません。  
本資料は、申請書に記載した目的以外には使用しないで下さい。



この図面は参考図面です。  
現況とは必ずしも一致しないことがあります。

凡 例	
---	町界
---	字界
□	地番地
□	換地

縮尺 1:500

# 中播都市計画事業市川西土地区画整理事業

# 換地 図

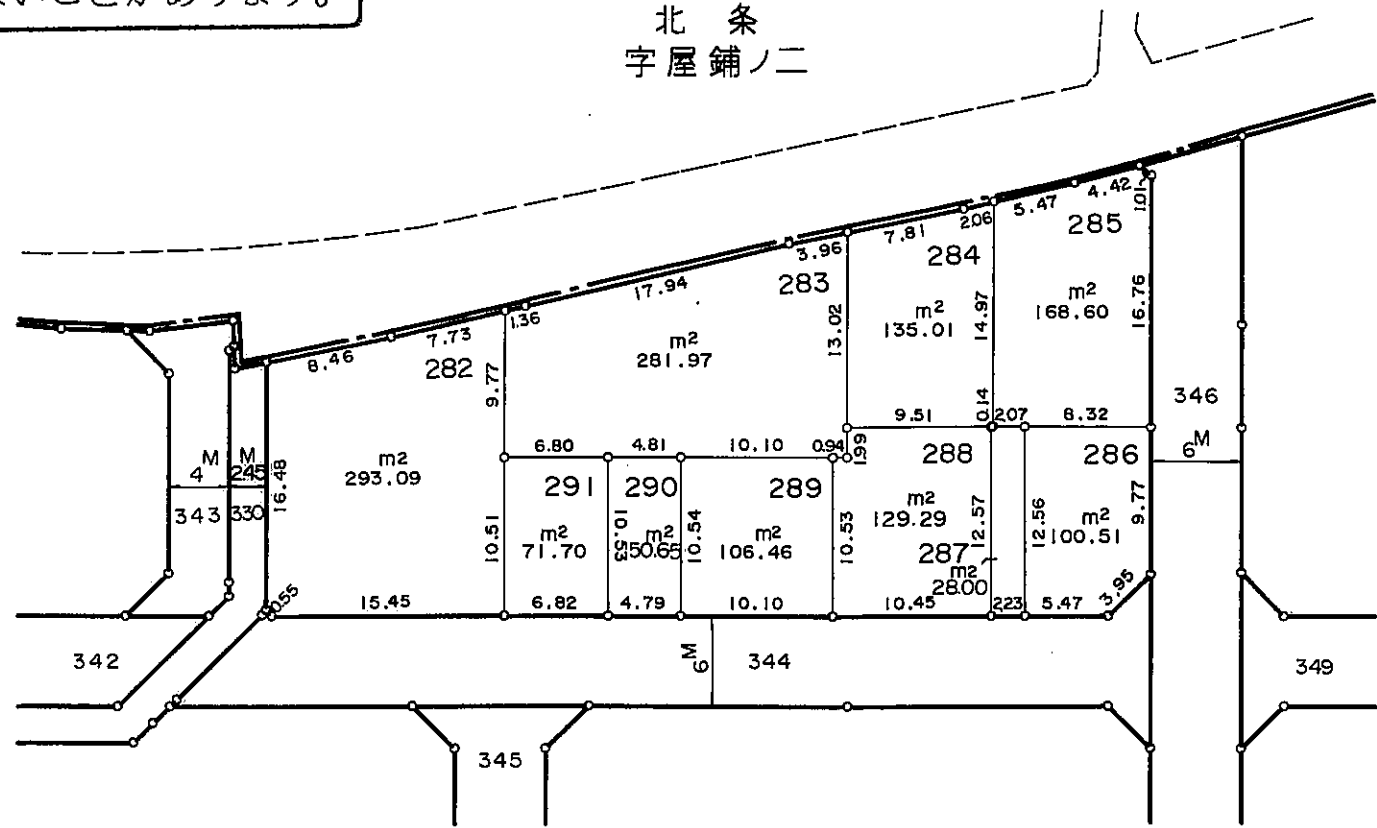
町 名 北条永良町

現況とは必ずしも一致しないことがあります。  
換地処分以降の土地の管理は各権利者において行うべきものです。  
境界等に関する紛争が生じた場合でも一切市に責任は問えません。  
本資料は、申請書に記載した目的以外には使用しないで下さい。

この図面は参考図面です。  
現況とは必ずしも一致しないことがあります。



北 条  
字 屋 鋪 ノ 二



凡 例	
---	町 界
- - -	字 界
□	地 番
□	換 地

縮尺 1:500

