

姫路市認定道路情報がホームページで検索・閲覧できます。

利用規約

「姫路市Webマップ」は、地図や画像を利用して姫路市における行政情報や地域情報をインターネットを通じて住民の皆様に分かりやすく公開・提供するサイトです。
ご利用に際しましては、以下の利用条件に同意の上お進みください。

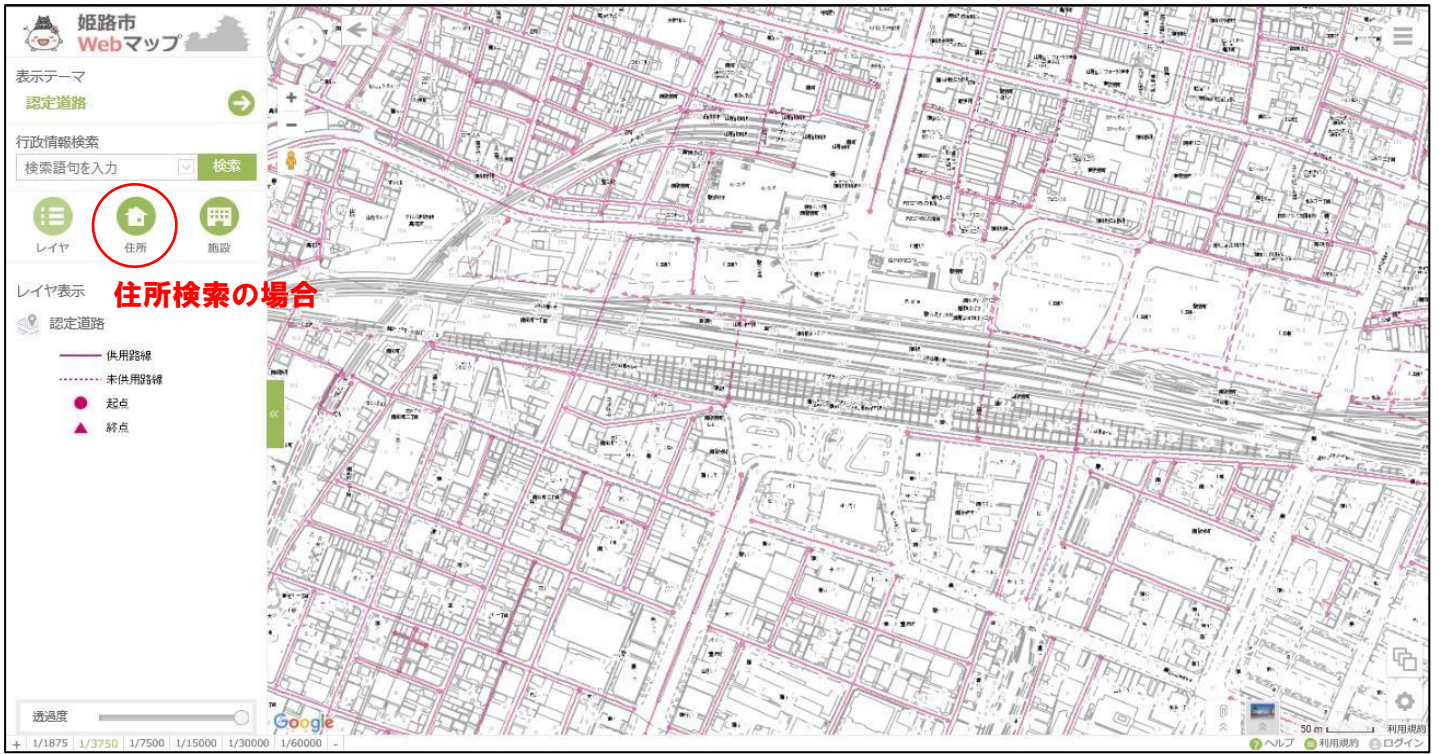
【姫路市Webマップ利用条件】

- ・「姫路市Webマップ」(以下、「本サイト」と言う)は、利用者がコンピュータ端末上で地図に関する情報を閲覧することができるシステムです。
- ・本サイトの利用は、著作権法に定める個人的な目的に利用する範囲に限らせていただきます。
- ・本サイトに掲載のある内容を複製し、販売や貸出するなど、営利目的や商業目的に利用することはできません。
- ・データ更新や保守あるいは緊急事態などの発生した場合には、本サイトの一部または全部を予告なく変更したり中断することがあります。
- ・本サイトの内容については、作成時期や入力方法等により現状を正確に反映していない場合がありますので、権利義務等が発生するおそれのある重要な事項等への使用については、必ず姫路市の各担当課にご相談ください。
- ・姫路市は、本サイトの利用によって発生する直接又は間接の損失、損害及び障害等について一切責任を負いません。
- ・背景に表示している地図や画像は、土地の利用若しくは土地の境界を示すものではありません。
- ・地形図は、に撮影した航空写真を元に作成したもので、地域によっては現況が正確に反映されていない場合があります。
- ・本システムにより提供するGoogle地図・Google航空写真、Google地図+航空写真の著作権は

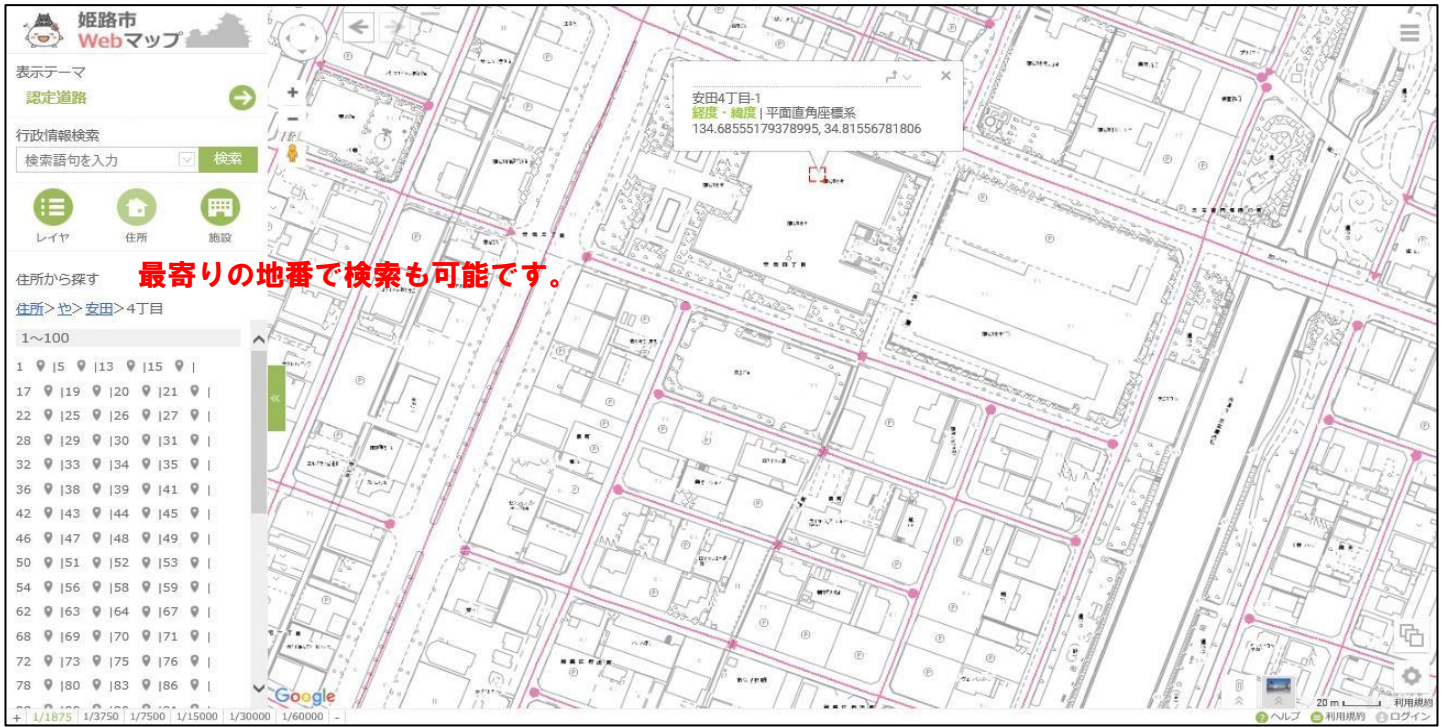
利用規約確認して頂き、
「同意する」をクリック

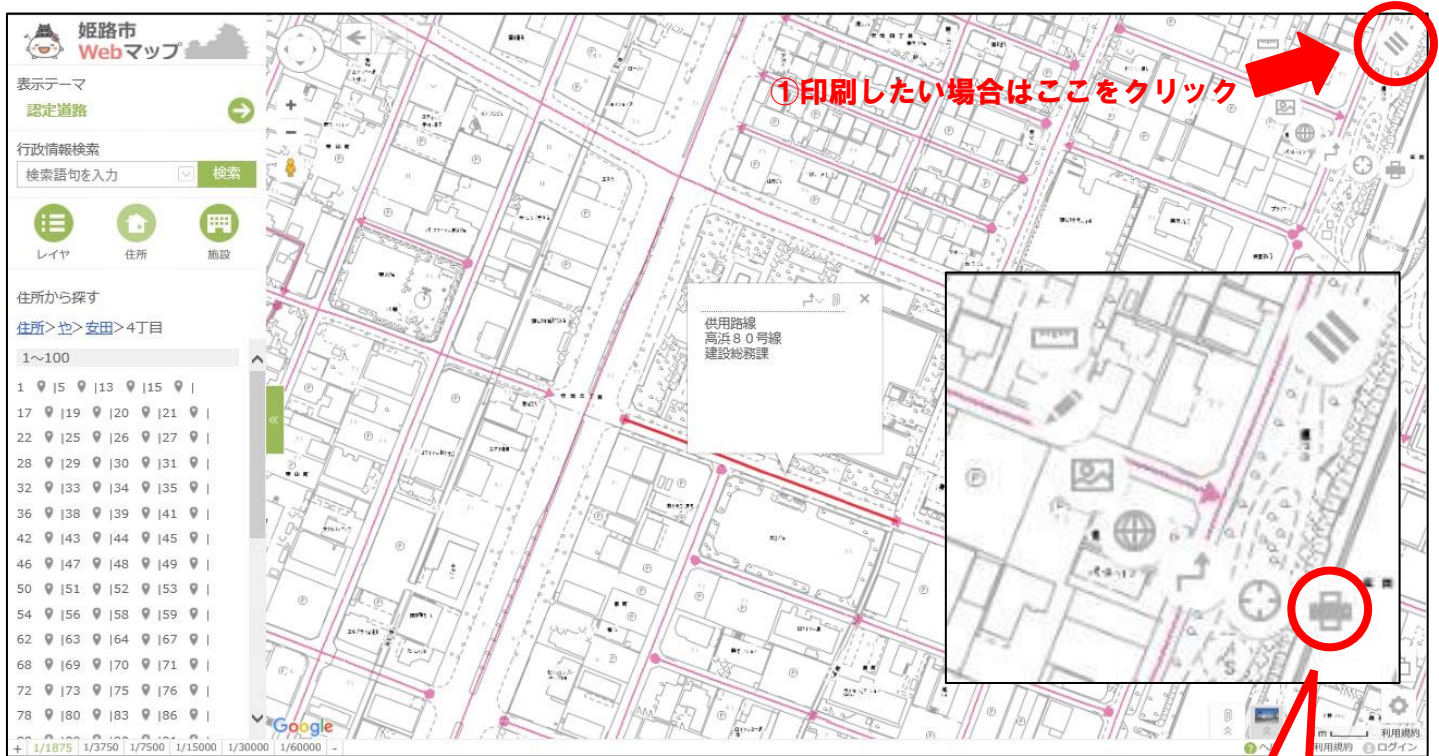
同意する

同意しない



拡大画面





印刷画面は、次ページへ



印刷

印刷を実行する前に、「印刷→詳細設定」画面にて用紙サイズ及び用紙の向きに合わせてブラウザやプリンタの設定を変更する必要があります。
詳しくは「ヘルプ」を参照してください。

標準印刷 分割印刷

タイトル

コメント

既認定姫路市道の起点から終点までのおおよその位置と道路名称を閲覧できます。

認定道路

既認定姫路市道の起点から終点までのおおよその位置と道路名称を閲覧できます。



名称	高浜 8 0 号線
担当課	建設総務課
担当課リンク	http://www.city.himeji.lg.jp/s80/2212439/

用紙サイズ
 A4 A3 B5 B4

用紙の向き
 縦 横

四隅変換

方位記号

タイトル、コメント、用紙サイズを入力、選択頂き、『印刷』をクリック

市道名称が入った形で印刷可能です

お問い合わせ
 道路総務課 市道認定・寄附担当
 電話：079-221-2614