

自動車交通量調査書

・平成28年10月26日(水)

7:00~19:00

姫路市都市局交通計画室

— 目次 —

	頁
■ 調査概要	1
I 調査箇所図	2
II 市内主要交差点の自動車交通量調査総覧	4
III 調査地点交通量	6
IV 渋滞長	173
V 信号周期	191

■ 調査概要

(1) 調査の目的

本調査は、姫路市内における道路交通の現状と問題点を把握し、道路計画に資するため、市内の主要交差点における自動車交通に関する基礎資料を得ることを目的とする。

(2) 調査日時

- ① 調査日 : 平成28年10月26日(水)
- ② 天候 : 晴れ一時にわか雨
- ③ 調査時間 : 7時～19時(12時間調査)
- ④ 調査箇所 : 別紙箇所図 80ヶ所

(3) 調査項目

- ① 1時間毎の方向別交通量
- ② 朝夕ピーク時における渋滞長
- ③ 朝昼夕の信号周期

(4) 調査内容

① 1時間毎の方向別交通量

車種別：下表に示す2分類

車種名	分類基準	単位
大型車	1, 2, 8, 9, 0ナンバー	台
小型車	3, 4, 5, 7ナンバー	台

*特殊車(8,9,0ナンバー)は車体形状にていずれかに区分する

方向別：通行可能である全方向

時間別：1時間毎(7時～19時,12時間帯)

② 朝夕ピーク時における渋滞長

計測時間：朝ピーク 7～9時

夕ピーク 17～19時

ピッチ：30分毎

定義：流入部別の停止線から最後尾までを渋滞長とする。

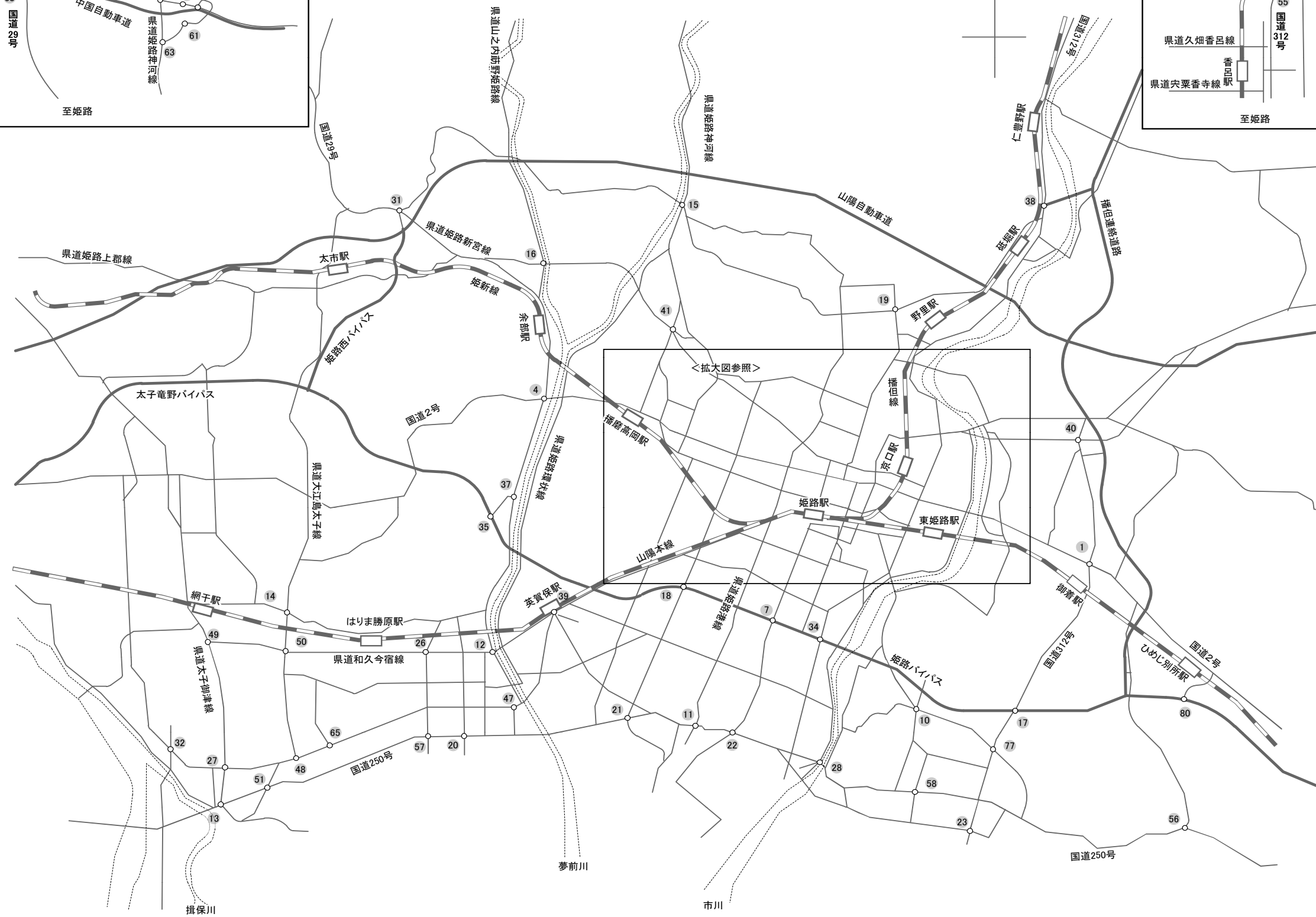
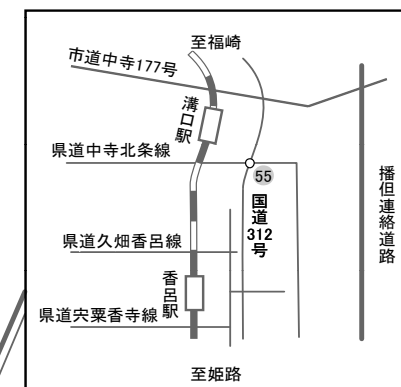
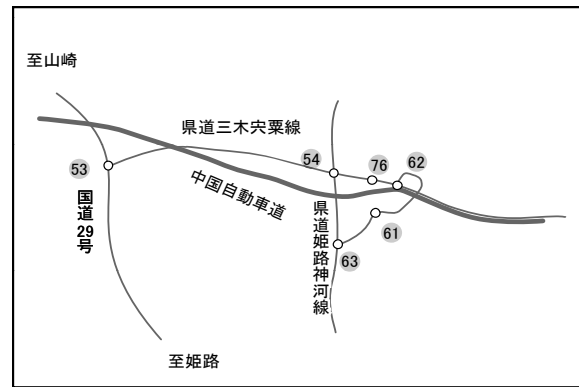
単位：m(10mピッチ)

③ 朝昼夕の信号周期

計測時間：8時,14時,18時の3回

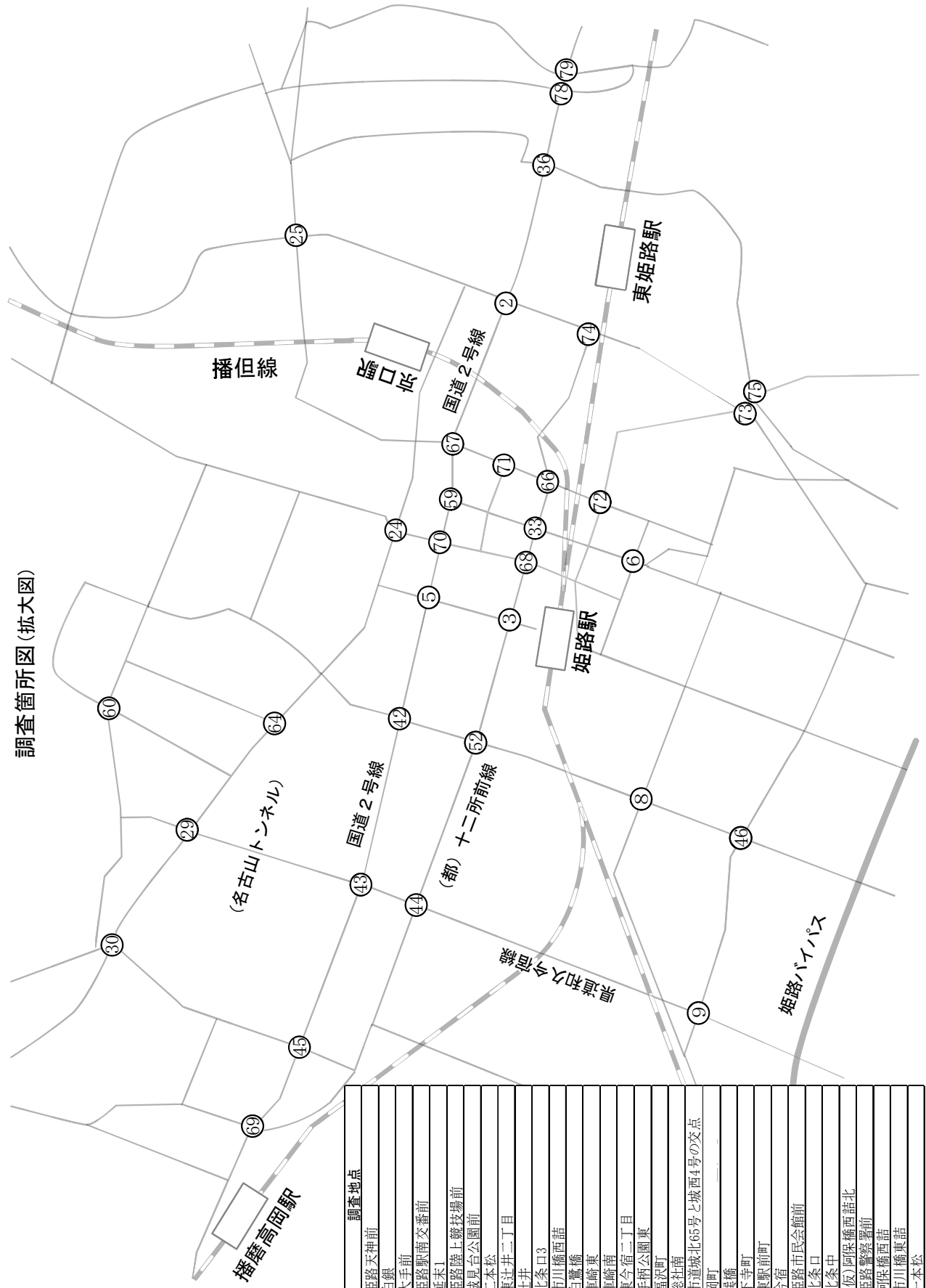
単位：秒

I 調査箇所図



番号	調査地点
1	御国野
4	夢前橋西詰
7	姫路南ランプ
10	北原
11	宮堀橋
12	京見橋西詰
13	山電網干駅前
14	勝原橋
15	横関
16	町田橋西詰
17	姫路東ランプ
18	中地ランプ
19	白国
20	正門四丁目
21	今在家東
22	中島
23	灘南部
26	早瀬町北
27	垣内
28	永世橋西
31	山陽姫路西I.C東
32	下余部
34	市川ランプ西
35	姫路西ランプ
37	西夢前台五丁目
38	砥堀北
39	英賀保駅前
40	上原田
41	田寺三丁目
47	歌野橋
48	平松
49	和久
50	宮田北
51	大江島
53	安志南
54	前之庄西
55	溝口南
56	西浜南
57	吾妻二丁目
58	白浜の宮駅西
61	夢前スマートIC乗降口 (市道置塩134号)
62	(市)置塩134号と (主)三木宍粟線の交点
63	(市)置塩134号と (主)姫路神河線の交点
65	市道幹第39号と 大津24号の交点
76	前之庄
77	継
80	別所ランプ

調査箇所図(拡大図)

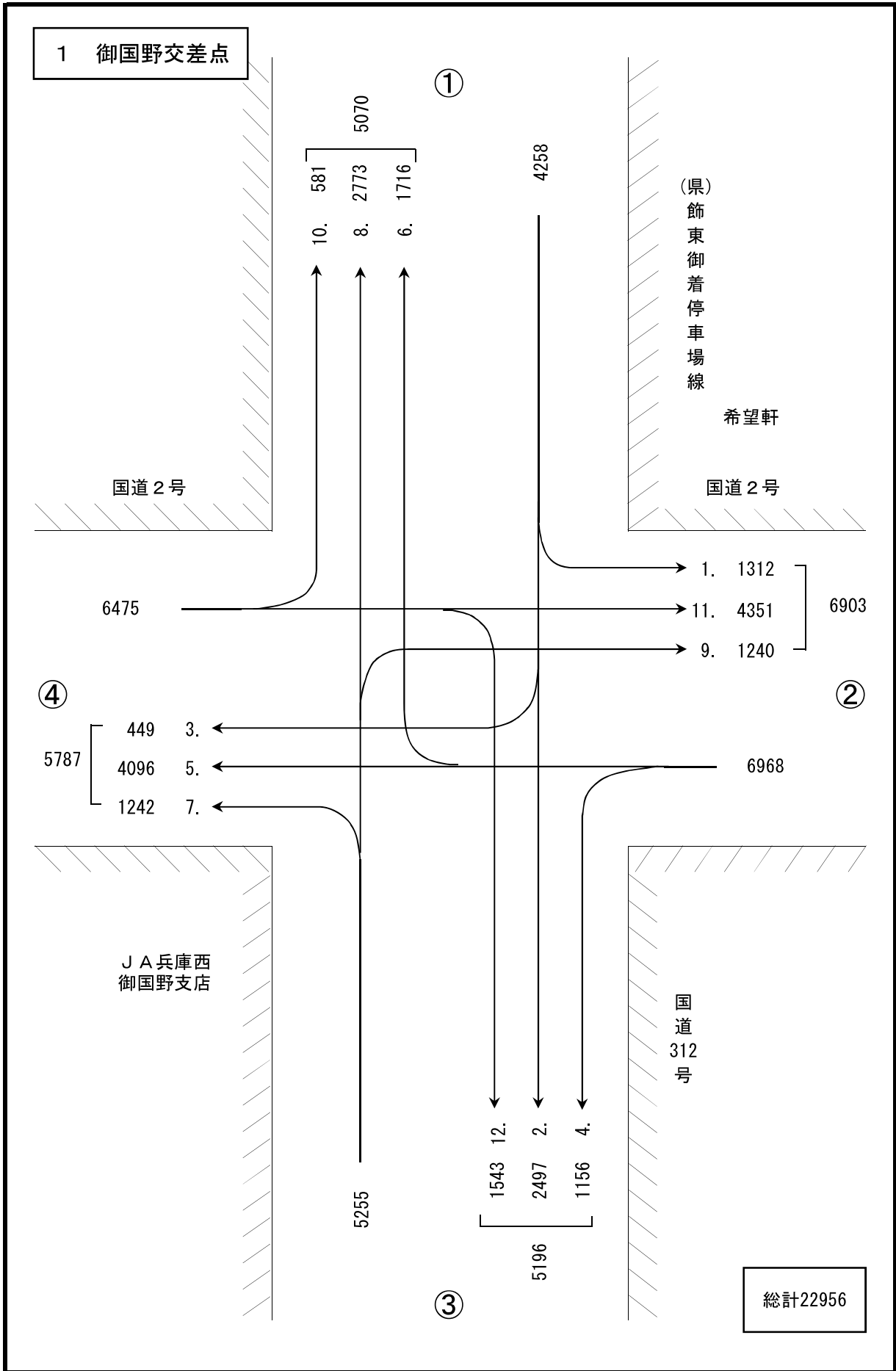


番号	調査地点
2	姫路天神前
3	白銀
5	大手前
6	姫路駅南交番前
8	延末1
9	姫路陸上競技場前
24	城見台公園前
25	一本松
29	東辻井二丁目
30	辻井
33	北条口3
36	市川橋西詰
42	白鷺橋
43	重崎東
44	車崎南
45	東今宿二丁目
46	手柄公園東
52	福沢町
59	総社南
60	市道城北65号と城西4号の交点
64	岡町
66	美橋
67	下寺町
68	東駅前町
69	今宿
70	姫路市民会館前
71	北条口
72	北条中
73	(仮)阿保橋西詰北
74	姫路警察署前
75	阿保橋西詰
78	市川橋東詰
79	一本松

II 市内主要交差点の自動車交通量調査総覧 (二輪含まず)

調査番号	調査地点	S43	45	48	49	50	51	53	55	57	59	61	H元	4	8	12	13	16	20	24	28
61	夢前スエートIC橋降口 (市道置塩134号)	-	-	-	-	-	-	-	-	-	-	-	-	-	-	-	-	-	-	-	4,352
62	市道置塩134号と主要地 方道三木公園線の交点	-	-	-	-	-	-	-	-	-	-	-	-	-	-	-	-	-	-	-	13,971
63	市道置塩134号と主要地 方道姫路神河線の交点	-	-	-	-	-	-	-	-	-	-	-	-	-	-	-	-	-	-	-	9,424
64	岡町交差点	-	-	-	-	-	-	-	-	-	-	-	-	-	-	-	-	-	-	-	18,399
65	市道幹筋39号と 大津24号の交点	-	-	-	-	-	-	-	-	-	-	-	-	-	-	-	-	-	-	-	14,749
66	巽橋交差点	-	-	-	-	-	-	-	-	-	-	-	-	-	-	-	-	-	-	-	14,686
67	下寺町交差点	-	-	-	-	-	-	-	-	-	-	-	-	-	-	-	-	-	-	-	28,156
68	東駅前町交差点	-	-	-	-	-	-	-	-	-	-	-	-	-	-	-	-	-	-	-	21,802
69	今宿交差点	-	-	-	-	-	-	-	-	-	-	-	-	-	-	-	-	-	-	-	30,705
70	姫路市民会館前交差点	-	-	-	-	-	-	-	-	-	-	-	-	-	-	-	-	-	-	-	26,941
71	北条口交差点	-	-	-	-	-	-	-	-	-	-	-	-	-	-	-	-	-	-	-	16,003
72	北条中交差点	-	-	-	-	-	-	-	-	-	-	-	-	-	-	-	-	-	-	-	11,918
73	(仮)阿保橋西詰北 交差点	-	-	-	-	-	-	-	-	-	-	-	-	-	-	-	-	-	-	-	18,720
74	姫路警察署前交差点	-	-	-	-	-	-	-	-	-	-	-	-	-	-	-	-	-	-	-	17,307
75	阿保橋西詰交差点	-	-	-	-	-	-	-	-	-	-	-	-	-	-	-	-	-	-	-	19,182
76	前之庄交差点	-	-	-	-	-	-	-	-	-	-	-	-	-	-	-	-	-	-	-	9,789
77	継交差点	-	-	-	-	-	-	-	-	-	-	-	-	-	-	-	-	-	-	-	17,562
78	市川橋東詰交差点	-	-	-	-	-	-	-	-	-	-	-	-	-	-	-	-	-	-	-	21,860
79	一本松交差点	-	-	-	-	-	-	-	-	-	-	-	-	-	-	-	-	-	-	-	19,577
80	別所ランプ 交差点	-	-	-	-	-	-	-	-	-	-	-	-	-	-	-	-	-	-	-	6,635
	香呂駅前交差点	-	-	-	-	-	-	-	-	-	-	-	-	-	-	-	-	-	-	-	2,669
	市之橋交差点	14,816	-	-	-	-	-	-	-	-	-	-	-	-	-	-	-	-	-	-	19,475
	姫路城前交差点	-	-	-	-	-	-	-	-	-	-	-	-	-	-	-	-	-	-	-	16,259
	溝口交差点	-	-	-	-	-	-	-	-	-	-	-	-	-	-	-	-	-	-	-	18,175
	香呂駅前交差点	-	-	-	-	-	-	-	-	-	-	-	-	-	-	-	-	-	-	-	2,213
	師東出張所前	3,756	5,371	6,245	6,293	5,823	5,928	6,908	7,076	7,427	8,700	8,946	9,420	9,687	10,785	-	-	-	-	-	-
	西庄東交差点	-	-	-	-	-	-	-	-	18,349	18,768	18,014	18,636	18,360	19,635	-	-	-	-	-	-
	大津天神交差点	-	-	-	-	-	-	-	-	-	-	16,113	18,056	19,871	18,412	-	-	-	-	-	-
	東雲公園前	-	-	-	-	-	-	-	-	-	-	-	-	21,117	20,890	-	-	-	-	-	-
	太子東ランプ(山田) 交差点	-	-	-	-	-	-	-	-	-	-	-	-	-	-	47,611	38,331	-	-	-	-
	昭和43年度	43年4月23日	曇	-	-	-	昭和57年度	57年7月27日	(火)	快晴	-	-	-	平成16年度	16年10月27日	(水)	曇のち晴れ	-	-	-	-
	昭和45年度	45年7月21日	快晴	-	-	-	昭和59年度	59年7月24日	(火)	曇	-	-	-	平成20年度	20年10月28日	(火)	晴	-	-	-	-
	昭和48年度	48年7月24日	曇時々晴	-	-	-	昭和61年度	61年7月29日	(火)	晴	-	-	-	平成24年度	24年10月23日	(火)	雨のち曇り	-	-	-	-
	昭和49年度	49年7月23日	晴のち曇	-	-	-	平成元年度	元年7月25日	(火)	曇一時にわか雨	-	-	-	平成28年度	28年10月26日	(火)	晴一時にわか雨	-	-	-	-
	昭和50年度	50年7月22日	曇のち晴	-	-	-	平成4年度	4年7月21日	(火)	晴	-	-	-	-	-	-	-	-	-	-	-
	昭和51年度	51年7月22日	曇のち晴	-	-	-	平成8年度	8年11月19日	(火)	晴	-	-	-	-	-	-	-	-	-	-	-
	昭和53年度	53年7月25日	快晴	-	-	-	平成12年度	12年11月16日	(火)	晴	-	-	-	-	-	-	-	-	-	-	-
	昭和55年度	55年7月23日	曇一時曇雨	-	-	-	平成12年度	13年2月21日	(水)	曇一時雨	-	-	-	-	-	-	-	-	-	-	-

Ⅲ 調査地点交通量

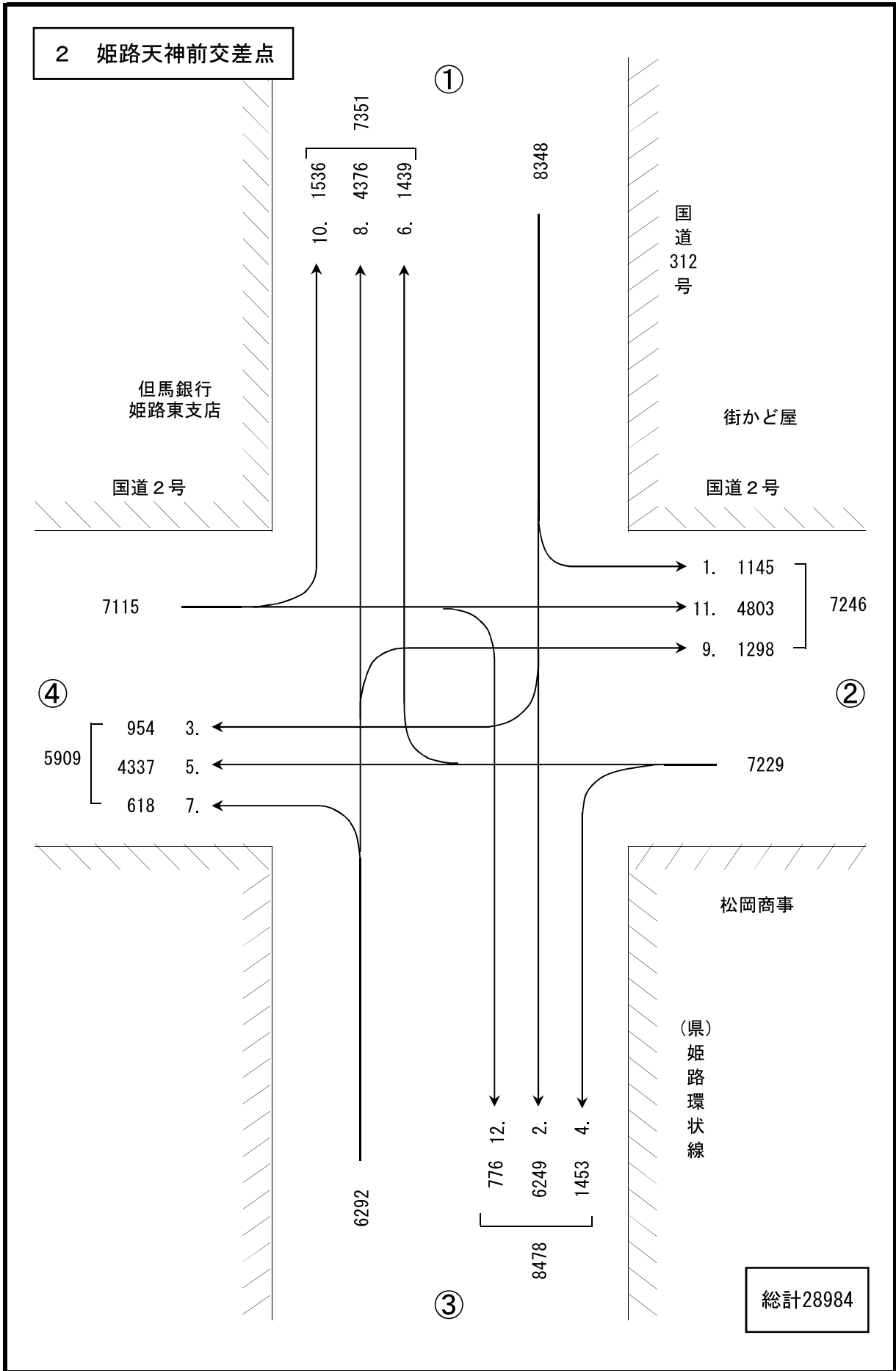


自動車交通量調査集計表

調査地点	方向	時間帯												合計	
		7～8	8～9	9～10	10～11	11～12	12～13	13～14	14～15	15～16	16～17	17～18	18～19		
1 御国野交差点	方向① から	1	98	101	86	122	123	118	106	113	119	107	129	90	1,312
		2	209	259	197	190	186	203	182	218	227	195	212	219	2,497
		3	26	36	41	39	25	48	41	50	47	38	32	26	449
	方向② から	4	91	108	57	132	82	97	91	113	89	102	94	100	1,156
		5	429	354	372	379	286	343	355	298	315	384	304	277	4,096
		6	132	193	84	124	138	114	105	118	132	153	222	201	1,716
	方向③ から	7	60	115	94	118	132	108	112	118	124	114	72	75	1,242
		8	300	220	222	225	189	217	213	215	236	220	285	231	2,773
		9	98	90	67	83	90	115	103	113	120	116	115	130	1,240
	方向④ から	10	34	39	51	48	54	57	57	49	55	47	44	46	581
		11	442	292	287	341	338	330	405	408	367	359	360	422	4,351
		12	171	115	120	145	126	144	119	131	129	122	101	120	1,543
合計		2,090	1,922	1,678	1,946	1,769	1,894	1,889	1,944	1,960	1,957	1,970	1,937	22,956	
		225	268	274	313	291	233	293	296	229	232	142	154	2,950	

* 上段は大型車を含んだ数量、下段は大型車の数量

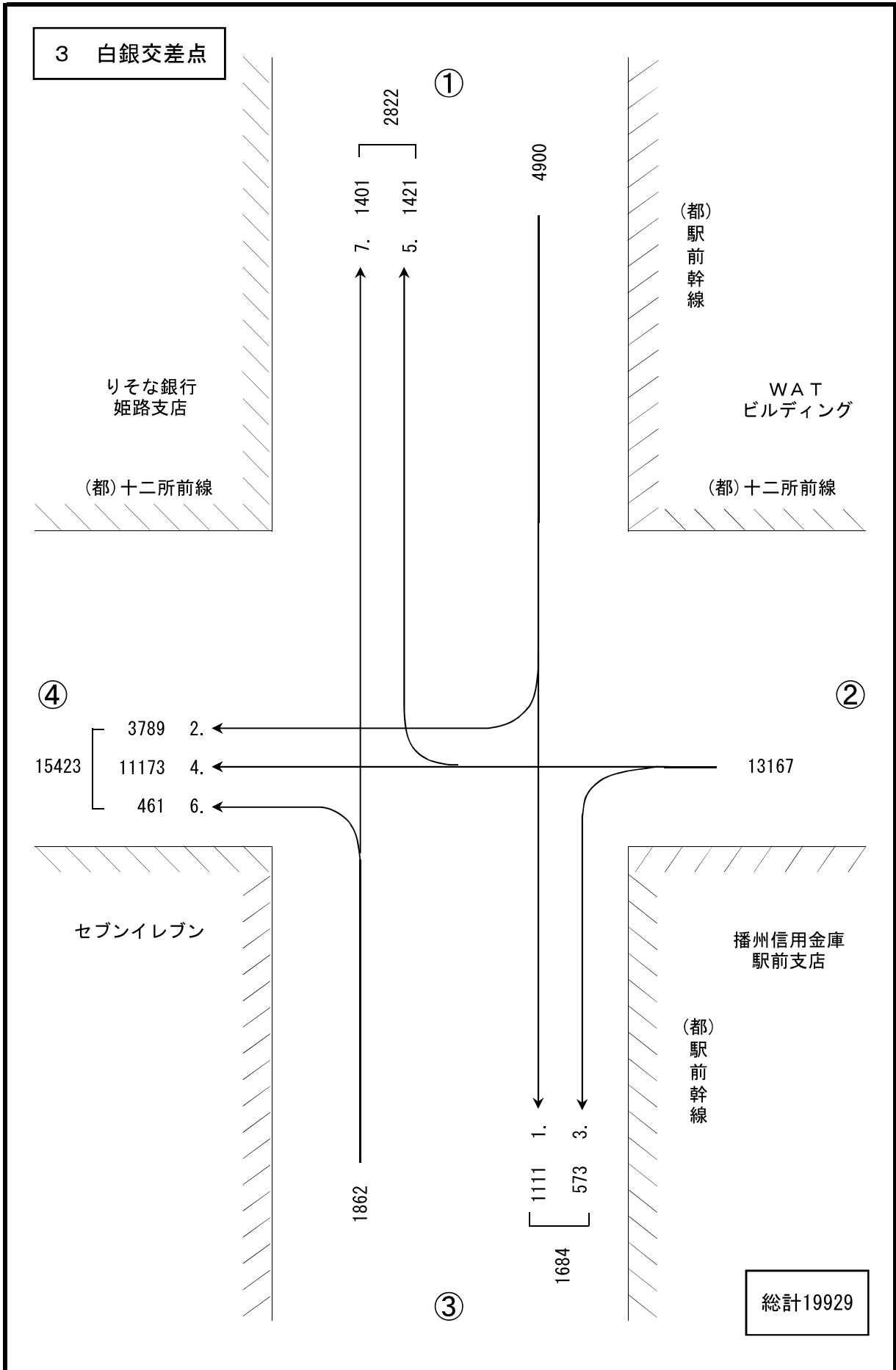
2 姫路天神前交差点



自動車交通量調査集計表

調査地点	方向	時間帯	7～8	8～9	9～10	10～11	11～12	12～13	13～14	14～15	15～16	16～17	17～18	18～19	合計	
			1	2	3	4	5	6	7	8	9	10	11	12		13
2 姫路天神前交差点	方向① から	1	129	92	91	113	106	110	91	83	68	102	89	71	1,145	
		2	683	650	557	478	410	455	455	455	512	480	530	524	515	6,249
		3	42	37	45	39	35	21	23	23	40	31	26	28	12	379
	方向② から	4	68	61	94	90	93	93	103	66	70	83	60	71	95	954
		5	6	8	18	21	9	9	10	9	12	12	1	2	6	114
		6	82	129	124	118	135	119	119	118	154	111	123	129	111	1,453
	方向③ から	7	5	16	17	12	7	5	5	8	5	7	11	0	2	95
		8	365	373	339	377	366	346	346	293	338	387	342	427	384	4,337
		9	22	44	30	38	18	13	13	19	27	28	16	17	11	283
	方向④ から	10	68	147	91	129	98	110	110	126	117	111	122	171	149	1,439
		11	6	23	11	12	8	5	5	9	7	10	11	9	4	115
		12	10	22	34	64	63	45	45	58	66	64	70	57	65	618
合計	1	1	4	3	2	2	1	1	3	4	1	3	0	1	25	
	2	353	383	378	371	319	350	350	352	332	384	373	393	388	4,376	
	3	25	36	33	30	42	21	21	46	23	19	20	15	7	317	
合計	4	95	91	120	123	108	121	121	102	116	88	117	99	118	1,298	
	5	13	17	10	6	5	9	9	10	9	7	6	2	3	97	
	6	64	113	147	124	145	156	156	121	170	159	124	95	118	1,536	
合計	7	12	13	22	20	22	19	19	11	20	20	11	7	8	185	
	8	409	388	363	404	425	391	391	379	381	408	403	404	448	4,803	
	9	20	26	49	44	29	25	25	41	29	39	38	13	16	369	
合計	10	39	63	77	72	48	64	64	92	71	65	80	41	64	776	
	11	5	5	10	10	5	2	2	8	2	1	3	1	2	54	
	12	2,365	2,512	2,415	2,463	2,316	2,370	2,253	2,253	2,410	2,408	2,446	2,500	2,526	28,984	
合計			167	247	268	198	138	198	187	179	148	95	74	2,149		

* 上段は大型車を含んだ数量、下段は大型車の数量

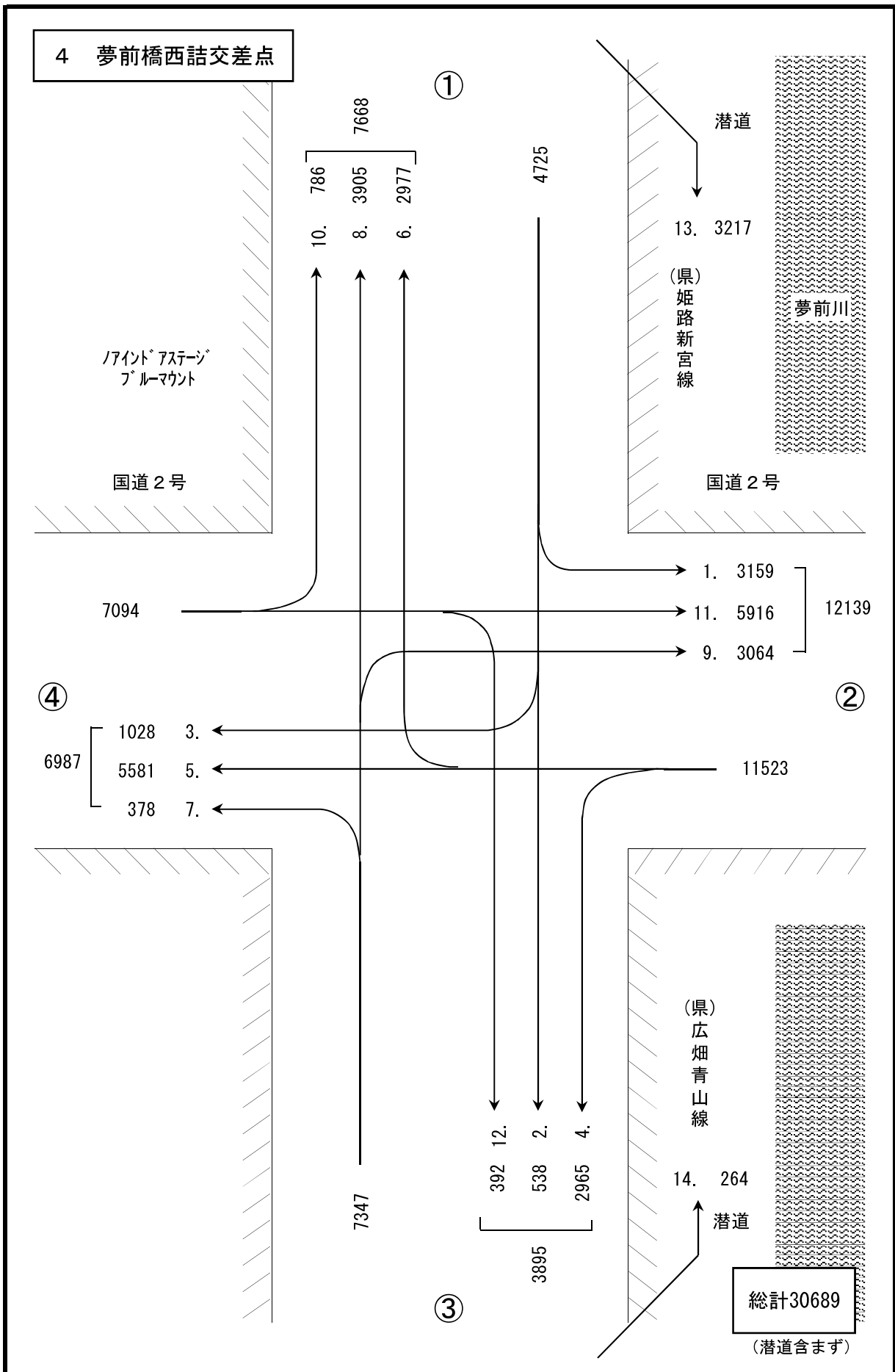


自動車交通量調査集計表

調査地点	方向	時間帯												合計	
		7～8	8～9	9～10	10～11	11～12	12～13	13～14	14～15	15～16	16～17	17～18	18～19		
3 白銀交差点	方向① から	1	92	87	85	103	82	110	84	123	90	94	67	94	1,111
		2	68	77	72	65	56	51	48	69	65	66	49	55	741
	方向② から	3	494	376	286	306	252	275	305	344	277	255	285	334	3,789
		4	22	17	19	25	11	9	22	5	7	10	5	10	162
		5	19	40	51	64	49	45	68	57	51	27	53	49	573
	方向③ から	6	9	8	6	7	8	6	11	9	12	9	6	6	97
		7	1,126	1,037	829	843	865	875	856	797	964	939	1,067	975	11,173
合計	合計	4	52	65	86	81	46	60	70	87	48	48	20	27	700
		5	48	100	124	107	99	100	106	182	122	114	125	194	1,421
合計	合計	6	5	10	5	6	19	13	9	9	6	7	4	11	100
		7	9	28	14	37	34	31	66	74	53	37	44	34	461
合計	合計	8	0	1	3	8	0	7	3	11	9	1	0	0	49
		9	74	84	108	114	136	144	109	134	144	100	133	121	1,401
合計	合計	10	42	51	60	45	57	49	56	50	47	54	51	617	
		11	1,862	1,752	1,497	1,574	1,517	1,580	1,594	1,711	1,701	1,566	1,774	1,801	19,929
合計		12	198	229	251	237	188	210	221	238	196	139	160	2,466	

* 上段は大型車を含んだ数量、下段は大型車の数量

4 夢前橋西詰交差点



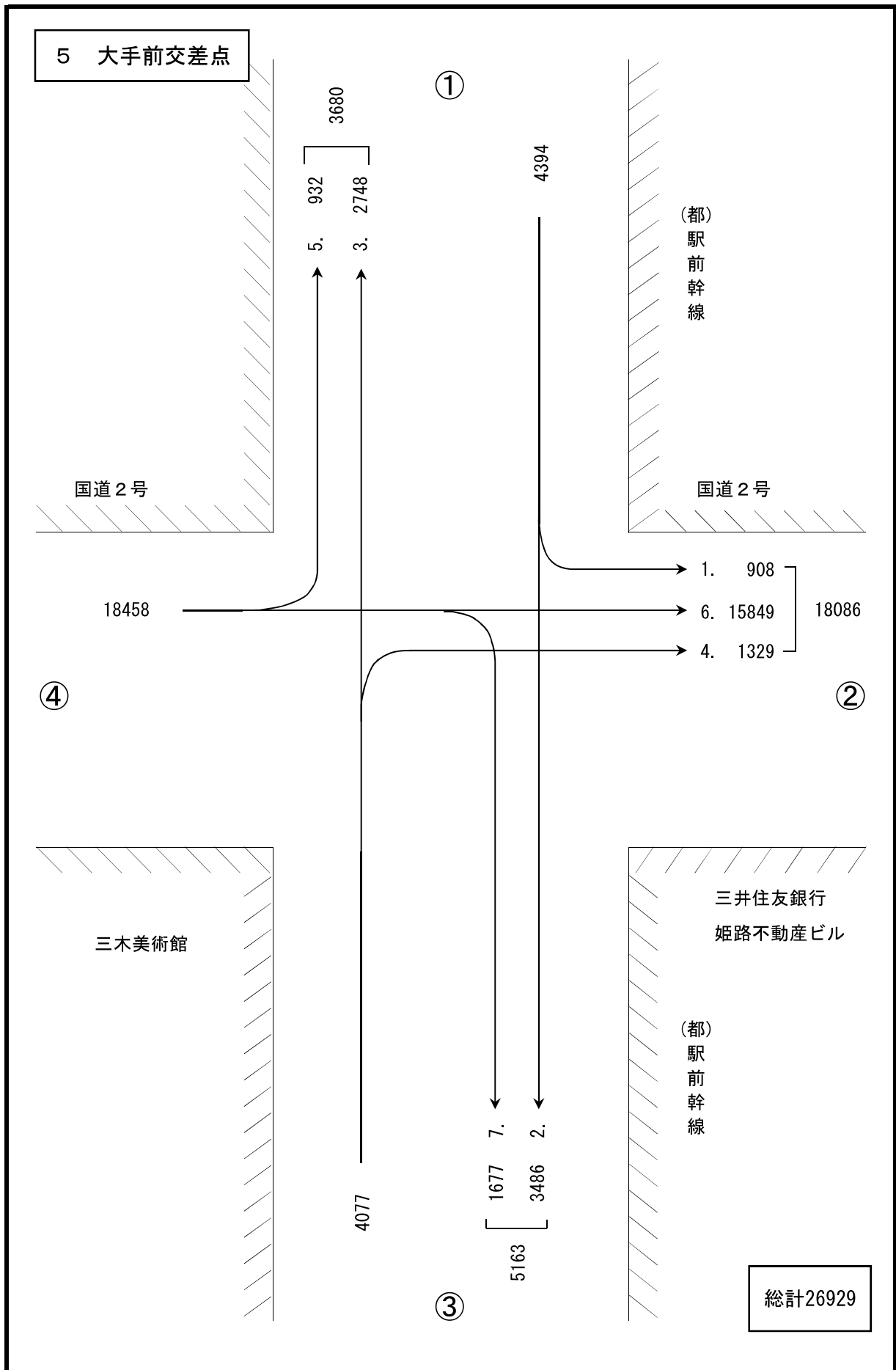
自動車交通量調査集計表

調査地点	方向	時間帯												合計	
		7～8	8～9	9～10	10～11	11～12	12～13	13～14	14～15	15～16	16～17	17～18	18～19		
4 夢前橋西詰交差点	方向① から	1	328	279	312	277	274	258	248	267	208	238	228	242	3,159
		2	4	14	37	59	51	73	75	45	70	51	39	20	226
		3	58	70	72	99	84	93	86	95	78	100	105	88	1,028
	方向② から	4	193	220	179	232	282	255	232	249	270	236	305	312	2,965
		5	497	485	337	433	481	470	449	464	532	428	518	487	5,581
		6	199	214	178	261	233	239	213	278	260	264	315	323	2,977
	方向③ から	7	24	28	44	13	14	52	56	42	45	32	13	15	378
		8	388	291	313	306	304	245	377	325	305	335	374	342	3,905
		9	304	339	268	247	214	226	241	246	229	233	257	260	3,064
	方向④ から	10	29	42	53	61	83	54	64	71	68	84	105	72	786
		11	648	581	525	463	486	479	415	442	404	447	505	521	5,916
		12	4	13	28	35	31	32	37	53	37	38	45	39	392
合計		2,676	2,576	2,346	2,486	2,537	2,476	2,493	2,577	2,506	2,486	2,809	2,721	30,689	
		166	212	212	209	200	165	170	201	152	125	114	113	2,039	

4 夢前橋西詰交差点 (潜道)	南行き	432	386	224	234	221	207	220	224	245	214	348	262	3,217
	北行き	21	30	20	19	13	10	13	16	18	8	15	3	186
合計		37	20	29	19	10	13	13	15	11	21	32	44	264
		5	1	2	1	0	2	0	1	0	1	1	0	14
合計		469	406	253	253	231	220	233	239	256	235	380	306	3,481
		26	31	22	20	13	12	13	17	18	9	16	3	200

*上段は大型車を含んだ数量、下段は大型車の数量

5 大手前交差点

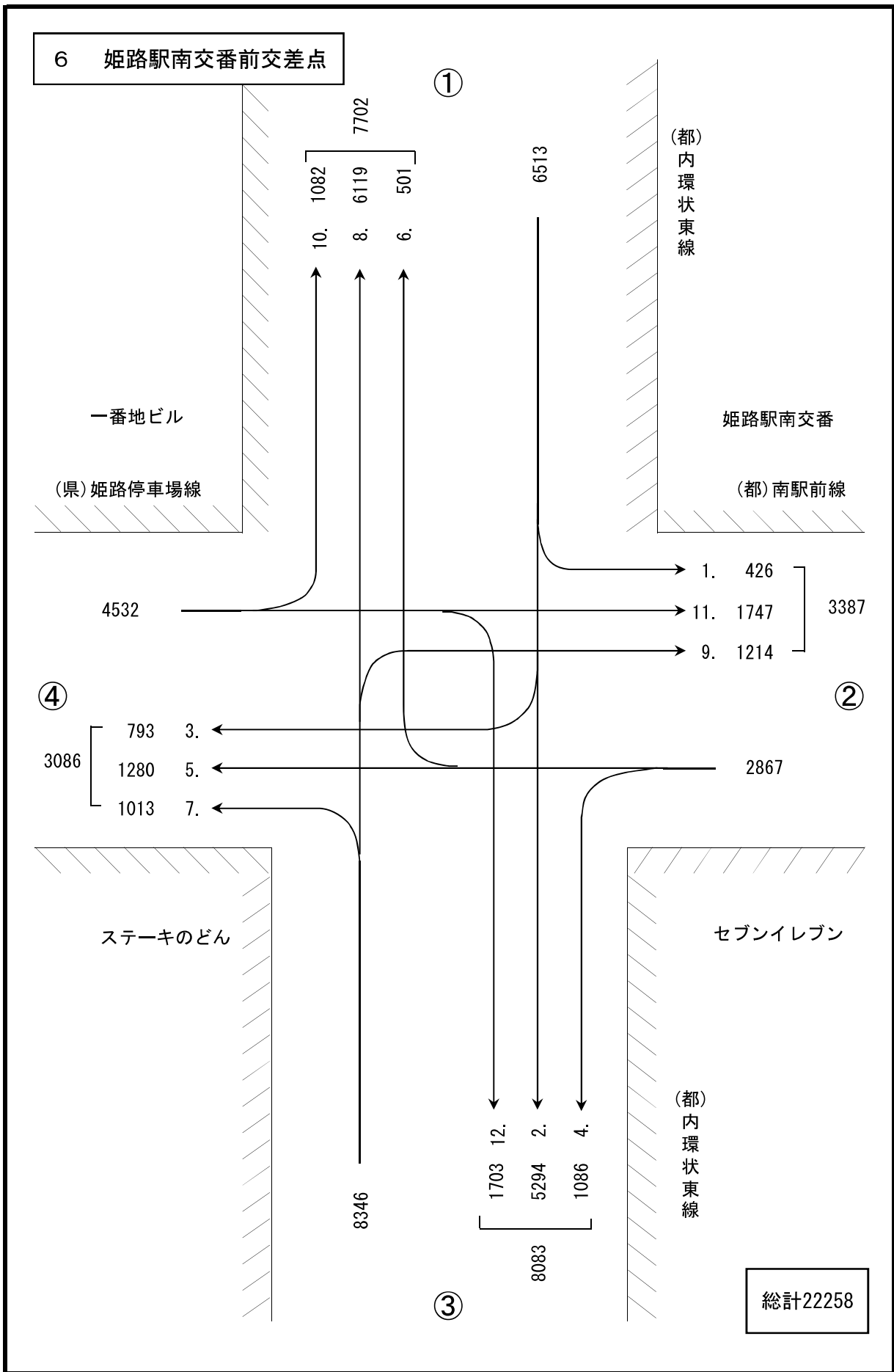


自動車交通量調査集計表

調査地点	方向	時間帯												合計	
		7～8	8～9	9～10	10～11	11～12	12～13	13～14	14～15	15～16	16～17	17～18	18～19		
5 大手前交差点	方向① から	1	81	101	97	76	69	65	63	54	61	78	84	79	908
		2	337	315	274	309	258	329	288	280	286	284	249	277	3,486
	方向③ から	3	153	189	203	221	217	231	218	257	263	242	264	290	2,748
		4	39	66	96	131	133	114	113	113	134	126	128	136	1,329
	方向④ から	5	42	73	64	85	95	65	85	98	92	61	98	74	932
		6	1,617	1,612	1,261	1,171	1,138	1,104	1,202	1,296	1,170	1,325	1,580	1,373	15,849
		7	156	132	136	157	148	141	160	168	137	117	120	105	1,677
合計		2,425	2,488	2,131	2,150	2,058	2,049	2,129	2,266	2,143	2,233	2,523	2,334	26,929	
		210	272	268	235	213	226	227	212	229	225	137	164	2,618	

* 上段は大型車を含んだ数量、下段は大型車の数量

6 姫路駅南交番前交差点

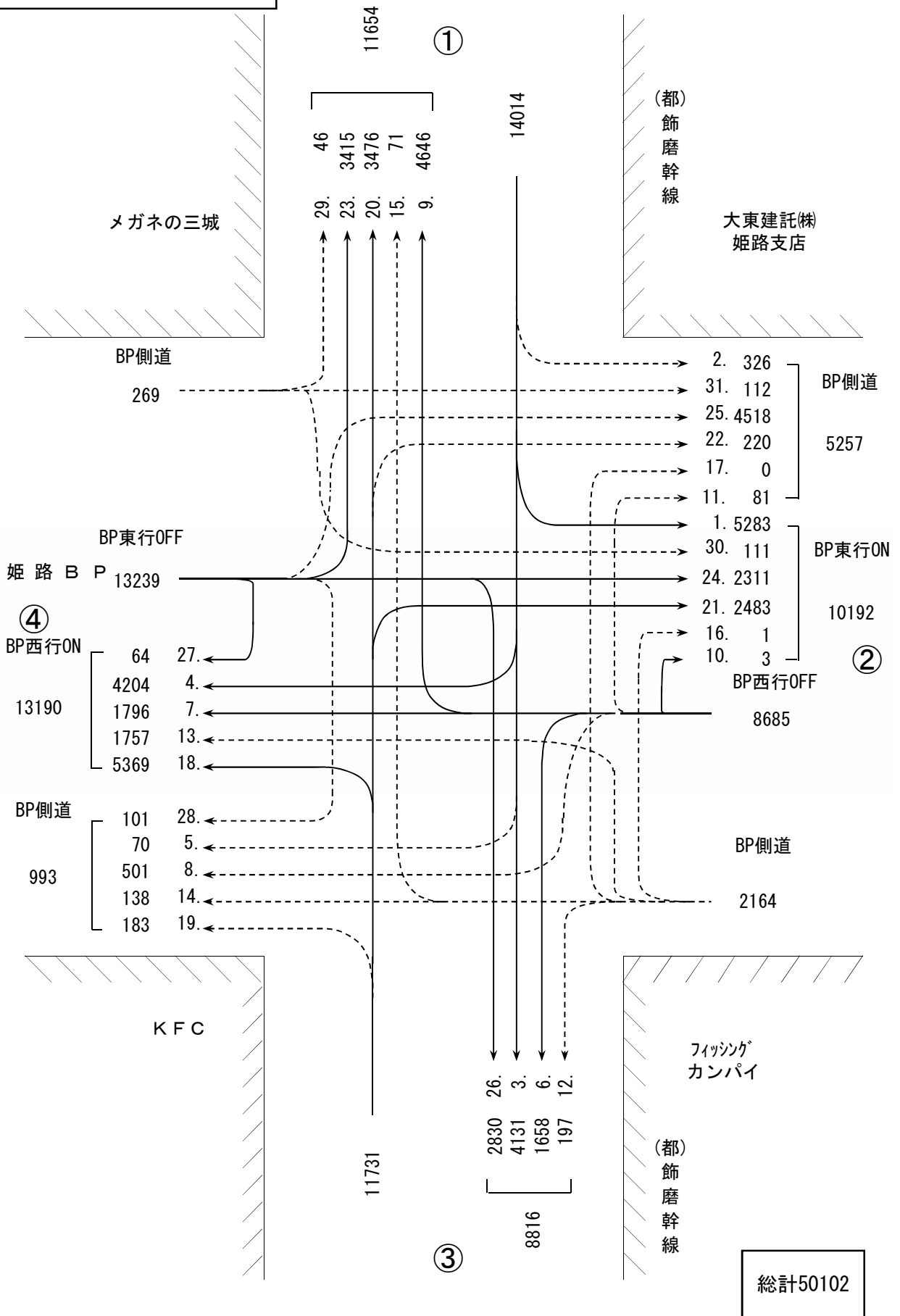


自動車交通量調査集計表

調査地点	方向	時間帯	7～8	8～9	9～10	10～11	11～12	12～13	13～14	14～15	15～16	16～17	17～18	18～19	合計
			1	2	3	4	5	6	7	8	9	10	11	12	
6 姫路駅南交番前 交差点	方向① から	1	43 6	24 1	49 3	39 3	28 2	36 4	28 2	43 3	41 0	48 4	29 0	18 2	426 30
		2	433 20	566 28	464 47	457 41	361 29	422 17	429 28	420 32	430 30	497 24	415 11	400 5	5,294 312
		3	95 2	81 8	63 2	56 4	54 8	78 11	68 3	47 4	65 3	45 3	76 2	65 0	793 50
	方向② から	4	79 9	112 9	120 13	84 3	99 6	72 4	84 5	92 3	97 10	92 7	70 2	85 13	1,086 84
		5	138 17	156 10	126 11	109 10	86 2	78 6	91 8	90 5	106 8	97 3	92 8	111 5	1,280 93
		6	27 1	52 2	62 6	37 0	40 6	33 2	36 0	41 2	49 3	51 2	45 0	28 0	501 24
	方向③ から	7	59 1	92 18	87 16	82 14	92 16	86 9	78 21	71 12	81 13	77 1	104 2	104 5	1,013 128
		8	465 19	520 37	493 29	482 26	463 19	517 26	512 19	469 17	464 22	486 11	648 10	600 4	6,119 239
		9	65 3	89 12	99 12	111 2	103 5	98 16	101 3	115 6	109 7	109 4	121 6	94 5	1,214 81
	方向④ から	10	59 4	93 7	81 4	92 4	83 3	118 6	79 3	94 7	95 4	88 1	103 2	97 2	1,082 47
		11	143 8	99 6	116 7	125 10	131 10	162 13	159 8	162 9	96 9	173 10	190 7	191 12	1,747 109
		12	92 3	113 15	101 6	125 7	183 10	142 1	163 4	159 10	119 6	151 11	170 4	185 7	1,703 84
合計		1,698 93	1,997 153	1,861 156	1,799 124	1,723 116	1,842 115	1,828 104	1,803 110	1,752 115	1,914 86	2,063 49	1,978 60	22,258 1,281	

* 上段は大型車を含んだ数量、下段は大型車の数量

7 姫路南ランプ交差点



自動車交通量調査集計表

調査地点	方向	時間帯																合計
		7～8	8～9	9～10	10～11	11～12	12～13	13～14	14～15	15～16	16～17	17～18	18～19					
7 姫路南ランプ交差点	方向① から	1	370	345	390	498	409	405	444	466	442	471	660	383	5,283			
		2	28	39	40	49	31	21	34	44	39	30	28	17	400			
		3	25	25	39	30	32	30	30	35	28	19	16	17	326			
		4	1	1	2	2	3	1	1	5	1	4	1	3	25			
		5	199	260	313	412	404	323	347	347	296	357	467	406	4,131			
	方向② ハハス 西行OFF から	6	15	16	15	22	10	20	13	16	14	9	1	1	159			
		7	350	292	289	323	373	341	328	325	369	404	407	403	4,204			
		8	21	16	16	20	19	15	17	9	12	12	25	11	193			
		9	7	8	5	11	0	7	3	9	14	1	4	1	70			
		10	0	1	1	0	0	0	0	3	3	0	1	0	9			
	方向② 側道から	11	101	191	122	166	116	150	147	174	157	121	119	94	1,658			
		12	17	24	14	32	14	14	18	27	15	17	6	3	201			
		13	276	155	114	185	134	109	133	95	130	141	173	151	1,796			
		14	20	11	19	31	24	23	23	15	9	6	6	16	203			
		15	27	42	40	84	31	33	38	40	28	52	52	34	501			
		16	2	1	3	11	5	2	2	4	2	1	2	3	38			
		17	390	447	417	420	389	381	426	415	323	384	341	313	4,646			
18		30	40	39	29	19	24	24	21	14	8	12	13	273				
19		0	0	0	0	2	1	0	0	0	0	0	0	3				
20		0	0	0	0	0	1	0	0	0	0	0	0	1				
	21	4	16	4	6	6	7	7	12	8	4	2	5	81				
	22	0	2	0	1	1	0	2	0	1	0	0	0	7				
	23	26	22	14	14	9	14	14	18	19	23	12	12	197				
	24	5	3	1	2	1	2	2	1	2	2	0	0	21				
	25	145	131	144	151	134	116	161	134	150	166	196	129	1,757				
	26	13	6	21	18	12	9	21	10	18	9	15	2	154				
	27	11	14	16	18	22	6	8	11	11	11	7	3	138				
	28	2	1	1	3	3	0	0	0	0	0	0	0	10				
	29	2	4	8	9	10	7	6	1	8	10	3	3	71				
	30	0	0	0	0	0	1	1	0	0	0	0	1	3				
	31	0	0	0	0	1	0	0	0	0	0	0	0	1				
	32	0	0	0	0	0	0	0	0	0	0	0	0	0				
	33	0	0	0	0	0	0	0	0	0	0	0	0	0				
	34	0	0	0	0	0	0	0	0	0	0	0	0	0				
	35	0	0	0	0	0	0	0	0	0	0	0	0	0				

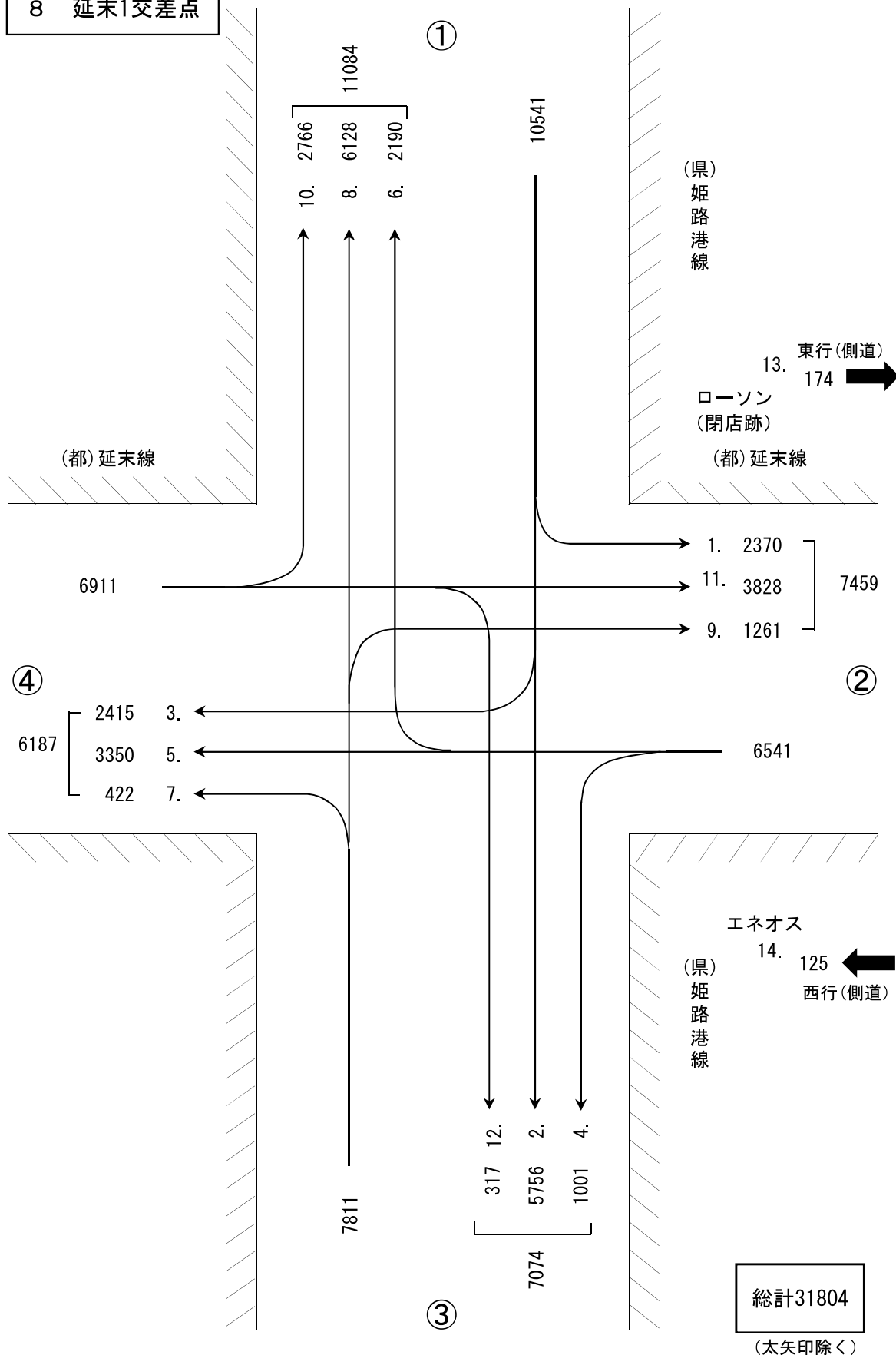
*上段は大型車を含んだ数量、下段は大型車の数量

自動車交通量調査集計表

調査地点	方向	時間帯	7～8	8～9	9～10	10～11	11～12	12～13	13～14	14～15	15～16	16～17	17～18	18～19	合計
			7 姫路南ランプ交差点		495 34	378 33	363 45	503 71	443 62	365 40	370 49	381 33	324 35	481 51	
	方向③ から	18	7 2	14 1	19 7	10 3	16 1	17 1	23 0	22 2	14 0	19 2	12 1	10 1	183 21
		20	204 6	245 20	257 16	263 13	286 10	302 11	302 8	333 6	323 9	304 7	367 13	290 7	3,476 126
		21	251 37	203 58	183 70	216 72	180 53	151 29	212 43	175 37	206 24	229 36	278 11	199 10	2,483 480
		22	12 0	14 0	24 1	20 3	22 0	29 1	25 0	18 2	14 0	17 0	15 3	10 0	220 10
		23	237 8	421 14	277 8	270 8	266 9	255 10	293 7	267 11	260 4	296 7	297 7	276 7	3,415 100
		24	334 32	185 24	209 55	210 67	185 55	154 36	144 30	148 39	143 28	174 21	264 16	161 5	2,311 408
	方向④ ハハス 東行OFF から	25	453 18	543 22	400 26	360 37	393 33	297 18	315 34	308 49	314 25	338 18	422 11	375 4	4,518 295
		26	208 23	290 31	252 34	216 46	231 28	192 26	236 41	228 41	212 32	299 24	230 12	236 7	2,830 345
		27	10 1	15 0	4 0	1 1	5 2	3 1	4 0	4 0	6 1	1 0	0 0	11 0	64 6
		28	4 1	27 1	12 3	8 1	8 1	6 0	5 0	6 0	6 1	3 1	8 0	8 1	101 10
		29	0 0	3 0	4 2	5 0	2 0	2 0	6 0	11 1	1 0	1 1	7 1	4 0	46 5
	方向④ 側道から	30	6 0	9 0	11 2	9 0	12 0	8 0	8 0	10 0	3 0	13 0	14 0	8 0	111 2
		31	14 1	10 1	7 2	10 0	7 0	19 2	15 0	7 0	9 0	5 0	3 0	6 0	112 6
	合計		4,168 317	4,309 366	3,937 443	4,428 542	4,128 396	3,730 296	4,050 377	4,000 373	3,818 291	4,344 271	5,087 228	4,103 133	50,102 4,033

* 上段は大型車を含んだ数量、下段は大型車の数量

8 延末1交差点



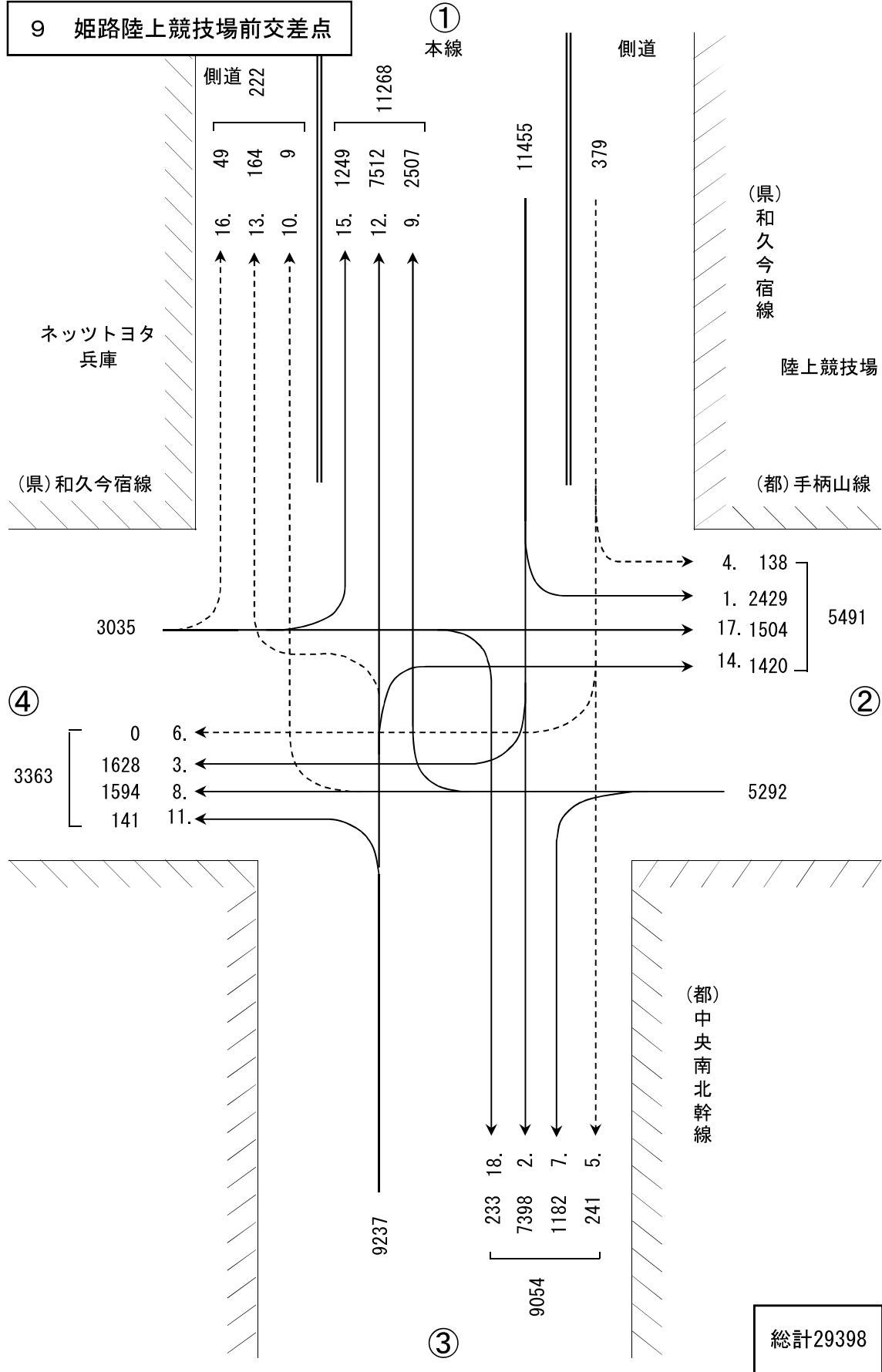
自動車交通量調査集計表

調査地点	方向	時間帯												合計		
		7~8	8~9	9~10	10~11	11~12	12~13	13~14	14~15	15~16	16~17	17~18	18~19			
8 延末1交差点	方向① から	1	163	229	233	149	172	192	231	214	216	190	202	179	2,370	
		2	11	10	22	4	9	11	7	14	12	10	3	4		5,756
		3	479	469	371	467	494	501	495	519	494	503	490	474		
	方向② から	4	34	32	38	29	30	26	31	50	29	21	13	12	1,666	
		5	245	153	146	152	205	257	223	197	207	191	210	229		1,001
		6	22	14	18	17	20	11	24	16	8	8	7	1		
	方向③ から	7	60	79	76	92	87	89	97	69	105	85	87	75	2,190	
		8	3	4	4	5	3	3	3	2	1	0	1	0		422
		9	266	293	248	255	259	265	292	249	300	263	367	293		
	方向④ から	10	12	20	16	6	12	4	11	4	7	7	7	3	6,128	
		11	177	190	172	180	189	169	196	183	191	170	201	172		3,372
		12	4	13	11	9	11	6	10	8	6	3	3	4		
合計	方向① から	7	8	51	41	33	44	49	39	34	36	37	35	15	2,766	
		8	2	2	9	10	8	5	4	4	2	6	1	2		150
		9	421	553	469	481	491	465	482	575	524	523	589	555		
	方向② から	10	13	55	39	40	28	56	40	27	23	25	19	7	2,666	
		11	87	120	112	130	86	80	100	90	102	112	115	127		1,261
		12	1	5	5	4	1	2	0	2	2	2	1	1		
	方向③ から	13	216	212	209	277	188	202	184	213	197	318	282	268	2,766	
		14	5	9	16	31	7	18	15	14	17	15	2	1		150
		15	347	426	366	299	277	258	262	302	311	352	332	296		
	方向④ から	16	9	19	15	34	13	12	12	21	10	13	8	4	170	
		17	15	28	28	19	37	17	30	30	26	40	37	10		317
		18	0	5	6	7	6	1	1	5	3	5	0	1		
合計	19	2,484	2,803	2,471	2,534	2,529	2,544	2,631	2,675	2,709	2,784	2,947	2,693	31,804		
	20	116	188	199	196	148	155	158	167	120	115	65	40		1,667	

8 延末1交差点 (側道)	東行き	13	9	16	23	14	6	16	8	12	10	19	21	20	174
	西行き	14	0	0	3	0	0	0	0	0	0	1	0	0	4
合計			13	10	13	6	6	14	6	15	16	12	8	6	125
合計			0	0	1	0	0	0	0	2	0	0	0	1	4
合計			22	26	36	20	12	30	14	27	26	31	29	26	299
合計			0	0	4	0	0	0	0	2	0	1	0	1	8

* 上段は大型車を含んだ数量、下段は大型車の数量

9 姫路陸上競技場前交差点



自動車交通量調査集計表

調査地点	方向		時間帯														合計
	7~8	8~9	9~10	10~11	11~12	12~13	13~14	14~15	15~16	16~17	17~18	18~19					
9 姫路陸上競技場前 交差点	方向① 本線から		236	237	153	173	179	214	199	191	212	183	254	198	2,429		
	方向① 側道から		18	10	13	11	14	14	17	13	11	6	11	1		139	
	方向② から		693	769	614	557	536	584	600	537	566	514	771	657	7,398		
	方向③ から		58	64	71	74	56	53	75	69	43	43	43	26		675	
			128	137	123	110	122	116	126	124	113	153	210	166	1,628		
			8	9	17	16	19	2	19	9	9	4	13	4		129	
			6	9	4	9	13	15	16	22	10	7	12	15	138		
			0	2	4	5	1	2	5	1	2	0	1	1		24	
			5	10	22	30	35	11	31	10	32	22	21	12	241		
			0	1	3	3	1	3	3	2	1	0	2	0		19	
			0	0	0	0	0	0	0	0	0	0	0	0	0		
			0	0	0	0	0	0	0	0	0	0	0	0		0	
			70	72	63	74	109	89	113	104	103	152	149	84	1,182		
			5	6	6	6	8	4	3	9	1	1	6	1		56	
		119	105	110	104	111	130	155	138	144	145	177	156	1,594			
		7	7	13	8	4	2	5	11	11	7	5	1		81		
		178	180	159	185	192	204	217	181	221	284	296	210	2,507			
		20	20	10	9	17	9	20	13	21	14	14	1		168		
		0	2	2	2	0	1	1	1	0	0	0	0	9			
		0	1	0	1	0	0	0	0	0	0	0	0		2		
		10	13	12	15	15	15	12	8	10	12	10	9	141			
		2	1	1	1	2	1	3	1	2	0	1	0		15		
		620	737	640	570	551	535	571	583	678	657	708	662	7,512			
		31	77	84	70	60	44	51	62	83	54	44	26		686		
		21	22	19	12	15	17	18	10	17	6	5	2	164			
		1	4	4	2	0	1	5	0	2	0	0	1		20		
		69	101	127	108	139	170	156	123	136	92	109	90	1,420			
		4	8	14	8	3	6	2	5	8	3	3	3		67		

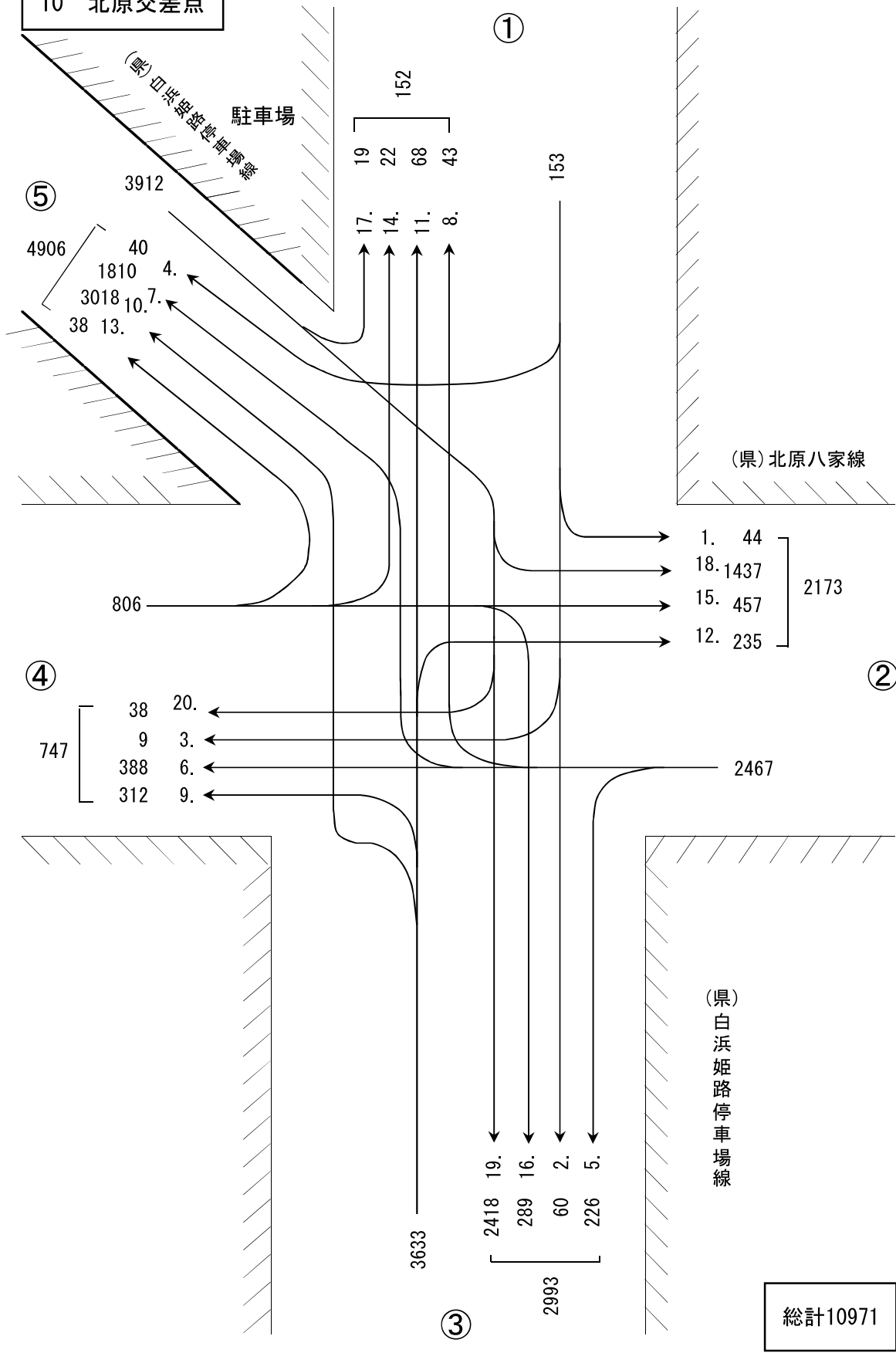
* 上段は大型車を含んだ数量、下段は大型車の数量

自動車交通量調査集計表

調査地点	方向	時間帯																	合計
		7～8	8～9	9～10	10～11	11～12	12～13	13～14	14～15	15～16	16～17	17～18	18～19						
9 姫路陸上競技場前 交差点	方向④ から	15	138	154	110	102	81	89	102	104	95	71	101	102	1,249				
		16	6	16	25	17	10	5	17	22	19	9	4	3	153				
		17	6	2	1	8	5	2	3	0	3	13	6	0	49				
		18	1	0	0	2	0	0	1	0	1	2	0	0	7				
		106	133	149	113	111	121	117	112	127	142	161	112	1,504					
		5	5	11	6	5	4	6	8	5	6	4	0	65					
		15	6	14	23	21	21	19	29	28	18	16	23	233					
		0	1	4	4	4	4	2	6	4	1	2	1	33					
合計		2,420	2,689	2,322	2,195	2,235	2,334	2,456	2,277	2,495	2,471	3,006	2,498	29,398					
		166	232	280	243	204	154	234	231	223	150	153	69	2,339					

* 上段は大型車を含んだ数量、下段は大型車の数量

10 北原交差点



自動車交通量調査集計表

調査地点	方向	時間帯																合計
		7~8	8~9	9~10	10~11	11~12	12~13	13~14	14~15	15~16	16~17	17~18	18~19					
10 北原交差点	方向① から	1	2	3	5	3	4	7	3	1	5	4	3	4	3	4	44	
		2	0	0	0	0	0	0	0	0	0	0	0	0	0	0	0	0
		3	3	3	8	6	4	7	7	4	4	7	4	7	4	3	60	
		4	0	0	0	0	1	0	0	0	1	0	0	0	0	0	2	2
	方向② から	5	0	1	1	1	0	1	1	1	0	0	2	1	0	0	9	
		6	0	0	0	0	0	0	0	0	0	0	0	0	0	0	0	
		7	6	3	2	3	5	3	2	2	6	4	2	4	2	2	40	
		8	0	1	0	0	0	0	0	0	0	0	0	1	0	0	2	
	方向③ から	9	12	13	12	16	22	23	24	24	25	21	14	23	21	226		
		10	3	2	3	4	1	3	1	2	2	0	4	0	0	23		
		11	13	23	31	31	23	37	35	39	32	41	30	53	388			
		12	1	3	0	3	0	1	2	2	1	1	0	0	14			
	方向④ から	13	189	175	177	158	132	123	131	123	138	157	172	135	1,810			
		14	7	22	6	6	5	4	7	1	7	8	2	0	75			
		15	0	3	1	3	11	3	2	3	7	7	3	5	43			
		16	0	1	0	0	2	0	0	0	0	0	0	0	3			
方向④ から	17	16	17	24	19	19	22	20	27	28	26	50	44	312				
	18	2	1	0	0	0	0	0	0	1	2	0	0	6				
	19	331	331	285	260	256	238	196	194	201	225	277	224	3,018				
	20	5	13	16	25	6	9	21	14	14	4	5	2	134				
方向④ から	21	3	2	6	10	9	7	7	6	3	3	4	8	68				
	22	0	0	0	0	0	0	0	0	0	0	0	0	0				
	23	11	19	13	24	23	18	14	25	28	22	23	15	235				
	24	0	2	1	4	1	1	0	2	1	2	1	0	15				
方向④ から	25	2	3	6	0	1	6	0	7	7	3	2	1	38				
	26	0	1	0	0	1	1	0	1	0	0	1	0	5				
	27	3	2	1	2	4	3	0	0	0	1	2	4	22				
	28	0	0	0	0	0	0	0	0	0	0	0	0	0				
方向④ から	29	42	45	43	33	31	32	41	20	33	39	49	49	457				
	30	2	0	0	1	0	0	1	1	4	0	2	1	12				
	31	18	28	23	37	23	20	12	21	28	23	30	26	289				
	32	0	0	0	3	0	0	1	2	1	0	2	0	9				

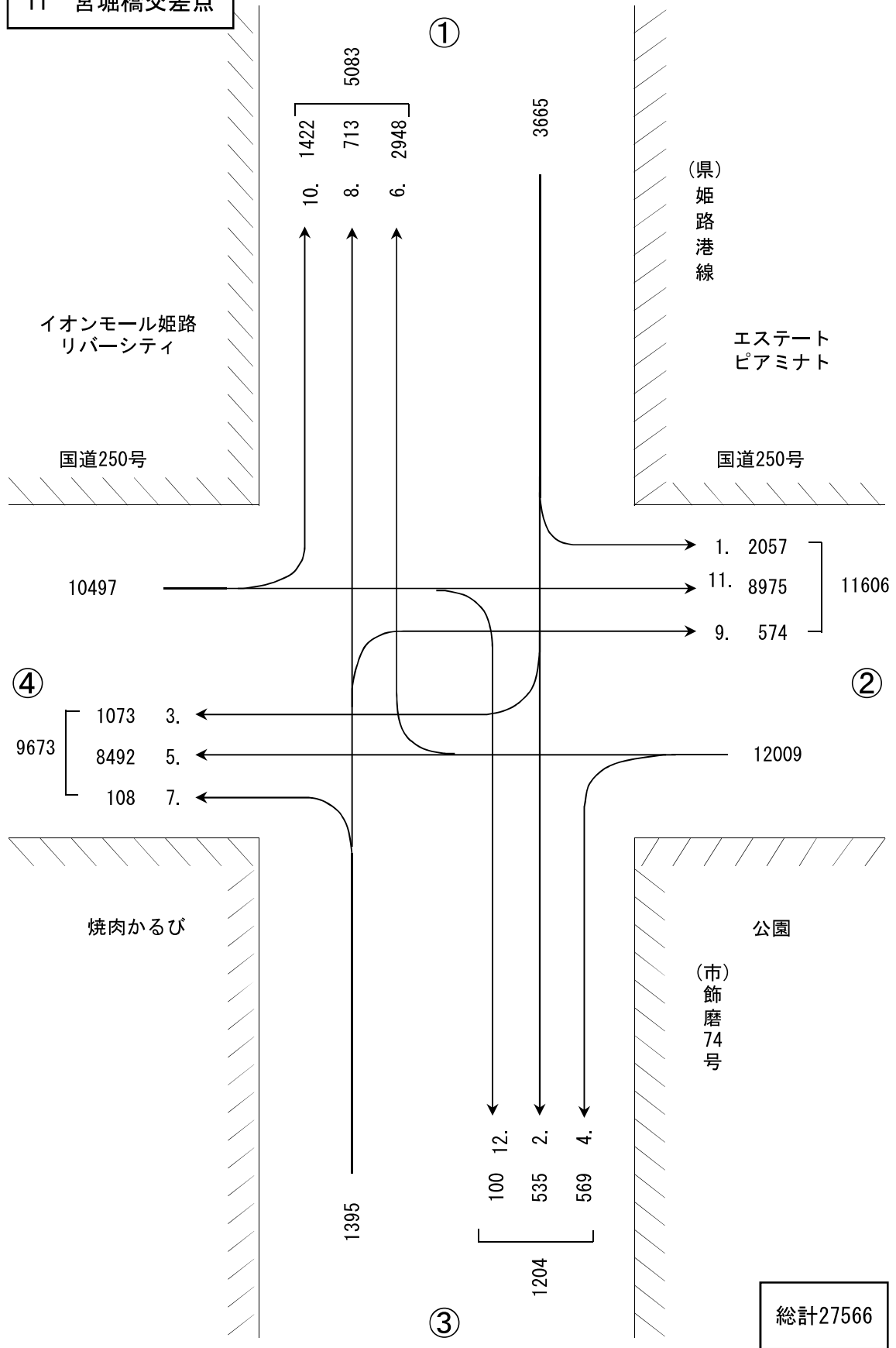
* 上段は大型車を含んだ数量、下段は大型車の数量

自動車交通量調査集計表

調査地点	時間帯	方向																	合計
		7~8	8~9	9~10	10~11	11~12	12~13	13~14	14~15	15~16	16~17	17~18	18~19						
10 北原交差点	17	1	1	2	2	1	3	2	2	1	0	2	2	0	0	0	0	19	
	18	0	0	0	0	0	0	0	0	0	0	0	0	0	0	0	0	0	
		82	99	99	101	101	121	123	116	149	151	128	167	167	1,437				
	5	8	2	6	4	6	6	5	4	7	3	2	2	58					
19	232	216	180	182	176	164	177	200	226	197	241	227	2,418						
	9	14	17	18	13	7	9	21	8	13	4	5	138						
20	2	4	2	2	3	4	3	3	3	7	3	2	38						
	1	0	0	0	0	0	1	0	0	0	0	0	2						
合計	968	991	921	893	848	842	800	819	920	928	1,049	992	10,971						
	35	68	45	70	34	32	49	51	42	41	21	10	498						

* 上段は大型車を含んだ数量、下段は大型車の数量

11 宮堀橋交差点

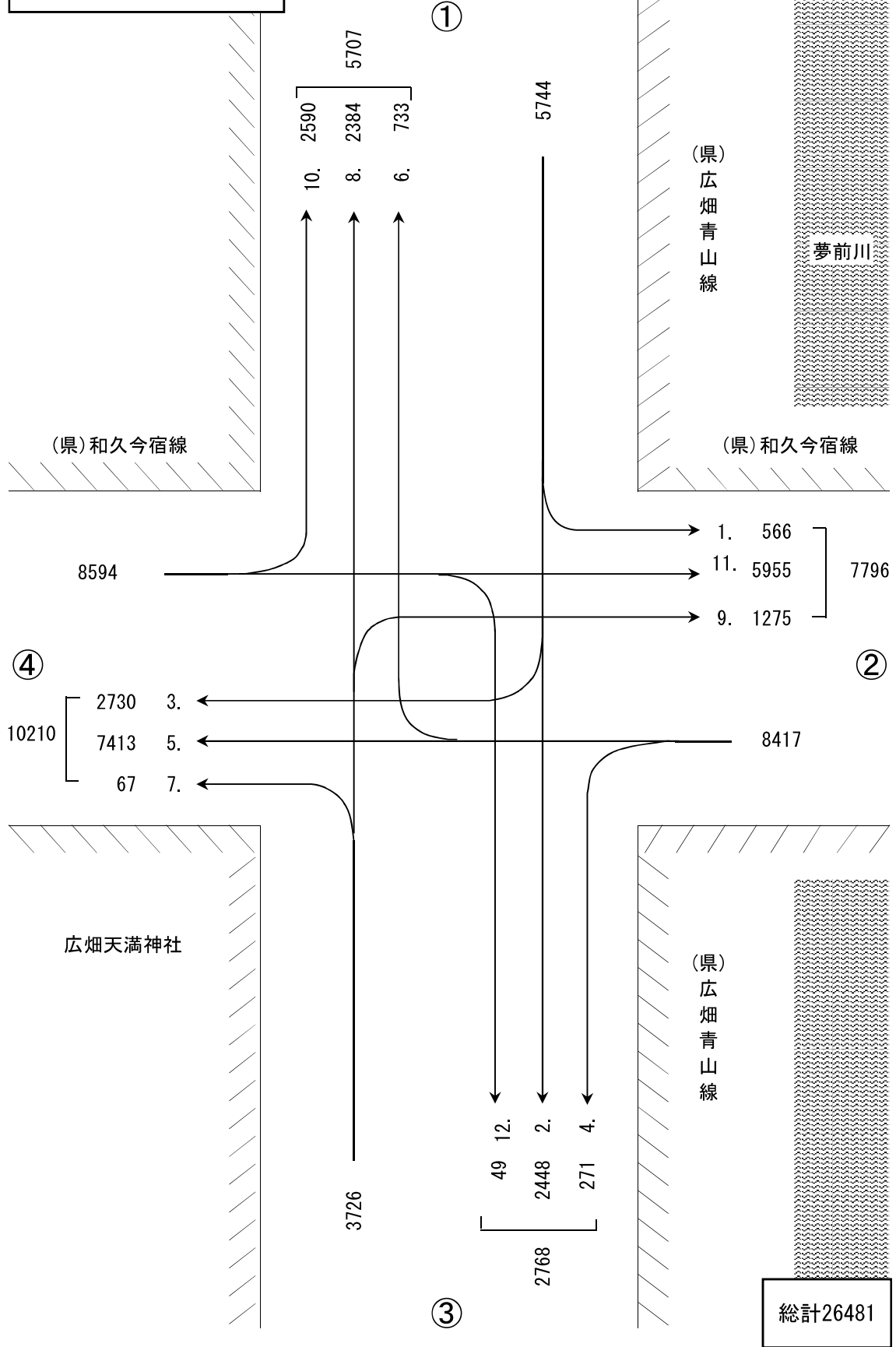


自動車交通量調査集計表

調査地点	方向	時間帯												合計		
		7～8	8～9	9～10	10～11	11～12	12～13	13～14	14～15	15～16	16～17	17～18	18～19			
11 宮堰橋交差点	方向① から	1	283	172	164	183	167	185	146	161	159	181	142	114	2,057	
		2	22	14	42	29	25	21	21	26	14	26	14	3	2	240
		3	79	34	50	77	65	36	24	11	40	51	34	34	34	535
		4	1	6	5	12	10	1	2	1	2	3	0	0	1	44
	方向② から	5	66	66	88	85	89	106	106	96	87	97	103	103	84	1,073
		6	7	13	15	11	10	7	7	10	11	9	6	2	108	
		7	102	84	39	47	29	30	39	51	44	41	27	27	36	569
		8	7	23	1	6	6	4	2	3	4	7	1	0	0	64
	方向③ から	9	882	651	646	731	519	578	669	668	632	688	910	910	918	8,492
		10	73	73	109	122	83	86	102	80	58	59	47	47	24	916
		11	161	194	215	283	256	259	268	232	243	213	298	298	326	2,948
		12	22	34	29	27	29	15	29	19	22	16	8	8	0	250
方向④ から	13	6	6	6	7	2	5	12	9	12	5	33	33	5	108	
	14	2	3	2	1	1	2	0	4	3	0	0	0	0	18	
	15	34	61	38	60	61	52	52	48	68	65	94	94	80	713	
	16	1	5	7	6	7	3	8	0	2	1	0	0	0	40	
合計	17	35	53	35	56	23	27	57	41	49	63	78	78	57	574	
	18	3	11	6	4	5	3	6	4	2	0	1	1	1	46	
	19	68	83	131	123	109	111	103	106	131	123	174	174	160	1,422	
	20	8	11	16	18	12	14	9	20	9	4	6	6	4	131	
合計	21	986	907	698	658	660	662	637	553	805	691	904	904	814	8,975	
	22	78	100	155	123	105	59	71	60	118	91	24	24	20	1,004	
合計	23	4	0	5	4	9	10	4	1	13	3	14	14	33	100	
	24	0	0	0	0	0	0	0	0	3	1	0	0	1	5	
合計		2,706	2,311	2,115	2,314	1,989	2,061	2,117	1,977	2,283	2,221	2,811	2,661	2,661	27,566	
合計		224	293	387	359	293	215	257	222	260	205	96	55	55	2,866	

* 上段は大型車を含んだ数量、下段は大型車の数量

12 京見橋西詰交差点

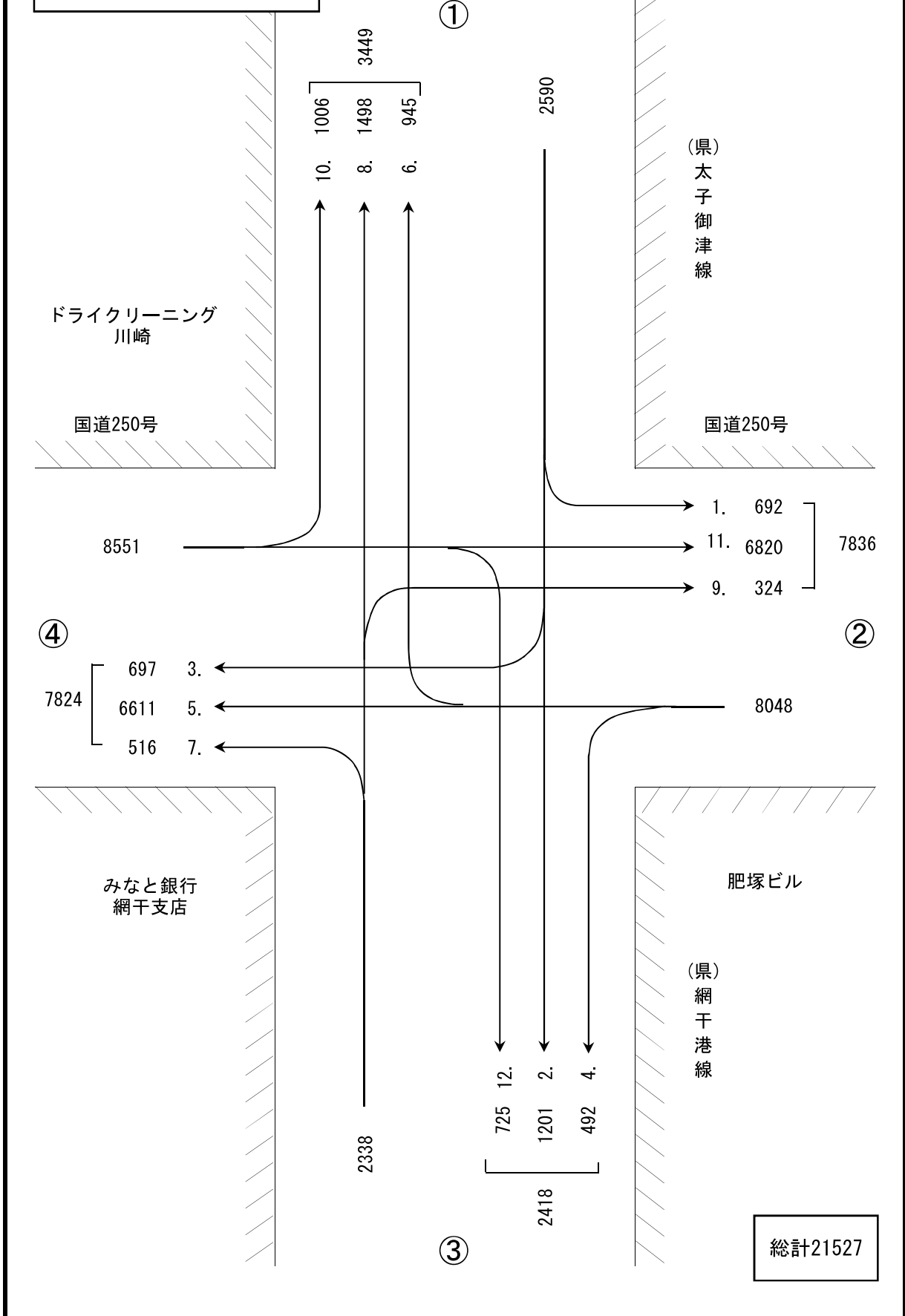


自動車交通量調査集計表

調査地点	方向	時間帯												合計
		7～8	8～9	9～10	10～11	11～12	12～13	13～14	14～15	15～16	16～17	17～18	18～19	
12 京見橋西詰交差点	方向① から	1	18	61	50	52	47	56	48	66	49	37	32	566
		2	249	244	209	296	209	143	183	220	190	183	132	2,448
		3	3	13	9	9	12	2	3	8	3	0	0	65
	方向② から	4	27	30	20	23	21	28	29	36	15	16	12	271
		5	694	651	609	589	582	566	530	594	639	661	601	7,413
		6	20	40	49	16	30	18	10	27	13	23	10	264
	方向③ から	7	37	57	69	58	66	65	51	61	75	68	61	733
		8	3	9	8	11	6	1	3	7	7	3	3	62
		9	2	3	2	7	6	4	16	12	4	3	4	67
	方向④ から	10	1	0	0	1	0	0	1	0	0	0	1	4
		11	199	185	151	171	206	188	215	176	199	229	238	2,384
		12	4	10	2	6	3	13	11	9	3	5	5	72
合計	9	180	166	94	65	86	69	81	57	94	95	143	1,275	
	10	105	179	203	182	210	231	247	233	232	237	250	2,590	
	11	4	41	24	30	37	29	29	35	18	27	9	297	
合計	12	529	505	446	446	534	487	544	453	437	508	541	5,955	
	15	15	20	14	12	29	28	22	26	16	19	7	220	
	2	2	2	4	5	11	5	6	2	1	5	3	49	
合計		2,299	2,356	2,085	2,166	2,222	2,031	2,165	2,170	2,185	2,247	2,370	26,481	
		63	203	144	123	146	107	101	144	88	92	63	1,313	

* 上段は大型車を含んだ数量、下段は大型車の数量

13 山電網干駅前交差点

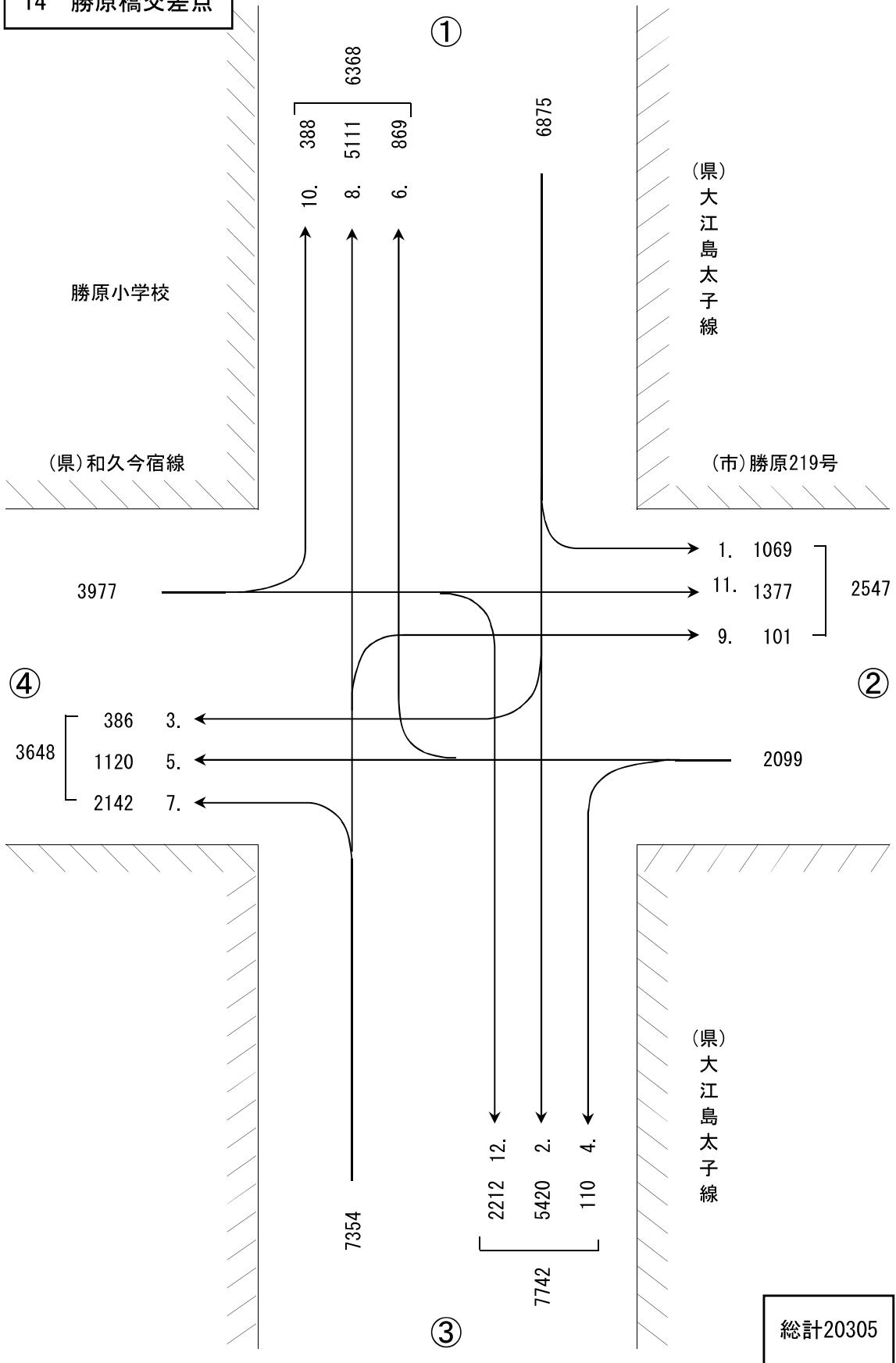


自動車交通量調査集計表

調査地点	方向	時間帯	7～8	8～9	9～10	10～11	11～12	12～13	13～14	14～15	15～16	16～17	17～18	18～19	合計	
13 山電網干駅前交差点	方向① から	1	28 1	35 3	44 3	70 2	60 2	81 1	63 0	60 5	60 2	59 5	66 0	66 0	692 24	
		2	204 5	121 5	91 5	74 3	93 3	102 3	98 7	83 2	83 2	94 5	75 2	85 2	81 4	1,201 46
		3	82 3	57 6	56 3	53 4	73 3	48 4	47 3	47 3	51 3	57 2	46 0	54 0	73 1	697 32
		4	93 0	35 1	32 0	23 0	45 1	45 0	35 0	35 0	40 1	34 1	35 1	44 1	31 0	492 6
	方向② から	5	726 39	518 77	461 107	480 90	486 94	459 63	510 106	564 97	564 97	535 71	540 51	704 15	628 13	6,611 823
		6	36 3	40 3	65 1	63 2	65 7	93 5	85 4	85 4	76 3	91 3	86 0	143 2	102 1	945 34
		7	22 0	47 3	42 2	37 2	34 6	38 0	47 3	44 3	44 3	54 1	58 2	50 0	43 0	516 22
	方向③ から	8	78 2	139 3	120 3	106 6	118 7	112 10	98 6	117 5	117 5	120 4	136 8	208 5	146 3	1,498 62
		9	14 0	15 1	25 1	35 0	45 2	38 0	32 2	21 1	21 1	28 0	33 0	19 0	19 0	324 7
	方向④ から	10	76 0	71 4	73 5	85 2	76 4	74 2	61 5	65 3	65 3	83 4	96 6	154 4	92 0	1,006 39
		11	682 41	598 66	563 124	605 101	554 102	524 47	482 76	565 89	565 89	511 85	559 58	655 14	522 15	6,820 818
			101 1	96 1	57 3	58 3	49 2	53 1	41 0	57 2	57 2	58 3	64 1	55 1	36 0	725 18
合計		2,142 95	1,772 173	1,629 257	1,689 215	1,698 233	1,667 136	1,599 212	1,743 214	1,725 181	1,787 134	2,237 44	1,839 37	21,527 1,931		

* 上段は大型車を含んだ数量、下段は大型車の数量

14 勝原橋交差点

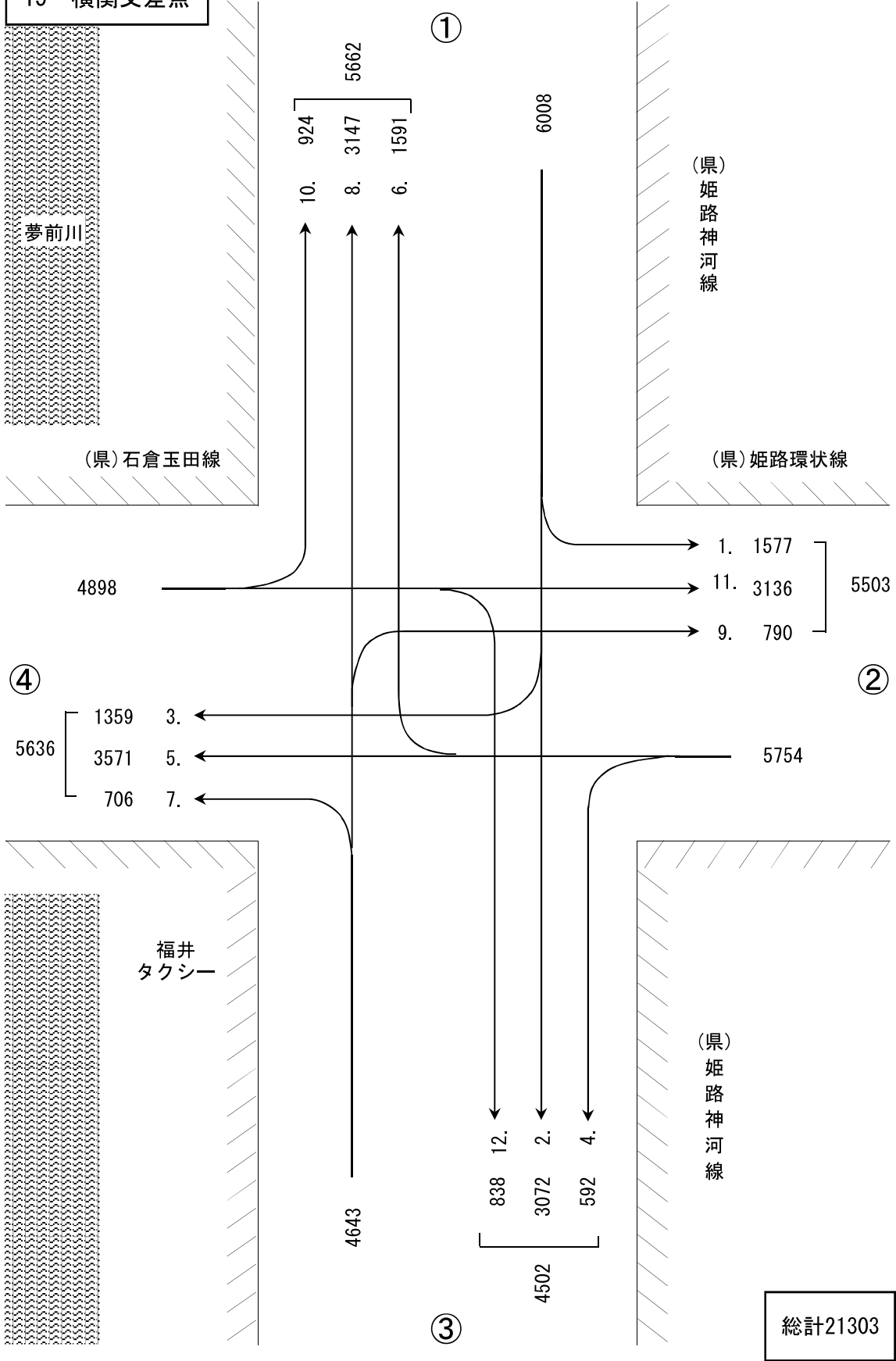


自動車交通量調査集計表

調査地点	方向	時間帯	7～8	8～9	9～10	10～11	11～12	12～13	13～14	14～15	15～16	16～17	17～18	18～19	合計
14 勝原橋交差点	方向① から	1	127	109	78	91	72	75	70	65	71	87	120	104	1,069
		2	540	517	542	466	418	394	424	428	391	400	426	474	5,420
		3	22	30	36	35	42	31	27	26	47	33	39	18	386
	方向② から	4	10	20	12	7	9	6	7	8	12	5	5	9	110
		5	116	119	75	66	72	61	70	83	78	92	158	130	1,120
		6	96	75	53	45	51	49	55	67	95	77	110	96	869
	方向③ から	7	177	169	135	149	159	155	164	207	173	221	208	225	2,142
		8	420	400	396	377	447	433	378	382	483	491	484	420	5,111
		9	15	10	9	5	8	15	2	8	7	4	7	11	101
	方向④ から	10	22	29	38	33	43	33	26	26	49	33	39	17	388
		11	215	152	89	92	112	88	92	78	88	129	132	110	1,377
		12	290	261	174	188	167	150	162	160	162	127	189	182	2,212
合計		2,050	1,891	1,637	1,554	1,600	1,490	1,477	1,538	1,656	1,699	1,917	1,796	20,305	
		68	127	120	125	94	90	77	95	72	59	58	24	1,009	

* 上段は大型車を含んだ数量、下段は大型車の数量

15 横関交差点

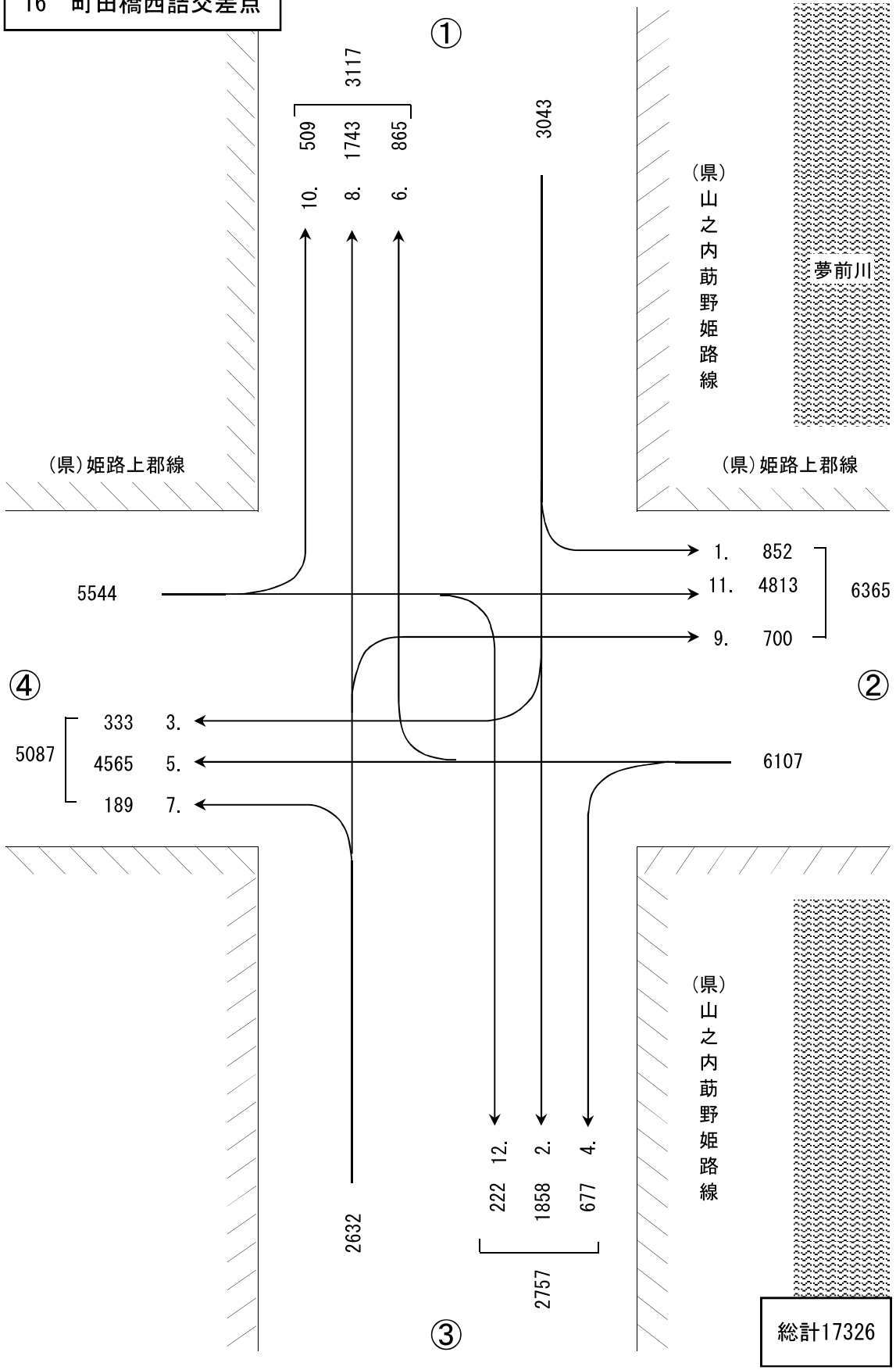


自動車交通量調査集計表

調査地点	方向	時間帯	7～8	8～9	9～10	10～11	11～12	12～13	13～14	14～15	15～16	16～17	17～18	18～19	合計
15 横関交差点	方向① から	1	226 8	225 2	142 2	103 4	82 3	40 1	69 2	117 5	128 4	114 6	163 12	168 0	1,577 49
		2	366 33	332 22	269 18	230 19	176 19	153 7	171 15	273 38	223 19	273 19	314 10	292 6	3,072 225
		3	103 2	147 11	128 14	118 11	60 11	64 4	87 8	112 10	127 13	134 10	180 10	180 4	99 4
	方向② から	4	29 1	27 1	65 4	56 2	42 5	53 3	26 0	74 2	58 2	45 4	55 0	62 1	592 25
		5	321 7	338 22	311 27	292 26	239 33	209 17	205 19	260 17	308 23	407 19	332 8	349 9	3,571 227
		6	268 10	156 4	105 2	115 4	91 2	85 4	82 6	111 5	108 1	158 7	158 1	154 5	1,591 51
	方向③ から	7	36 6	54 16	40 7	43 4	46 6	77 5	64 7	69 8	58 9	83 15	80 7	56 6	706 96
		8	409 29	253 17	200 28	219 24	244 29	203 10	239 38	232 21	243 23	246 14	321 10	338 10	3,147 253
		9	56 6	95 4	85 6	66 5	77 4	69 3	59 7	49 5	40 0	56 3	73 0	65 0	790 43
	方向④ から	10	90 4	93 5	91 6	65 8	61 8	68 7	76 13	78 8	68 7	69 4	87 4	78 1	924 75
		11	357 20	345 21	283 22	163 15	240 26	212 19	189 21	241 20	253 14	246 14	315 7	292 10	3,136 209
		12	51 11	66 11	79 14	69 8	66 8	71 9	72 8	66 6	63 11	75 10	92 12	68 4	838 112
合計		2,312 137	2,131 136	1,798 150	1,539 130	1,424 154	1,304 89	1,339 144	1,682 145	1,677 126	1,906 125	2,170 81	2,021 56	21,303 1,473	

* 上段は大型車を含んだ数量、下段は大型車の数量

16 町田橋西詰交差点

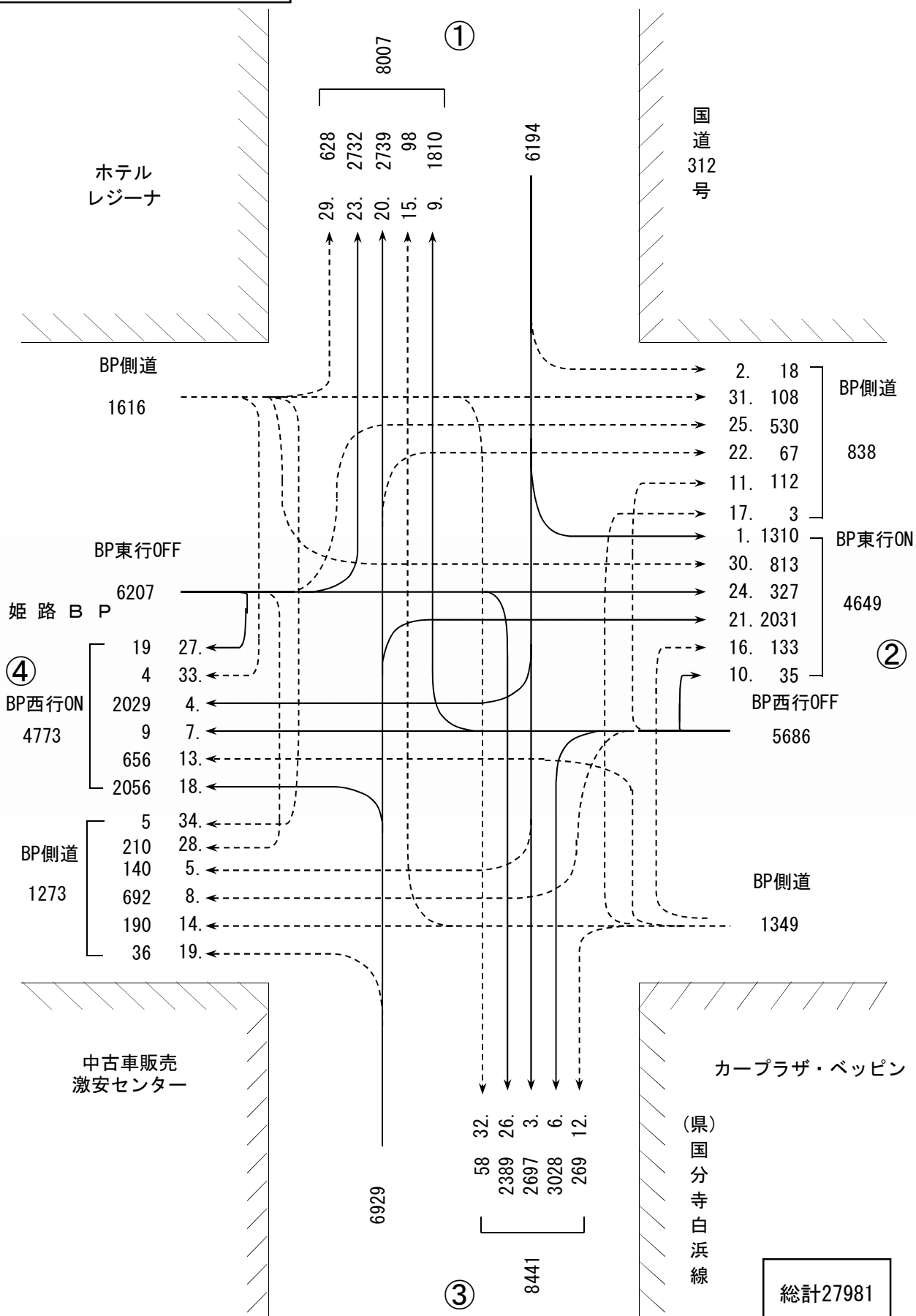


自動車交通量調査集計表

調査地点	方向	時間帯	7～8	8～9	9～10	10～11	11～12	12～13	13～14	14～15	15～16	16～17	17～18	18～19	合計	
16 町田橋西詰交差点	方向① から	1	86	103	111	76	76	39	57	49	60	70	62	63	852	
		2	255	226	220	131	134	91	125	117	117	141	163	138	1,858	
		3	22	34	18	23	23	32	30	28	30	40	40	45	8	333
	方向② から	4	67	60	68	63	48	41	41	69	47	44	56	54	60	677
		5	468	482	331	312	318	384	424	311	311	355	362	467	351	4,565
		6	50	39	59	74	69	80	88	63	63	88	96	87	72	865
	方向③ から	7	15	10	9	21	14	17	17	21	15	13	20	17	17	189
		8	193	139	111	118	129	123	133	125	125	142	141	204	185	1,743
		9	56	65	52	61	52	59	68	53	53	57	67	57	53	700
	方向④ から	10	36	21	19	40	55	41	48	48	43	43	58	51	54	509
		11	506	509	443	320	343	339	329	315	315	346	379	531	453	4,813
		12	22	15	13	10	24	17	23	19	19	25	12	29	13	222
合計		1,776	1,703	1,454	1,249	1,285	1,263	1,415	1,185	1,320	1,442	1,442	1,767	1,467	17,326	
		74	125	85	105	74	82	131	90	93	80	54	46	1,039		

* 上段は大型車を含んだ数量、下段は大型車の数量

17 姫路東ランプ交差点



自動車交通量調査集計表

調査地点	時間帯	方向																合計
		7～8	8～9	9～10	10～11	11～12	12～13	13～14	14～15	15～16	16～17	17～18	18～19					
姫路東ランプ交差点	1	64	83	123	122	103	120	110	96	119	138	116	116	116	116	116	1,310	
	2	0	0	1	1	5	1	2	0	0	4	1	1	1	2	2	18	
	3	211	214	212	246	204	208	198	220	234	262	220	220	268	268	268	2,697	
	4	140	131	156	176	150	169	174	171	177	177	214	214	194	194	194	2,029	
	5	21	11	3	7	7	14	3	13	9	16	17	17	19	19	19	140	
	6	283	234	271	242	240	207	278	261	274	285	285	215	238	238	238	3,028	
	7	66	87	94	87	83	78	89	78	96	95	95	46	58	58	58	957	
	8	110	93	27	33	31	30	34	35	45	35	102	102	117	117	117	692	
	9	159	232	124	148	130	109	153	152	163	174	174	113	153	153	153	1,810	
	10	15	3	4	2	2	2	1	3	1	2	2	0	0	0	0	35	
	11	1	1	1	1	1	0	0	1	1	1	1	0	0	0	0	9	
	12	25	31	24	15	17	13	15	18	32	20	37	37	22	22	22	269	
	13	107	49	60	57	59	51	41	40	41	51	50	50	50	50	50	656	
	14	18	20	13	8	14	12	3	9	14	22	22	22	35	35	35	190	
	15	14	11	9	8	8	8	7	5	7	7	7	8	6	6	6	98	
	16	34	12	3	7	14	3	4	7	10	24	24	13	2	2	2	133	
	17	0	1	1	0	0	0	0	0	0	0	0	0	0	0	0	16	
	0	0	1	0	0	0	0	0	0	1	0	0	0	0	0	3		
	0	0	1	0	0	0	0	0	0	0	0	0	0	0	0	1		

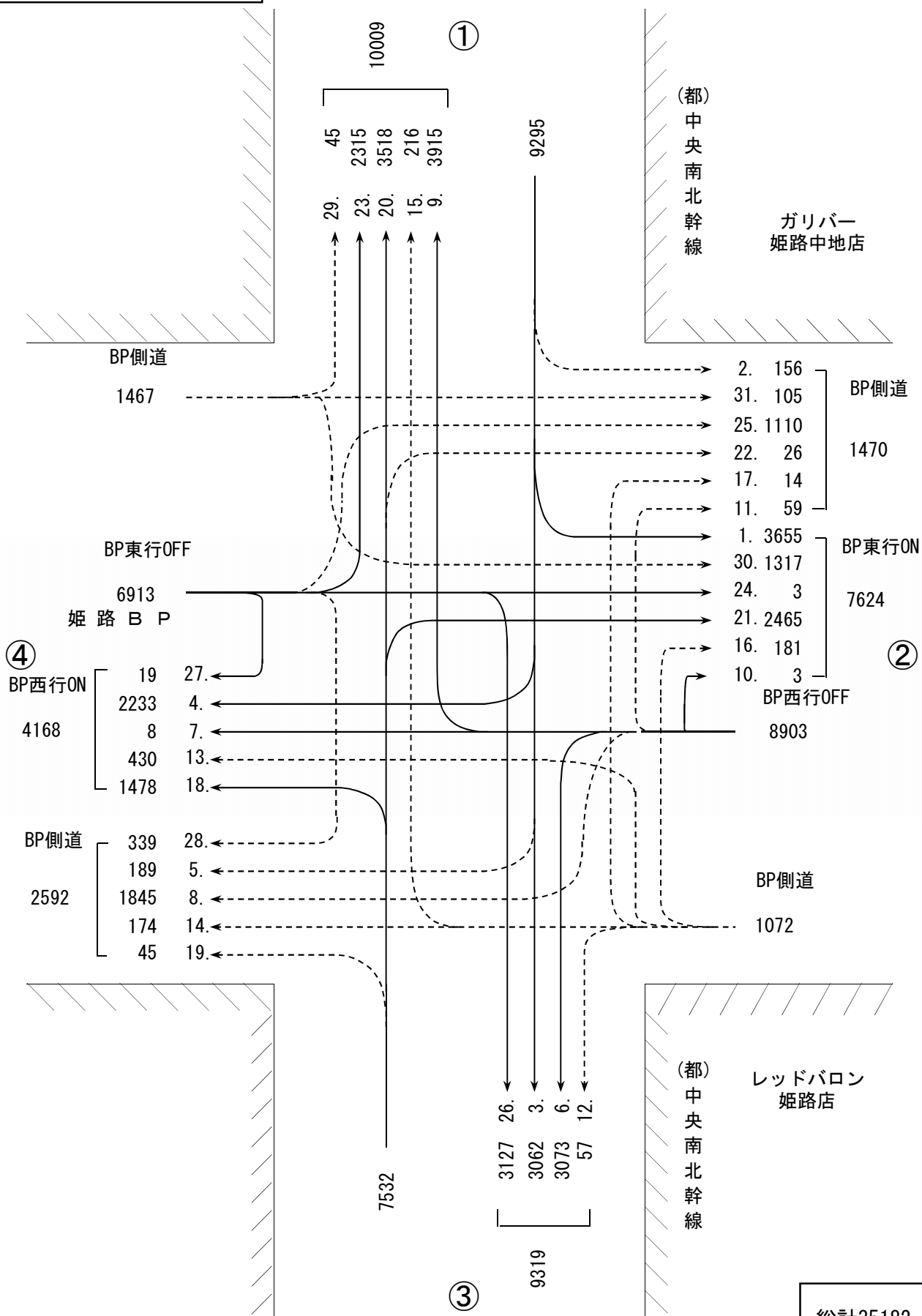
* 上段は大型車を含んだ数量、下段は大型車の数量

自動車交通量調査集計表

調査地点	方向	時間帯												合計		
		7～8	8～9	9～10	10～11	11～12	12～13	13～14	14～15	15～16	16～17	17～18	18～19			
17 姫路東ランプ交差点	方向③ から	18	172	165	176	162	145	170	166	153	189	208	178	172	2,056	
		19	20	12	31	26	25	17	21	16	16	24	10	9	2,227	
			1	2	3	4	2	2	2	7	1	1	4	5	3	36
			0	0	0	1	1	0	0	1	0	0	0	0	0	3
		20	171	210	233	240	242	231	226	217	231	213	213	293	232	2,739
			22	41	46	48	32	15	27	37	32	29	29	17	7	3,353
		21	158	157	187	179	166	186	167	172	203	157	157	136	163	2,031
		50	67	71	71	69	47	59	60	50	36	36	26	32	638	
	22	3	3	2	1	2	6	7	16	15	2	2	1	9	67	
		1	0	1	0	0	0	0	6	5	0	0	0	1	14	
	23	284	251	180	175	206	189	252	234	221	268	268	258	214	2,732	
		30	40	45	44	68	61	72	65	52	77	77	41	20	615	
	24	111	67	33	12	20	9	2	20	20	6	16	27	4	327	
		8	7	0	0	4	1	0	2	0	0	1	0	0	23	
25	45	32	24	54	32	41	49	25	42	42	71	47	68	530		
	1	4	4	7	6	4	7	2	5	5	11	4	1	56		
26	189	206	174	169	184	172	209	202	192	191	191	230	271	2,389		
	21	41	37	27	38	32	49	49	31	26	26	22	19	392		
27	1	2	0	0	1	5	3	3	4	4	0	0	0	19		
	0	0	0	0	0	2	0	1	0	0	0	0	0	3		
28	19	17	26	10	15	18	16	11	18	14	14	20	26	210		
	0	1	3	1	0	2	3	0	0	0	0	0	0	10		
29	135	105	79	42	29	40	28	41	39	38	38	27	25	628		
	3	4	8	5	3	7	6	8	3	4	4	0	2	53		
30	109	69	64	78	45	48	43	59	54	38	38	113	93	813		
	4	1	2	5	2	2	1	1	4	1	1	6	3	32		
31	52	21	6	6	2	5	2	2	2	0	6	6	0	108		
	1	0	0	0	0	0	0	0	0	0	0	1	0	2		
32	13	9	10	1	2	3	6	1	7	3	3	2	1	58		
	0	0	0	0	0	0	1	0	0	0	0	0	0	1		
33	0	1	1	0	0	0	0	0	1	1	0	1	0	4		
	0	0	0	0	0	0	0	0	0	0	0	0	0	0		
34	0	0	1	0	0	0	1	1	2	0	0	0	1	5		
	0	0	0	0	0	0	0	0	0	0	0	0	0	0		
合計		2,666	2,454	2,239	2,224	2,085	2,211	2,200	2,353	2,469	2,483	2,517	27,981			
		373	476	506	491	458	505	482	439	455	240	223	5,078			

* 上段は大型車を含んだ数量、下段は大型車の数量

18 中地ランプ交差点



総計35182

自動車交通量調査集計表

調査地点	方向	時間帯																	合計
		7～8	8～9	9～10	10～11	11～12	12～13	13～14	14～15	15～16	16～17	17～18	18～19						
18 中地ランブ交差点	方向① から	1	423	278	354	306	270	231	279	278	296	289	296	296	289	296	355	3,655	
		2	36	40	66	46	37	26	40	34	28	35	15	18	15	35	18	421	
		3	288	279	221	245	249	328	258	285	239	209	222	239	239	209	222	239	3,062
		4	189	222	141	135	128	143	177	132	191	274	285	285	285	274	285	216	2,233
		5	4	18	10	16	9	10	14	20	22	9	17	17	17	9	17	4	153
		6	7	32	17	15	19	19	21	31	9	10	12	12	12	10	12	8	189
		7	1	3	1	1	1	1	4	4	0	1	1	1	1	1	1	1	18
	方向② ハパス 西行O F F から	8	254	328	270	271	265	300	230	275	241	242	209	185	185	209	188	3,073	
		9	58	87	104	126	125	84	69	100	93	65	27	18	27	65	18	956	
		10	1	0	1	1	2	3	0	0	0	0	0	0	0	0	0	8	
		11	0	0	0	0	0	0	0	0	0	0	0	0	0	0	0	0	
		12	188	157	163	141	138	116	130	134	161	185	185	185	185	185	147	1,845	
		13	16	20	20	20	32	13	20	24	9	13	13	21	21	13	13	221	
		14	297	381	390	326	294	262	282	307	408	354	288	288	288	354	326	3,915	
	方向② 側道から	15	25	37	59	26	25	25	37	32	32	51	7	15	7	15	7	346	
		16	1	0	0	0	1	1	1	0	0	0	0	0	0	0	0	3	
		17	0	0	0	0	1	0	0	0	0	0	0	0	0	0	0	1	
18		0	0	0	0	1	0	0	0	0	0	0	0	0	0	0	0		
19		0	12	8	5	9	1	2	5	3	5	7	2	5	7	2	59		
20		0	0	3	2	6	0	0	2	0	0	0	0	0	0	1	14		
21		3	0	5	7	4	11	4	7	4	4	3	4	4	3	4	5	57	
22	1	0	1	1	1	2	1	1	0	0	1	0	0	1	0	0	8		
23	28	42	21	35	25	37	27	35	40	53	40	40	40	53	47	430			
24	1	4	7	2	1	1	3	7	3	0	0	5	5	0	1	35			
25	10	7	19	13	19	22	10	7	9	12	30	30	30	12	16	174			
26	2	0	0	0	3	2	1	1	1	0	2	2	2	0	0	11			
27	23	20	20	17	16	23	14	19	27	16	16	12	9	16	9	216			
28	3	6	6	0	3	1	0	7	1	2	2	1	1	2	0	30			
29	47	18	12	22	9	4	11	7	14	13	11	11	13	13	13	181			
30	3	5	1	4	1	0	1	0	1	2	2	2	0	2	0	20			
31	1	0	0	2	0	1	7	0	0	0	1	1	1	1	1	14			
32	0	0	0	1	0	0	1	0	0	0	0	0	0	0	0	2			

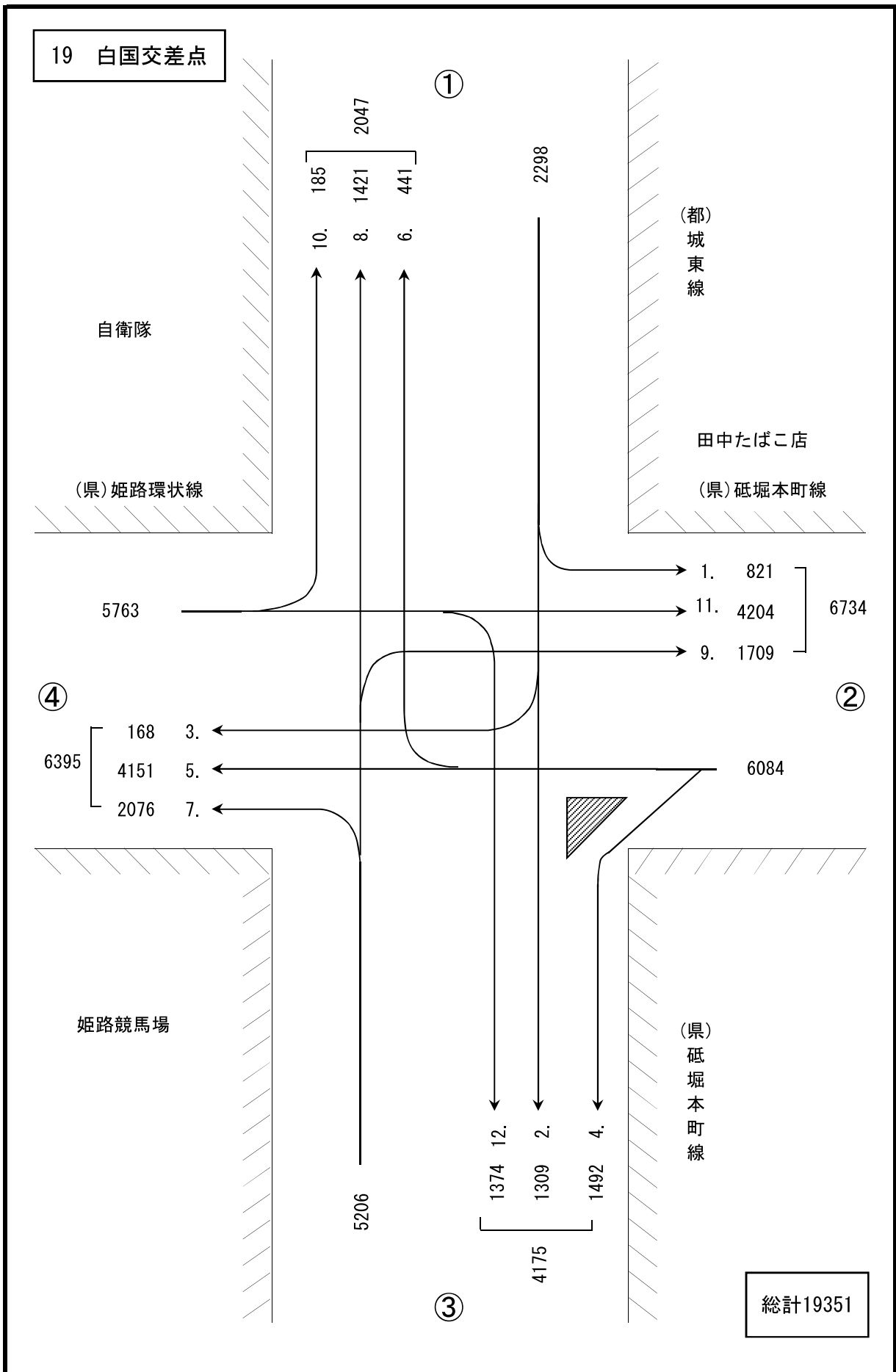
* 上段は大型車を含んだ数量、下段は大型車の数量

自動車交通量調査集計表

調査地点	方向	時間帯												合計			
		7～8	8～9	9～10	10～11	11～12	12～13	13～14	14～15	15～16	16～17	17～18	18～19				
中地ランブ交差点	方向③ から	18	135	150	105	101	104	114	129	137	130	130	130	115	128	1,478	
			37	65	32	43	43	36	38	56	21	49	21	13	7	440	
			3	2	2	7	1	1	4	0	7	7	7	6	5	45	
			2	0	1	1	0	0	1	0	0	1	2	1	2	11	
			243	259	247	265	320	277	301	308	339	305	339	348	306	3,518	
			12	18	21	21	17	11	20	15	20	9	20	19	8	191	
			252	171	164	190	202	178	194	161	199	225	199	290	239	2,465	
			67	56	54	80	66	54	64	55	63	61	63	41	19	680	
			2	1	0	0	8	1	2	1	1	4	1	3	3	26	
			0	0	0	0	1	0	0	0	0	0	0	0	0	1	
			174	222	216	149	221	214	188	170	197	224	197	168	172	2,315	
			5	20	16	12	14	5	27	20	15	7	15	4	3	148	
			0	0	0	0	1	2	0	0	0	0	0	0	0	3	
			0	0	0	0	0	0	0	0	0	0	0	0	0	0	
			77	157	112	87	90	100	74	69	71	76	71	76	121	1,110	
			1	8	7	2	7	6	7	2	2	6	11	4	10	71	
			287	308	228	290	256	234	256	271	201	258	201	266	272	3,127	
			24	55	45	86	80	51	49	55	29	44	29	29	14	561	
			0	1	1	1	2	7	1	1	1	4	4	1	0	19	
			0	0	0	0	0	0	0	0	0	1	1	0	0	1	
			25	13	35	22	26	26	27	19	39	40	39	30	37	339	
			2	3	6	3	7	3	3	1	7	0	7	3	2	40	
			1	0	6	4	3	6	8	4	4	2	2	6	3	45	
			0	0	3	0	1	0	0	0	0	0	0	0	0	4	
			142	124	98	120	103	91	90	101	108	104	108	99	137	1,317	
			11	19	15	13	21	11	4	8	5	18	5	6	5	136	
			5	9	8	10	13	11	13	12	11	3	11	4	6	105	
			1	1	0	0	2	2	1	2	2	0	2	1	0	12	
		合計		3,108	3,203	2,875	2,794	2,818	2,750	2,789	2,974	3,063	3,015	3,015	3,014	35,182	
				328	482	496	533	519	430	469	434	313	227	227	142	4,738	

* 上段は大型車を含んだ数量、下段は大型車の数量

19 白国交差点

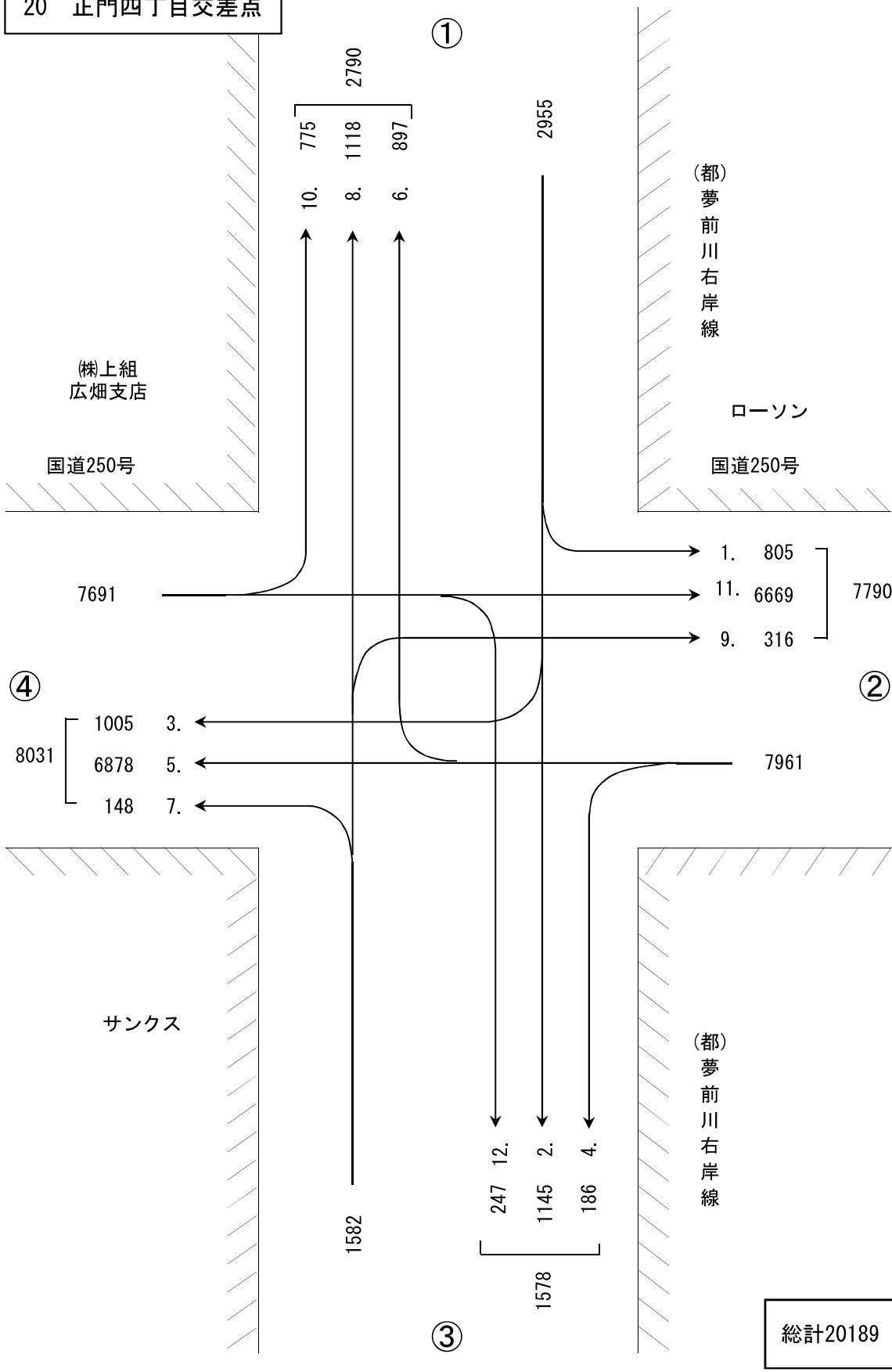


自動車交通量調査集計表

調査地点	方向	時間帯	7～8	8～9	9～10	10～11	11～12	12～13	13～14	14～15	15～16	16～17	17～18	18～19	合計
			19	白国交差点											
19 白国交差点	方向① から	1	52	77	86	69	43	43	62	45	78	63	105	98	821
		2	154	152	128	105	78	106	97	79	84	95	125	106	1,309
		3	14	10	9	13	15	10	13	14	17	14	23	16	168
	方向② から	4	115	93	108	117	170	155	128	125	124	120	125	112	1,492
		5	314	334	304	363	305	299	254	303	405	414	437	419	4,151
		6	18	19	32	46	56	29	23	32	44	39	54	49	441
	方向③ から	7	113	146	150	149	169	164	158	183	181	183	244	236	2,076
		8	76	72	55	121	100	87	108	97	117	145	228	215	1,421
		9	71	77	69	153	168	166	164	189	190	157	126	179	1,709
	方向④ から	10	17	8	12	16	17	15	9	16	19	16	24	16	185
		11	560	447	406	321	271	341	290	285	300	336	303	344	4,204
		12	127	135	98	111	85	121	113	88	108	95	155	138	1,374
合計		1,631	1,570	1,457	1,584	1,477	1,536	1,419	1,456	1,667	1,677	1,949	1,928	19,351	
		126	180	162	118	105	90	107	100	132	93	67	50	1,330	

* 上段は大型車を含んだ数量、下段は大型車の数量

20 正門四丁目交差点



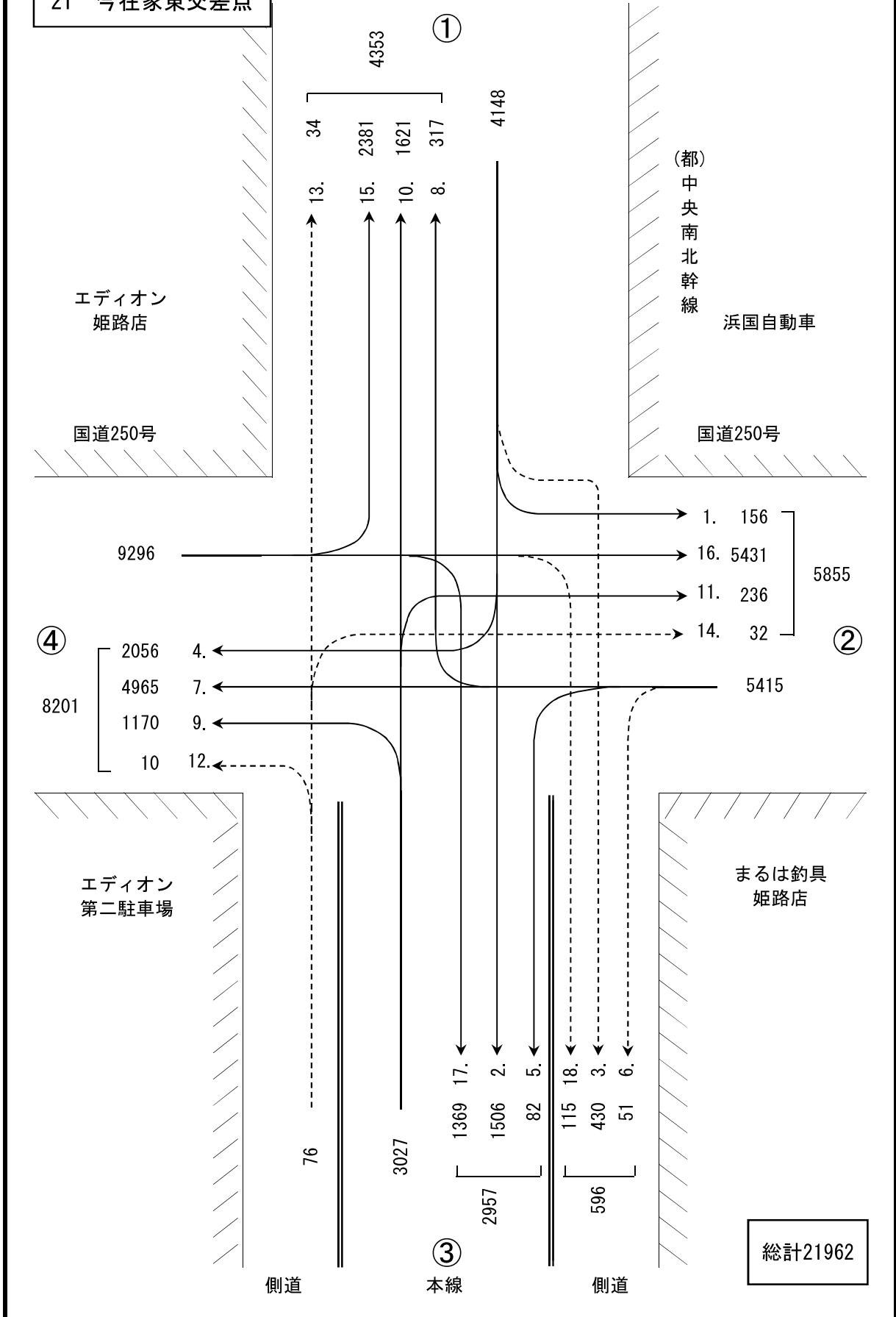
総計20189

自動車交通量調査集計表

調査地点	方向	時間帯	7～8	8～9	9～10	10～11	11～12	12～13	13～14	14～15	15～16	16～17	17～18	18～19	合計
20 正門四丁目交差点	方向① から	1	77	60	76	90	79	70	98	80	53	50	40	32	805
		2	427	230	60	55	42	59	54	70	50	45	29	24	1,145
		3	207	129	81	64	70	69	79	89	67	52	47	51	1,005
	方向② から	4	66	24	13	9	7	6	11	16	14	10	5	5	186
		5	536	490	500	591	590	568	557	570	574	609	601	692	6,878
		6	26	51	76	70	53	61	57	73	97	94	111	128	897
	方向③ から	7	3	12	4	7	10	9	7	7	6	7	15	17	148
		8	40	41	48	45	69	62	41	63	81	112	364	152	1,118
		9	14	25	31	19	31	24	26	23	32	33	30	28	316
	方向④ から	10	15	48	65	66	74	50	60	65	64	77	95	96	775
		11	582	564	640	655	549	521	585	538	574	574	441	482	6,669
		12	89	47	18	9	11	8	15	10	13	16	5	6	247
合計		2,082	1,721	1,612	1,680	1,585	1,507	1,590	1,604	1,598	1,689	1,809	1,712	20,189	
		167	307	413	363	334	240	306	307	288	227	68	52	3,072	

* 上段は大型車を含んだ数量、下段は大型車の数量

21 今在家東交差点



自動車交通量調査集計表

調査地点	方向	時間帯														合計
		7~8	8~9	9~10	10~11	11~12	12~13	13~14	14~15	15~16	16~17	17~18	18~19			
21 今在家東交差点	方向① から	1	3	16	5	9	19	19	13	15	8	14	13	22	156	
		2	239	128	123	154	149	120	108	110	90	87	108	90	1,506	
		3	28	30	30	73	64	35	33	40	30	34	25	11	433	
		4	70	59	36	49	19	21	25	17	24	48	33	29	430	
	方向② から	5	1	5	5	9	1	5	6	5	3	12	1	1	54	
		6	149	168	246	186	171	185	181	156	216	155	120	123	2,056	
		7	57	80	131	105	92	100	91	73	107	75	31	31	973	
		8	4	5	5	5	7	10	7	4	13	6	14	2	82	
	方向③ 本線から	9	0	1	2	1	1	1	0	2	4	1	10	0	23	
		10	1	5	4	8	8	4	10	0	5	5	1	0	51	
		11	0	0	2	2	1	1	3	0	1	0	1	0	11	
		12	343	368	400	453	312	375	397	385	440	419	528	545	4,965	
	方向③ 側道から	13	39	57	83	82	46	51	52	56	50	44	31	12	603	
		14	22	31	13	24	11	26	21	22	34	20	46	47	317	
15		1	3	2	5	1	1	3	1	5	1	1	0	24		
16		63	76	130	64	99	81	110	110	150	107	98	82	1,170		
合計	17	22	41	78	22	60	23	59	64	75	32	11	13	500		
	18	83	110	107	106	96	113	153	108	155	131	236	223	1,621		
合計	19	37	55	38	41	28	49	55	40	39	19	13	11	425		
	20	11	13	18	28	14	19	22	28	32	21	21	9	236		
合計	21	3	2	5	6	0	5	4	8	10	3	2	1	49		
	22	0	2	0	1	1	1	0	1	0	3	0	1	10		
合計	23	0	0	0	0	0	1	0	0	0	1	0	0	2		
	24	3	8	6	0	0	2	2	1	4	1	6	1	34		
合計	25	1	2	3	0	0	1	1	0	1	1	1	0	11		
	26	1	7	4	0	2	0	1	4	3	2	7	1	32		
合計	27	0	0	0	0	0	0	0	0	0	1	0	0	1		
	28	0	0	0	0	0	0	0	0	0	0	0	0	1		

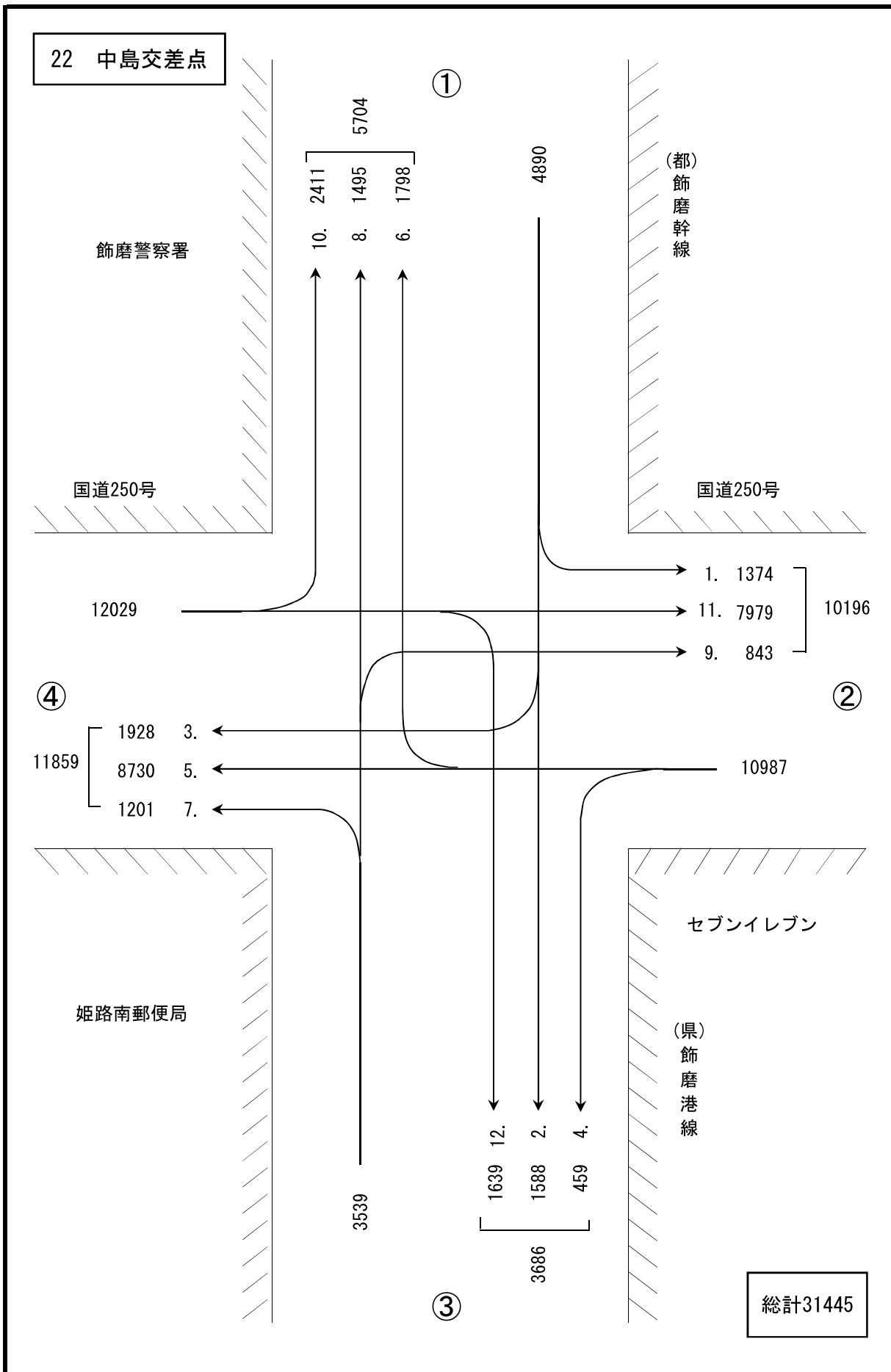
* 上段は大型車を含んだ数量、下段は大型車の数量

自動車交通量調査集計表

調査地点	方向	時間帯	7～8	8～9	9～10	10～11	11～12	12～13	13～14	14～15	15～16	16～17	17～18	18～19	合計
21 今在家東交差点	方向④ から	15	104 48	142 77	186 110	194 107	211 81	195 68	215 84	228 98	219 79	251 66	256 41	180 16	2,381 875
		16	588 54	523 85	434 98	391 66	412 75	423 33	445 54	432 71	399 57	452 61	486 14	446 14	5,431 682
		17	305 30	150 45	120 66	110 59	103 63	91 26	168 86	73 38	78 43	100 41	33 6	38 5	1,369 508
		18	29 4	8 0	9 0	7 4	0 0	13 0	5 2	18 2	7 0	5 0	0 0	5 0	9 2
合計			2,018 325	1,819 486	1,846 653	1,789 583	1,634 514	1,698 401	1,883 534	1,712 499	1,877 507	1,827 394	2,011 189	1,848 118	21,962 5,203

* 上段は大型車を含んだ数量、下段は大型車の数量

22 中島交差点

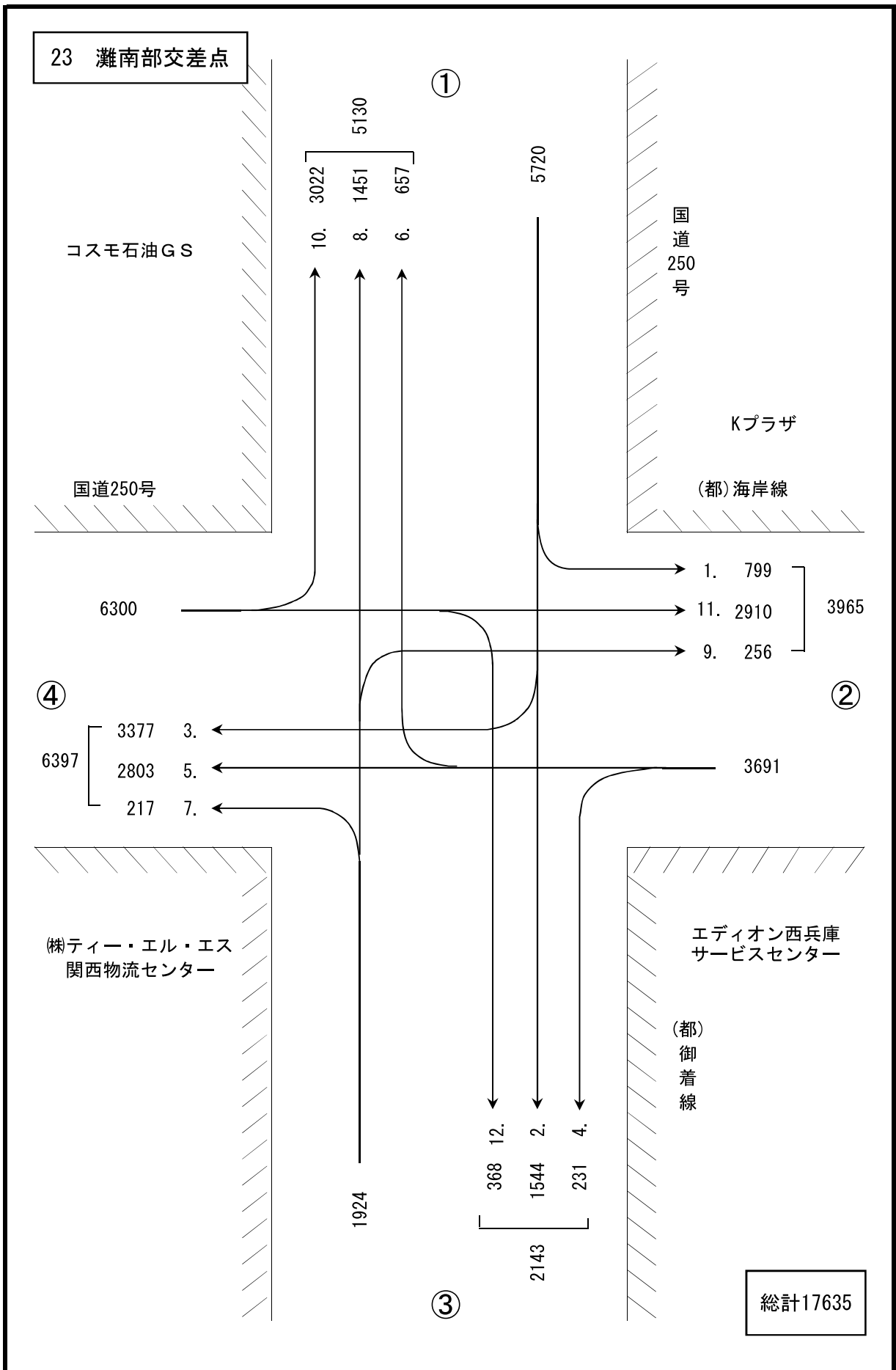


自動車交通量調査集計表

調査地点	方向	時間帯												合計	
		7~8	8~9	9~10	10~11	11~12	12~13	13~14	14~15	15~16	16~17	17~18	18~19		
22 中島交差点	方向① から	1	119	106	109	123	99	109	139	103	125	124	115	103	1,374
		2	179	165	111	144	136	141	159	131	105	97	129	91	1,588
		3	167	140	152	201	146	167	182	165	148	157	181	122	1,928
	方向② から	4	87	48	27	40	34	41	41	31	27	26	30	27	459
		5	951	741	729	691	638	560	674	629	658	672	1,008	779	8,730
		6	101	135	150	167	154	149	167	163	175	138	161	138	1,798
	方向③ から	7	70	69	89	92	111	85	110	89	119	116	120	131	1,201
		8	104	102	97	106	119	148	112	88	142	136	181	160	1,495
		9	42	50	45	75	61	62	69	67	77	59	104	132	843
	方向④ から	10	149	223	172	220	202	188	228	193	178	228	231	199	2,411
		11	960	804	560	549	576	549	620	603	588	624	809	737	7,979
		12	150	134	131	143	135	150	162	117	155	105	134	123	1,639
合計		3,079	2,717	2,372	2,551	2,411	2,349	2,663	2,379	2,497	2,482	3,203	2,742	31,445	
		248	329	351	392	323	219	306	259	223	191	114	54	3,009	

* 上段は大型車を含んだ数量、下段は大型車の数量

23 灘南部交差点

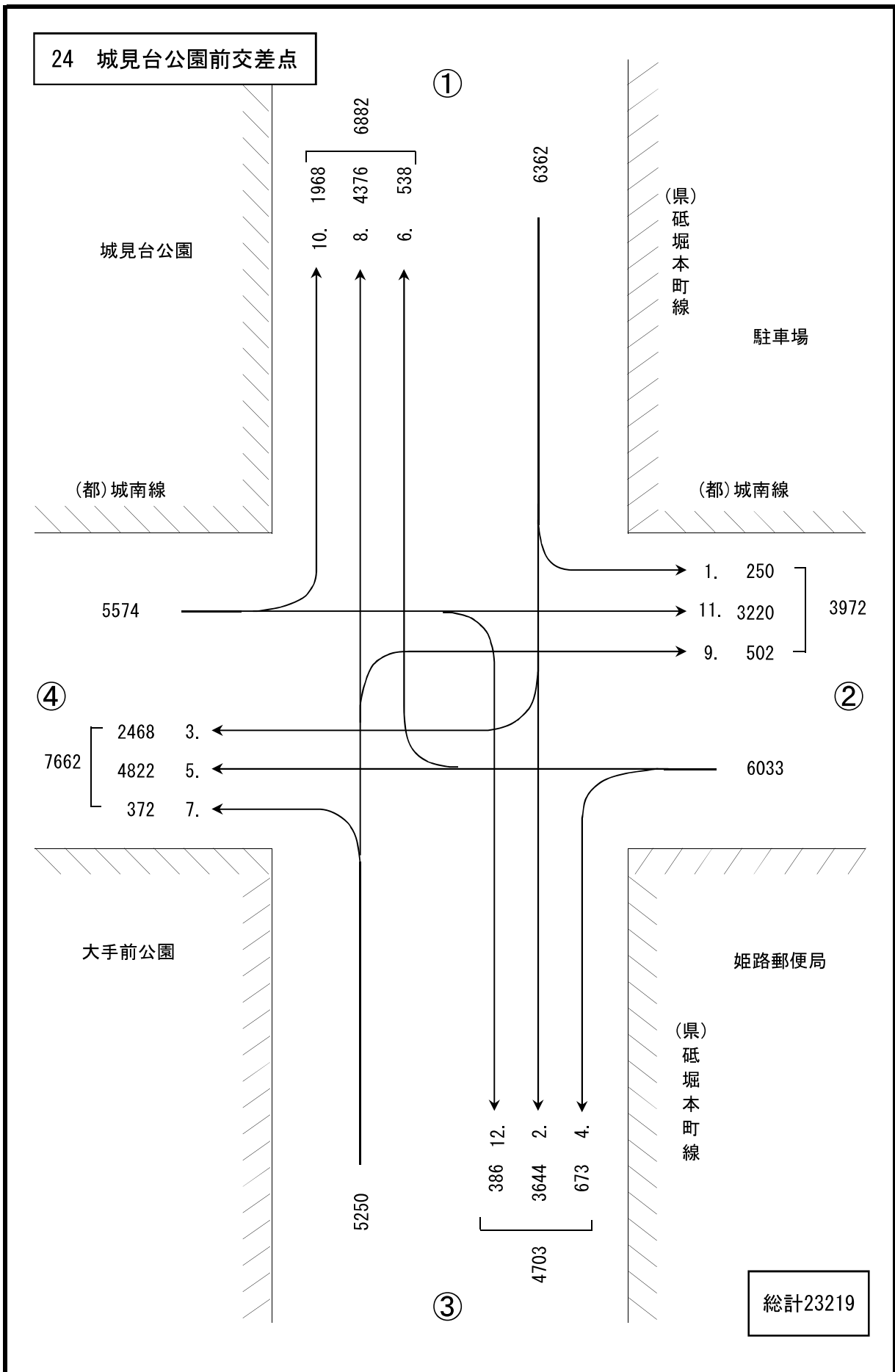


自動車交通量調査集計表

調査地点	方向	時間帯	7～8	8～9	9～10	10～11	11～12	12～13	13～14	14～15	15～16	16～17	17～18	18～19	合計	
23 灘南部交差点	方向① から	1	95 9	91 20	59 21	59 10	63 20	68 17	67 18	60 16	63 19	51 13	69 17	54 10	799 190	
		2	295 32	194 29	103 31	115 32	110 39	103 31	109 41	116 45	130 44	228 82	105 39	86 26	78 34	1,544 423
		3	381 65	415 122	271 82	242 65	259 83	232 77	275 95	294 111	243 79	228 82	228 82	263 41	274 67	3,377 969
	方向② から	4	23 2	26 7	24 4	12 1	25 5	17 0	17 0	24 4	22 4	14 3	17 7	18 2	9 2	231 41
		5	428 22	319 38	235 39	194 24	200 24	195 22	215 26	145 29	173 22	163 17	163 17	305 13	231 10	2,803 286
		6	35 16	72 29	54 24	30 13	48 19	48 6	76 15	49 12	40 5	69 4	70 5	66 5	66 5	657 153
	方向③ から	7	11 5	15 5	26 13	23 13	20 6	10 0	10 0	10 4	22 8	15 6	30 7	23 2	12 1	217 70
		8	52 17	72 26	125 44	113 41	104 25	108 24	100 22	131 39	115 26	155 28	155 28	247 29	129 12	1,451 333
		9	7 4	12 3	21 8	16 3	20 2	30 2	30 2	13 1	35 2	35 4	20 3	29 2	18 4	256 38
	方向④ から	10	149 46	184 77	208 79	246 91	233 78	235 35	244 58	281 84	273 53	314 57	314 57	394 43	261 23	3,022 724
		11	251 32	236 37	222 49	176 32	220 41	190 14	206 19	236 27	217 16	259 20	259 20	397 20	300 6	2,910 313
		12	50 5	49 11	32 15	23 9	32 17	22 8	32 11	34 15	21 9	33 15	33 15	27 6	13 3	368 124
合計		1,777 255	1,685 404	1,380 409	1,249 334	1,334 359	1,258 236	1,371 314	1,425 392	1,339 286	1,444 292	1,444 292	1,928 206	1,445 177	17,635 3,664	

* 上段は大型車を含んだ数量、下段は大型車の数量

24 城見台公園前交差点

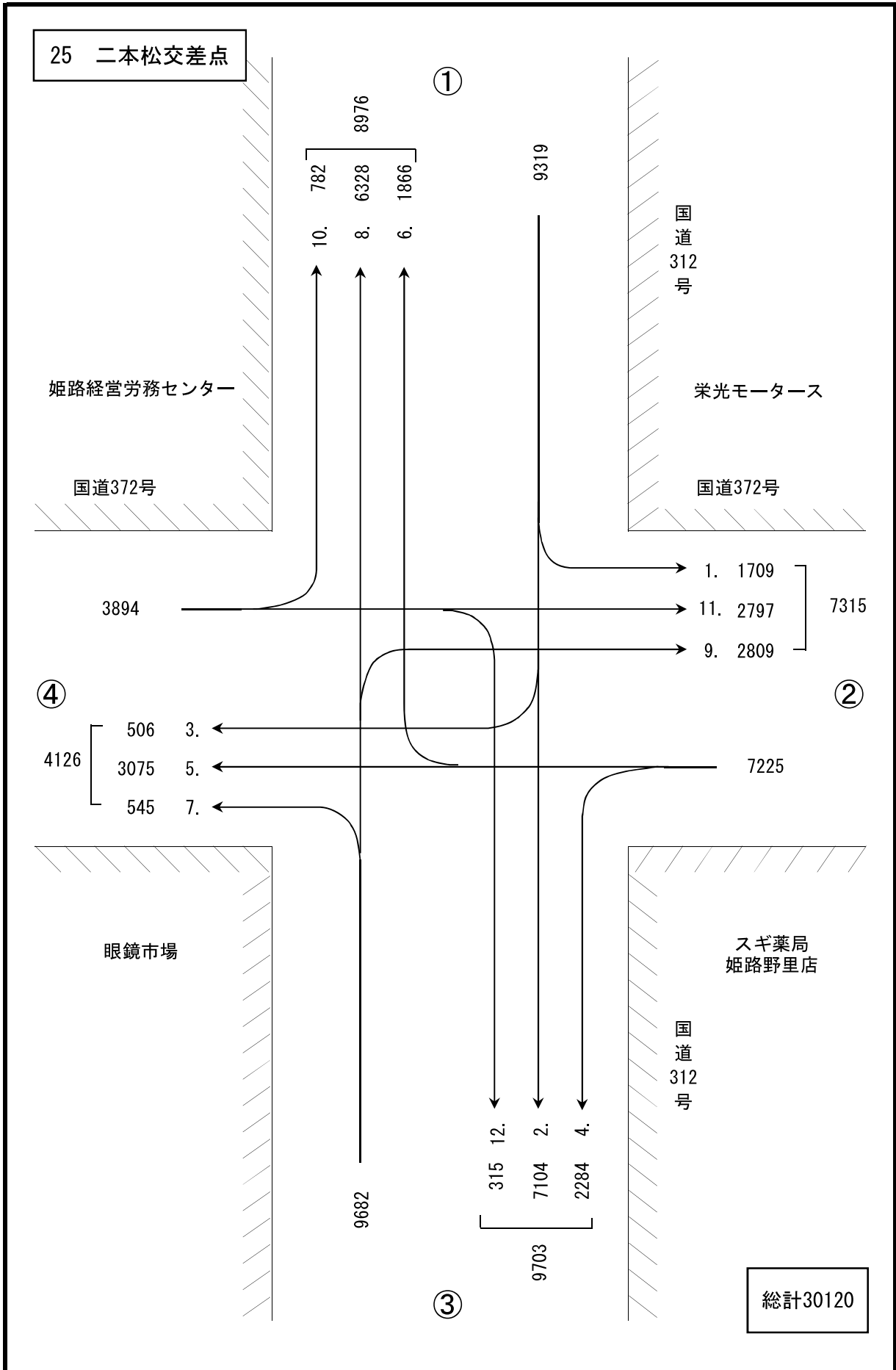


自動車交通量調査集計表

調査地点	方向	時間帯												合計	
		7～8	8～9	9～10	10～11	11～12	12～13	13～14	14～15	15～16	16～17	17～18	18～19		
24 城見台公園前交差点	方向① から	1	7	11	29	26	30	16	16	30	26	24	23	12	250
		2	339	290	344	310	287	303	267	294	267	297	315	331	3,644
		3	253	190	196	216	184	225	203	237	199	193	193	179	2,468
	方向② から	4	36	65	40	67	74	60	68	65	56	43	43	56	673
		5	343	478	307	418	357	360	392	379	389	441	493	465	4,822
		6	40	34	43	54	51	42	52	68	50	52	33	19	538
	方向③ から	7	17	20	23	19	37	49	43	34	36	29	32	33	372
		8	371	355	326	364	338	344	253	339	395	394	478	419	4,376
		9	31	39	22	29	48	43	34	59	57	45	42	53	502
	方向④ から	10	129	125	138	183	149	170	159	168	185	183	188	191	1,968
		11	308	368	216	251	219	248	241	243	242	264	289	331	3,220
		12	29	40	28	39	35	37	46	28	32	21	23	28	386
合計		1,903	2,015	1,712	1,976	1,809	1,897	1,774	1,944	1,934	1,986	2,152	2,117	23,219	
		126	162	139	178	130	109	158	123	101	102	57	72	1,457	

* 上段は大型車を含んだ数量、下段は大型車の数量

25 二本松交差点

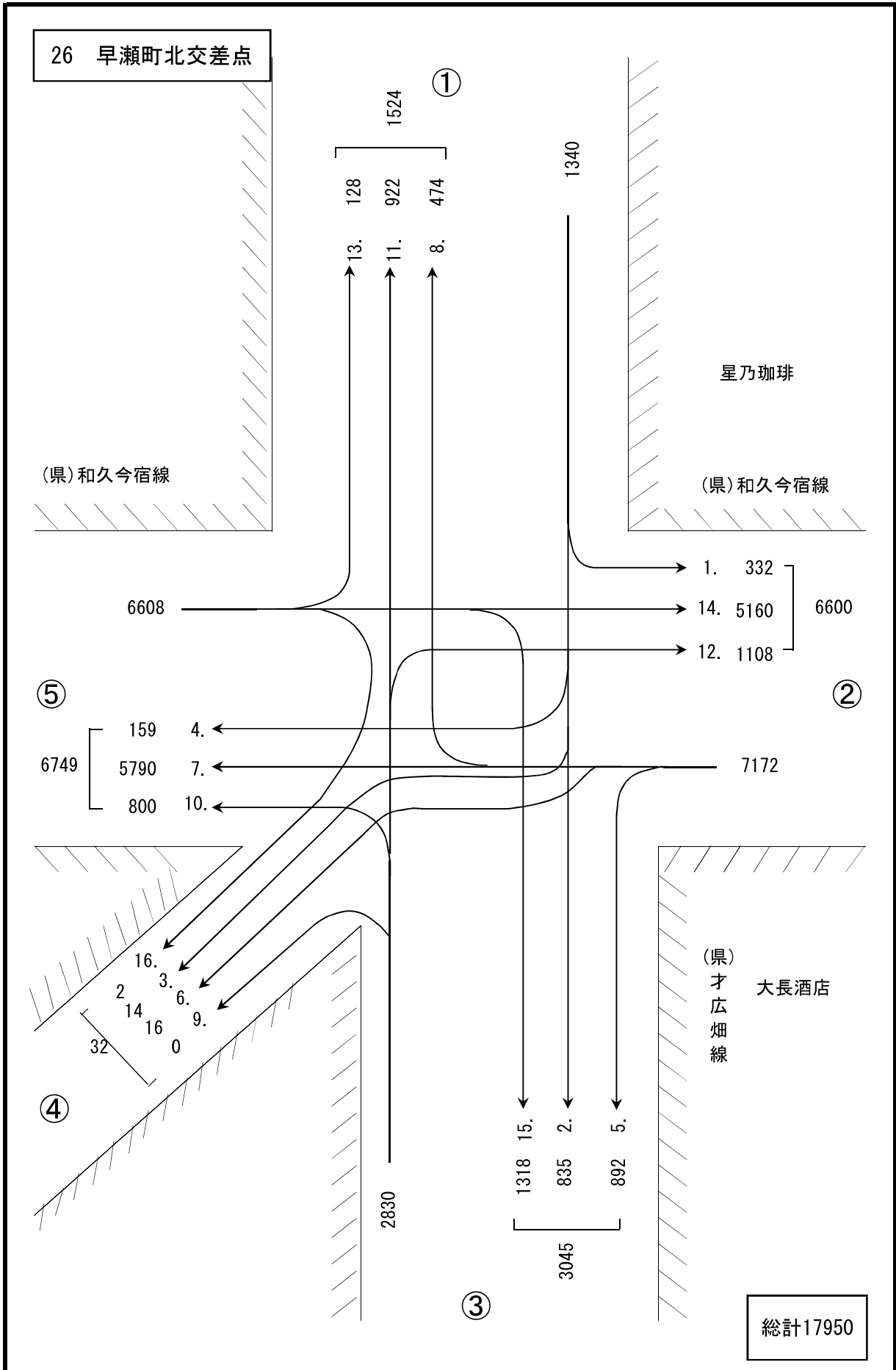


自動車交通量調査集計表

調査地点	方向	時間帯	7～8	8～9	9～10	10～11	11～12	12～13	13～14	14～15	15～16	16～17	17～18	18～19	合計
25 二本松交差点	方向① から	1	183	196	144	137	126	114	159	125	137	127	140	121	1,709
		2	716	872	626	490	467	485	576	590	629	568	604	481	7,104
		3	40	51	34	30	29	30	45	55	65	40	40	47	40
	方向② から	4	188	170	153	210	225	139	178	189	174	171	245	242	2,284
		5	185	238	317	223	263	244	223	258	262	301	296	265	3,075
		6	87	121	175	138	133	131	132	129	143	218	238	221	1,866
	方向③ から	7	21	48	64	39	37	32	46	50	59	64	53	32	545
		8	489	594	513	506	529	475	461	489	533	591	603	545	6,328
		9	297	224	229	178	178	196	226	203	238	281	324	235	2,809
	方向④ から	10	49	37	40	37	65	78	67	76	82	76	84	91	782
		11	288	230	223	201	194	199	241	296	257	217	240	211	2,797
		12	15	20	24	44	47	32	25	35	19	10	16	28	315
合計			2,558	2,801	2,542	2,233	2,293	2,155	2,379	2,495	2,598	2,664	2,890	2,512	30,120
			194	221	251	203	230	152	180	202	197	162	140	95	2,227

* 上段は大型車を含んだ数量、下段は大型車の数量

26 早瀬町北交差点

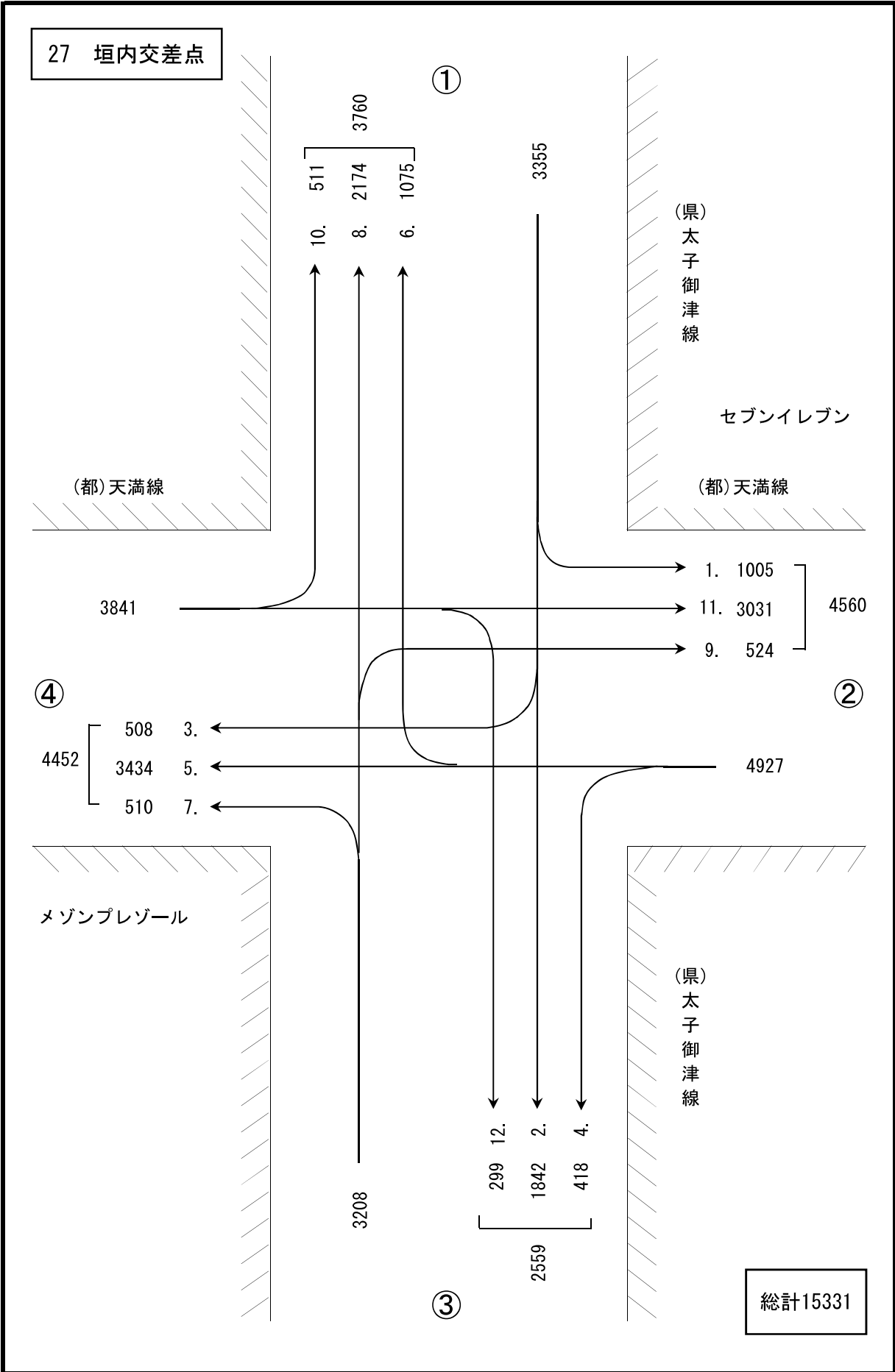


自動車交通量調査集計表

調査地点	方向	時間帯															合計
		7~8	8~9	9~10	10~11	11~12	12~13	13~14	14~15	15~16	16~17	17~18	18~19				
早瀬町北交差点	方向① から	1	40	30	49	41	28	33	10	11	23	35	16	16	332		
		2	141	87	79	62	45	54	39	40	73	78	72	65	835		
		3	14	2	0	1	1	3	4	2	1	1	6	1	36		
		4	1	3	2	2	1	0	0	0	0	0	1	4	14		
	方向② から	5	0	0	0	0	0	0	0	0	0	0	1	0	1		
		6	12	8	13	18	16	11	14	5	16	14	15	17	159		
		7	3	0	1	0	1	1	0	0	0	0	0	0	7		
		8	106	96	74	101	63	59	82	107	71	31	43	59	892		
	方向③ から	9	9	16	23	25	15	6	11	19	13	3	4	3	147		
		10	4	1	1	4	2	0	1	0	0	0	0	0	16		
		11	0	0	0	0	0	0	0	0	0	0	0	0	0		
		12	346	433	391	548	482	507	515	541	480	497	485	565	5,790		
	方向④ から	13	28	38	31	10	34	14	13	20	12	25	17	3	245		
		14	19	43	21	31	25	40	48	39	43	45	53	67	474		
		15	0	4	3	1	0	1	3	4	3	0	0	1	20		
		16	0	0	0	0	0	0	0	0	0	0	0	0	0		
方向⑤ から	17	0	0	0	0	0	0	0	0	0	0	0	0	0			
	18	29	44	45	82	58	78	73	77	66	78	80	90	800			
	19	5	2	8	9	4	2	2	11	7	0	7	1	58			
	20	32	71	67	72	65	88	65	71	74	95	107	115	922			
合計	21	1	1	0	3	6	0	0	3	4	2	5	1	26			
	22	39	81	90	99	80	105	81	92	100	113	110	118	1,108			
	23	8	11	23	30	21	17	16	24	30	20	8	4	212			
	24	10	7	12	7	6	10	2	7	11	14	18	24	128			
合計	25	4	0	0	1	0	1	1	0	0	0	1	1	8			
	26	441	380	421	464	472	468	405	389	420	439	456	405	5,160			
合計	27	26	16	17	16	17	18	11	12	16	19	11	8	187			
	28	296	167	95	99	88	97	92	78	75	81	75	75	1,318			
合計	29	28	20	4	6	5	2	17	4	7	2	2	1	98			
	30	1	1	0	0	0	0	0	0	0	0	0	0	2			
合計	31	0	0	0	0	0	0	0	0	0	0	0	0	0			
	32	1,517	1,452	1,360	1,630	1,431	1,550	1,427	1,457	1,452	1,522	1,534	1,618	17,950			
合計	33	131	114	111	105	109	68	80	100	95	73	62	26	1,074			
	34																

* 上段は大型車を含んだ数量、下段は大型車の数量

27 垣内交差点

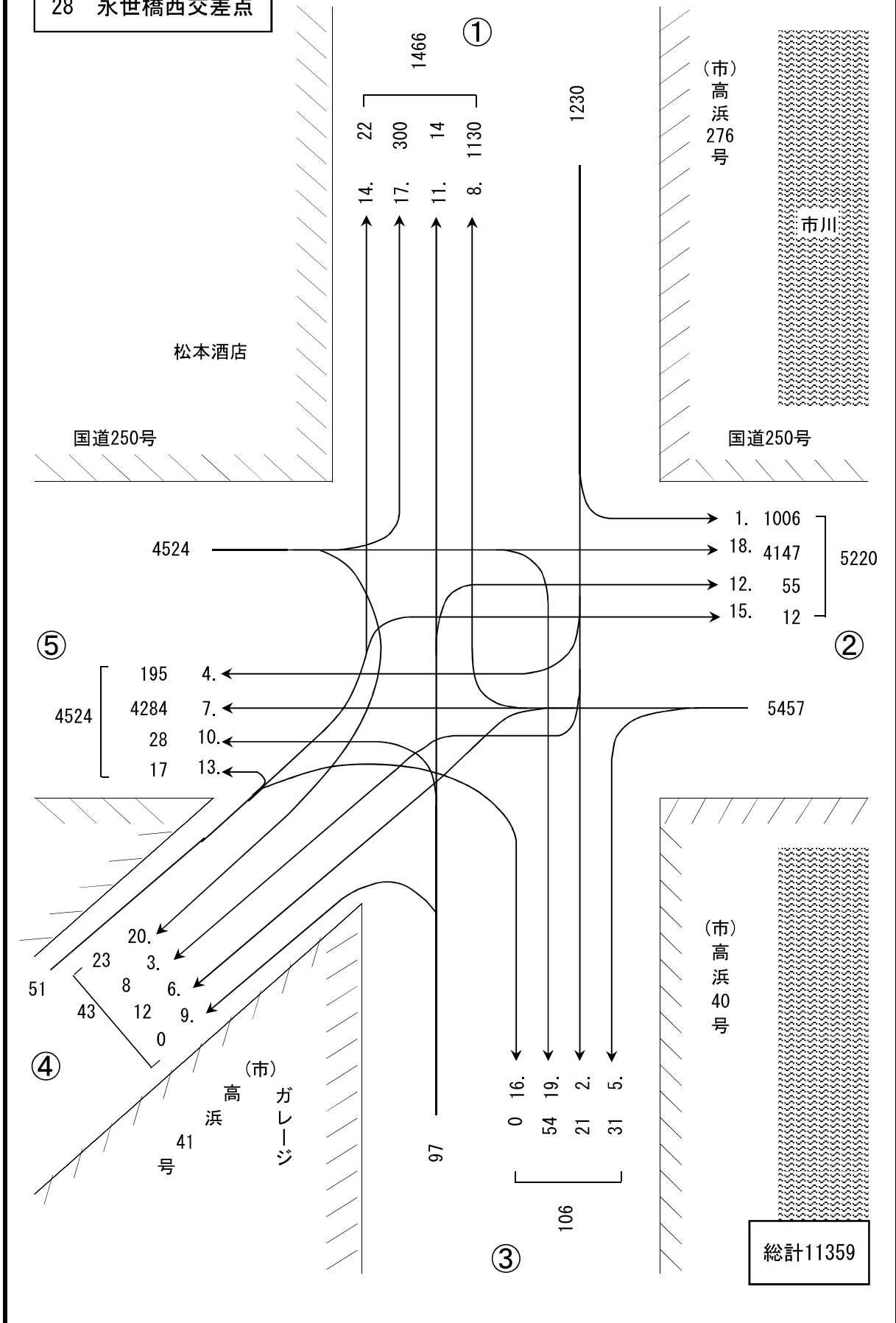


自動車交通量調査集計表

調査地点	方向	時間帯												合計	
		7～8	8～9	9～10	10～11	11～12	12～13	13～14	14～15	15～16	16～17	17～18	18～19		
27 垣内交差点	方向① から	1	54	75	70	95	107	82	68	91	98	94	91	80	1,005
		2	240	159	157	173	163	147	140	156	144	126	123	114	1,842
		3	36	23	43	56	40	34	36	46	55	44	52	43	508
	方向② から	4	23	32	35	32	33	30	33	38	54	38	33	37	418
		5	229	248	240	221	295	254	256	271	318	323	425	354	3,434
		6	29	54	70	104	109	96	70	100	118	94	130	101	1,075
	方向③ から	7	23	43	44	31	32	35	34	27	37	53	83	68	510
		8	103	111	152	206	180	180	166	161	189	196	310	220	2,174
		9	21	44	48	47	43	42	32	41	57	55	38	56	524
	方向④ から	10	39	29	46	50	55	22	38	46	37	58	63	28	511
		11	297	291	170	323	273	203	205	219	254	236	286	274	3,031
		12	12	21	25	30	15	18	22	20	43	37	30	26	299
合計		1,106	1,130	1,100	1,368	1,345	1,143	1,100	1,216	1,404	1,354	1,664	1,401	15,331	
		53	87	72	72	66	50	41	67	55	45	26	15	649	

* 上段は大型車を含んだ数量、下段は大型車の数量

28 永世橋西交差点



自動車交通量調査集計表

調査地点	方向	時間帯												合計		
		7~8	8~9	9~10	10~11	11~12	12~13	13~14	14~15	15~16	16~17	17~18	18~19			
28 永世橋西交差点	方向① から	1	118	107	78	59	73	77	85	73	73	89	95	79	1,006	
		2	1	1	2	2	0	3	1	3	2	2	2	2	2	21
		3	0	0	0	1	0	0	1	1	0	0	0	0	0	3
		4	2	0	0	1	0	1	0	0	0	1	1	1	1	8
	方向② から	5	0	0	0	0	0	0	0	0	0	0	0	0	0	0
		6	20	13	17	21	17	17	14	14	16	20	14	14	11	195
		7	0	0	2	3	1	0	1	1	0	1	0	0	0	10
		8	5	7	4	2	0	0	4	2	2	4	1	1	1	31
	方向③ から	9	1	1	2	0	0	0	0	0	0	0	0	0	0	4
		10	1	0	0	2	1	1	2	2	0	1	2	2	1	12
		11	0	0	0	0	0	0	0	0	0	0	0	0	0	0
		12	0	0	0	0	0	0	0	0	0	0	0	0	0	0
		7	462	442	388	365	269	273	299	324	288	310	478	386	4,284	
		8	106	156	100	75	44	61	54	72	91	85	175	111	1,130	
		9	6	7	11	16	2	4	11	6	9	4	3	3	82	
		10	0	0	0	0	0	0	0	0	0	0	0	0	0	
		11	4	0	1	5	1	3	0	2	3	3	5	1	28	
		12	0	0	0	0	0	0	0	0	0	0	0	0	0	
		13	2	1	1	2	0	1	0	1	1	2	2	1	14	
		14	0	0	0	1	0	0	0	0	0	1	0	0	2	
		15	2	2	1	5	2	5	0	2	8	5	16	7	55	
		16	1	0	0	2	0	0	0	0	0	1	0	0	4	

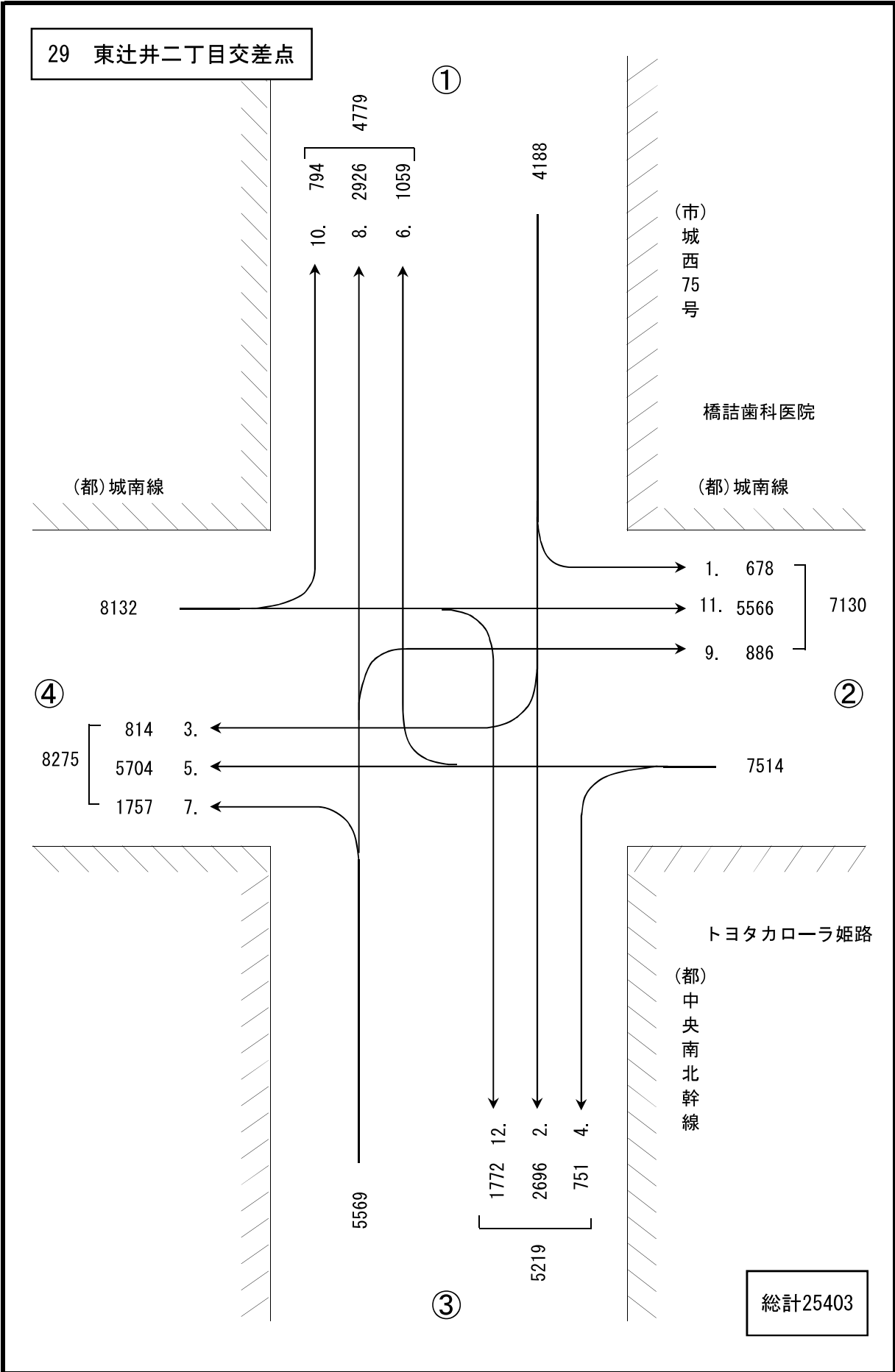
* 上段は大型車を含んだ数量、下段は大型車の数量

自動車交通量調査集計表

調査地点	方向	時間帯												合計	
		7~8	8~9	9~10	10~11	11~12	12~13	13~14	14~15	15~16	16~17	17~18	18~19		
28 永世橋西交差点	方向④ から	13	0	3	2	0	0	2	1	3	1	0	0	2	17
		14	2	0	0	1	0	0	1	3	1	5	0	3	22
		15	0	0	1	0	0	0	1	0	3	3	4	0	12
		16	0	0	0	0	0	0	0	0	0	0	0	0	0
		17	36	21	24	20	20	23	20	18	15	25	47	31	300
		18	11	3	2	2	2	2	1	0	1	1	3	0	18
	方向⑤ から	18	389	313	253	276	328	318	297	298	367	411	471	426	4,147
		19	6	2	5	6	6	2	4	3	10	2	3	5	54
		20	2	1	0	1	0	1	1	0	3	0	0	0	9
		11~12	1	3	2	1	3	1	0	2	2	2	1	5	23
		13~14	0	0	0	0	0	0	0	0	0	1	0	0	2
		合計	1,157	1,074	879	843	764	789	782	823	889	964	1,322	1,073	11,359
	58	61	53	67	37	35	58	47	65	35	24	16	556		

* 上段は大型車を含んだ数量、下段は大型車の数量

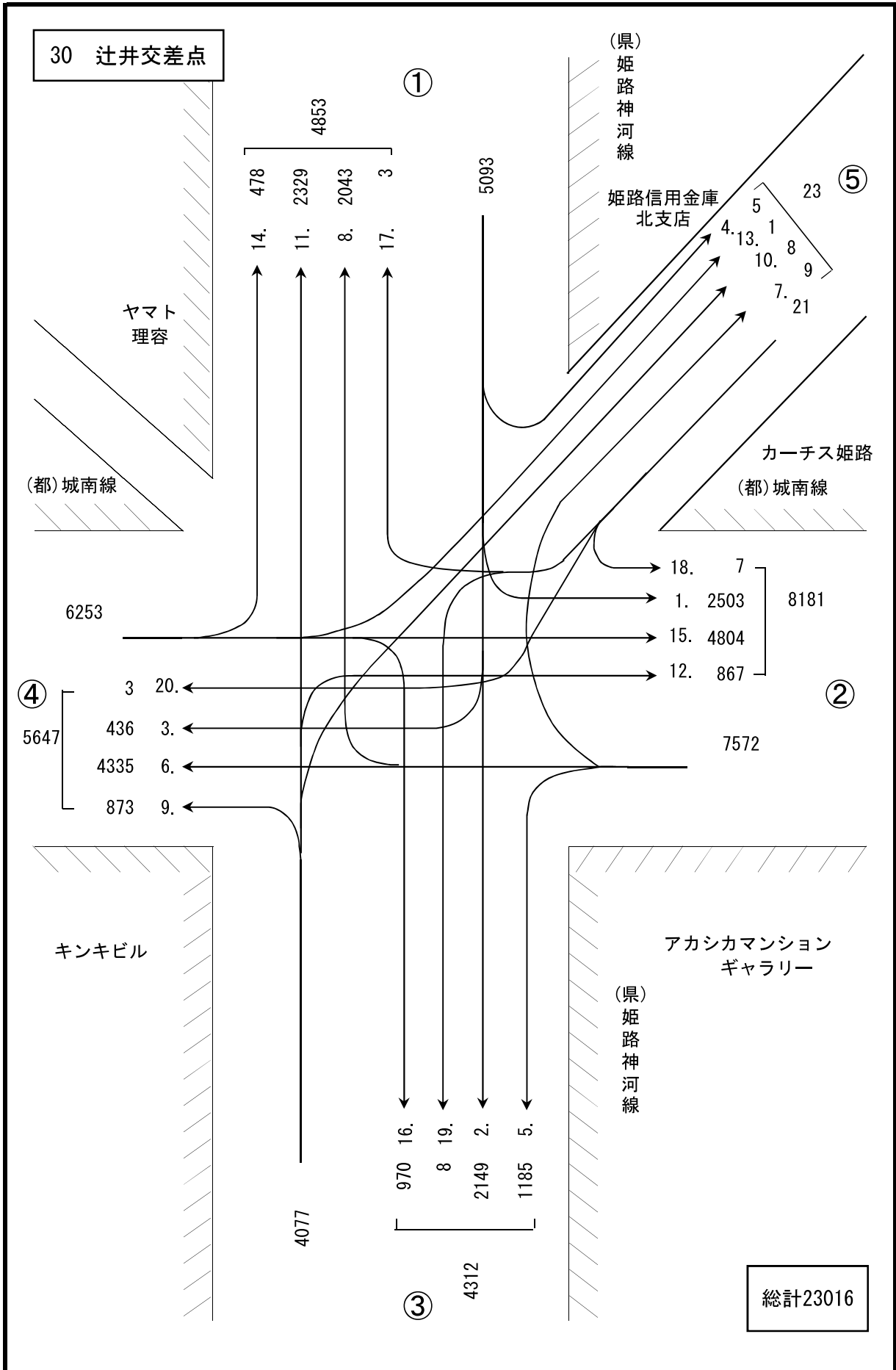
29 東辻井二丁目交差点



自動車交通量調査集計表

調査地点	方向	時間帯												合計	
		7～8	8～9	9～10	10～11	11～12	12～13	13～14	14～15	15～16	16～17	17～18	18～19		
29 東辻井二丁目交差点	方向① から	1	47	63	58	63	60	65	44	53	44	59	42	80	678
		2	259	286	297	223	182	196	190	249	234	218	188	174	2,696
		3	51	69	70	76	46	105	55	65	73	89	69	46	814
	方向② から	4	61	51	62	83	61	59	52	54	69	77	69	53	751
		5	439	448	434	396	537	436	455	486	442	518	568	545	5,704
		6	45	42	132	107	72	86	77	94	98	112	87	107	1,059
	方向③ から	7	148	133	150	106	123	128	146	148	160	144	192	179	1,757
		8	266	252	244	203	229	222	241	243	238	223	287	278	2,926
		9	49	75	41	51	82	75	67	87	60	67	126	106	886
	方向④ から	10	53	40	52	61	76	58	61	80	83	71	102	57	794
		11	678	686	552	453	388	387	350	386	407	404	483	392	5,566
		12	188	150	166	140	177	147	129	165	134	145	113	118	1,772
合計		2,284	2,295	2,258	1,962	2,033	1,964	1,867	2,110	2,042	2,127	2,326	2,135	25,403	
		109	172	181	134	187	166	132	131	111	83	142	111	1,659	

* 上段は大型車を含んだ数量、下段は大型車の数量



自動車交通量調査集計表

調査地点	方向	時間帯												合計	
		7～8	8～9	9～10	10～11	11～12	12～13	13～14	14～15	15～16	16～17	17～18	18～19		
30 辻井交差点	方向① から	1	289	277	231	237	217	181	182	177	193	170	191	158	2,503
			18	25	24	35	16	21	22	17	18	20	9	18	243
		2	178	177	191	178	185	191	178	186	185	193	167	140	2,149
			3	3	4	3	4	4	5	1	5	4	6	1	43
		3	25	28	30	42	46	37	43	39	40	37	34	35	436
		0	0	0	2	1	0	2	0	0	1	0	0	0	6
		4	0	0	0	0	2	0	1	0	1	0	1	0	5
		0	0	0	0	0	0	0	0	0	0	0	0	0	0
		5	97	112	103	121	103	90	114	108	87	112	77	61	1,185
		3	3	5	6	4	4	4	3	8	1	3	5	0	47
		6	358	315	310	328	329	370	375	405	356	396	359	434	4,335
		26	28	19	27	25	25	14	36	22	33	23	9	6	268
	7	0	2	1	0	0	0	3	2	2	1	0	0	9	
	0	0	0	0	0	0	0	0	0	0	0	0	0	0	
	8	113	132	160	146	148	156	160	168	180	212	218	250	2,043	
	15	19	19	16	15	15	11	13	15	16	15	10	11	175	
	9	28	32	61	94	108	82	78	86	97	87	66	54	873	
	5	5	6	6	5	2	4	3	2	2	5	3	2	45	
	0	0	2	0	0	0	0	0	1	3	0	2	0	8	
	0	0	0	0	0	0	0	0	0	0	0	0	0	0	
	11	96	162	149	184	183	222	195	214	170	247	254	253	2,329	
	4	4	10	4	3	2	1	7	4	3	2	3	4	47	
	12	66	79	74	86	73	80	58	81	70	76	62	62	867	
	3	3	2	2	2	4	2	3	1	1	2	1	2	25	

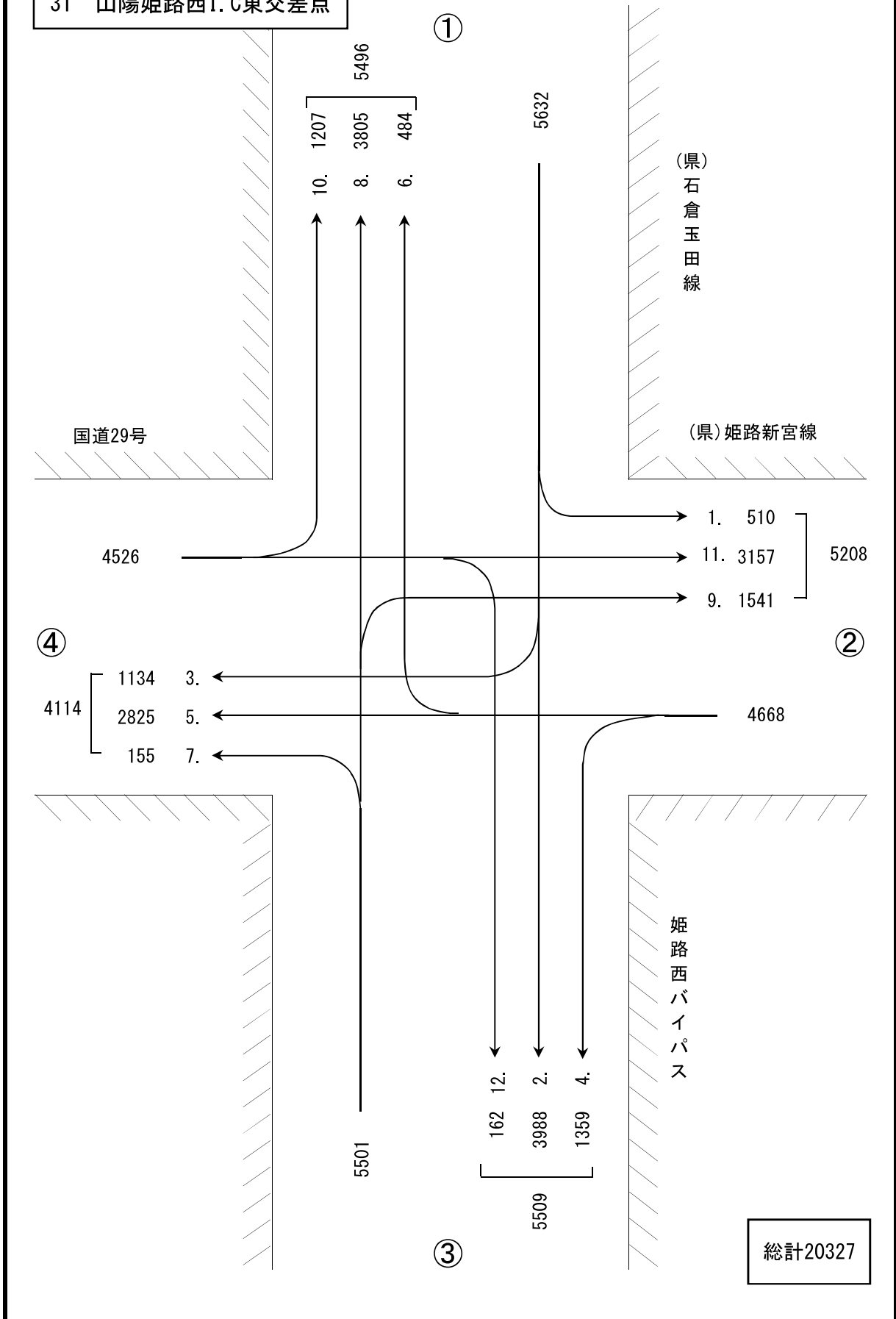
* 上段は大型車を含んだ数量、下段は大型車の数量

自動車交通量調査集計表

調査地点	方向	時間帯											合計				
		7~8	8~9	9~10	10~11	11~12	12~13	13~14	14~15	15~16	16~17	17~18		18~19			
30 辻井交差点	方向④ から	13	0	0	0	0	0	0	0	0	0	0	0	0	0	0	1
		14	23	30	24	30	41	52	47	47	44	53	36	51	478		
		15	593	564	395	330	352	341	373	352	378	383	405	338	4,804		
		16	75	57	72	90	101	96	75	68	77	88	84	87	970		
		17	4	5	6	7	3	2	2	0	3	4	1	4	41		
		18	1	0	0	1	0	0	1	2	1	1	0	0	7		
		19	0	0	0	0	0	0	0	0	0	0	0	0	0		
		20	1	1	0	0	0	0	0	0	0	1	0	0	0	3	
		合計	1,943	1,972	1,803	1,869	1,888	1,898	1,883	1,939	1,884	2,056	1,956	1,925	23,016		
			111	143	124	133	97	77	127	104	97	94	58	56	1,221		

* 上段は大型車を含んだ数量、下段は大型車の数量

31 山陽姫路西I.C東交差点

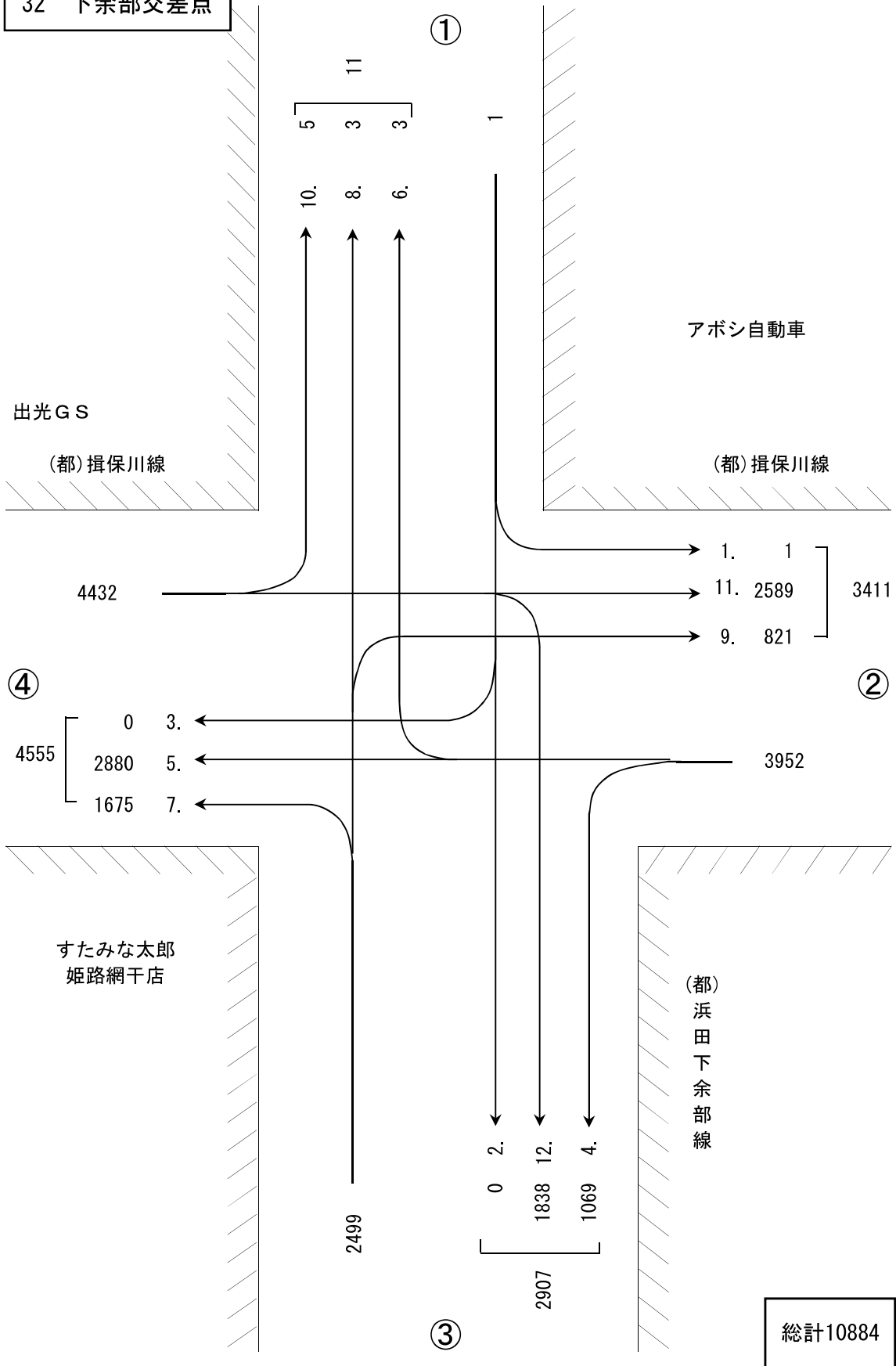


自動車交通量調査集計表

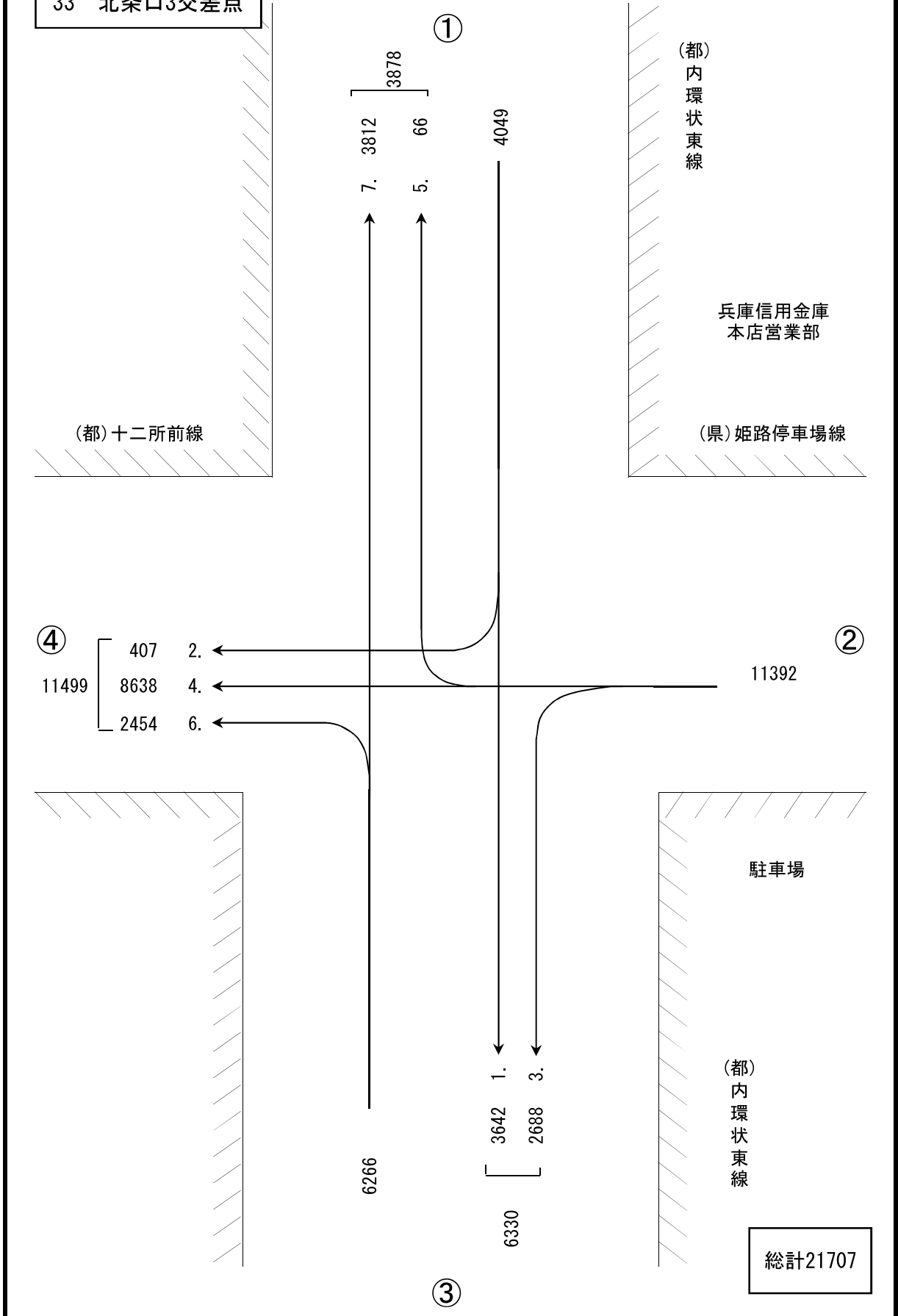
調査地点	方向	時間帯	7～8	8～9	9～10	10～11	11～12	12～13	13～14	14～15	15～16	16～17	17～18	18～19	合計
			31	山陽姫路西I.C東 交差点	1	41	44	56	46	45	45	28	40	42	
	方向① から	2	596	427	347	294	257	231	210	258	277	317	396	378	3,988
		3	143	122	111	71	83	65	74	81	78	104	114	88	1,134
			0	1	4	4	10	9	2	7	2	7	9	10	65
	方向② から	4	130	154	136	111	102	99	99	107	100	113	117	91	1,359
			29	53	32	23	24	30	30	29	30	19	12	11	322
		5	262	216	221	171	188	200	243	260	257	245	290	272	2,825
			16	21	25	4	4	27	18	19	20	16	14	3	187
		6	17	23	31	35	44	29	37	46	43	59	75	45	484
			3	4	1	2	1	2	4	1	1	3	3	1	26
	方向③ から	7	14	8	15	8	8	10	21	9	11	16	19	16	155
			3	1	4	1	4	3	6	5	4	6	1	4	42
		8	489	440	318	185	225	187	231	230	296	329	431	444	3,805
			30	36	48	19	23	30	35	49	37	14	10	3	334
		9	156	129	110	92	117	97	106	118	135	147	163	171	1,541
			14	16	31	13	17	17	14	34	35	14	11	14	230
		10	117	108	88	70	83	69	79	96	91	115	163	128	1,207
			2	4	5	2	8	3	1	5	0	5	6	2	43
	方向④ から	11	443	255	281	213	245	216	219	220	234	215	341	275	3,157
			7	6	8	7	20	18	5	9	20	8	29	13	150
		12	16	13	8	12	15	11	12	16	13	21	18	7	162
			1	1	2	1	1	4	1	3	0	2	5	2	23
	合計		2,424	1,939	1,722	1,308	1,412	1,259	1,359	1,481	1,577	1,734	2,171	1,941	20,327
			114	158	224	127	176	181	127	172	184	121	147	76	1,807

* 上段は大型車を含んだ数量、下段は大型車の数量

32 下余部交差点



33 北条口3交差点

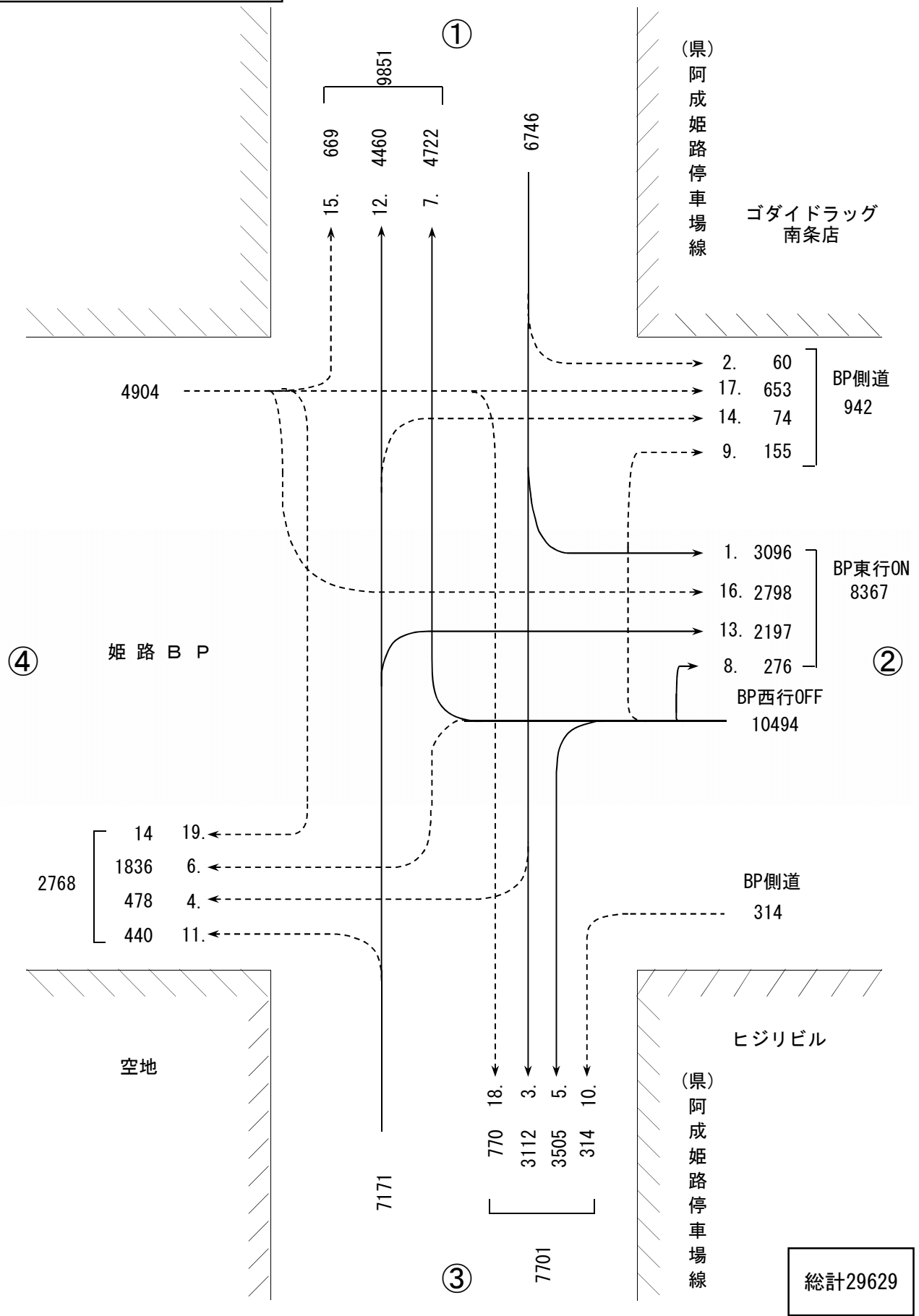


自動車交通量調査集計表

調査地点	方向	時間帯												合計		
		7～8	8～9	9～10	10～11	11～12	12～13	13～14	14～15	15～16	16～17	17～18	18～19			
33 北条口3交差点	方向① から	1	363	339	300	311	286	273	302	312	289	287	315	265	3,642	
		2	25	32	42	37	29	32	34	31	32	27	54	32		407
	方向② から	3	233	284	244	197	194	227	219	199	226	228	217	220	2,688	
		4	938	814	686	683	675	626	656	676	671	669	767	777		8,638
		5	1	5	2	9	9	7	5	3	9	7	4	5		66
	方向③ 本線から	6	179	223	238	215	202	182	181	175	185	227	250	197	2,454	
		7	294	283	301	282	304	287	320	280	286	359	423	393		3,812
合計		2,033	1,980	1,813	1,734	1,699	1,634	1,717	1,676	1,698	1,804	2,030	1,889	21,707		
		88	112	110	92	99	95	94	97	104	79	66	64	1,100		

*上段は大型車を含んだ数量、下段は大型車の数量

34 市川ランプ西交差点



自動車交通量調査集計表

調査地点	方向	時間帯														合計
		7～8	8～9	9～10	10～11	11～12	12～13	13～14	14～15	15～16	16～17	17～18	18～19			
34 市川ランプ西交差点	方向① から	1	252	221	247	224	197	203	313	305	257	261	338	278	3,096	
		2	4	4	5	10	7	12	3	4	4	2	2	3	2	60
		3	228	227	229	313	243	268	287	284	269	239	239	246	279	3,112
		4	24	34	41	35	45	30	46	43	54	30	30	49	47	478
	方向② バハス 西行OFF から	5	402	298	329	332	271	227	276	294	263	237	295	281	3,505	
		6	236	270	167	114	127	111	108	144	127	133	140	159	1,836	
		7	553	548	400	365	343	352	316	337	313	412	411	372	4,722	
		8	41	29	27	22	14	15	20	26	13	15	29	25	276	
	方向② 側道から	9	22	19	10	10	10	10	19	9	11	16	12	7	155	
		10	24	20	13	25	28	52	32	17	22	33	22	26	314	
		11	13	28	51	43	36	28	54	36	31	42	45	33	440	
		12	376	349	283	409	363	337	384	370	375	372	469	373	4,460	
	方向③ から	13	180	155	142	182	165	180	218	201	177	172	221	204	2,197	
		14	29	68	59	71	32	11	54	45	43	43	10	4	469	
		0	1	3	0	21	13	4	4	5	6	13	4	74		
		0	0	0	0	1	4	2	0	0	0	2	1	10		

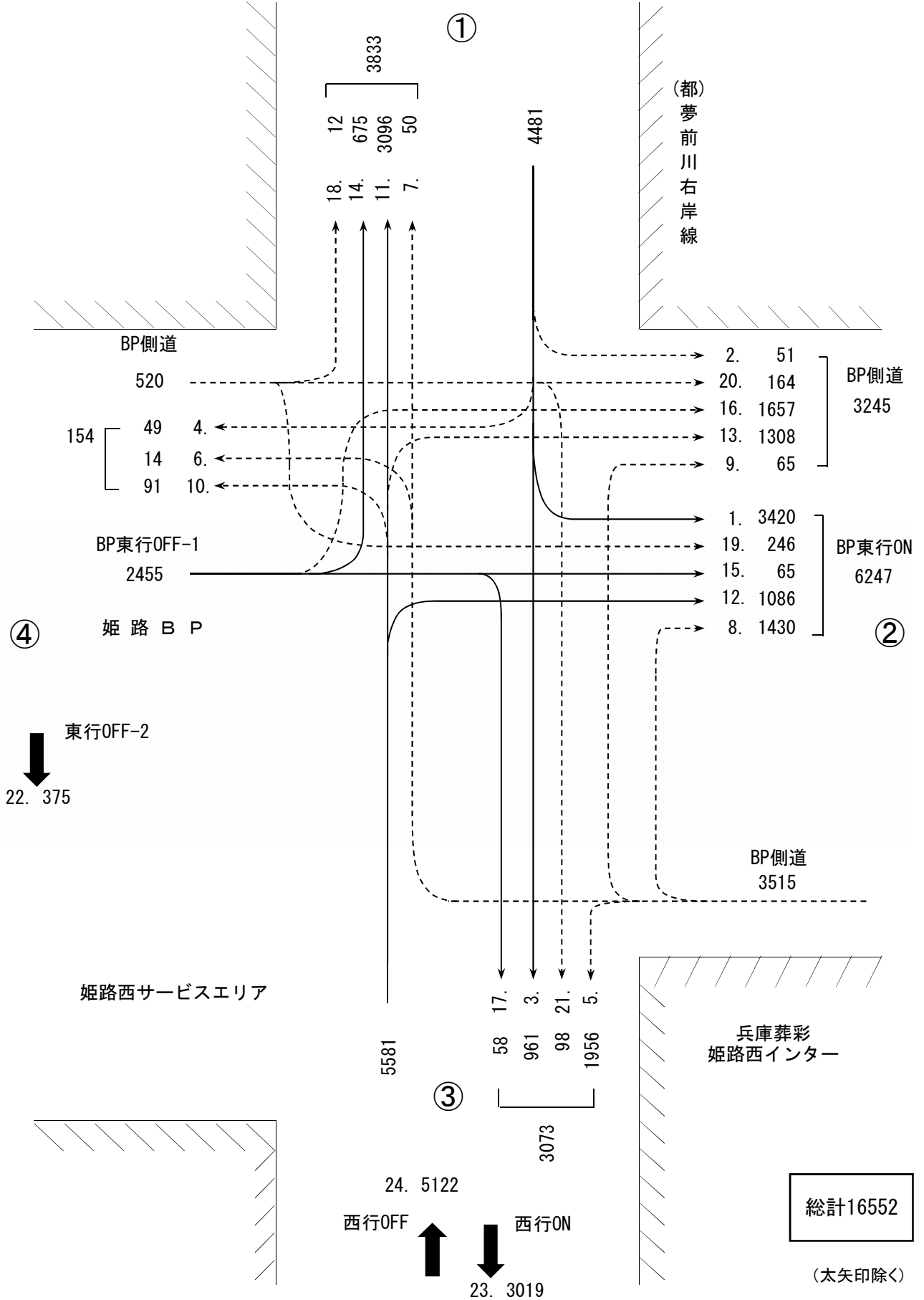
* 上段は大型車を含んだ数量、下段は大型車の数量

自動車交通量調査集計表

調査地点	方向	時間帯	7～8	8～9	9～10	10～11	11～12	12～13	13～14	14～15	15～16	16～17	17～18	18～19	合計
			34	市川ランプ西交差点	15	58	57	47	75	61	74	52	55	48	
	方向④ から	16	284	254	242	243	166	129	251	276	232	223	271	227	2,798
		17	71	54	69	60	49	32	56	63	49	40	62	48	653
		18	59	59	74	54	77	63	63	55	74	82	64	54	770
		19	3	6	17	21	17	17	6	13	22	18	14	2	140
			1	3	1	0	2	3	0	3	1	0	0	0	14
			0	0	0	0	0	0	0	1	0	0	0	0	1
	合計		2,828	2,630	2,380	2,516	2,225	2,139	2,494	2,545	2,333	2,339	2,730	2,470	29,629
			273	324	375	457	340	272	319	372	293	226	115	73	3,439

* 上段は大型車を含んだ数量、下段は大型車の数量

35 姫路西ランプ交差点



自動車交通量調査集計表

調査地点	方向	時間帯	7～8	8～9	9～10	10～11	11～12	12～13	13～14	14～15	15～16	16～17	17～18	18～19	合計	
			1	2	3	4	5	6	7	8	9	10	11	12		13
35 姫路西ランプ交差点	方向① から	1	450	359	306	243	219	222	244	242	243	277	315	300	3,420	
		2	26	35	48	41	29	26	33	31	33	27	22	11	362	
			3	3	1	1	6	2	2	2	1	3	6	12	11	51
			0	1	0	0	0	0	0	0	0	1	0	8	6	16
		3	96	89	61	63	73	85	85	61	59	63	113	113	113	961
	方向② から	4	7	9	13	13	10	14	9	13	5	7	6	5	111	
			3	7	5	4	2	4	4	5	4	5	4	4	2	49
			0	0	3	0	0	0	0	0	0	0	1	0	0	4
		5	311	221	165	122	121	111	112	105	151	177	190	170	170	1,956
			8	9	10	4	6	4	12	2	10	5	2	0	0	72
		6	1	1	0	0	0	1	3	2	2	0	0	2	4	14
			0	0	0	0	0	0	1	0	0	0	0	0	0	1
		7	8	8	1	3	9	1	6	2	3	0	0	7	2	50
方向③ から		0	1	0	1	1	0	0	0	0	0	0	0	0	3	
	8	162	158	156	94	100	90	101	105	113	111	134	106	106	1,430	
		11	6	11	13	17	6	12	9	12	7	8	6	6	118	
	9	10	3	8	9	3	6	6	7	9	2	0	2	2	65	
		0	0	0	0	0	0	0	0	0	0	0	0	0	0	
10	7	11	6	9	8	6	6	4	8	15	5	6	6	91		
	1	1	0	1	2	1	1	0	0	0	0	0	0	7		
11	274	215	225	205	193	231	242	229	260	308	371	343	343	3,096		
	19	39	39	43	18	32	36	23	25	28	20	18	18	340		
12	104	59	59	101	88	125	118	84	79	75	114	80	80	1,086		
	8	4	19	17	14	14	16	9	11	5	22	5	5	144		
13	111	90	64	79	101	80	103	125	134	134	140	147	147	1,308		
	0	7	8	8	9	6	11	5	2	3	8	4	4	71		

*上段は大型車を含んだ数量、下段は大型車の数量

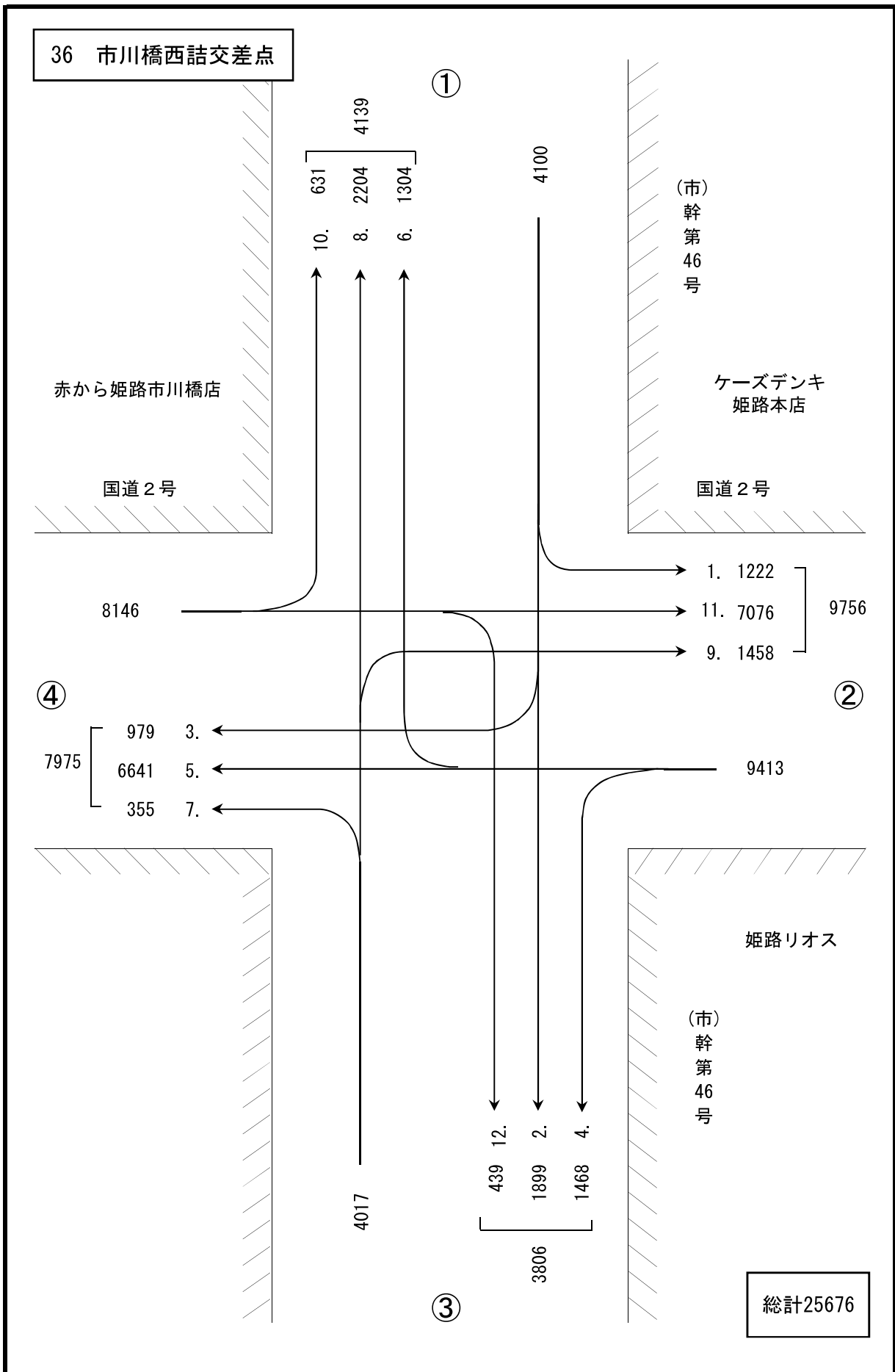
自動車交通量調査集計表

調査地点	方向	時間帯												合計			
		7~8	8~9	9~10	10~11	11~12	12~13	13~14	14~15	15~16	16~17	17~18	18~19				
35 姫路西ランプ交差点	方向④ バypass 東行OFF-1 から	14	32	57	56	47	49	44	66	46	75	52	80	71	675		
		15	11	8	10	11	14	14	9	7	7	7	10	4		114	
			34	6	2	1	3	2	2	2	3	3	3	6			65
			2	1	1	1	0	0	1	0	0	0	0	0		2	
		16	83	114	154	107	107	92	112	131	153	167	224	213		1,657	
	17	3	7	10	1	4	9	6	10	6	8	15	1	80			
	方向④ 側道から	18	6	8	6	2	7	2	8	5	3	4	2		5	58	
			1	0	2	0	5	0	2	2	0	0	1	1	14		
		19	2	0	3	0	0	4	2	0	1	0	0	0			12
		0	0	1	0	0	1	1	0	0	0	0	0	0	3		
20	38	24	35	20	22	16	17	12	16	16	13	18	15	246			
	3	0	0	0	2	2	3	1	2	2	0	2	0		15		
合計	21	18	16	13	16	5	25	14	13	11	12	13	8	164			
		1	0	0	3	0	2	1	0	0	0	1	0		8		
	22	31	14	12	11	2	3	7	6	4	7	1	0			98	
	1	1	2	5	2	0	2	0	0	0	0	0	0	13			
合計	1,784	1,463	1,338	1,137	1,116	1,153	1,260	1,187	1,331	1,431	1,748	1,604	16,552				
	102	129	177	162	133	131	156	114	114	98	125	63	1,504				

35 姫路西ランプ交差点	東行き	22	28	24	15	19	42	45	50	32	40	14	21	45	375	
	OFF-2		8	4	4	2	11	6	9	3	3	1	2	4		57
	西行きON	23	413	255	211	222	226	202	217	194	223	233	322	301		
	OFF		13	14	19	38	37	31	29	34	27	33	23	27		325
西行きOFF	24	415	433	353	331	360	363	409	374	418	530	605	531	5,122		
	27	51	42	41	58	51	43	45	47	49	49	50	33		537	
合計		856	712	579	572	628	610	676	600	681	777	948	877	8,516		
		48	69	65	81	106	88	81	82	77	83	75	64		919	

*上段は大型車を含んだ数量、下段は大型車の数量

36 市川橋西詰交差点

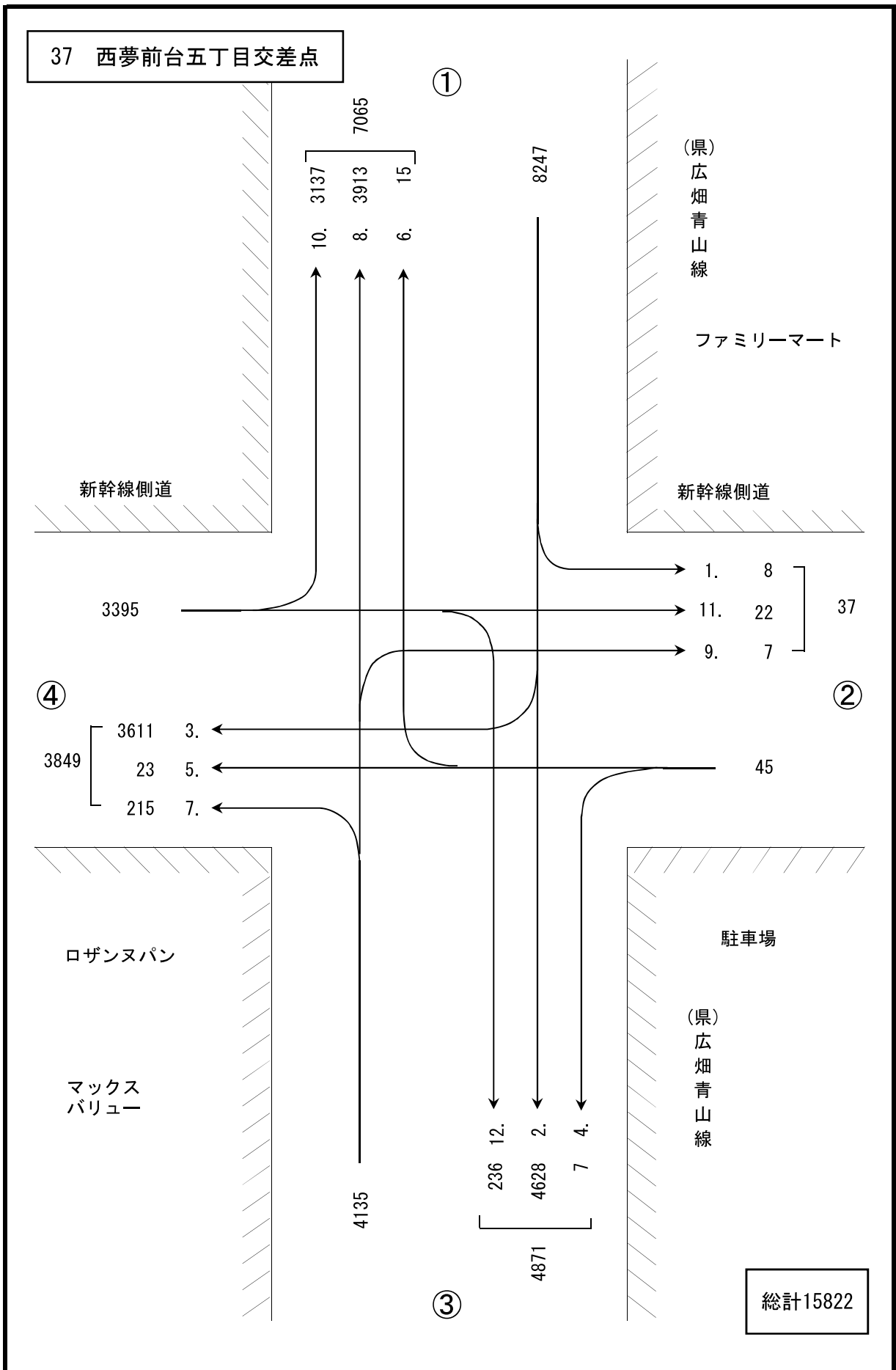


自動車交通量調査集計表

調査地点	方向	時間帯	7～8	8～9	9～10	10～11	11～12	12～13	13～14	14～15	15～16	16～17	17～18	18～19	合計	
36 市川橋西詰交差点	方向① から	1	108	84	94	124	96	92	106	106	95	111	108	98	1,222	
		2	193	163	163	156	126	120	156	180	145	150	170	177	1,899	
		3	73	83	55	70	84	100	114	110	76	73	82	59	979	
	方向② から	4	283	143	132	62	79	110	114	91	98	101	139	116	1,468	
		5	586	536	511	556	587	599	547	566	465	475	617	596	6,641	
		6	149	129	103	68	96	99	100	98	92	128	131	111	1,304	
	方向③ から	7	21	16	32	26	30	33	31	28	28	35	36	41	26	355
		8	217	203	205	161	173	130	161	165	152	177	256	204	2,204	
		9	140	130	133	105	109	104	110	110	111	121	153	132	1,458	
	方向④ から	10	52	42	53	56	58	64	45	52	45	59	60	45	631	
		11	527	538	537	621	523	546	628	628	590	634	660	644	7,076	
		12	53	34	30	29	31	38	33	39	42	34	34	44	439	
合計		2,402	2,101	2,048	2,034	1,992	2,035	2,145	2,173	1,946	2,099	2,449	2,252	25,676		
		126	161	220	149	129	103	101	138	96	94	72	45	1,434		

* 上段は大型車を含んだ数量、下段は大型車の数量

37 西夢前台五丁目交差点



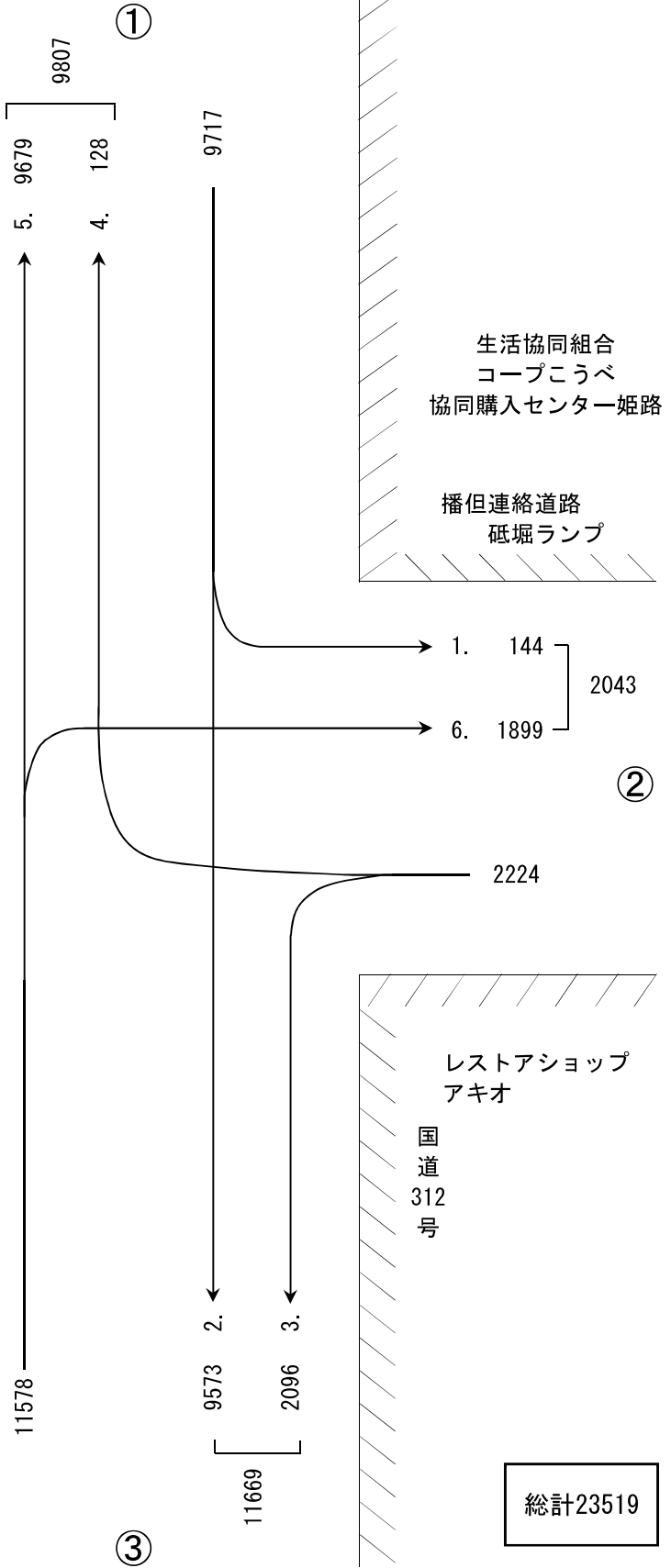
自動車交通量調査集計表

調査地点	方向	時間帯	7～8	8～9	9～10	10～11	11～12	12～13	13～14	14～15	15～16	16～17	17～18	18～19	合計
37 西夢前台五丁目 交差点	方向① から	1	0	0	1	0	3	0	1	0	1	0	0	2	8
		2	493	391	377	383	377	358	391	354	415	372	379	338	4,628
		3	428	322	376	282	252	261	272	275	285	260	331	267	3,611
	方向② から	4	30	36	71	37	30	23	29	31	28	6	6	4	331
		5	5	2	3	1	3	1	2	1	1	4	0	0	23
		6	1	2	1	4	1	1	1	2	0	2	0	1	0
	方向③ から	7	12	14	31	25	20	22	18	19	16	22	11	5	215
		8	300	294	317	314	336	323	300	305	365	358	366	335	3,913
		9	19	23	32	30	20	15	21	24	21	16	11	13	245
	方向④ から	10	240	264	229	260	192	218	256	214	320	264	373	307	3,137
		11	17	32	31	29	22	31	27	18	41	33	28	20	329
		12	8	1	1	1	2	0	0	1	4	1	0	3	22
合計		1,512	1,320	1,349	1,300	1,203	1,198	1,263	1,185	1,451	1,290	1,475	1,276	15,822	
		100	155	187	161	101	105	122	113	147	80	65	49	1,385	

* 上段は大型車を含んだ数量、下段は大型車の数量

38 砥堀北交差点

国道
312号

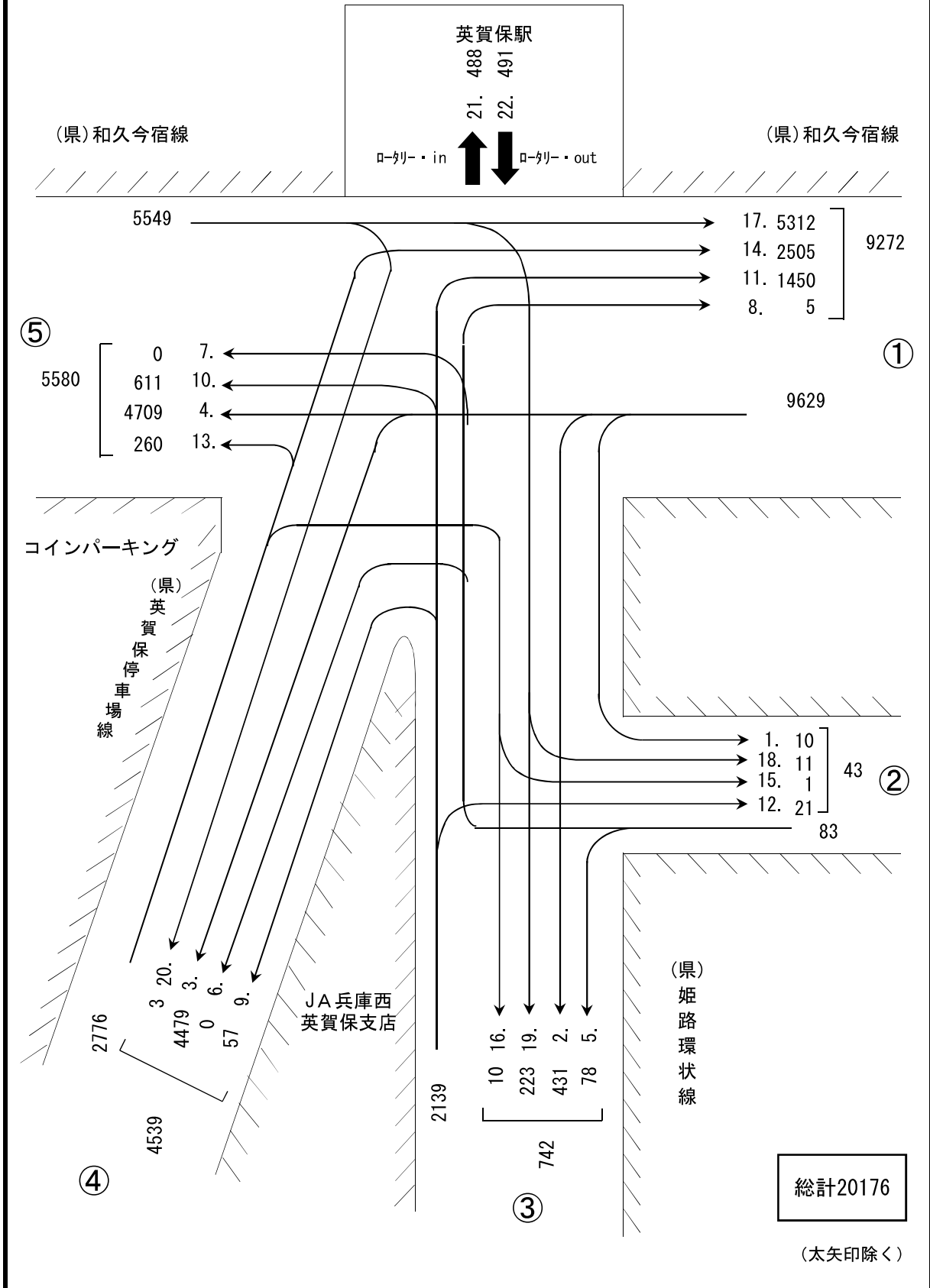


自動車交通量調査集計表

調査地点	方向	時間帯												合計	
		7~8	8~9	9~10	10~11	11~12	12~13	13~14	14~15	15~16	16~17	17~18	18~19		
38 砥堀北交差点	方向① から	1	19	10	22	9	12	7	8	10	8	12	17	10	144
			0	4	13	0	1	1	1	1	0	0	0	0	21
	方向② から	2	875	870	906	829	733	702	721	742	783	812	741	859	9,573
			30	53	107	74	64	50	60	60	56	45	47	14	660
	方向③ から	3	324	280	171	129	132	134	97	108	133	163	235	190	2,096
			18	11	8	10	8	7	11	4	9	9	11	11	117
合計		8	30	21	11	9	6	9	2	11	6	7	8	128	
		1	2	0	2	0	2	1	0	1	0	5	3	17	
		5	867	884	650	723	704	796	805	770	870	916	944	9,679	
			39	60	59	89	74	62	69	55	51	22	21	646	
		6	347	207	113	108	120	119	128	108	177	168	180	1,899	
			10	9	7	9	12	11	9	4	12	0	4	88	
			2,440	2,281	1,883	1,809	1,710	1,764	1,768	1,740	2,040	2,084	2,191	23,519	
			98	139	194	184	159	133	151	124	117	85	53	1,549	

* 上段は大型車を含んだ数量、下段は大型車の数量

39 英賀保駅前交差点



自動車交通量調査集計表

調査地点	方向	時間帯												合計			
		7~8	8~9	9~10	10~11	11~12	12~13	13~14	14~15	15~16	16~17	17~18	18~19				
39 英賀保駅前交差点	方向① から	1	2	2	2	0	1	2	1	0	0	0	0	0	0	0	10
		2	29	27	29	40	35	34	32	35	40	39	36	55	431		
		3	581	327	337	382	366	311	324	379	351	392	354	375	4,479		
		4	321	306	363	393	360	368	387	419	400	461	470	461	4,709		
	方向② から	5	46	4	6	7	0	0	1	0	2	7	0	5	78		
		6	0	0	0	0	0	0	0	0	0	0	0	0	0		
		7	0	0	0	0	0	0	0	0	0	0	0	0	0		
		8	1	0	0	0	0	0	1	1	1	1	0	0	5		
	方向③ から	9	10	4	7	4	4	2	7	4	4	0	2	9	57		
		10	32	30	42	52	20	79	65	59	51	53	64	64	611		
		11	128	124	148	114	105	107	98	100	123	110	142	151	1,450		
		12	7	0	1	1	1	4	3	2	0	0	1	1	21		
		0	0	0	1	0	0	0	0	0	0	0	0	1			

*上段は大型車を含んだ数量、下段は大型車の数量

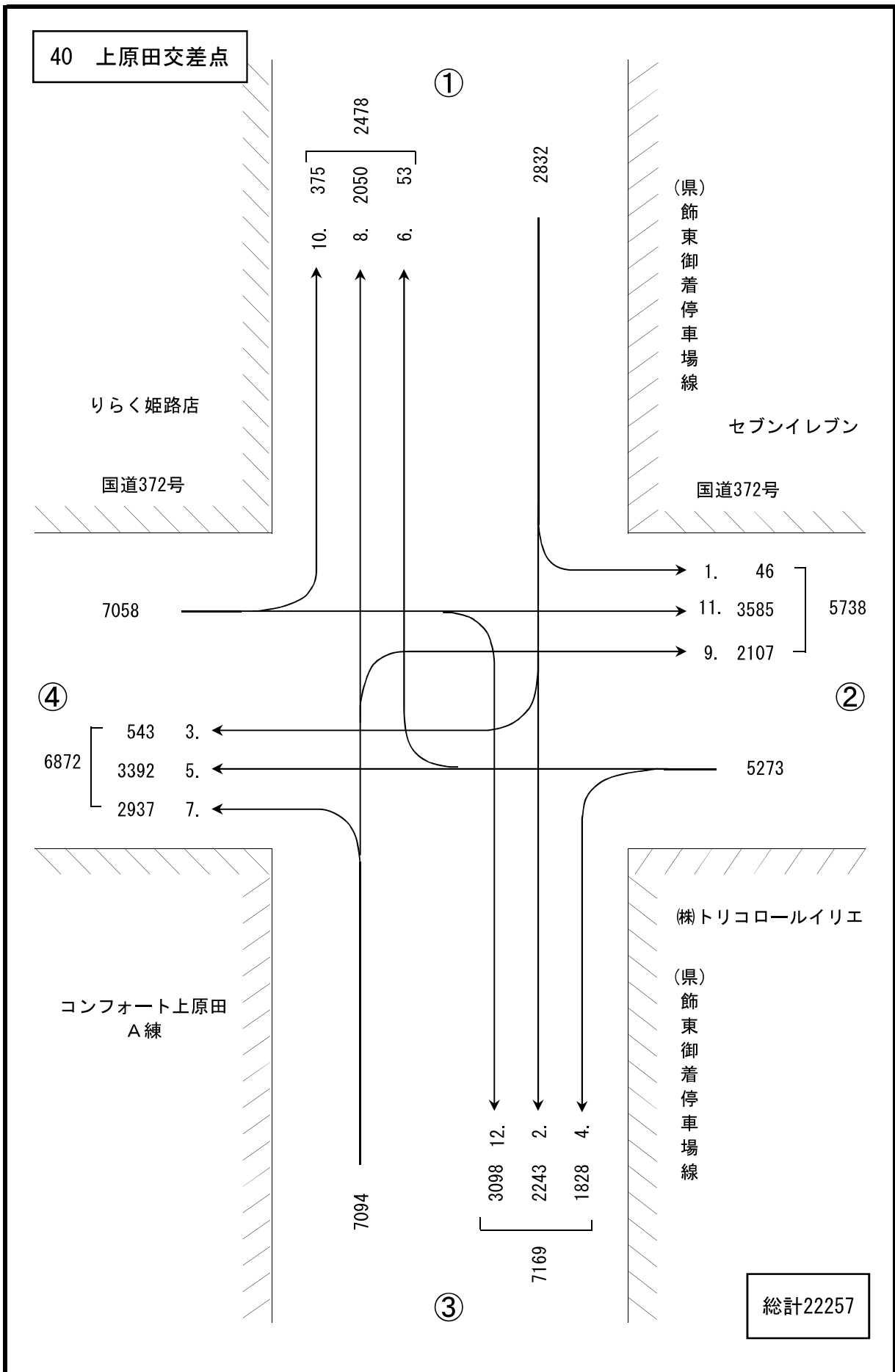
自動車交通量調査集計表

調査地点	方向	時間帯	7～8	8～9	9～10	10～11	11～12	12～13	13～14	14～15	15～16	16～17	17～18	18～19	合計	
			13	28	22	17	15	20	15	20	20	13	22	16		17
39 英賀保駅前交差点	方向④ から	14	204	202	206	211	197	208	202	219	220	206	227	203	2,505	
		15	0	0	0	0	1	0	0	0	0	0	0	0	0	1
		16	1	0	3	0	1	1	1	2	0	0	1	0	0	10
	方向⑤ から	17	549	502	464	425	399	433	398	400	363	455	446	478	5,312	
		18	0	0	0	0	3	0	0	0	0	1	3	0	0	11
		19	10	16	21	25	30	20	11	16	17	17	25	15	223	
合計	合計	20	0	1	0	0	0	0	0	0	0	2	0	0	3	
		1,976	1,573	1,651	1,671	1,538	1,589	1,656	1,656	1,586	1,767	1,786	1,834	20,176		
		79	106	147	135	128	75	106	123	111	81	50	39	1,180		

40 英賀保駅前交差点 (駅前ロータリー)	ロータリー・in	21	85	49	30	26	16	24	19	22	24	56	47	90	488
	ロータリー・out	22	94	46	26	25	17	21	20	23	21	59	46	93	491
合計	合計	1	1	1	3	2	2	2	1	3	1	5	1	2	23
		179	95	56	51	33	45	45	115	93	183	979			
		1	2	3	5	4	4	4	2	7	2	10	3	3	46

*上段は大型車を含んだ数量、下段は大型車の数量

40 上原田交差点

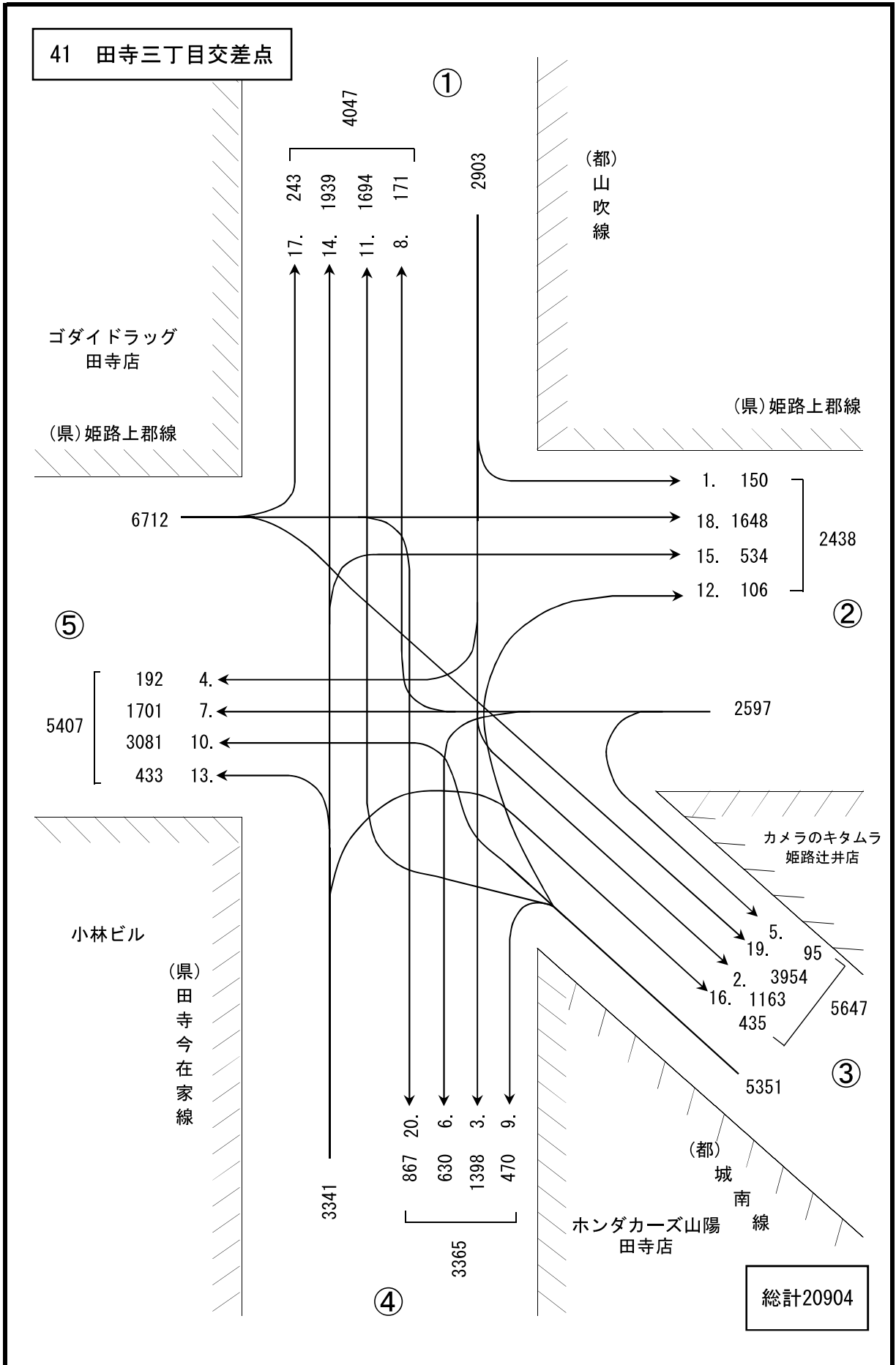


自動車交通量調査集計表

調査地点	方向	時間帯	7～8	8～9	9～10	10～11	11～12	12～13	13～14	14～15	15～16	16～17	17～18	18～19	合計	
40 上原田交差点	方向① から	1	7	7	4	3	3	4	2	3	2	4	6	1	46	
		2	315	251	154	173	149	131	117	119	173	184	266	211	2,243	
		3	70	56	40	28	41	35	37	41	48	23	69	55	543	
	方向② から	4	198	215	148	117	143	129	125	155	157	146	160	135	1,828	
		5	317	337	321	323	295	222	308	256	247	227	284	255	3,392	
		6	0	3	10	2	3	4	1	4	3	3	10	10	53	
	方向③ から	7	180	200	273	302	256	306	247	242	242	261	215	219	236	2,937
		8	229	197	131	146	138	116	133	138	153	182	248	239	2,050	
		9	231	223	142	184	145	170	137	148	174	163	197	193	2,107	
	方向④ から	10	22	18	27	51	28	39	33	27	27	30	34	37	29	375
		11	370	304	272	280	248	242	277	283	283	350	300	322	337	3,585
		12	227	221	210	238	286	256	278	320	270	268	283	241	3,098	
合計		2,166	2,032	1,732	1,847	1,735	1,654	1,695	1,736	1,868	1,749	2,101	1,942	22,257		
		179	290	287	299	281	219	237	278	262	187	154	131	2,804		

* 上段は大型車を含んだ数量、下段は大型車の数量

41 田寺三丁目交差点



自動車交通量調査集計表

調査地点	方向	時間帯	7～8	8～9	9～10	10～11	11～12	12～13	13～14	14～15	15～16	16～17	17～18	18～19	合計	
41 田寺三丁目交差点	方向① から	1	11	4	10	12	21	25	17	12	12	10	13	3	150	
		2	97	90	88	98	106	105	105	105	97	91	104	101	81	1,163
		3	149	145	113	132	110	78	92	92	125	96	123	103	132	1,398
		4	6	10	5	12	10	4	9	9	17	6	8	8	1	96
	方向② から	5	9	13	11	11	16	29	29	19	17	13	16	23	15	192
		0	0	1	2	0	1	2	3	3	0	0	0	0	0	9
		1	7	4	6	15	8	8	15	15	15	12	3	4	5	95
		1	0	0	1	0	0	0	0	0	0	0	0	1	1	4
	方向③ から	6	42	46	53	62	56	64	64	32	56	65	44	65	45	630
		0	2	3	3	1	0	0	0	2	0	1	0	1	1	11
		7	94	80	123	144	132	154	126	126	171	169	186	172	150	1,701
		2	2	12	21	11	5	7	6	6	7	6	3	4	3	87
	8	3	3	9	10	23	16	16	16	14	25	11	19	22	171	
	0	0	0	0	1	0	0	1	1	0	1	0	0	0	3	
	9	31	29	23	40	41	48	48	48	40	39	65	34	32	470	
	2	0	1	4	2	3	3	7	7	0	3	0	0	1	23	
	10	261	214	217	234	263	268	268	269	276	259	266	303	251	3,081	
	13	13	12	9	14	23	8	23	23	18	11	12	8	10	161	
	11	164	121	124	142	138	125	127	127	143	143	139	180	148	1,694	
	12	12	18	17	9	11	11	14	14	16	22	11	18	4	163	
	12	3	8	3	5	9	12	12	7	12	18	12	4	13	106	
	1	1	0	1	1	1	0	0	0	1	0	0	0	1	6	

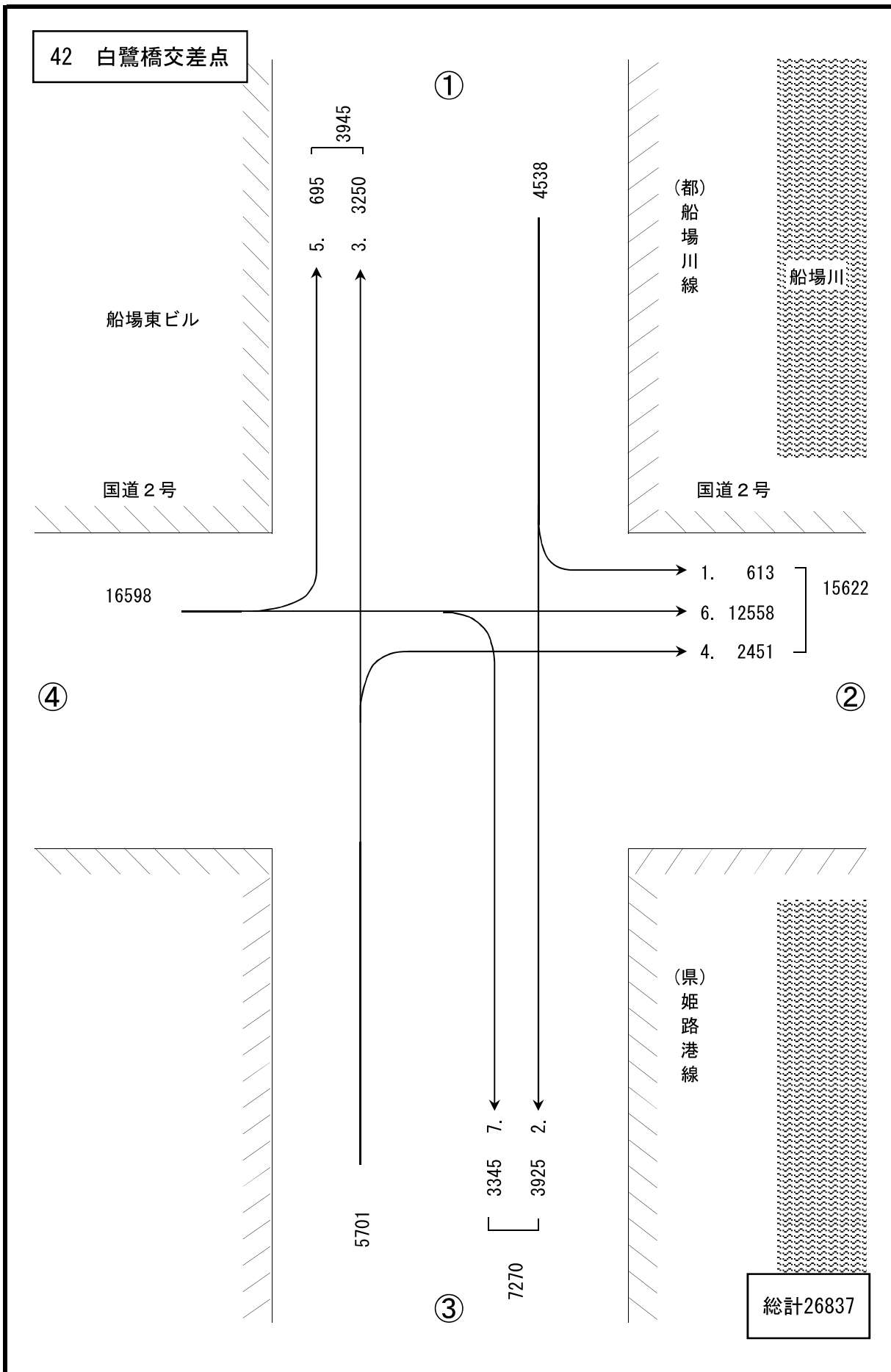
* 上段は大型車を含んだ数量、下段は大型車の数量

自動車交通量調査集計表

調査地点	方向	時間帯	7～8	8～9	9～10	10～11	11～12	12～13	13～14	14～15	15～16	16～17	17～18	18～19	合計
			41	田寺三丁目交差点	13	32 1	27 3	45 3	37 6	40 5	59 2	35 4	36 7	46 4	
	方向④ から	14	155 3	146 10	149 19	134 10	141 14	112 3	149 18	142 16	157 9	215 6	246 5	193 1	1,939 114
		15	30 0	35 1	42 1	36 2	37 4	57 0	49 0	42 2	50 2	49 0	60 3	47 0	534 15
		16	23 1	31 0	37 2	39 1	37 1	43 1	46 0	42 1	37 0	36 1	34 0	30 0	435 8
		17	13 2	29 8	21 0	21 3	24 2	23 1	28 6	20 3	13 0	13 0	22 0	16 0	243 25
	方向⑤ から	18	44 1	90 7	155 7	154 2	139 3	139 3	148 4	142 5	147 0	163 5	163 5	164 11	1,648 53
		19	486 27	433 34	334 33	284 20	288 18	310 12	284 25	295 12	264 13	314 15	345 6	317 12	3,954 227
		20	91 14	81 6	81 5	75 3	68 2	87 0	53 1	54 2	51 1	76 4	88 3	62 1	867 42
合計			1,739 93	1,632 135	1,642 136	1,676 106	1,704 112	1,762 63	1,665 132	1,751 118	1,707 91	1,876 74	2,005 76	1,745 52	20,904 1,188

* 上段は大型車を含んだ数量、下段は大型車の数量

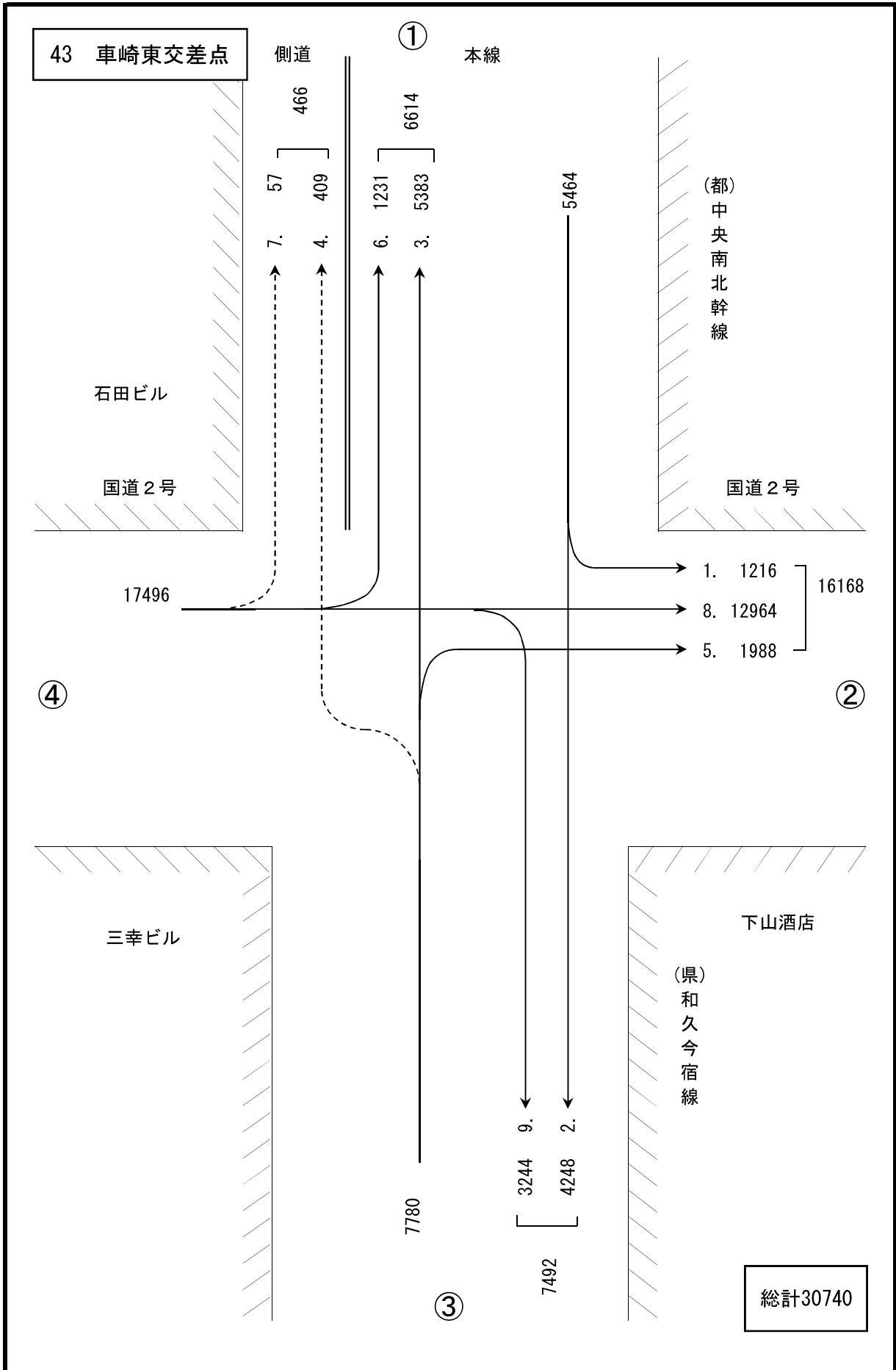
42 白鷺橋交差点



自動車交通量調査集計表

調査地点	方向	時間帯												合計	
		7～8	8～9	9～10	10～11	11～12	12～13	13～14	14～15	15～16	16～17	17～18	18～19		
42 白鷺橋交差点	方向① から	1	37	39	54	47	43	69	71	53	45	45	60	50	613
		2	364	293	343	355	307	337	358	309	318	345	310	286	3,925
	方向③ から	3	154	132	246	260	304	295	285	273	268	347	373	313	3,250
		4	153	173	201	199	216	196	219	220	222	186	273	193	2,451
	方向④ から	5	27	41	44	61	74	63	53	51	61	57	100	63	695
		6	1,422	1,095	929	944	865	907	965	1,007	900	1,023	1,221	1,280	12,558
		7	270	292	307	245	332	280	292	265	247	287	283	245	3,345
合計		2,427	2,065	2,124	2,111	2,141	2,147	2,243	2,178	2,061	2,290	2,620	2,430	26,837	
		156	138	176	153	103	123	144	105	116	120	88	84	1,506	

* 上段は大型車を含んだ数量、下段は大型車の数量

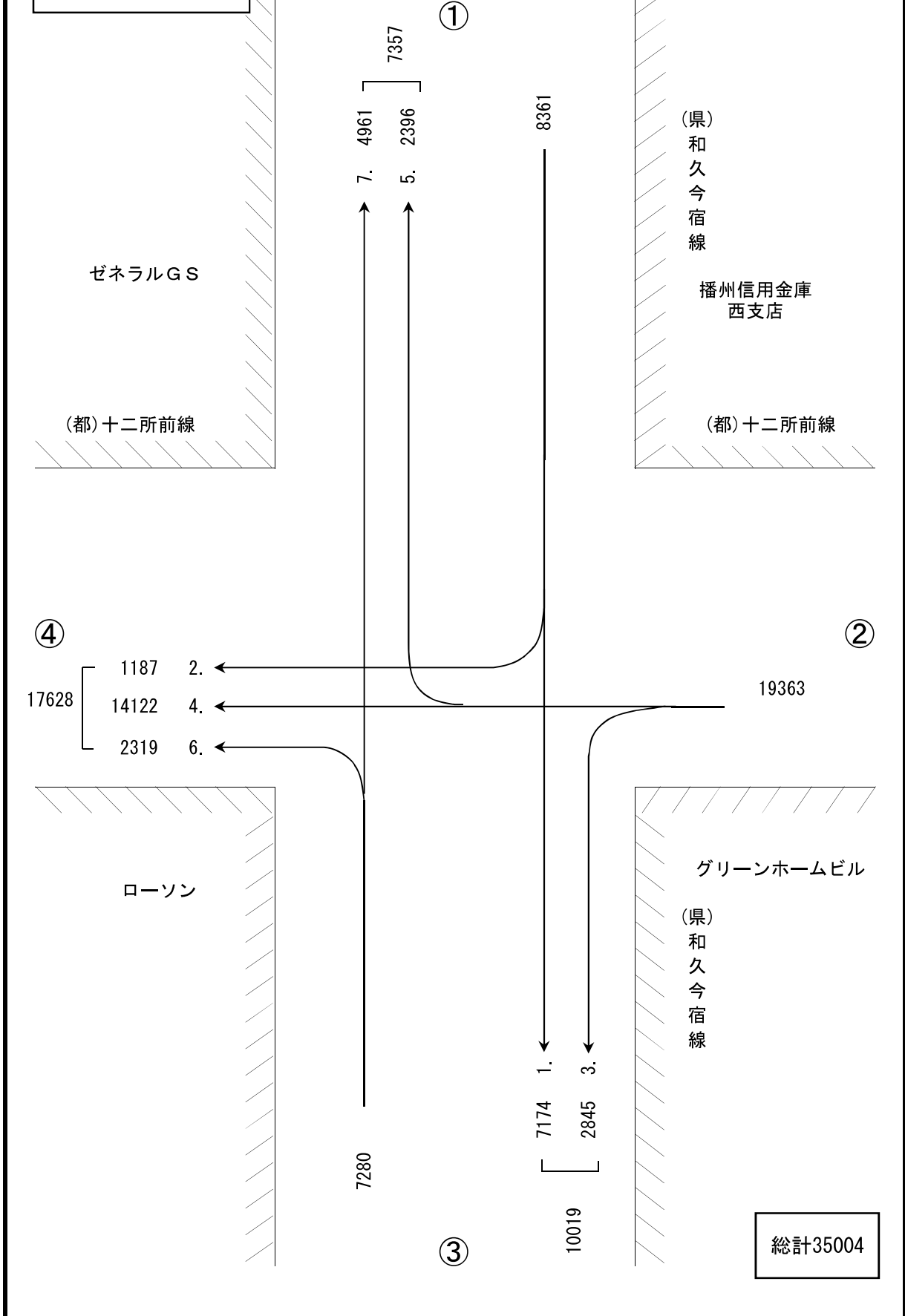


自動車交通量調査集計表

調査地点	方向	時間帯	7～8	8～9	9～10	10～11	11～12	12～13	13～14	14～15	15～16	16～17	17～18	18～19	合計	
43 車崎東交差点	方向① から	1	62	82	134	113	104	104	114	100	96	113	108	86	1,216	
		2	540	434	352	343	318	322	353	320	296	310	377	283	4,248	
		3	378	429	486	431	338	387	446	437	544	542	502	463	5,383	
	方向③ から	4	21	30	33	34	40	45	33	37	36	41	39	20	409	
		5	131	106	151	203	196	157	157	176	173	208	218	112	1,988	
		6	58	80	88	90	110	101	115	114	98	86	161	130	1,231	
	方向④ から	7	0	5	2	3	9	4	4	6	5	5	8	7	3	57
		8	1,147	1,436	1,099	1,196	1,037	966	909	981	1,025	1,128	1,152	888	12,964	
		9	425	388	226	224	236	306	273	259	178	192	285	252	3,244	
合計			2,762	2,990	2,571	2,637	2,388	2,392	2,406	2,429	2,451	2,628	2,849	2,237	30,740	
			184	200	291	259	154	155	215	161	171	172	115	77	2,154	

*上段は大型車を含んだ数量、下段は大型車の数量

44 車崎南交差点

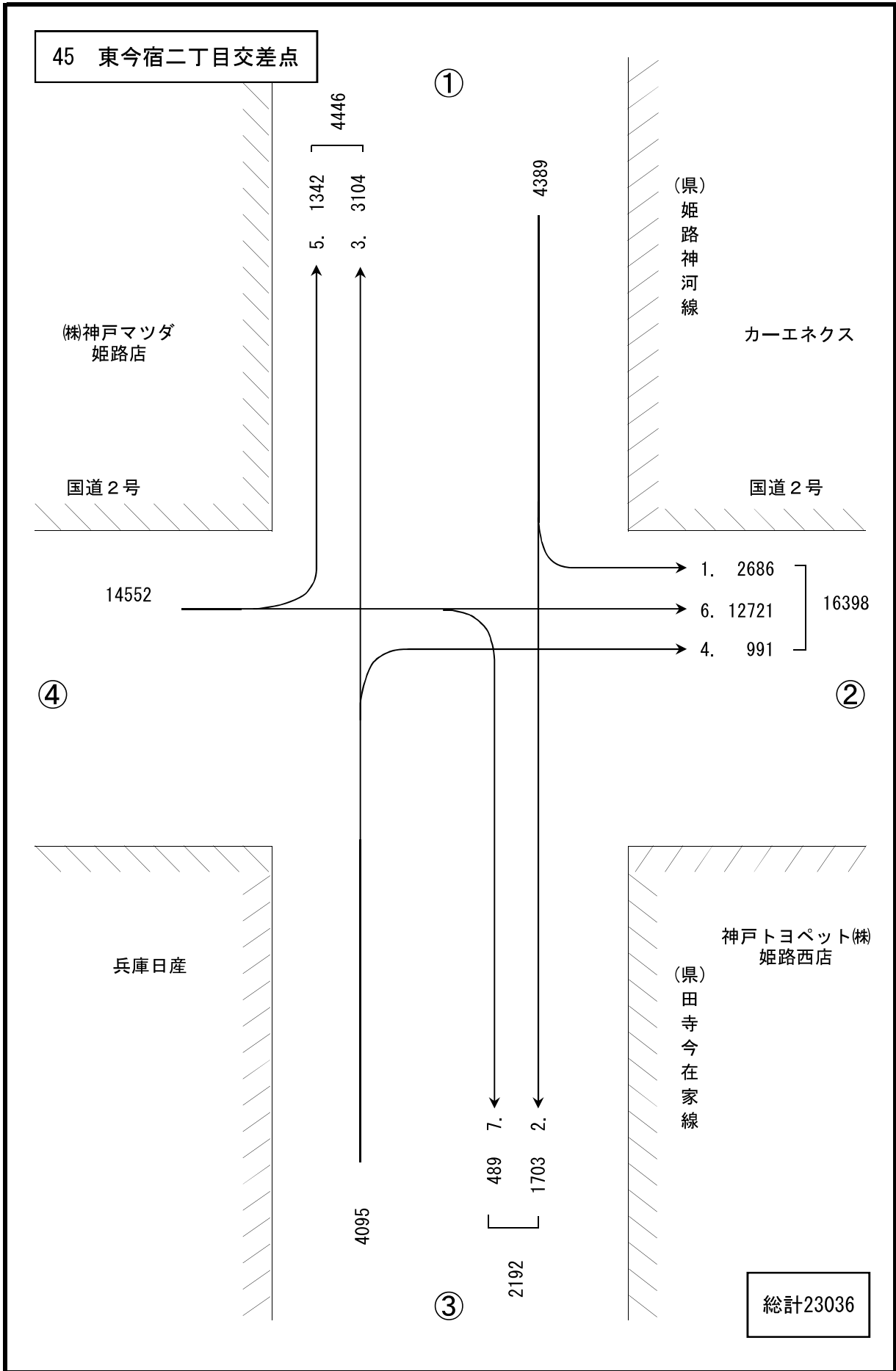


自動車交通量調査集計表

調査地点	方向	時間帯												合計	
		7~8	8~9	9~10	10~11	11~12	12~13	13~14	14~15	15~16	16~17	17~18	18~19		
44 車崎南交差点	方向① から	1	912	753	488	580	518	577	518	515	546	627	563	7,174	
		2	69	82	100	89	108	89	98	99	107	147	101	98	1,187
	方向② から	3	223	203	216	238	200	210	224	176	224	307	377	247	2,845
		4	15	31	34	49	28	13	31	20	34	17	5	2	279
		4	1,092	1,222	977	977	1,094	1,093	1,025	1,084	1,272	1,324	1,405	1,557	14,122
	方向③ から	5	62	76	79	52	61	74	62	60	55	41	43	59	724
		5	153	169	156	153	165	172	176	210	226	236	304	276	2,396
合計	6	7	11	17	17	15	4	11	12	15	15	10	5	139	
	7	372	419	408	416	386	402	445	419	450	413	408	423	4,961	
合計		2,946	3,021	2,513	2,661	2,661	2,738	2,763	2,739	2,994	3,219	3,389	3,360	35,004	
		161	221	235	265	198	168	198	197	223	159	95	98	2,218	

* 上段は大型車を含んだ数量、下段は大型車の数量

45 東今宿二丁目交差点

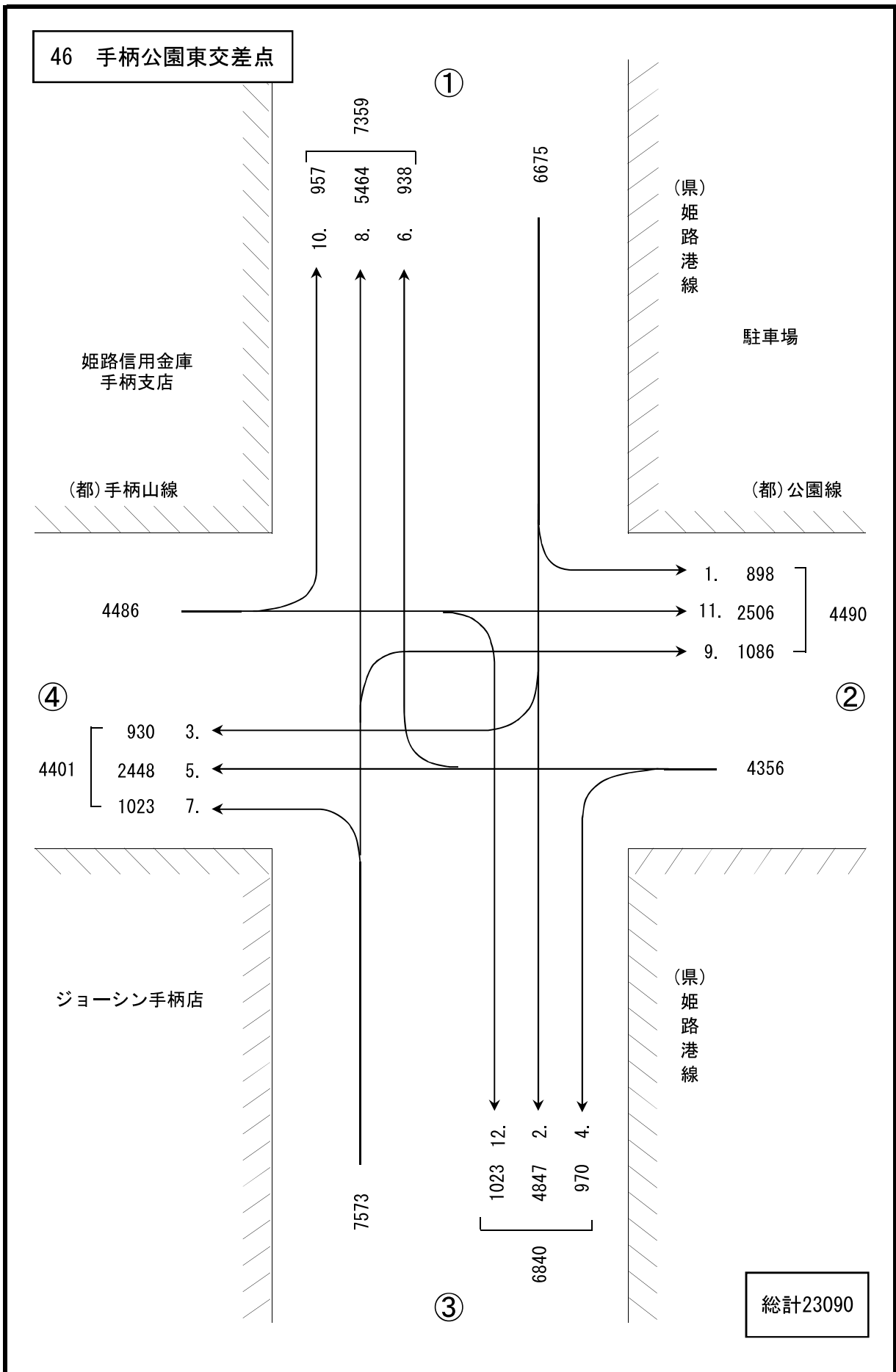


自動車交通量調査集計表

調査地点	方向	時間帯												合計		
		7~8	8~9	9~10	10~11	11~12	12~13	13~14	14~15	15~16	16~17	17~18	18~19			
45 東今宿二丁目交差点	方向① から	1	218	269	224	215	236	242	244	199	168	235	233	203	2,686	
		2	137	140	111	140	114	127	139	170	183	165	136	141		1,703
	方向③ から	3	126	191	234	262	210	220	269	267	315	322	340	348	3,104	
		4	23	22	22	11	8	5	9	9	8	7	4	5		133
	方向④ から	5	57	81	130	146	107	133	109	127	111	119	111	111	1,342	
		6	1,392	1,356	1,037	956	948	874	836	928	1,079	981	1,290	1,044		12,721
		7	15	20	39	59	72	48	33	37	43	41	33	49		
合計		1,968	2,084	1,855	1,875	1,779	1,747	1,728	1,817	1,982	1,969	2,258	1,974	23,036		
		114	155	142	110	72	74	101	93	88	94	62	44	1,149		

* 上段は大型車を含んだ数量、下段は大型車の数量

46 手柄公園東交差点

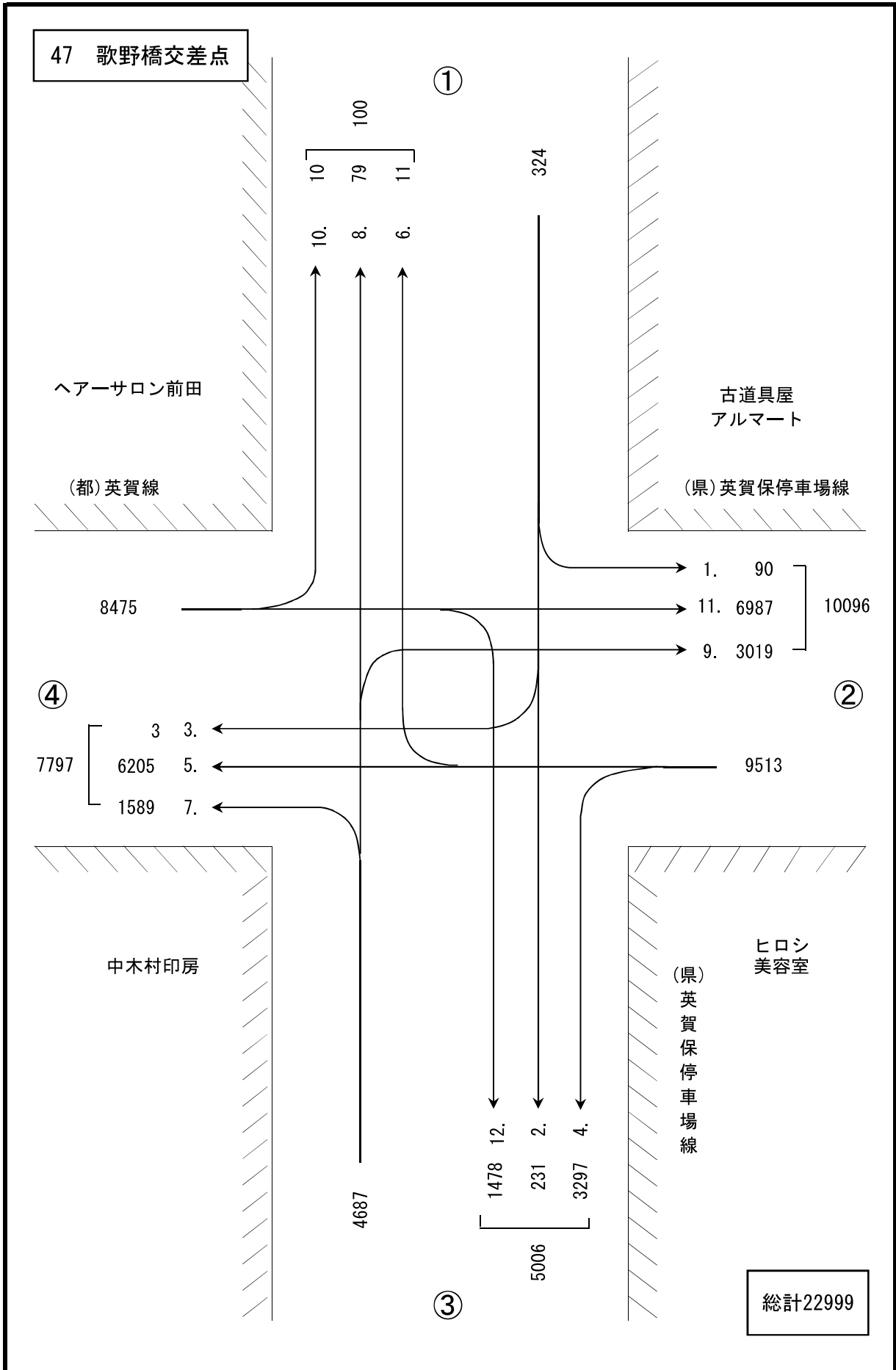


自動車交通量調査集計表

調査地点	方向	時間帯	7～8	8～9	9～10	10～11	11～12	12～13	13～14	14～15	15～16	16～17	17～18	18～19	合計	
46 手柄公園東交差点	方向① から	1	88 6	71 6	66 10	77 5	59 6	65 6	77 5	103 14	58 5	73 6	85 5	76 4	898 78	
		2	383 12	348 24	362 43	386 19	424 15	334 21	382 23	417 21	387 23	417 21	461 16	498 14	465 7	4,847 238
		3	97 6	63 4	65 4	83 7	91 5	98 1	85 10	85 7	85 7	69 2	61 3	66 7	67 2	930 58
	方向② から	4	89 9	60 8	73 12	90 5	85 6	91 7	59 5	92 0	92 0	107 4	66 2	77 8	81 3	970 69
		5	173 11	174 12	200 9	219 4	215 5	150 4	217 7	205 16	205 16	205 10	252 3	266 5	172 2	2,448 88
		6	98 7	69 10	69 8	82 6	93 3	99 6	78 3	83 5	83 5	71 4	62 4	67 8	67 2	938 66
	方向③ から	7	37 2	84 20	86 15	90 19	106 20	92 7	99 10	98 6	98 6	88 10	63 4	72 4	108 0	1,023 117
		8	392 9	570 32	510 33	497 32	388 24	483 25	434 23	421 22	421 22	373 20	357 16	504 9	535 8	5,464 253
		9	57 2	101 6	86 10	85 6	91 4	101 5	96 4	96 4	78 0	96 4	111 6	83 2	101 2	1,086 51
	方向④ から	10	37 2	70 6	82 11	76 5	95 9	91 6	92 3	92 3	96 4	79 1	61 2	69 1	109 1	957 51
		11	189 4	221 6	205 12	209 8	222 8	232 10	220 8	223 11	223 11	201 7	232 7	153 5	199 1	2,506 87
		12	82 4	93 12	111 17	77 13	81 20	99 17	91 10	67 6	67 6	72 2	86 2	74 1	90 2	1,023 106
合計		1,722 74	1,924 146	1,915 184	1,971 129	1,950 125	1,935 115	1,930 111	1,938 114	1,836 90	1,885 71	2,014 69	2,070 34	23,090 1,262		

* 上段は大型車を含んだ数量、下段は大型車の数量

47 歌野橋交差点

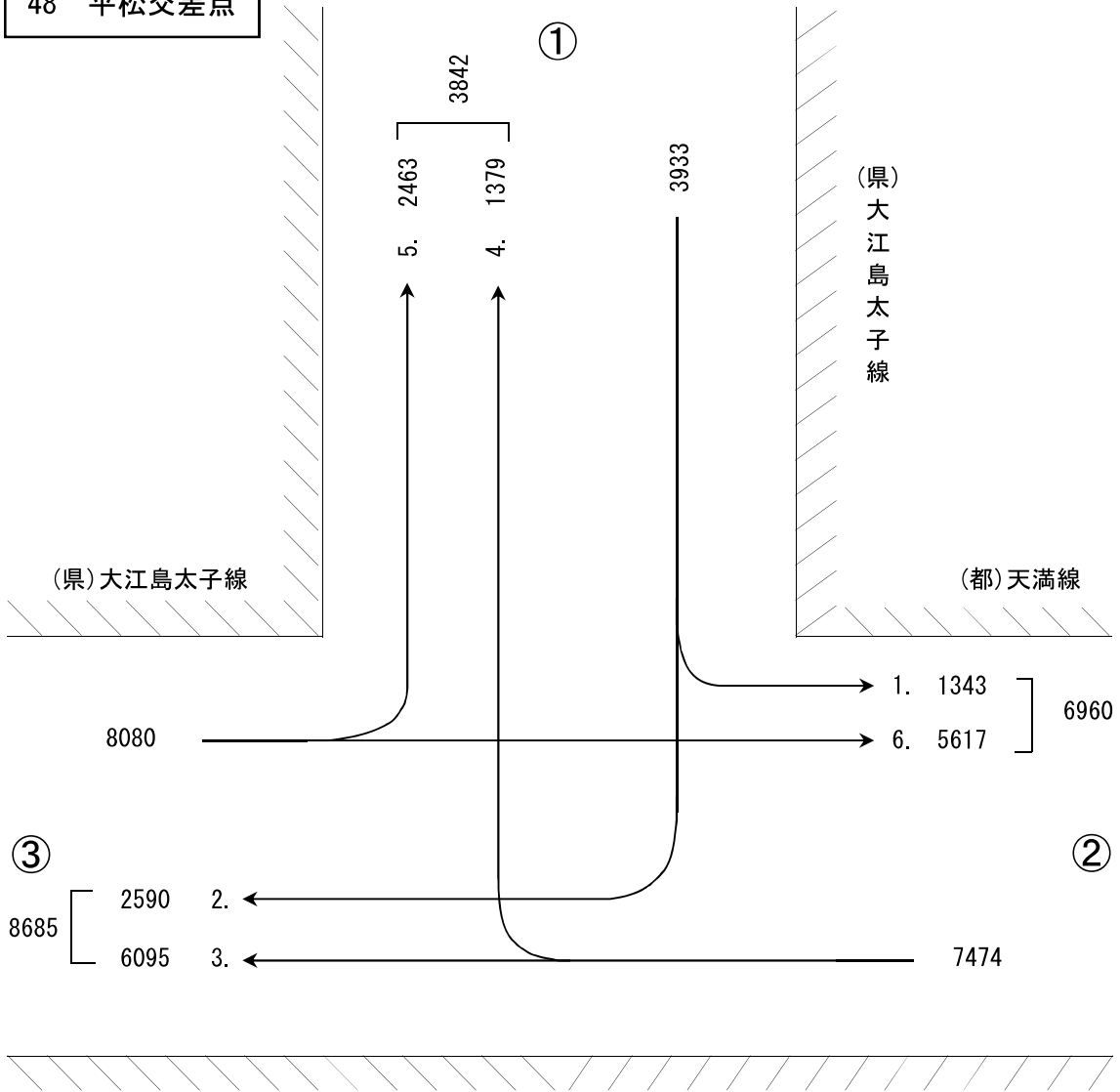


自動車交通量調査集計表

調査地点	方向	時間帯												合計	
		7～8	8～9	9～10	10～11	11～12	12～13	13～14	14～15	15～16	16～17	17～18	18～19		
47 歌野橋交差点	方向① から	1	41	9	6	6	0	4	5	0	0	2	11	6	90
		2	82	58	17	10	5	10	15	2	6	7	14	5	231
		3	1	0	0	0	0	0	0	0	1	0	0	1	0
	方向② から	4	350	315	315	317	298	277	306	338	249	213	166	153	3,297
		5	7	6	7	7	7	9	7	17	0	0	4	6	77
		6	659	529	615	480	439	469	419	498	426	531	625	515	6,205
	方向③ から	7	37	51	52	66	54	35	52	55	23	47	28	16	516
		8	0	1	1	1	1	0	2	0	2	1	1	1	11
		9	0	0	0	1	0	0	1	0	1	0	0	0	3
	方向④ から	10	82	93	93	126	187	190	171	127	164	106	110	140	1,589
		11	1	2	7	4	3	7	3	3	3	3	1	2	39
		12	0	0	11	3	7	5	4	6	16	5	5	17	79
合計	9	137	120	161	232	309	281	195	309	267	347	344	317	3,019	
	5	5	2	7	6	5	13	5	4	4	14	5	4	74	
	0	0	0	0	8	0	0	0	0	1	0	0	1	10	
合計	11	807	580	555	445	539	489	552	534	516	574	631	765	6,987	
	46	46	46	74	58	36	24	81	79	63	53	26	11	597	
	102	96	127	175	150	132	141	131	131	101	104	88	1,478		
2	2	2	7	9	2	1	5	6	4	4	2	1	45		
合計	2,261	1,801	1,901	1,795	1,943	1,857	1,810	1,946	1,778	1,887	2,012	2,008	22,999		
	98	109	155	151	107	89	154	164	98	121	68	40	1,354		

* 上段は大型車を含んだ数量、下段は大型車の数量

48 平松交差点



TOSEN
SHINKO
(釣具店)

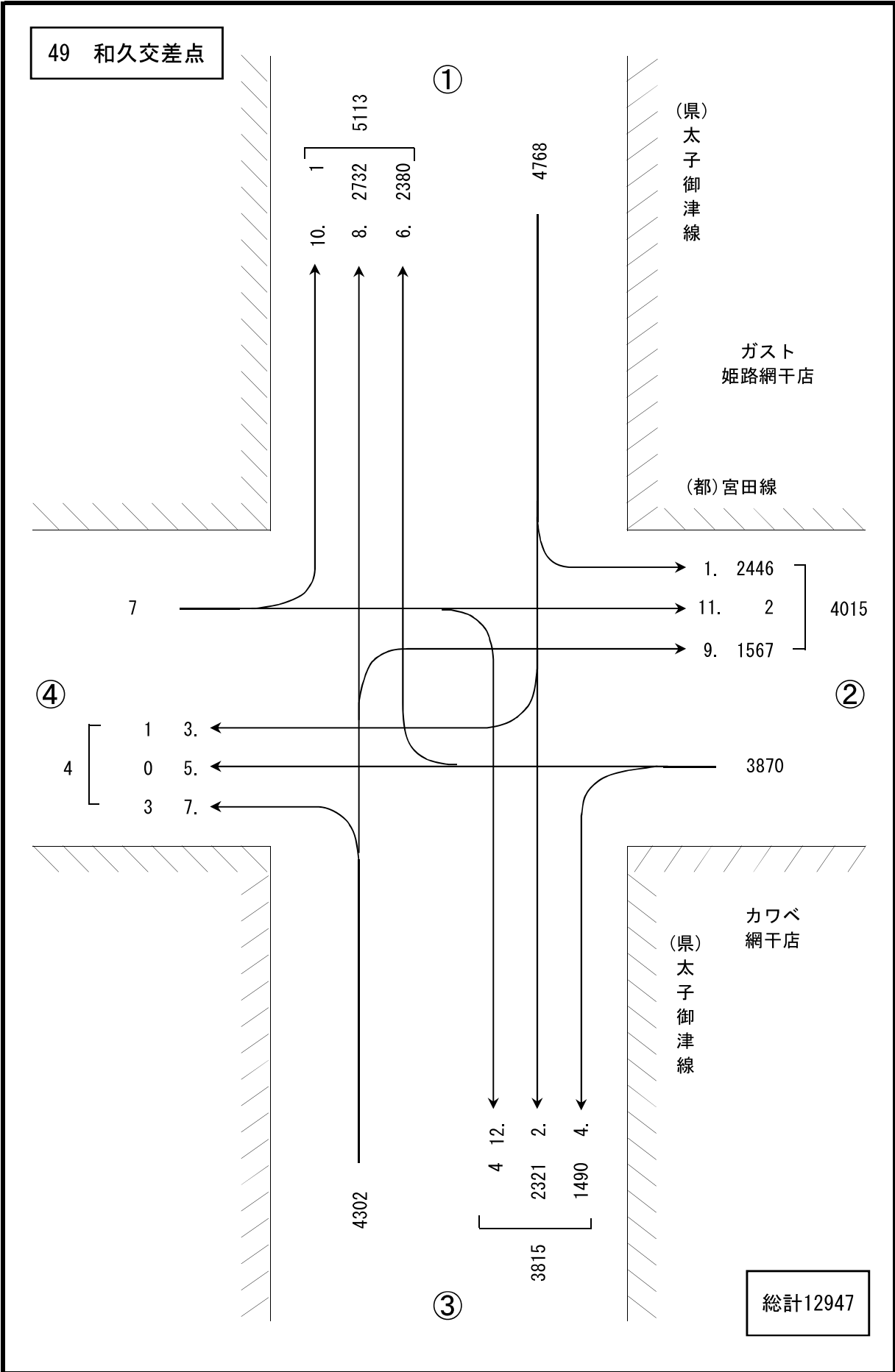
総計19487

自動車交通量調査集計表

調査地点	方向	時間帯	7～8	8～9	9～10	10～11	11～12	12～13	13～14	14～15	15～16	16～17	17～18	18～19	合計
			152 10	138 11	127 4	113 7	94 4	99 1	116 13	106 12	107 7	68 4	108 4	115 2	
48 平松交差点	方向① から	1	289 12	273 21	261 35	237 33	186 21	171 16	200 22	201 19	202 11	209 11	206 5	155 3	2,590 209
		2	598 21	560 35	392 18	481 23	473 27	455 13	447 21	498 30	482 14	528 14	585 7	596 3	6,095 226
	方向② から	3	90 4	82 10	90 8	113 11	96 6	95 7	101 9	113 13	117 5	133 4	179 3	170 3	1,379 83
		4	102 6	161 27	170 17	179 33	215 22	211 20	194 21	207 19	206 16	250 14	334 4	234 5	2,463 204
	方向③ から	5	543 7	485 25	516 27	466 15	490 28	435 17	393 23	394 30	416 20	494 18	508 13	477 4	5,617 227
		6	1,774 60	1,699 129	1,556 109	1,589 122	1,554 108	1,466 74	1,451 109	1,519 123	1,530 73	1,682 65	1,920 36	1,747 20	19,487 1,028
合計															

* 上段は大型車を含んだ数量、下段は大型車の数量

49 和久交差点

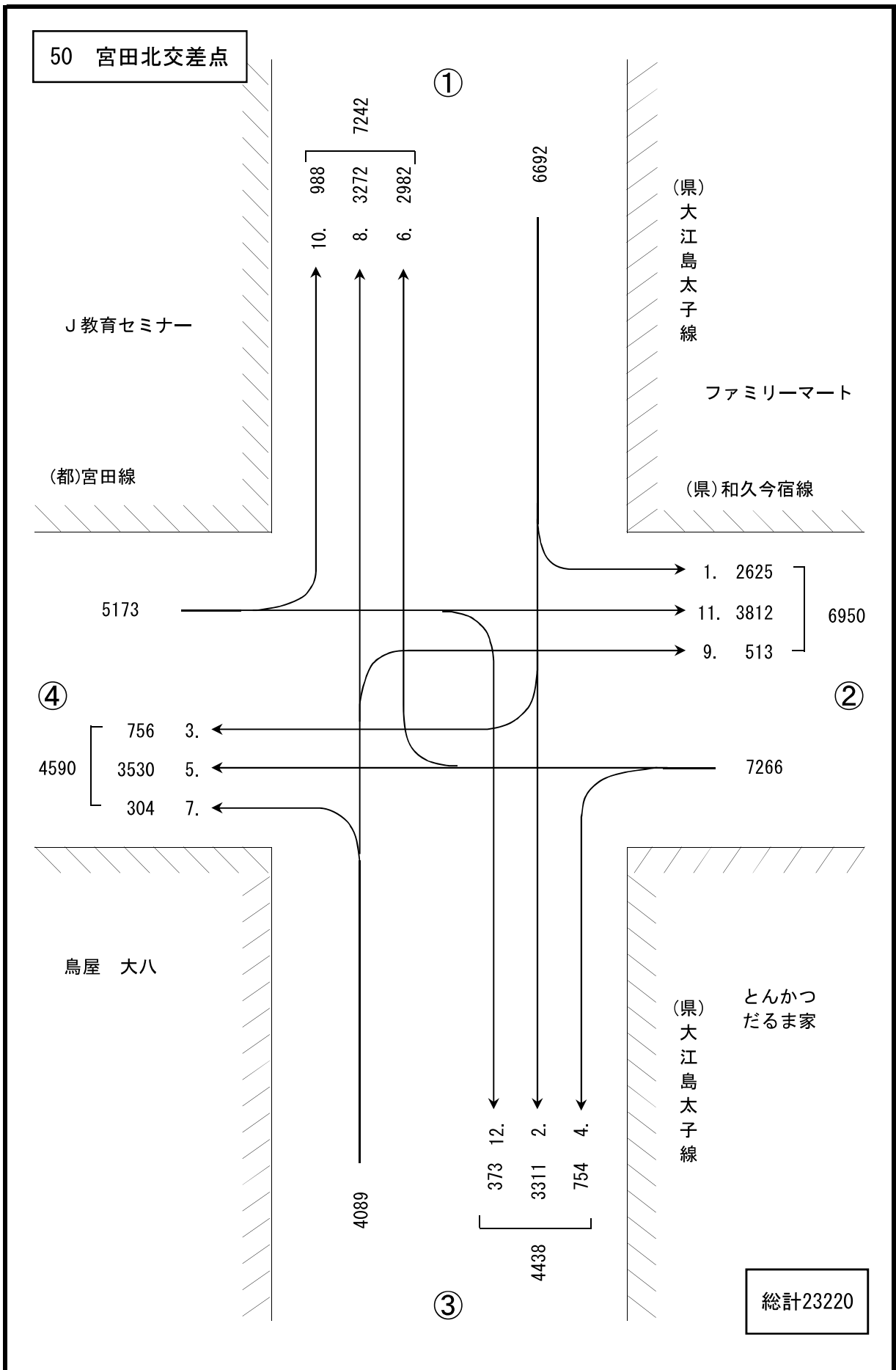


自動車交通量調査集計表

調査地点	方向	時間帯												合計	
		7～8	8～9	9～10	10～11	11～12	12～13	13～14	14～15	15～16	16～17	17～18	18～19		
49 和久交差点	方向① から	1	246	235	241	232	212	201	188	162	165	179	199	186	2,446
		2	214	186	171	169	211	158	190	205	199	204	198	216	2,321
		3	0	0	0	1	0	0	0	0	0	0	0	0	1
	方向② から	4	99	88	98	143	126	142	129	134	128	119	135	149	1,490
		5	6	6	7	8	8	5	6	5	4	2	0	1	58
		6	0	0	0	0	0	0	0	0	0	0	0	0	0
	方向③ から	7	0	0	0	0	0	0	0	0	0	0	0	0	0
		8	162	146	159	157	192	224	214	208	222	252	231	213	2,380
		9	4	7	12	8	4	3	9	5	5	5	3	3	68
	方向④ から	10	1	1	0	0	0	0	0	0	1	0	0	0	3
		11	0	0	0	0	0	0	0	0	0	0	0	0	0
		12	242	199	180	213	204	201	246	194	230	267	332	224	2,732
合計	4	125	149	123	137	121	147	116	96	110	131	166	146	1,567	
	5	3	3	2	7	7	6	2	6	5	0	6	1	48	
合計		1,091	1,005	973	1,052	1,066	1,074	1,083	1,000	1,056	1,152	1,261	1,134	12,947	
		32	50	57	51	48	35	43	48	37	20	15	9	445	

* 上段は大型車を含んだ数量、下段は大型車の数量

50 宮田北交差点

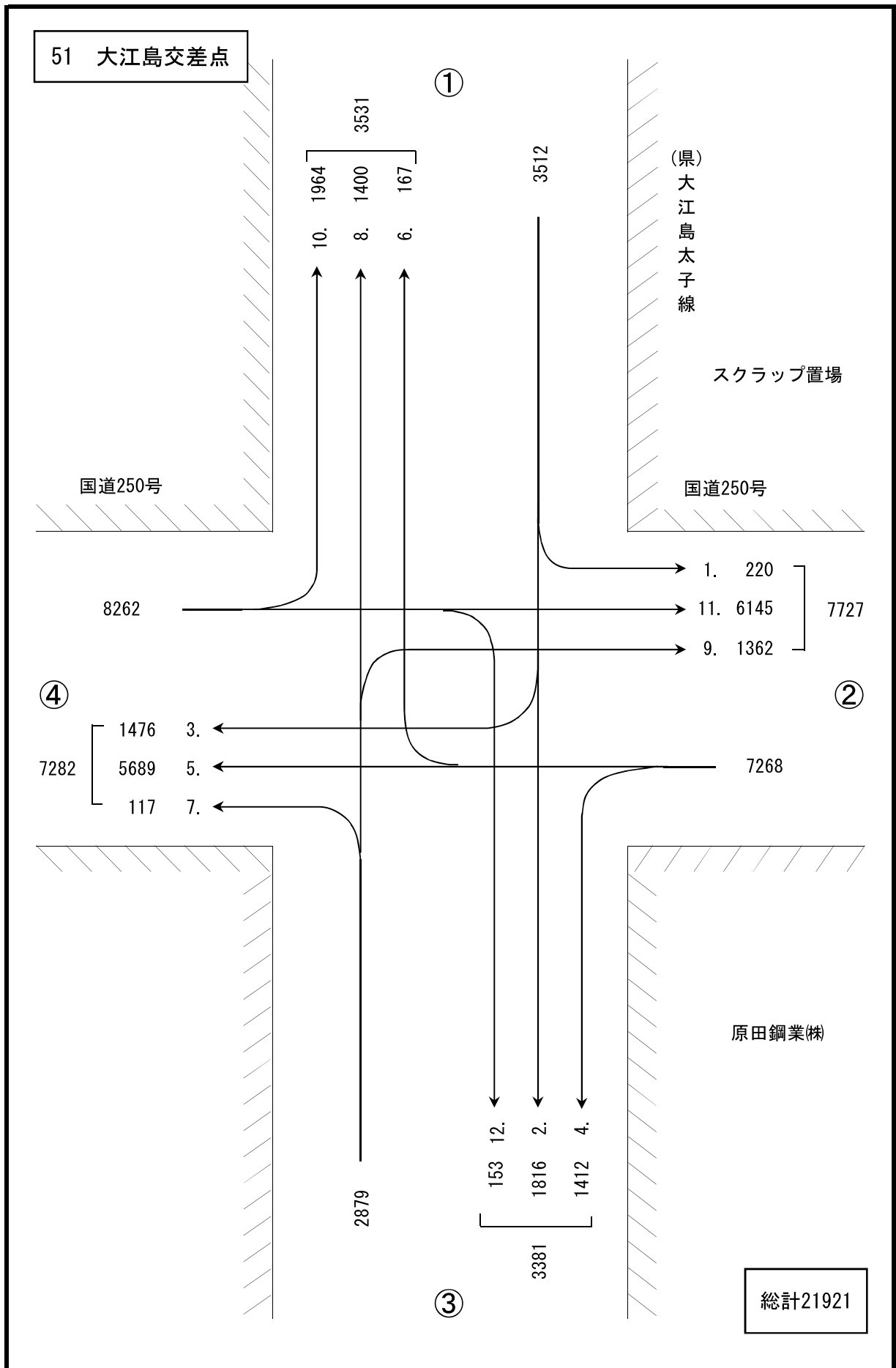


自動車交通量調査集計表

調査地点	方向	時間帯	7～8	8～9	9～10	10～11	11～12	12～13	13～14	14～15	15～16	16～17	17～18	18～19	合計
50 宮田北交差点	方向① から	1	221	187	243	292	266	240	224	224	192	172	162	202	2,625
		2	392	390	317	252	220	205	232	247	259	254	264	279	3,311
		3	57	104	101	59	48	57	56	43	57	58	48	68	756
	方向② から	4	64	58	55	76	68	66	63	66	70	85	32	51	754
		5	274	259	212	226	289	325	329	320	325	333	306	332	3,530
		6	174	155	169	201	265	277	271	285	309	300	282	294	2,982
	方向③ から	7	19	44	34	18	23	25	23	23	23	20	24	27	304
		8	321	289	264	256	248	242	210	228	281	298	363	272	3,272
		9	33	29	43	43	49	52	50	55	39	41	37	42	513
	方向④ から	10	86	93	71	73	88	79	71	59	93	93	98	84	988
		11	360	304	310	380	358	350	281	255	276	287	314	337	3,812
		12	51	29	31	23	27	35	36	27	33	20	27	34	373
合計		2,052	1,941	1,850	1,899	1,949	1,953	1,846	1,832	1,954	1,965	1,957	2,022	23,220	
		79	133	136	154	104	101	94	106	82	76	38	28	1,131	

* 上段は大型車を含んだ数量、下段は大型車の数量

51 大江島交差点

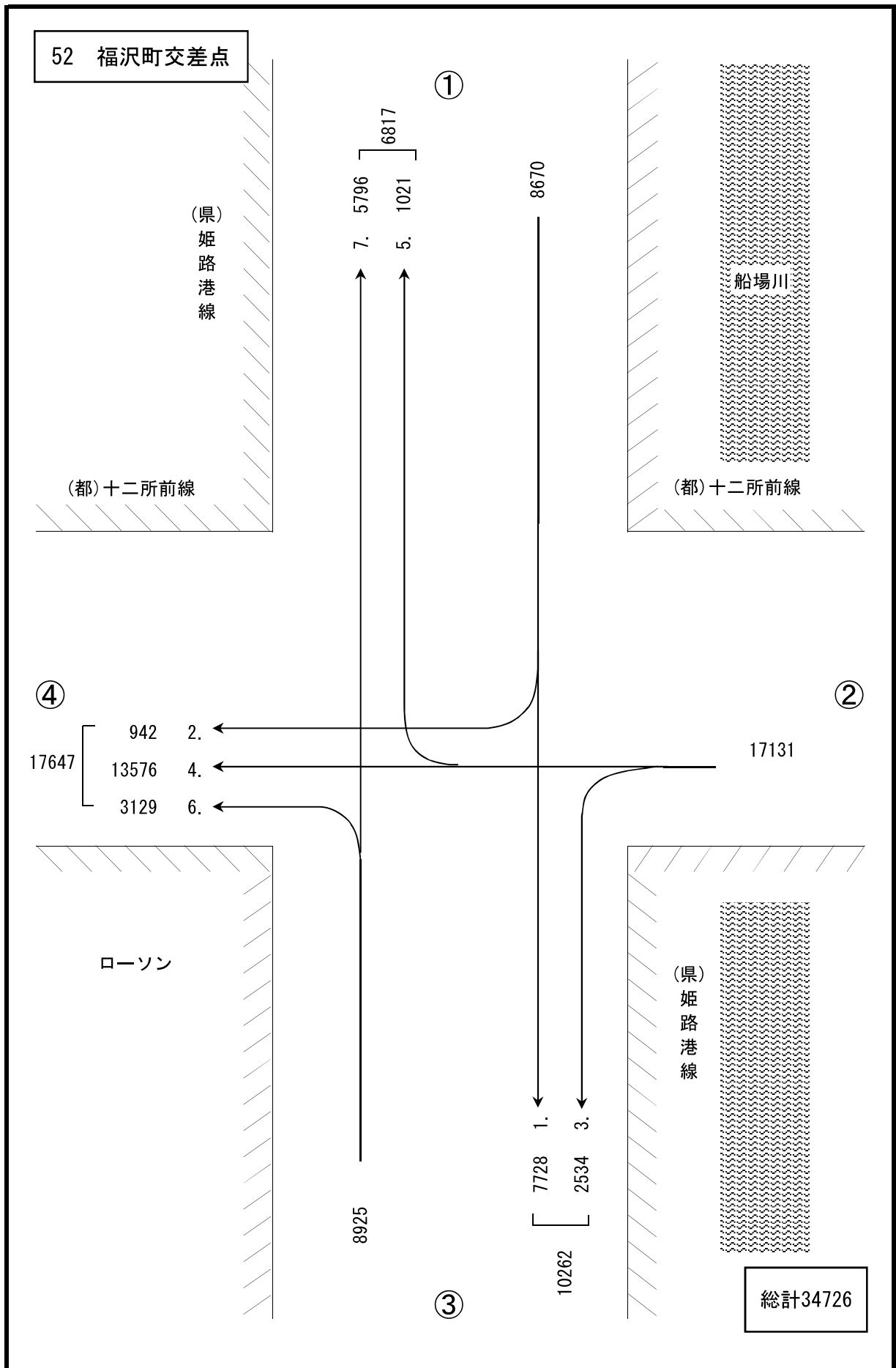


自動車交通量調査集計表

調査地点	方向	時間帯												合計	
		7~8	8~9	9~10	10~11	11~12	12~13	13~14	14~15	15~16	16~17	17~18	18~19		
51 大江島交差点	方向① から	1	4	15	21	19	19	26	9	9	28	32	17	220	
		2	300	235	120	160	109	114	122	135	177	112	110	1,816	
		3	168	144	116	118	109	112	149	153	119	101	84	1,476	
		4	213	127	77	128	84	93	109	107	107	107	136	124	1,412
	方向② から	5	497	398	398	394	446	420	434	421	517	716	606	5,689	
		6	1	5	7	11	19	24	13	9	8	21	21	167	
		7	7	6	9	15	9	8	13	16	14	7	8	117	
		8	79	109	127	109	128	123	107	91	120	151	144	112	1,400
	方向③ から	9	76	92	104	119	135	122	115	87	112	131	152	117	1,362
		10	144	153	129	161	160	164	181	181	171	158	217	145	1,964
		11	693	514	477	501	441	440	432	341	539	537	716	514	6,145
		12	45	69	100	95	87	55	80	83	69	89	20	13	805
合計		2,189	1,807	1,601	1,750	1,661	1,666	1,704	1,565	1,774	1,967	2,346	1,891	21,921	
		112	227	268	255	238	158	250	259	184	222	54	50	2,277	

* 上段は大型車を含んだ数量、下段は大型車の数量

52 福沢町交差点

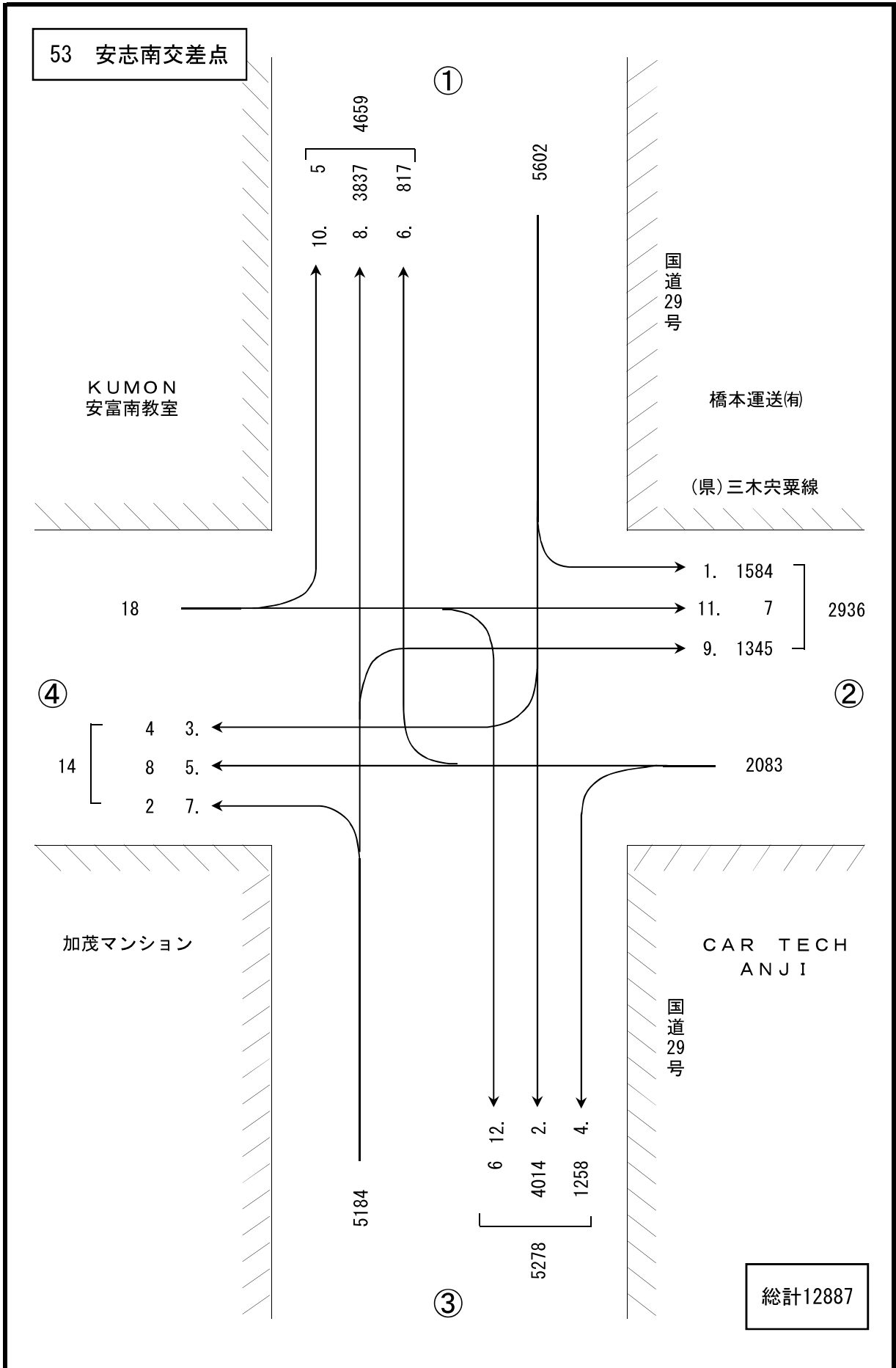


自動車交通量調査集計表

調査地点	方向	時間帯												合計	
		7～8	8～9	9～10	10～11	11～12	12～13	13～14	14～15	15～16	16～17	17～18	18～19		
52 福沢町交差点	方向① から	1	797	811	678	617	544	605	606	596	592	620	614	648	7,728
		2	52	59	81	86	84	73	79	64	91	88	92	93	942
	方向② から	3	253	196	179	208	231	248	247	231	192	170	188	191	2,534
		4	1,302	1,136	1,066	919	984	976	1,014	1,059	1,196	1,215	1,277	1,432	13,576
	方向③ から	5	50	55	60	83	91	81	85	96	96	91	135	98	1,021
		6	197	218	205	213	268	298	252	229	268	265	429	287	3,129
		7	410	452	467	496	422	449	532	519	466	528	560	495	5,796
合計		3,061	2,927	2,736	2,622	2,624	2,730	2,815	2,794	2,901	2,977	3,295	3,244	34,726	
		136	206	221	241	164	172	167	178	154	124	83	140	1,986	

*上段は大型車を含んだ数量、下段は大型車の数量

53 安志南交差点

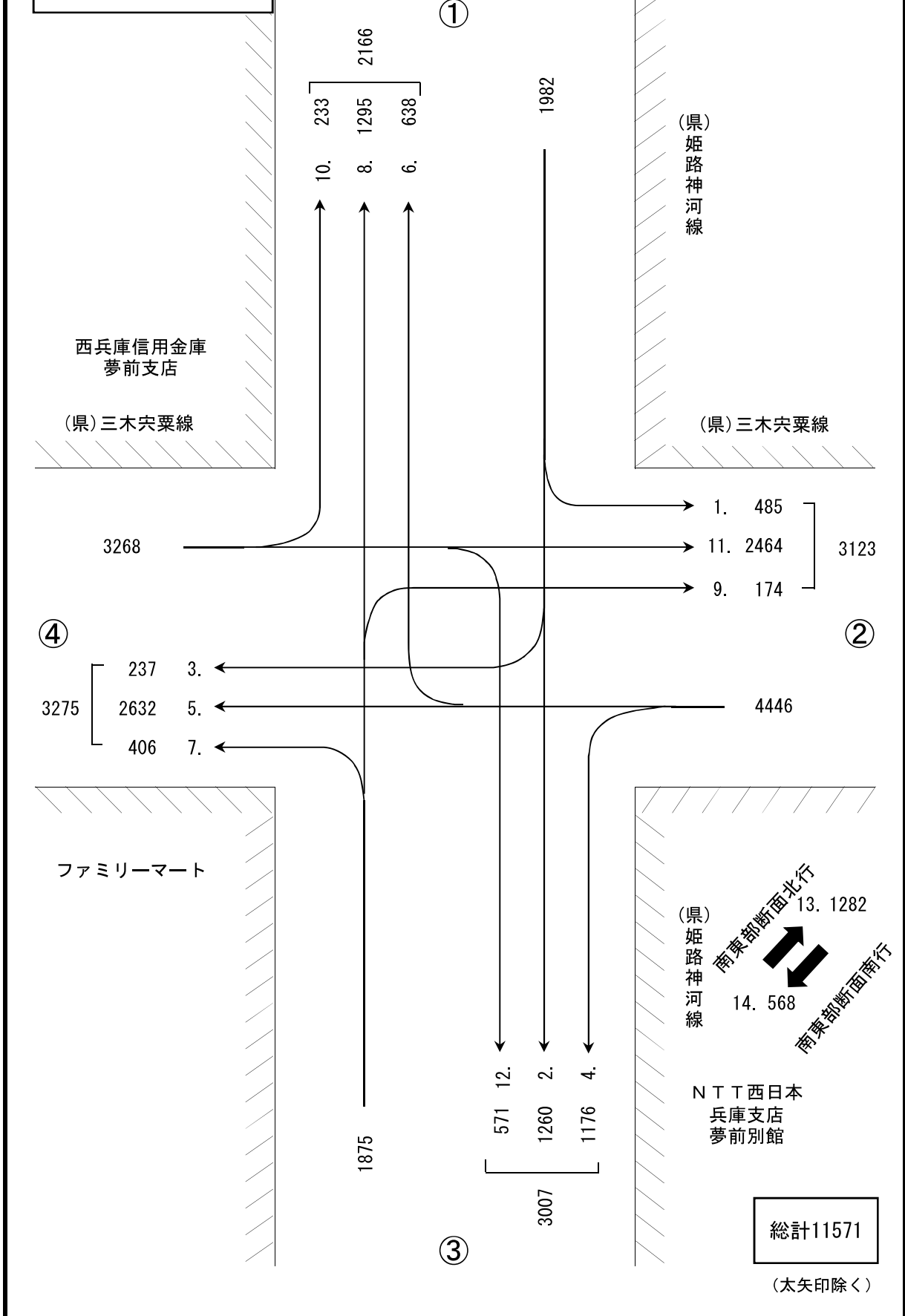


自動車交通量調査集計表

調査地点	方向	時間帯	7～8	8～9	9～10	10～11	11～12	12～13	13～14	14～15	15～16	16～17	17～18	18～19	合計
53 安志南交差点	方向① から	1	164	153	106	119	129	111	126	153	128	99	156	140	1,584
		2	608	408	313	251	321	318	286	320	336	251	362	240	4,014
		3	26	42	41	50	55	43	58	48	53	38	35	17	506
		4	134	101	108	99	111	102	99	117	115	87	111	74	1,258
	方向② から	5	18	19	17	23	22	23	20	22	20	8	14	5	211
		6	95	82	62	60	59	73	63	71	59	61	81	51	817
		7	22	31	32	25	26	26	30	32	25	31	10	6	296
		8	365	316	290	309	304	219	244	288	331	364	464	343	3,837
	方向③ から	9	36	35	47	64	52	49	53	39	60	55	28	26	544
		10	96	91	101	117	102	127	91	100	120	152	142	106	1,345
		11	6	11	20	15	17	30	32	23	19	19	9	14	215
		12	1	0	0	0	0	0	1	2	0	0	0	1	5
方向④ から	13	0	0	0	0	0	0	0	0	0	0	0	0	0	
	14	1	0	2	1	0	0	2	0	1	1	0	0	7	
	15	0	0	0	0	0	0	0	0	0	0	0	0	0	
	16	1	0	0	0	1	0	1	1	1	1	0	1	6	
合計	17	1,468	1,152	983	956	1,029	954	914	1,053	1,091	1,014	1,318	955	12,887	
	18	131	176	185	210	195	192	220	198	212	171	107	73	2,070	

* 上段は大型車を含んだ数量、下段は大型車の数量

54 前之庄西交差点



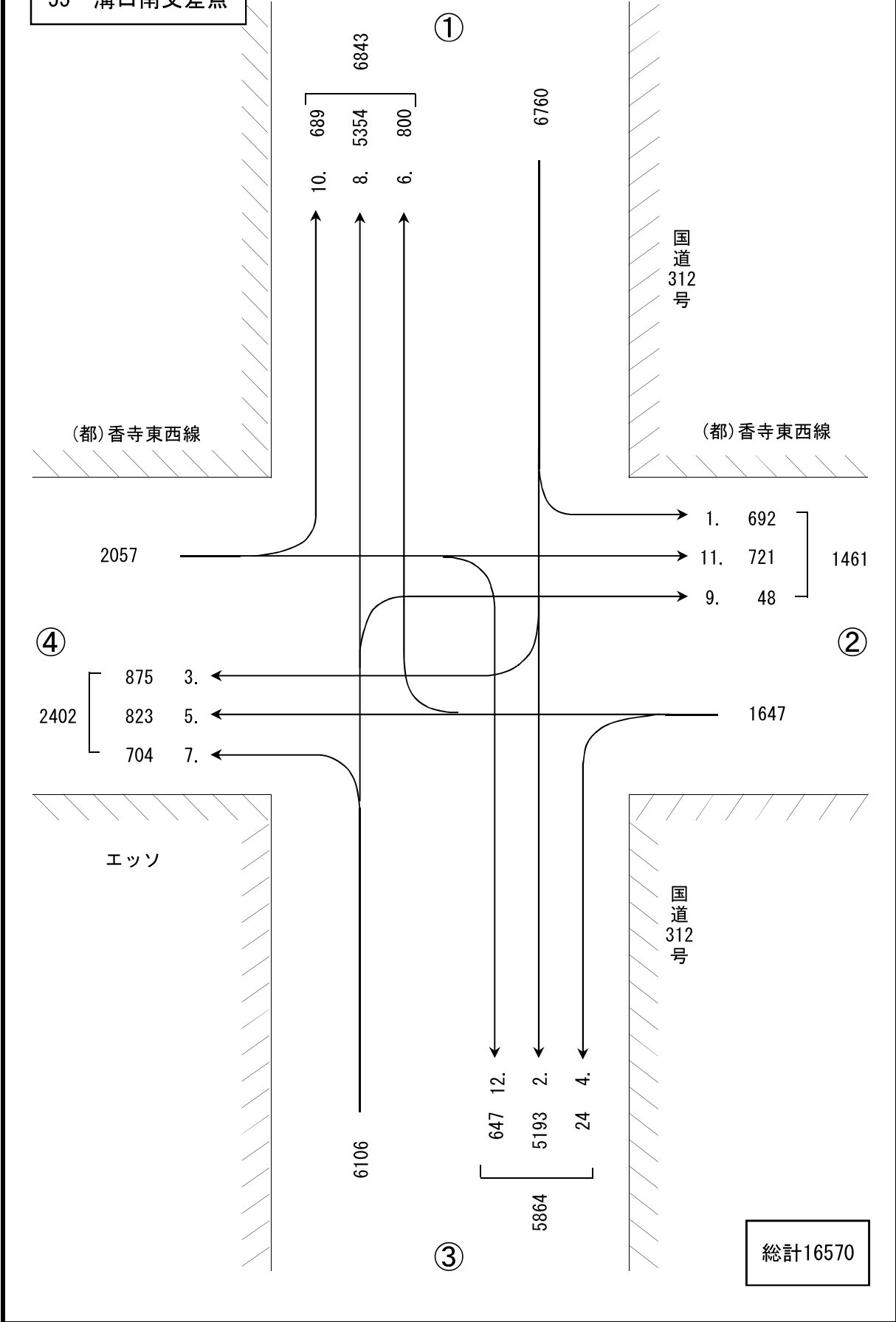
自動車交通量調査集計表

調査地点	方向	時間帯												合計	
		7~8	8~9	9~10	10~11	11~12	12~13	13~14	14~15	15~16	16~17	17~18	18~19		
54 前之庄西交差点	方向① から	1	15	25	40	63	51	29	51	45	46	52	33	485	
			4	5	5	3	6	4	5	6	9	3	3	5	58
		2	160	98	95	99	75	103	68	102	104	111	144	101	1,260
	方向② から		8	3	2	3	4	7	5	3	5	2	2	0	44
		3	19	14	16	20	17	28	15	25	22	20	18	23	237
			1	2	3	1	3	2	2	0	0	1	0	1	16
	方向③ から	4	162	112	78	61	83	78	59	97	93	86	136	131	1,176
			10	13	8	7	4	6	6	12	10	8	1	1	86
		5	278	204	183	179	206	186	181	183	236	208	329	259	2,632
	方向④ から		36	30	43	48	50	39	42	43	51	35	23	9	449
		6	47	47	62	62	62	46	40	45	57	70	58	42	638
			1	8	3	6	10	2	4	8	4	11	6	1	64
合計	7	28	29	20	28	33	24	28	35	54	49	38	40	406	
		0	4	2	5	3	1	9	7	17	4	0	1	53	
	8	147	158	125	98	91	93	91	83	104	99	111	95	1,295	
合計		0	3	4	9	4	1	8	6	12	13	8	2	70	
	9	20	11	16	13	9	13	14	18	17	24	12	7	174	
		0	0	3	1	1	1	5	1	0	5	2	0	19	
合計	10	30	27	21	22	13	20	21	23	24	16	6	10	233	
		0	4	1	4	3	0	1	6	2	2	0	0	23	
	11	337	251	196	184	157	150	170	193	211	189	232	194	2,464	
合計		28	38	46	49	37	42	40	47	40	43	28	12	450	
	12	62	59	47	38	33	57	31	44	60	44	61	35	571	
		4	3	5	8	2	3	2	6	9	6	1	1	50	
合計	1,305	1,035	899	867	830	833	747	899	1,027	962	1,197	970	11,571		
	92	113	125	144	127	108	129	145	159	133	74	33	1,382		

54 前之庄西交差点 (南東部断面)	北行き	13	251	140	89	88	97	83	67	88	81	121	116	1,282
		14	11	10	6	9	4	7	11	11	2	4	5	88
	南行き	14	32	44	52	44	44	54	36	57	52	55	38	568
		2	5	5	2	4	4	5	3	6	5	3	4	50
合計		283	184	141	133	141	103	145	133	133	120	176	154	1,850
		16	16	15	8	13	7	13	16	16	8	7	9	138

*上段は大型車を含んだ数量、下段は大型車の数量

55 溝口南交差点

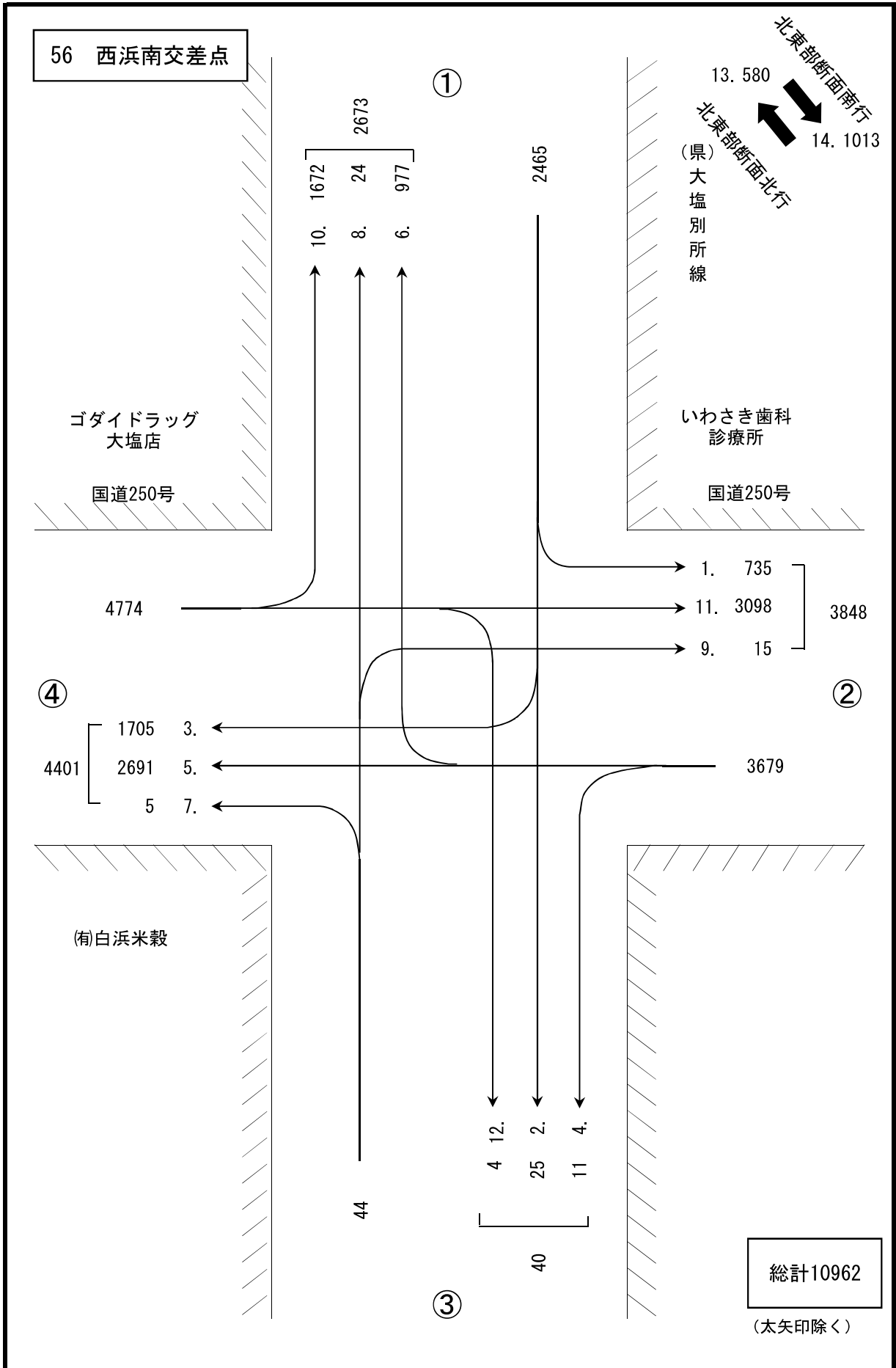


自動車交通量調査集計表

調査地点	方向	時間帯	7～8	8～9	9～10	10～11	11～12	12～13	13～14	14～15	15～16	16～17	17～18	18～19	合計	
55 溝口南交差点	方向① から	1	41	81	59	50	46	45	56	53	52	61	90	58	692	
		2	348	479	435	452	400	411	420	400	444	424	542	438	5,193	
		3	61	92	65	65	62	76	53	76	78	74	81	92	875	
	方向② から	4	2	3	0	4	1	1	1	3	0	2	6	1	1	24
		5	187	93	67	32	36	30	30	50	23	58	54	99	94	823
		6	95	84	61	67	72	68	77	77	36	63	63	55	59	800
	方向③ から	7	46	31	57	45	48	50	50	77	51	78	63	96	62	704
		8	553	448	409	417	424	396	474	474	392	417	478	496	450	5,354
		9	0	2	3	3	4	4	4	7	4	2	7	4	8	48
	方向④ から	10	102	75	43	69	70	50	50	32	48	45	67	48	40	689
		11	87	91	41	45	35	26	29	29	44	63	63	115	82	721
		12	40	76	57	52	54	42	45	45	47	49	54	64	67	647
合計		1,562	1,555	1,297	1,301	1,252	1,199	1,323	1,174	1,351	1,414	1,691	1,451	16,570		
		88	190	158	194	146	146	150	109	151	135	76	25	1,568		

* 上段は大型車を含んだ数量、下段は大型車の数量

56 西浜南交差点



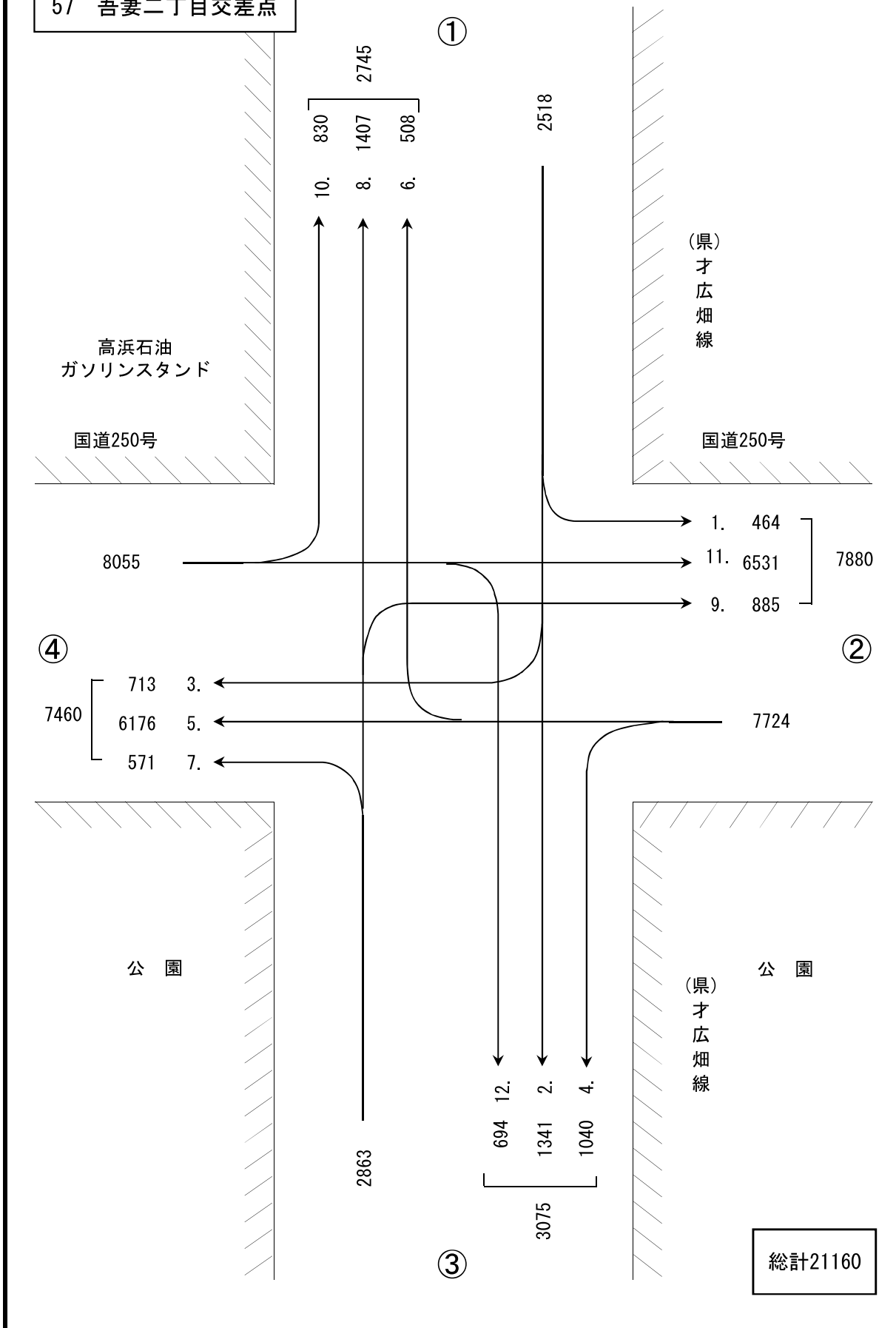
自動車交通量調査集計表

調査地点	方向	時間帯												合計	
		7~8	8~9	9~10	10~11	11~12	12~13	13~14	14~15	15~16	16~17	17~18	18~19		
56 西浜南交差点	方向① から	1	60	55	56	67	72	49	57	60	57	54	90	58	735
			10	5	14	4	9	1	7	3	4	2	2	3	64
			0	1	3	5	3	2	2	0	3	1	1	3	2
		3	151	155	126	131	139	121	118	101	132	163	223	145	1,705
		4	0	3	1	1	0	1	0	0	2	2	0	1	11
		5	332	243	165	205	165	178	176	167	203	240	319	298	2,691
			13	27	24	17	15	14	20	23	18	16	7	17	211
		6	99	85	84	70	91	66	57	70	69	92	109	85	977
			8	10	10	6	7	4	4	9	3	4	2	0	67
		7	1	1	1	0	2	0	0	0	0	0	0	0	5
			0	1	0	0	0	0	0	0	0	0	0	0	1
		8	1	3	2	5	1	1	3	1	1	2	1	3	24
		0	0	0	0	0	1	0	0	0	0	0	0	1	
	9	2	2	1	3	2	0	1	0	1	3	0	0	15	
		0	0	0	0	0	0	0	0	0	0	0	0	0	
	10	143	179	132	123	118	122	107	137	143	157	180	131	1,672	
		6	14	6	10	8	13	5	2	6	9	3	2	84	
	11	362	313	280	189	203	213	199	250	266	247	322	254	3,098	
		32	43	45	22	32	25	16	26	22	17	4	4	288	
	12	0	0	0	0	0	1	0	1	1	0	0	1	4	
		0	0	0	0	0	0	0	0	0	0	0	0	0	
	合計	1,151	1,040	851	799	796	754	720	787	878	961	1,247	978	10,962	
		78	114	107	68	74	62	58	71	59	54	21	31	797	

56 西浜南交差点 (北東部断面)	北行き	13	61	44	35	37	52	45	52	33	45	47	82	47	580
	南行き	14	101	92	93	61	63	47	64	62	77	80	166	107	1,013
合計		162	136	128	98	115	92	116	95	122	127	248	154	1,593	
		3	4	6	3	3	3	1	2	5	2	4	2	0	35

*上段は大型車を含んだ数量、下段は大型車の数量

57 吾妻二丁目交差点

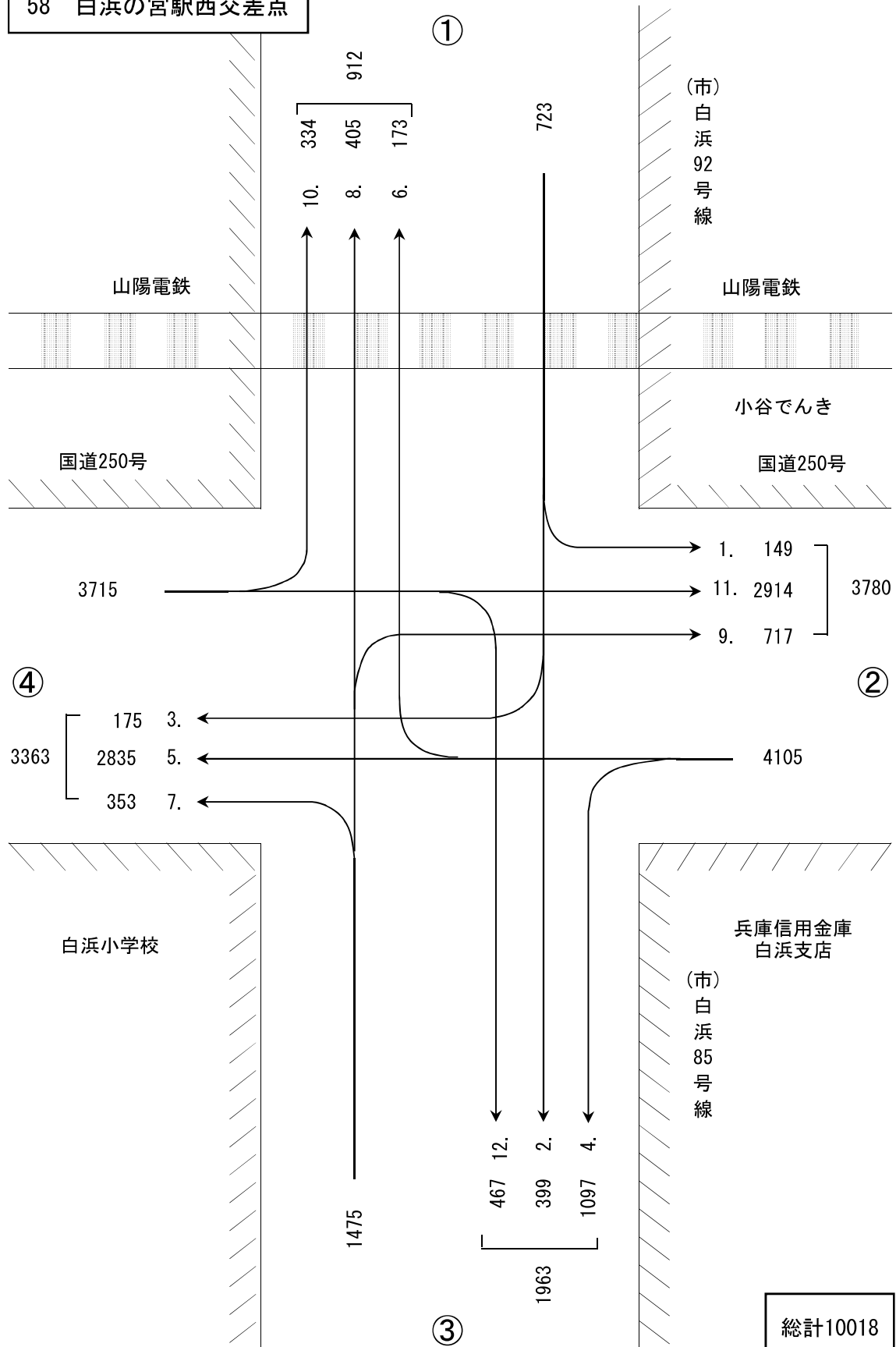


自動車交通量調査集計表

調査地点	方向	時間帯	7～8	8～9	9～10	10～11	11～12	12～13	13～14	14～15	15～16	16～17	17～18	18～19	合計	
57 吾妻二丁目交差点	方向① から	1	24 1	29 4	48 4	62 5	45 3	53 4	61 3	41 2	35 3	27 1	14 0	25 0	464 30	
		2	359 15	203 25	110 39	90 27	87 33	73 15	130 31	110 33	76 19	41 8	24 8	24 6	38 2	1,341 253
		3	65 3	55 12	54 13	66 10	57 8	49 4	52 4	77 5	49 6	58 3	71 3	71 1	60 1	713 70
	方向② から	4	232 39	174 69	90 58	102 68	76 55	81 61	81 45	81 45	84 46	48 28	46 27	11 4	15 1	1,040 501
		5	390 42	402 88	443 125	496 115	516 99	502 81	494 95	566 109	562 88	555 58	555 58	582 30	668 15	6,176 945
		6	9 1	25 9	28 7	37 6	48 3	44 3	29 3	29 3	34 1	46 4	66 1	72 1	70 0	508 39
	方向③ から	7	30 8	49 16	44 22	47 20	54 21	32 20	58 36	58 36	35 20	40 22	53 16	82 9	47 7	571 217
		8	62 9	97 13	103 42	70 27	92 28	62 19	85 31	102 38	120 35	120 29	161 29	288 7	165 5	1,407 283
		9	31 18	47 20	107 76	86 59	85 63	63 40	79 46	71 47	71 54	77 54	100 44	99 14	40 8	885 489
	方向④ から	10	19 0	36 3	52 9	72 9	83 6	59 7	51 4	61 11	61 14	66 14	94 11	158 2	79 0	830 76
		11	650 56	579 86	564 126	582 87	552 94	473 46	510 88	474 93	489 75	547 76	547 76	578 15	533 12	6,531 854
		12	197 11	98 21	56 27	46 16	53 27	35 13	50 27	57 20	42 19	42 19	28 12	15 2	17 3	694 198
合計		2,068 203	1,794 366	1,699 548	1,756 449	1,748 440	1,526 313	1,680 413	1,712 425	1,650 367	1,776 286	1,994 91	1,757 54	21,160 3,955		

* 上段は大型車を含んだ数量、下段は大型車の数量

58 白浜の宮駅西交差点



自動車交通量調査集計表

調査地点	方向	時間帯												合計	
		7～8	8～9	9～10	10～11	11～12	12～13	13～14	14～15	15～16	16～17	17～18	18～19		
58 白浜の宮駅西 交差点	方向① から	1	13	0	13	10	14	19	13	7	5	12	14	16	149
		2	50	0	32	32	26	34	46	12	25	30	25	27	399
		3	24	1	13	13	10	17	16	8	7	18	9	13	175
	方向② から	4	109	131	96	89	86	76	98	78	51	85	117	81	1,097
		5	348	309	204	253	207	186	205	166	162	246	287	262	2,835
		6	9	10	13	14	19	21	11	11	13	15	20	17	173
	方向③ から	7	12	44	21	37	29	19	40	24	35	40	31	21	353
		8	12	19	25	22	41	35	39	29	36	40	55	52	405
		9	41	46	46	64	50	57	61	56	63	46	107	80	717
	方向④ から	10	13	15	25	30	19	23	29	16	27	42	53	42	334
		11	232	247	213	250	207	201	179	243	277	270	347	248	2,914
		12	48	57	46	50	36	29	37	41	34	43	29	17	467
合計		911	978	744	867	744	717	774	691	735	887	1,094	876	10,018	
		24	40	37	41	28	16	42	39	20	22	10	10	329	

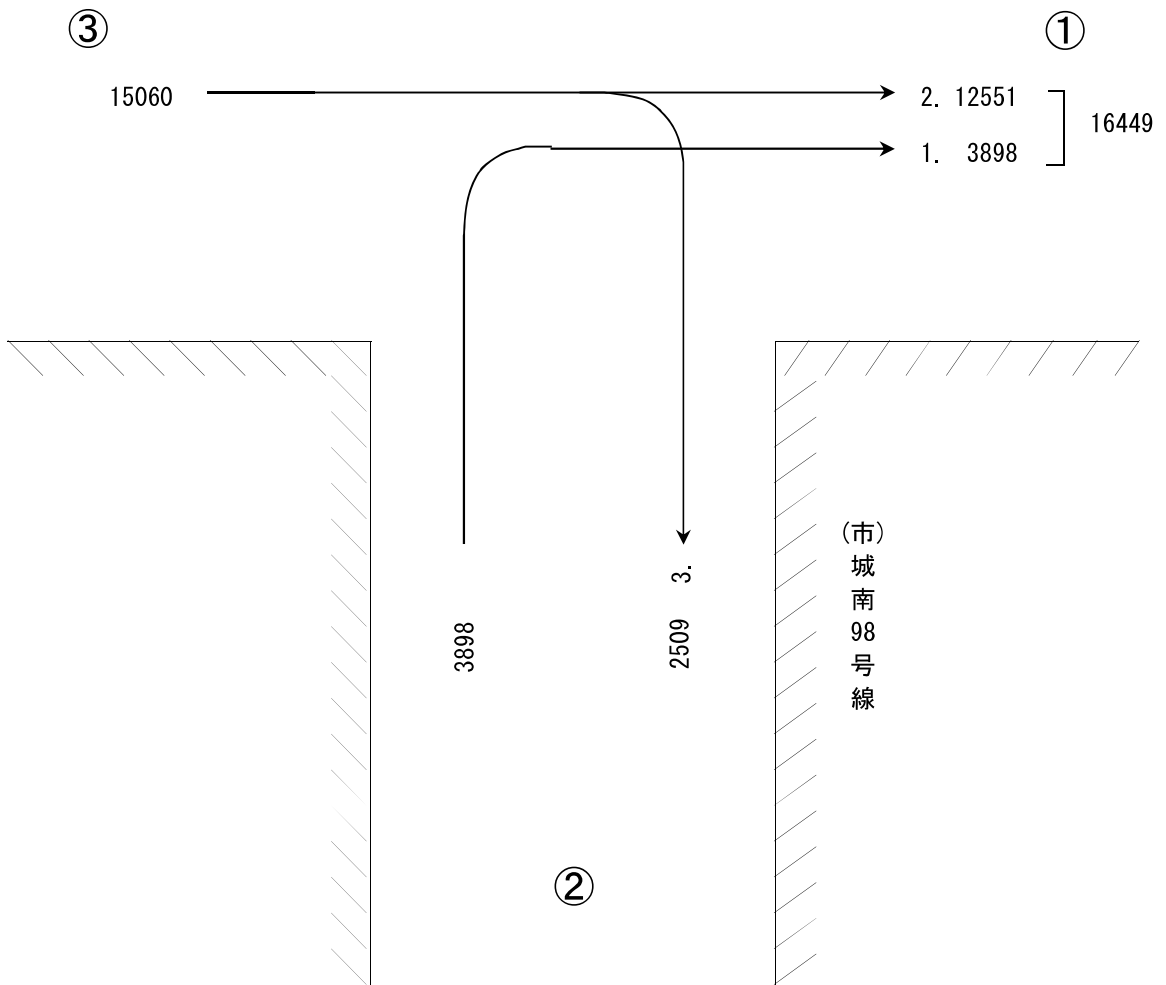
* 上段は大型車を含んだ数量、下段は大型車の数量

59 総社南交差点

元塩町稲荷神社

国道 2 号

国道 2 号



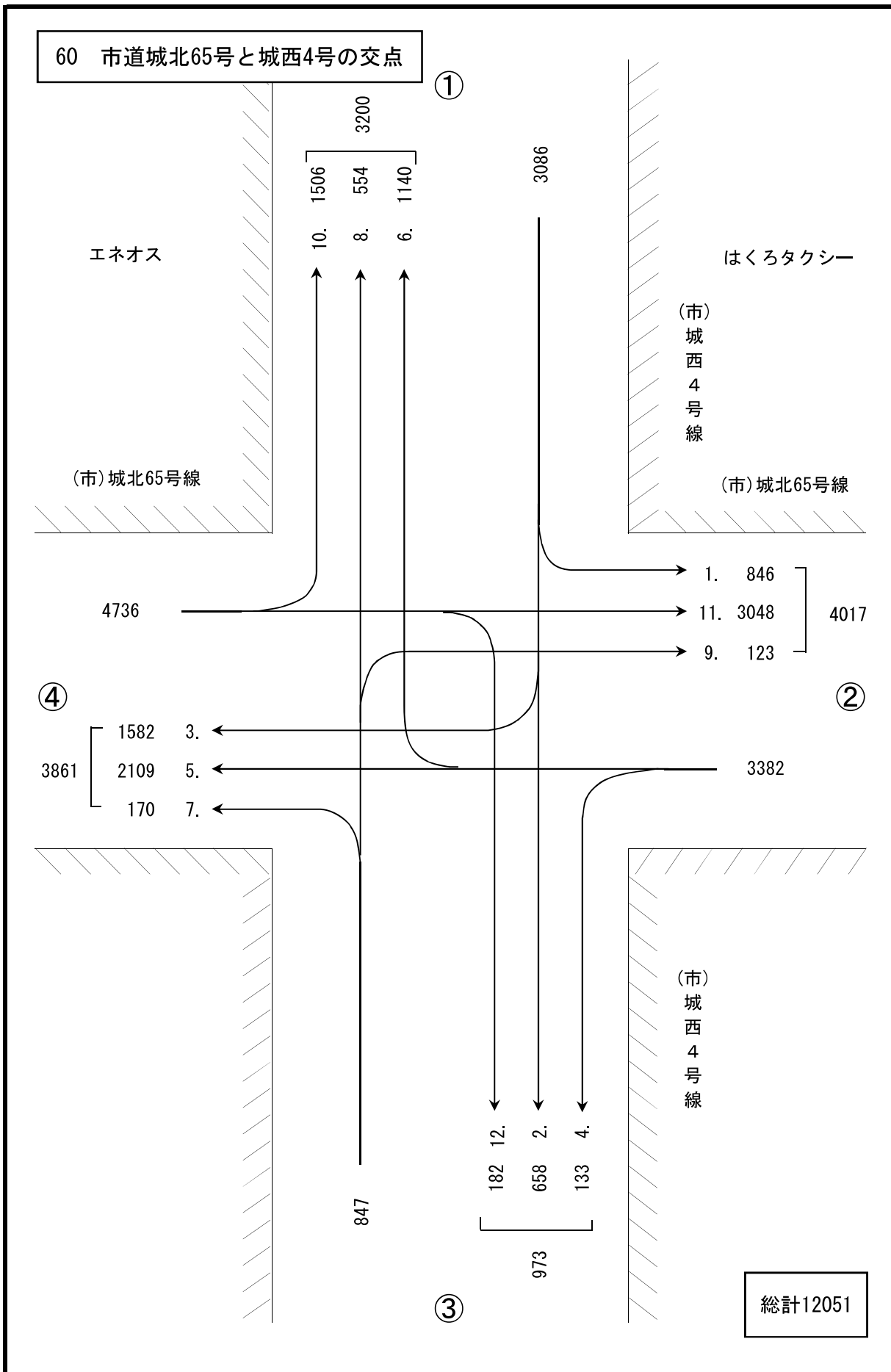
総計18958

自動車交通量調査集計表

調査地点	方向	時間帯	7～8	8～9	9～10	10～11	11～12	12～13	13～14	14～15	15～16	16～17	17～18	18～19	合計
			59	総社南交差点	1	199	291	269	276	325	331	298	327	371	
	方向②から		7	18	16	11	15	14	20	21	26	13	14	3	178
	方向③から	2	1,258	1,123	1,003	950	929	962	878	1,030	1,025	1,051	1,233	1,109	12,551
			53	71	110	73	62	55	52	66	71	56	43	34	746
		3	259	325	260	232	187	205	207	133	173	195	180	153	2,509
			6	6	8	9	10	12	5	6	7	2	6	2	79
	合計		1,716	1,739	1,532	1,458	1,441	1,498	1,383	1,490	1,569	1,662	1,785	1,685	18,958
			66	95	134	93	87	81	77	93	104	71	63	39	1,003

* 上段は大型車を含んだ数量、下段は大型車の数量

60 市道城北65号と城西4号の交点

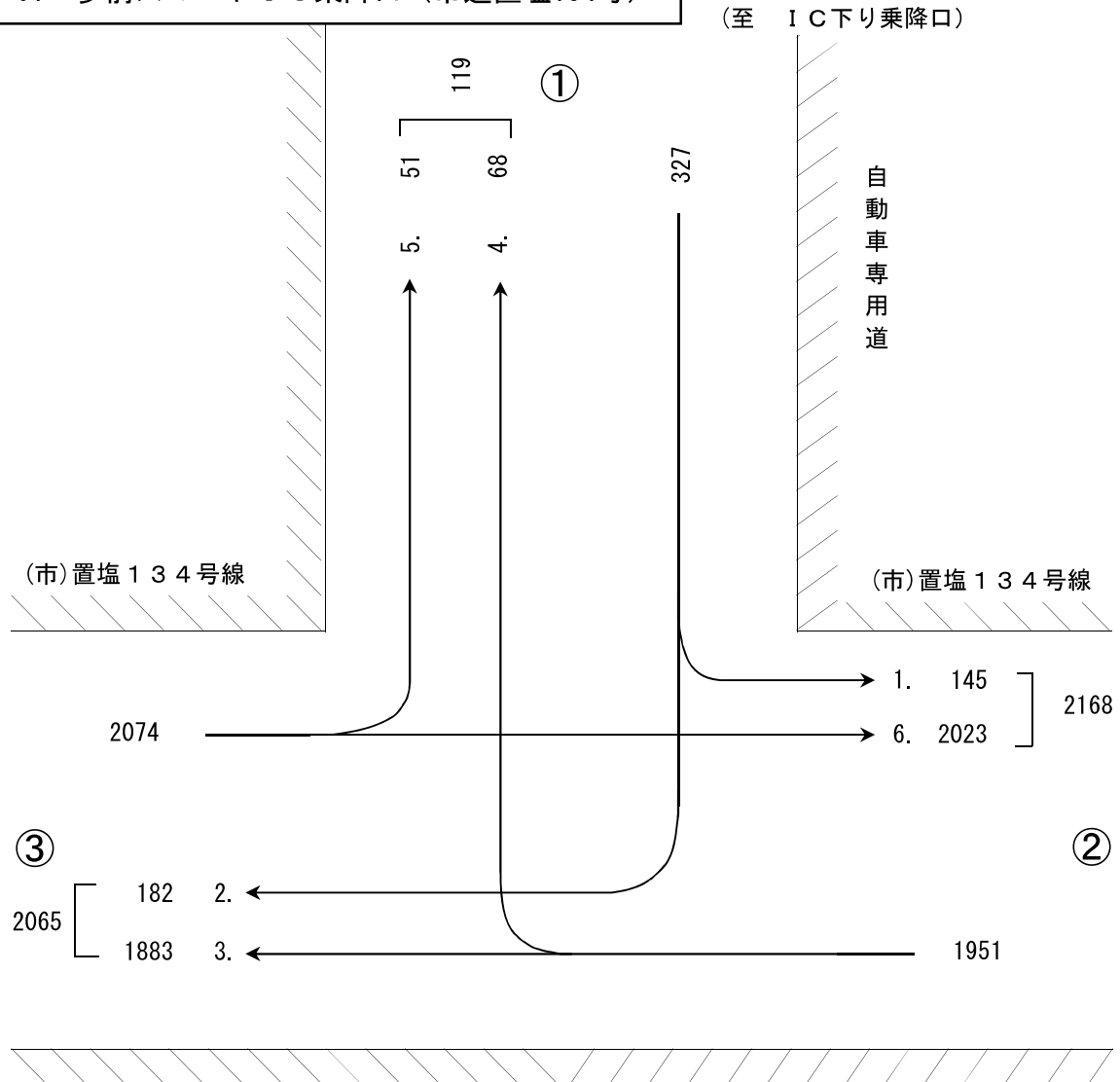


自動車交通量調査集計表

調査地点	方向	時間帯												合計	
		7～8	8～9	9～10	10～11	11～12	12～13	13～14	14～15	15～16	16～17	17～18	18～19		
60 市道城北65号と 城西4号の交点	方向① から	1	106	121	99	79	45	48	68	47	50	78	71	34	846
		2	101	118	68	48	23	37	43	38	50	50	46	36	658
		3	155	122	148	140	105	121	123	118	116	151	156	127	1,582
	方向② から	4	12	16	13	11	10	7	11	12	11	13	10	7	133
		5	114	152	186	175	184	181	158	174	194	197	194	200	2,109
		6	62	82	76	72	79	76	75	96	85	133	163	141	1,140
	方向③ から	7	8	16	13	12	20	14	13	10	17	15	20	12	170
		8	35	43	33	31	39	34	36	30	29	71	96	77	554
		9	7	10	15	16	11	6	10	10	14	3	15	6	123
	方向④ から	10	105	122	135	120	102	124	111	104	115	146	162	160	1,506
		11	320	295	276	284	250	283	246	185	193	262	234	220	3,048
		12	10	23	21	9	17	13	18	7	10	21	18	15	182
合計		1,035	1,120	1,083	997	885	944	912	831	884	1,140	1,185	1,035	12,051	
		36	57	79	53	49	45	47	38	46	42	29	25	546	

* 上段は大型車を含んだ数量、下段は大型車の数量

61 夢前スマートIC乗降口（市道置塩134号）



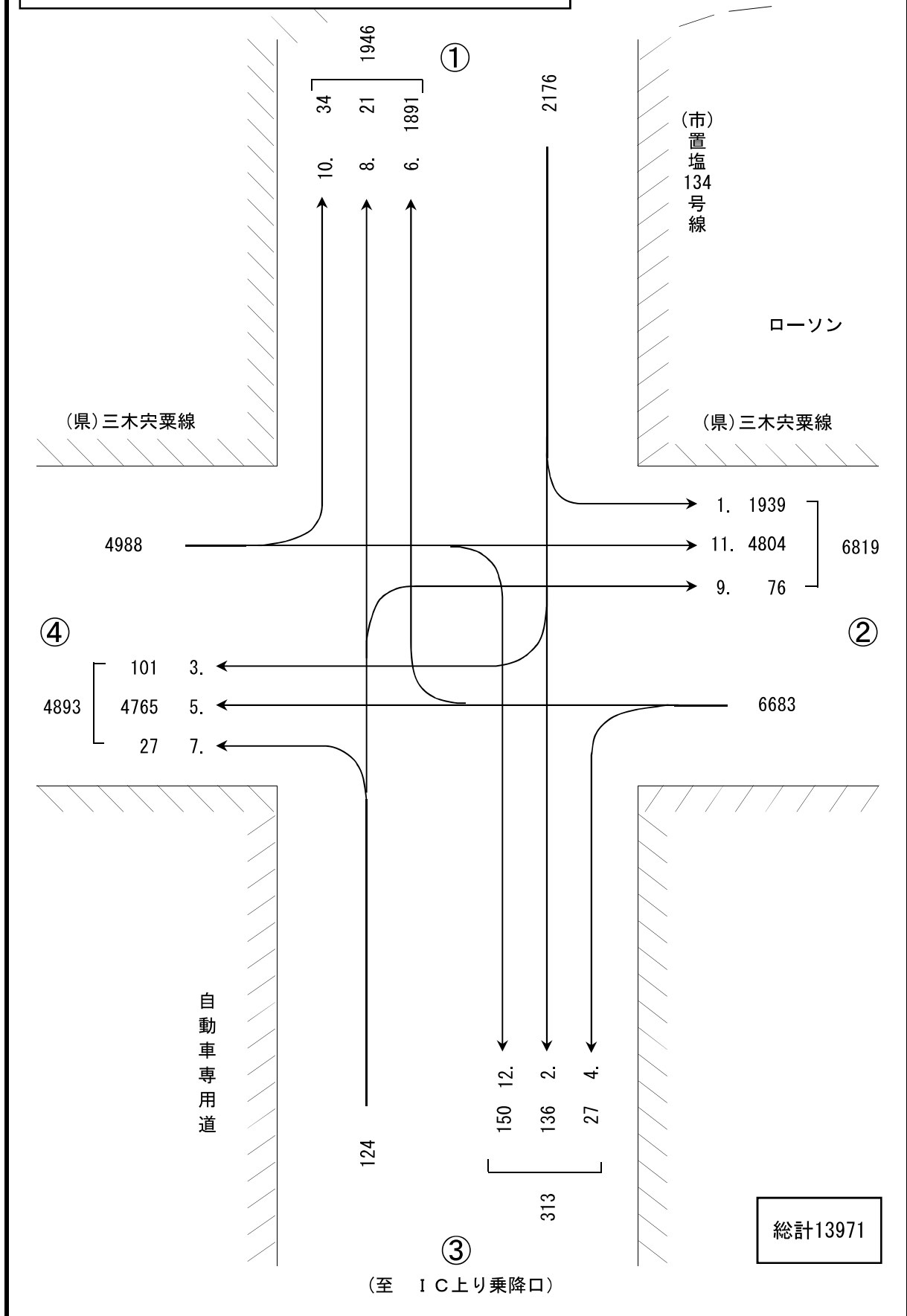
総計4352

自動車交通量調査集計表

調査地点	方向	時間帯	7～8	8～9	9～10	10～11	11～12	12～13	13～14	14～15	15～16	16～17	17～18	18～19	合計
			61 夢前スマートIC 乗降口 (市道置塩134号)	方向① から	1	14	14	16	12	8	11	5	12	14	
		2	18	11	16	15	9	12	9	15	19	18	26	14	182
	方向② から	3	207	215	138	117	106	86	124	126	146	136	260	222	1,883
		4	15	25	30	30	35	19	40	30	33	27	26	8	318
		5	7	4	11	8	6	1	8	6	3	5	6	3	68
		6	4	3	3	1	2	1	3	4	1	1	1	2	26
	方向③ から	5	4	9	2	5	4	4	3	5	10	3	0	2	51
		6	1	1	0	1	1	1	1	2	6	2	0	0	16
	合計		344	231	171	142	112	108	136	127	141	124	195	192	2,023
			12	30	41	32	24	18	33	29	29	14	13	5	280
			594	484	354	299	245	222	285	291	333	297	501	447	4,352
			37	68	82	69	68	45	78	75	75	51	47	22	717

*上段は大型車を含んだ数量、下段は大型車の数量

62 市道置塩134号と主要地方道三木宍粟線の交点

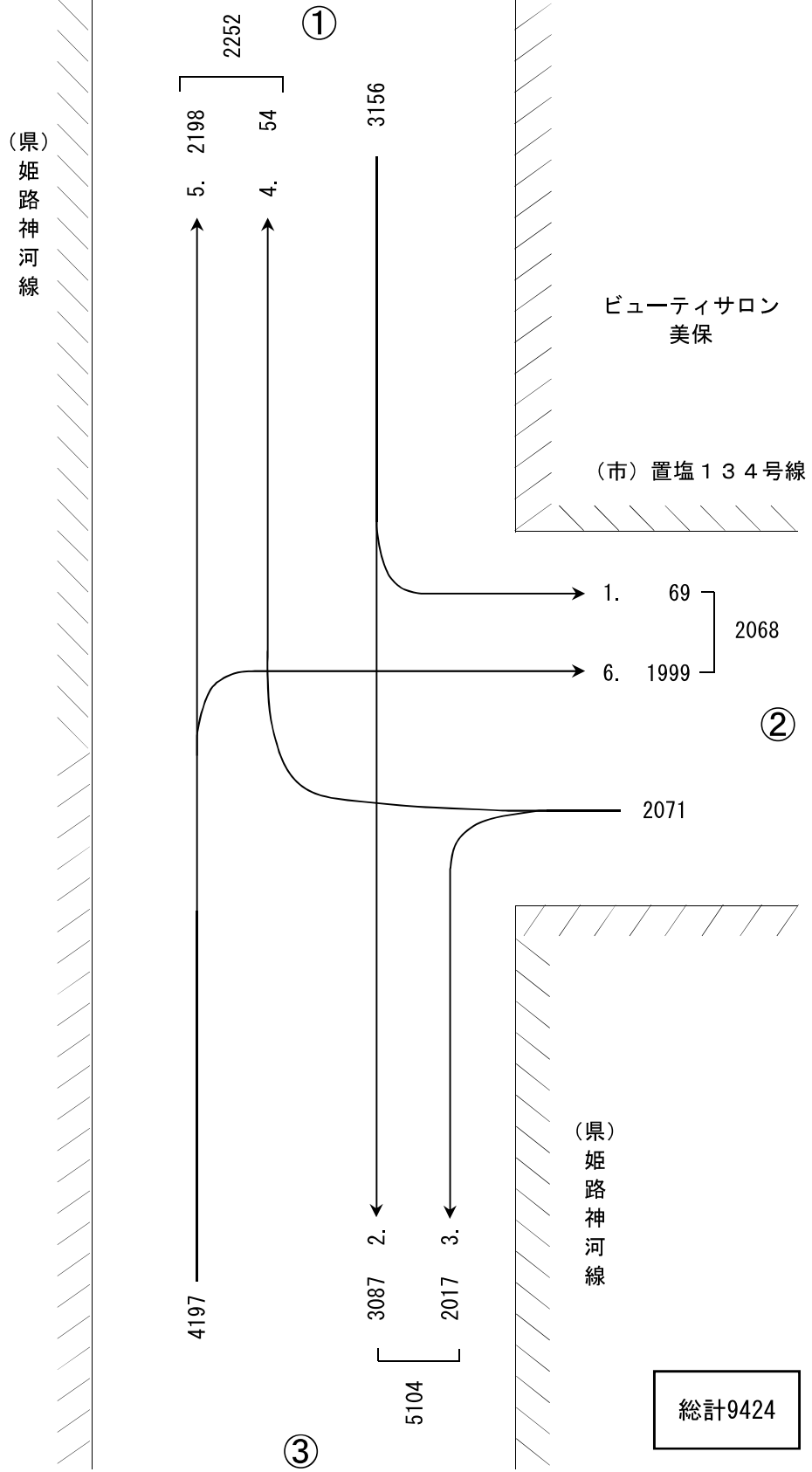


自動車交通量調査集計表

調査地点	方向	時間帯	7～8	8～9	9～10	10～11	11～12	12～13	13～14	14～15	15～16	16～17	17～18	18～19	合計	
62 市道置塩134号と 主要地方道 三木穴栗線の交点	方向① から	1	327	217	171	129	120	100	124	129	132	113	188	189	1,939	
		2	6	27	32	27	26	21	19	19	19	20	21	7	0	225
		3	13	21	15	13	8	8	8	7	6	17	13	9	6	136
		4	3	4	2	3	2	2	1	1	1	6	0	4	1	28
	方向② から	5	7	11	12	7	6	6	6	4	8	10	14	7	9	101
		6	1	3	4	0	1	1	1	1	2	3	1	0	0	17
		7	4	6	3	4	2	2	1	1	1	1	1	1	2	27
		8	0	0	2	3	1	1	0	0	1	0	0	0	0	7
	方向③ から	9	594	473	383	355	392	299	299	307	352	369	362	446	433	4,765
		10	43	51	49	60	42	26	26	55	59	69	40	14	8	516
		11	212	208	153	121	99	90	90	127	127	140	131	253	230	1,891
		12	14	23	36	32	20	23	23	33	35	24	16	12	8	276
方向④ から	13	0	3	1	3	2	2	5	1	1	4	7	0	0	27	
	14	0	1	0	2	2	2	1	0	0	1	0	0	0	7	
	15	0	2	1	0	3	3	1	1	2	1	7	0	3	21	
	16	0	1	0	0	2	2	0	0	2	0	0	0	0	5	
合計	17	20	7	4	3	8	8	13	5	4	7	0	3	2	76	
	18	2	1	0	1	5	6	6	2	0	1	0	0	1	19	
	19	0	5	4	1	4	4	2	3	5	3	3	3	1	34	
	20	0	1	0	0	1	1	0	0	2	0	0	0	0	4	
合計	21	804	532	363	377	351	313	313	288	338	352	275	397	414	4,804	
	22	46	53	32	59	46	52	52	43	35	35	34	24	16	475	
合計	23	18	12	16	14	10	8	8	6	19	11	14	15	7	150	
	24	2	3	6	5	2	2	2	3	4	0	0	7	4	38	
合計		1,999	1,497	1,126	1,027	1,005	846	846	874	992	1,047	940	1,322	1,296	13,971	
合計		117	168	163	192	150	133	133	157	160	159	112	68	38	1,617	

* 上段は大型車を含んだ数量、下段は大型車の数量

63 市道置塩134号と主要地方道姫路神河線との交点

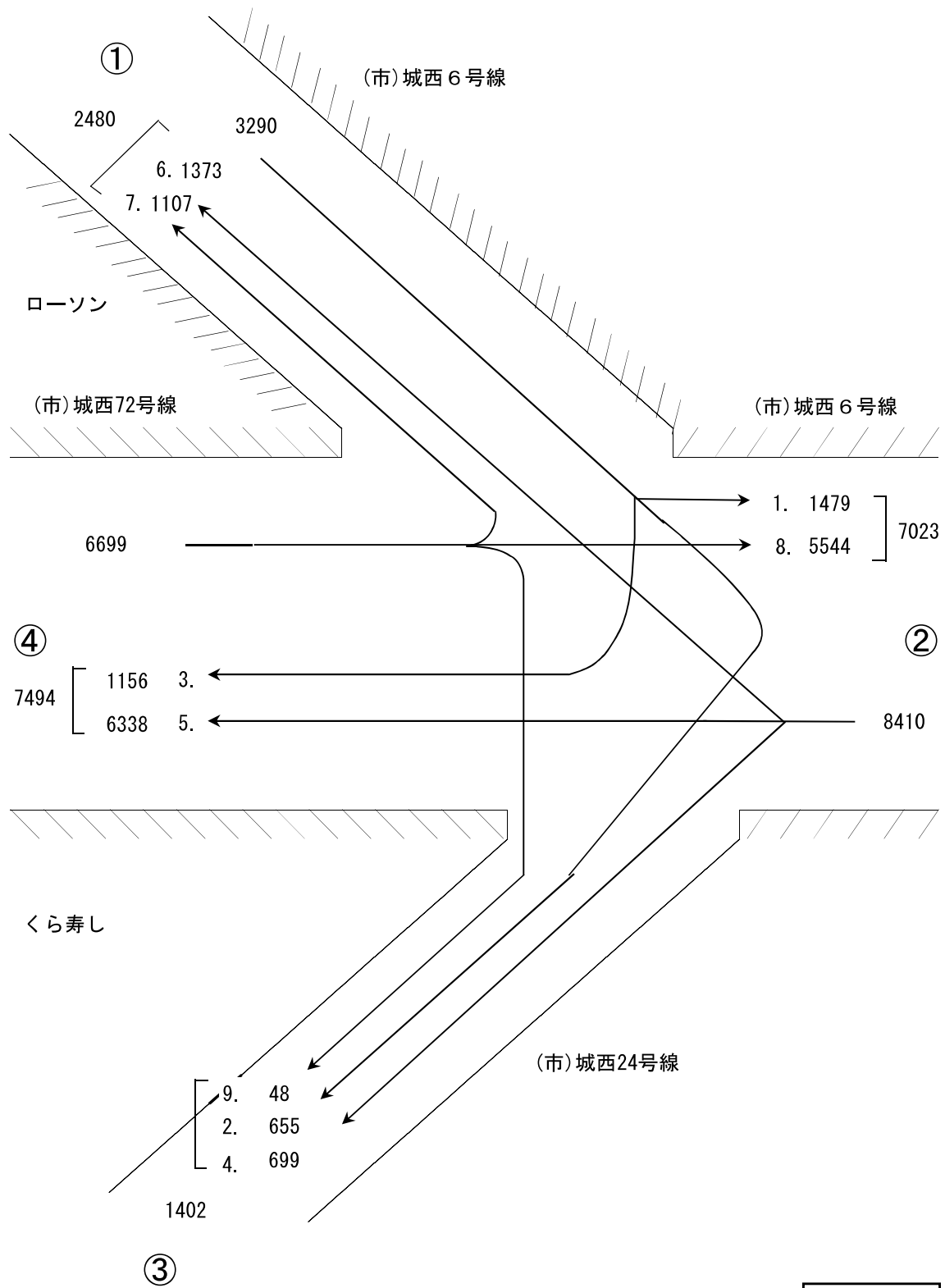


自動車交通量調査集計表

調査地点	方向	時間帯												合計	
		7～8	8～9	9～10	10～11	11～12	12～13	13～14	14～15	15～16	16～17	17～18	18～19		
63 市道置塩134号と 主要地方道姫路 神河線との交点	方向① から	1	7	10	11	7	5	2	2	1	10	3	7	4	69
			0	1	2	0	0	0	0	0	1	0	0	0	4
	方向② から	2	417	262	219	200	158	225	178	242	262	250	388	286	3,087
			17	29	17	20	11	26	15	25	23	20	15	4	222
	方向③ から	3	224	222	151	128	114	92	129	133	166	150	276	232	2,017
			20	29	36	34	36	22	37	39	35	30	22	14	354
	合計	4	7	5	5	4	1	7	2	9	4	2	7	1	54
			1	0	1	0	0	1	0	1	1	1	2	1	9
	合計	5	279	284	189	160	149	171	128	182	183	156	138	179	2,198
			21	16	16	15	11	9	24	20	24	12	0	9	177
	合計	6	342	237	157	147	111	113	132	134	134	118	188	186	1,999
			14	35	38	33	22	21	31	34	29	14	9	4	284
	合計		1,276	1,020	732	646	538	610	571	701	759	679	1,004	888	9,424
			73	110	110	102	80	79	107	119	113	77	48	32	1,050

* 上段は大型車を含んだ数量、下段は大型車の数量

64 岡町交差点



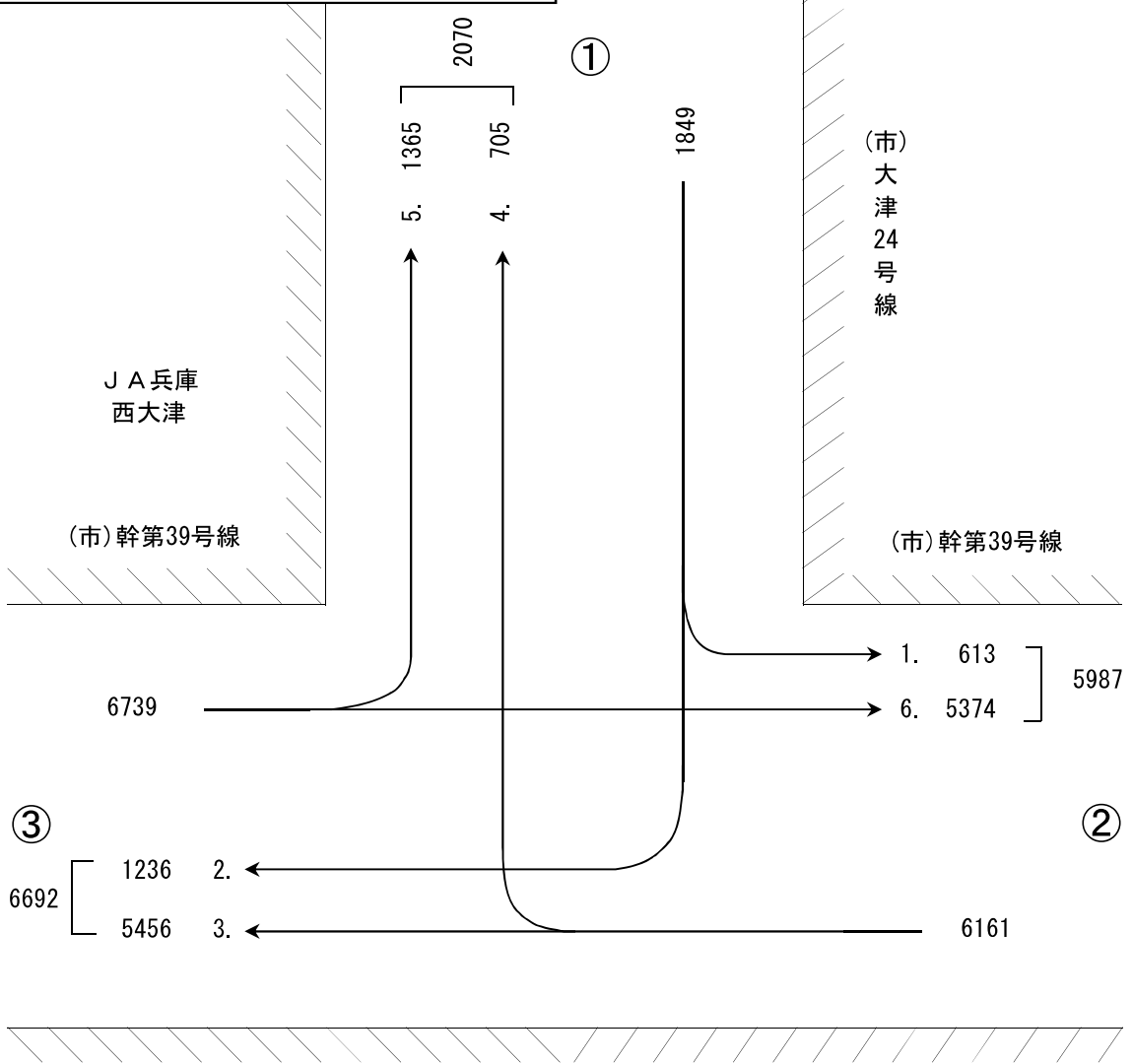
総計18399

自動車交通量調査集計表

調査地点	方向	時間帯	7～8	8～9	9～10	10～11	11～12	12～13	13～14	14～15	15～16	16～17	17～18	18～19	合計
64 岡町交差点	方向① から	1	148	191	165	157	116	94	120	84	87	114	110	93	1,479
		2	104	89	57	53	44	48	43	39	40	44	53	41	655
		3	141	143	98	94	82	54	83	71	88	103	115	84	1,156
	方向② から	4	45	70	56	46	48	46	44	40	40	61	113	69	699
		5	434	454	495	453	535	543	590	525	582	608	621	498	6,338
		6	62	113	105	126	115	121	105	135	112	167	105	107	1,373
	方向④ から	7	101	64	81	62	73	74	69	120	102	110	147	104	1,107
		8	775	554	506	400	405	383	424	383	396	402	526	390	5,544
		9	1	3	8	3	5	1	1	1	3	7	9	6	48
合計		1,811	1,681	1,571	1,394	1,423	1,364	1,479	1,398	1,471	1,616	1,799	1,392	18,399	
		87	110	94	106	94	88	105	71	76	74	52	43	1,000	

* 上段は大型車を含んだ数量、下段は大型車の数量

65 市道幹第39号と大津第24号の交点



珈琲館

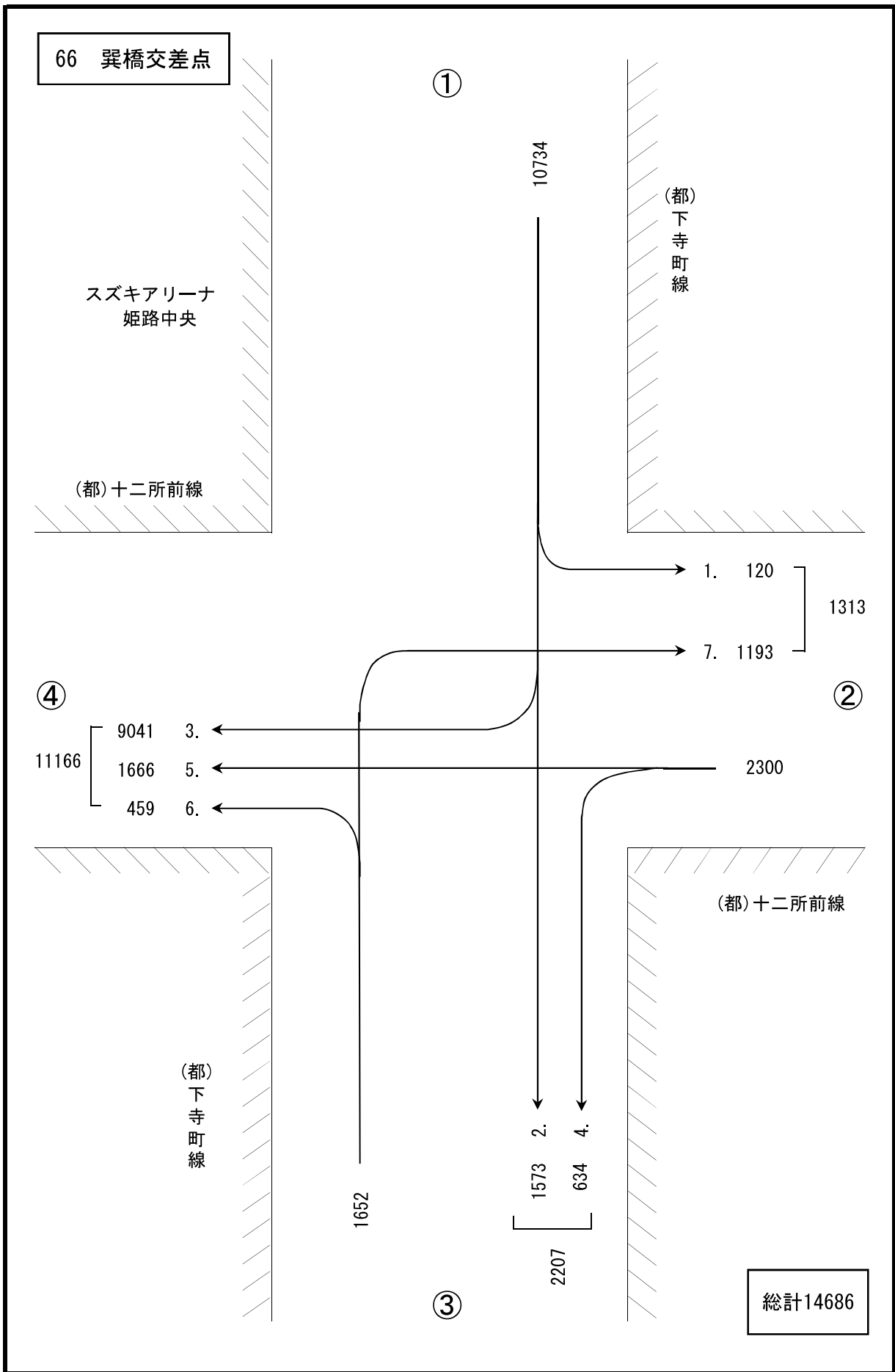
総計14749

自動車交通量調査集計表

調査地点	方向	時間帯	7～8	8～9	9～10	10～11	11～12	12～13	13～14	14～15	15～16	16～17	17～18	18～19	合計
65 市道幹第39号と 大津第24号の交点	方向① から	1	42	56	68	56	54	41	44	50	77	60	26	39	613
		2	143	108	86	94	98	92	87	77	93	128	116	114	1,236
	方向② から	3	528	439	364	420	403	428	422	476	448	452	483	593	5,456
		4	17	40	57	59	68	61	70	82	67	54	57	73	705
	方向③ から	5	53	101	121	117	112	90	87	98	106	138	195	147	1,365
		6	562	485	500	480	443	413	448	387	426	422	419	389	5,374
合計			1,345	1,229	1,196	1,226	1,178	1,125	1,158	1,170	1,217	1,254	1,296	1,355	14,749
			43	67	46	73	68	22	54	77	33	45	44	9	581

* 上段は大型車を含んだ数量、下段は大型車の数量

66 巽橋交差点

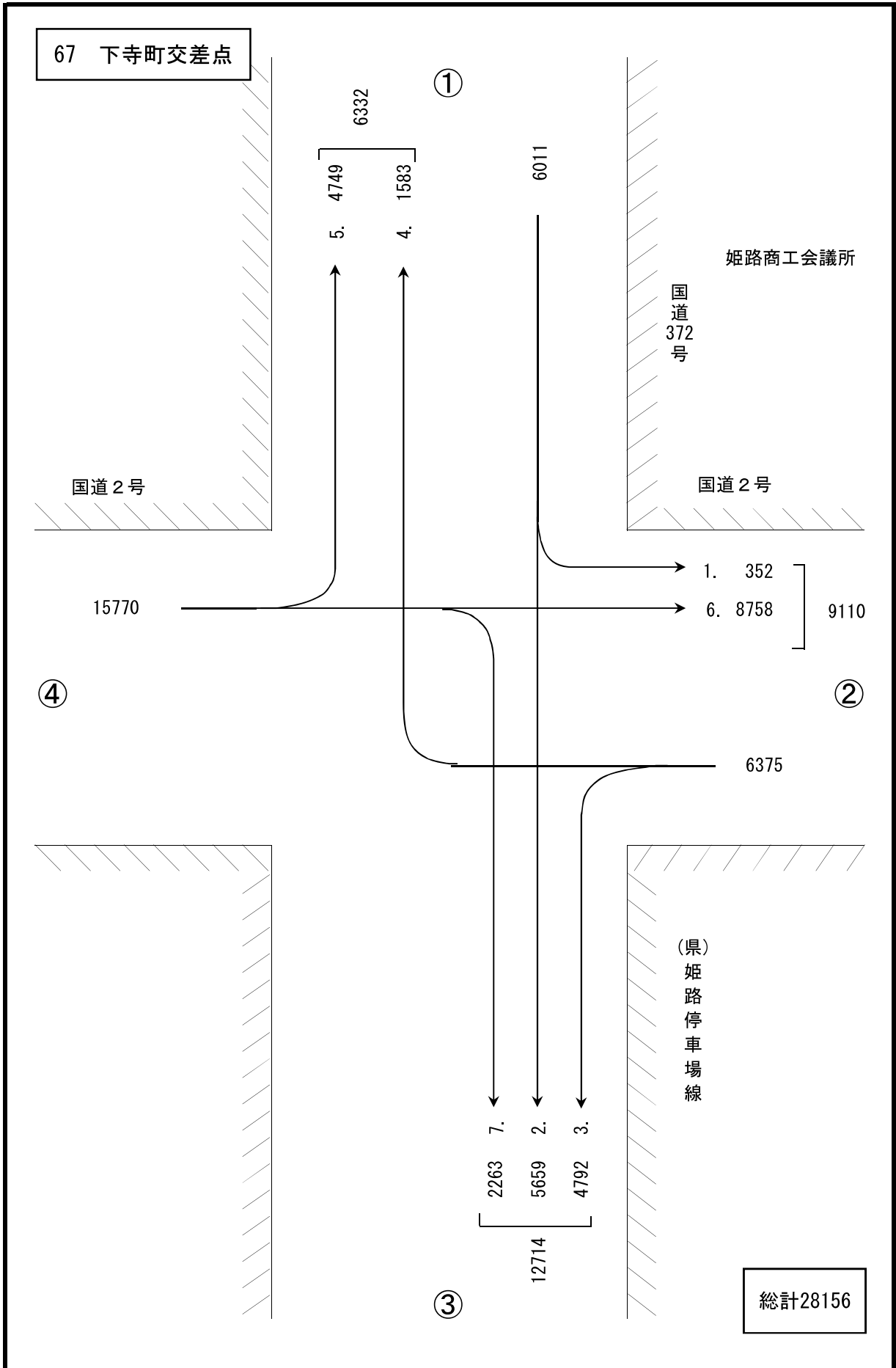


自動車交通量調査集計表

調査地点	方向	時間帯												合計
		7~8	8~9	9~10	10~11	11~12	12~13	13~14	14~15	15~16	16~17	17~18	18~19	
66 巽橋交差点	方向① から	1	5	11	11	12	9	13	13	10	13	7	3	120
		2	185	131	107	119	114	109	128	129	130	170	134	1,573
		3	854	864	754	732	691	689	710	728	748	715	764	792
	方向② から	4	42	69	70	40	39	32	66	42	60	73	41	634
		5	168	141	121	125	130	142	138	116	129	137	163	156
	方向③ から	6	21	41	34	41	31	42	40	37	40	42	50	459
		7	58	83	103	97	99	70	94	102	97	119	144	127
合計		1,333	1,340	1,200	1,166	1,113	1,097	1,189	1,173	1,195	1,214	1,363	1,303	14,686
		66	74	80	66	60	67	89	76	82	55	36	43	794

*上段は大型車を含んだ数量、下段は大型車の数量

67 下寺町交差点

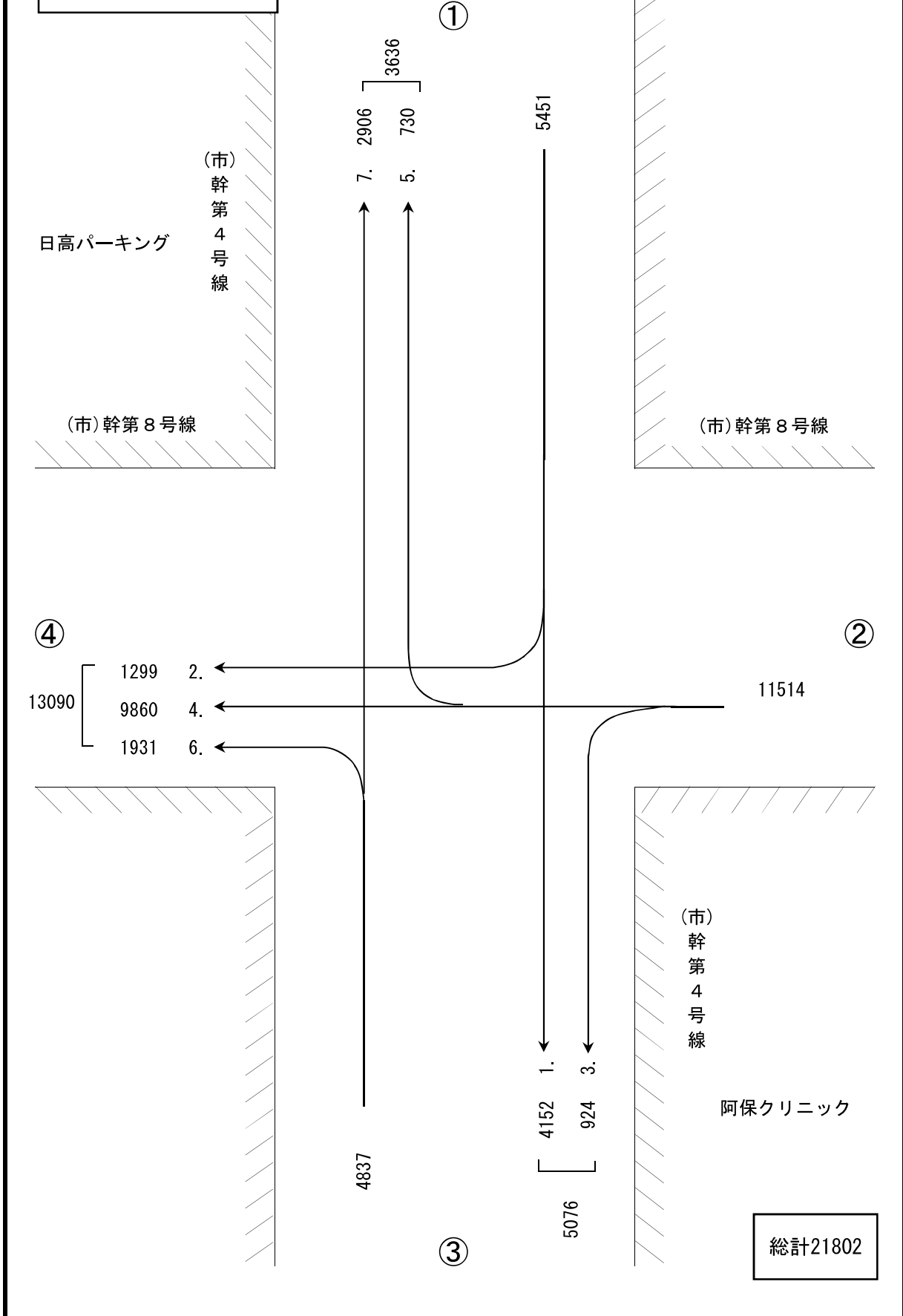


自動車交通量調査集計表

調査地点	方向	時間帯	7～8	8～9	9～10	10～11	11～12	12～13	13～14	14～15	15～16	16～17	17～18	18～19	合計	
			1	2	2	30	28	40	34	36	27	42	29	21		
67 下寺町交差点	方向① から	1	14	22	29	30	28	40	34	36	27	42	29	21	352	
		2	592	660	482	459	430	369	442	383	412	446	559	425	5,659	
	方向② から	3	388	435	374	411	394	399	358	396	398	366	455	418	4,792	
		4	100	131	106	144	135	128	156	143	124	144	152	120	1,583	
	方向③ から	5	352	344	315	355	346	408	363	407	426	447	495	491	4,749	
		6	735	724	743	679	714	638	680	736	770	770	787	815	737	8,758
		7	300	244	108	125	152	166	162	171	162	180	266	227	2,263	
合計		2,481	2,560	2,157	2,203	2,199	2,148	2,195	2,272	2,319	2,412	2,771	2,439	28,156		
		118	177	180	156	117	124	136	168	185	107	85	85	1,638		

* 上段は大型車を含んだ数量、下段は大型車の数量

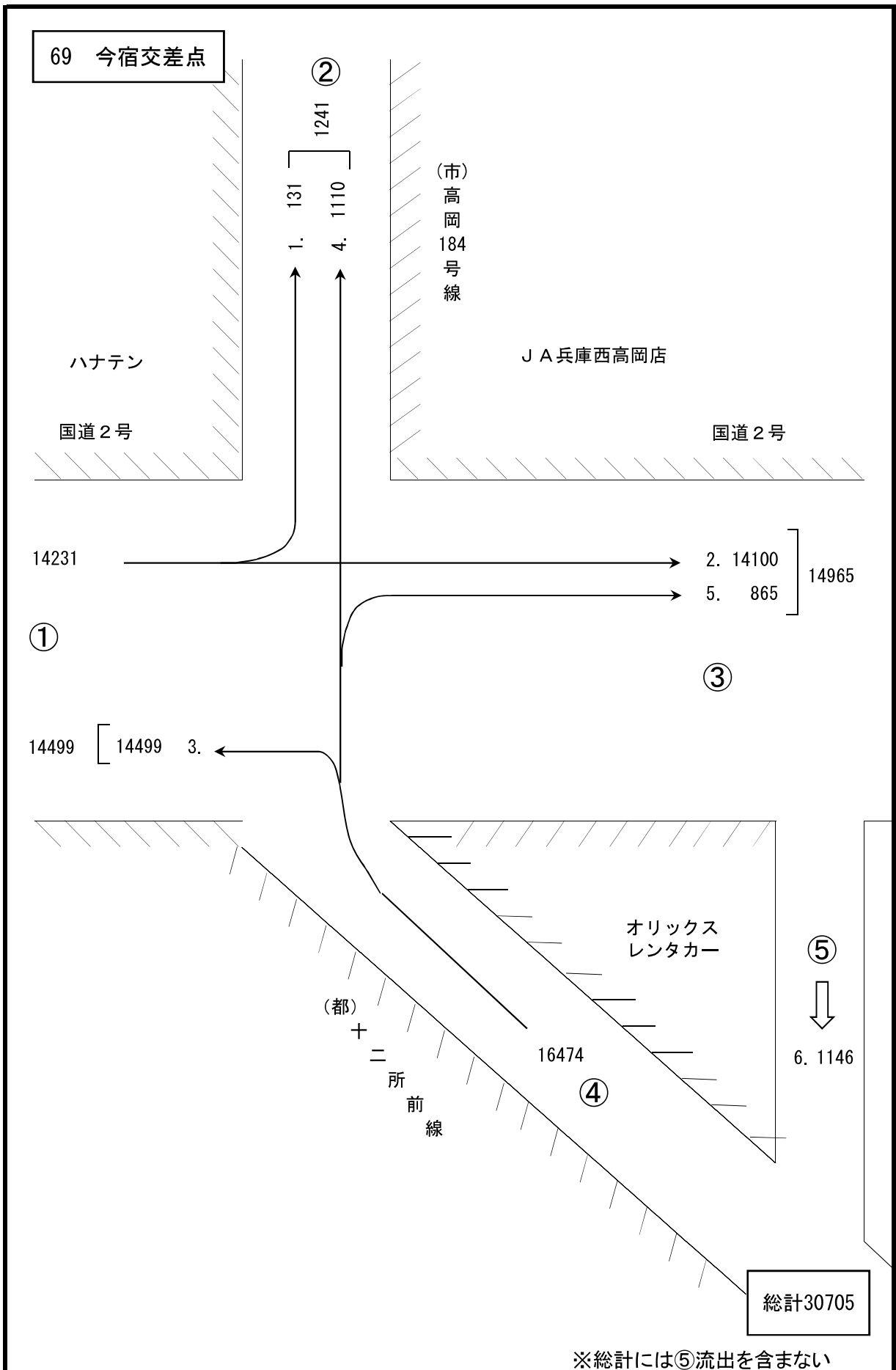
68 東駅前町交差点



自動車交通量調査集計表

調査地点	方向	時間帯	7～8	8～9	9～10	10～11	11～12	12～13	13～14	14～15	15～16	16～17	17～18	18～19	合計	
68 東駅前町交差点	方向① から	1	290 2	321 19	353 22	387 23	367 13	330 12	313 9	298 15	370 19	399 19	347 9	377 7	4,152 169	
		2	91 11	78 6	95 9	106 8	138 13	131 12	131 7	101 8	111 5	92 5	113 5	112 1	1,299 90	
	方向② から	3	66 2	84 3	90 4	88 3	69 4	74 3	87 8	63 6	64 2	55 0	82 0	102 0	924 38	
		4	993 68	972 67	791 55	789 63	684 45	777 75	750 67	750 67	758 68	773 51	806 36	913 29	854 40	9,860 664
	方向③ から	5	39 6	57 3	90 7	56 2	66 4	70 4	65 1	65 1	51 1	57 2	74 4	60 1	45 0	730 35
		6	126 8	129 13	133 15	168 19	150 33	180 9	134 17	158 14	173 10	199 6	176 6	205 8	205 2	1,931 154
	合計	7	197 13	208 16	234 21	269 20	267 11	261 9	208 11	246 18	248 7	281 1	236 6	251 2	251 2	2,906 135
合計		1,802 110	1,849 127	1,786 133	1,863 138	1,741 123	1,823 124	1,688 120	1,675 130	1,796 96	1,906 71	1,927 61	1,946 52	21,802 1,285		

*上段は大型車を含んだ数量、下段は大型車の数量



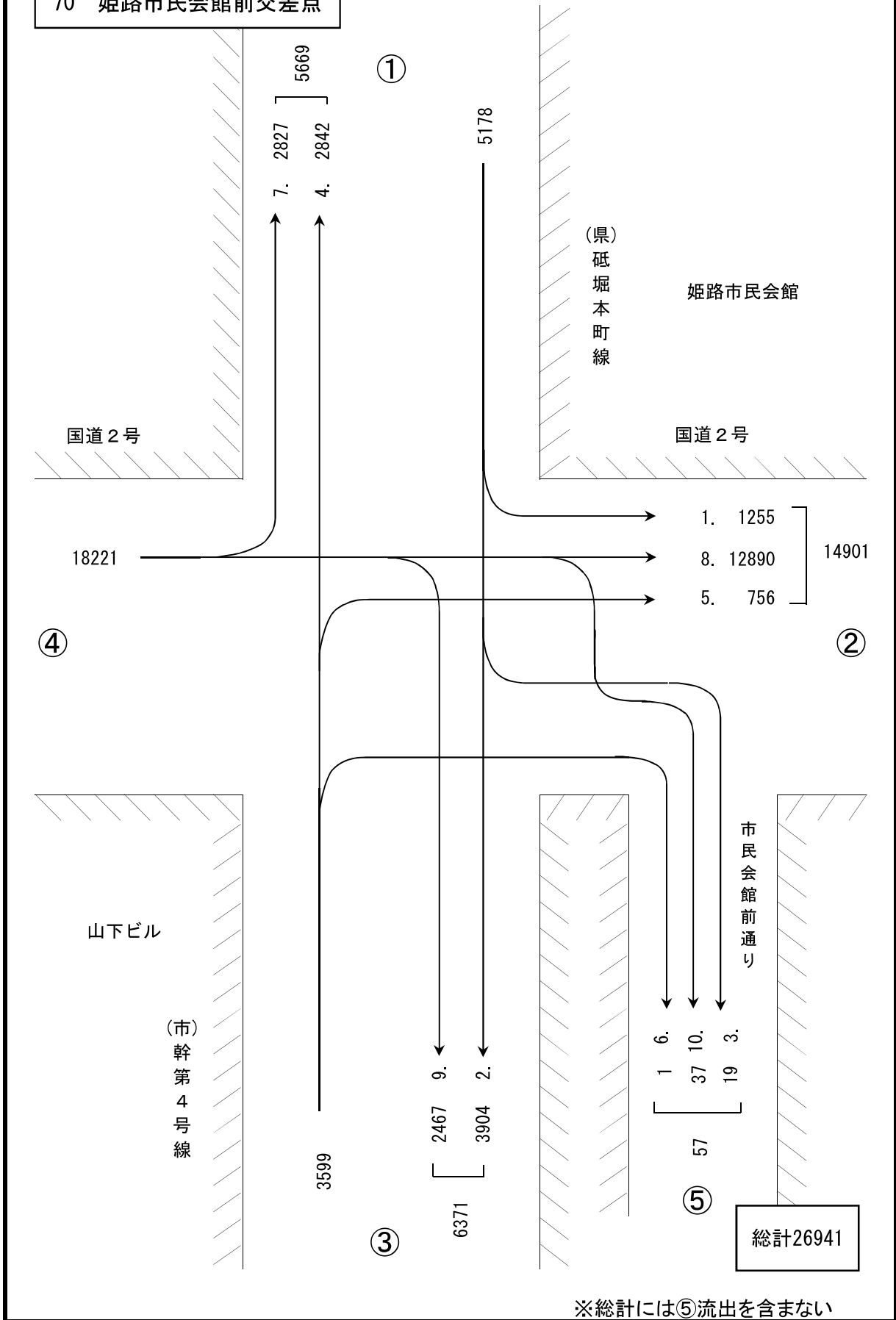
自動車交通量調査集計表

調査地点	方向	時間帯	7～8	8～9	9～10	10～11	11～12	12～13	13～14	14～15	15～16	16～17	17～18	18～19	合計
69 今宿交差点	方向① から	1	5	17	12	17	8	11	11	12	8	8	15	7	131
		2	1,673	1,604	1,343	1,180	743	668	970	1,138	1,105	1,083	1,404	1,189	14,100
	方向② から	3	60	91	86	56	16	35	58	54	44	41	34	16	591
		4	1,350	1,138	1,060	1,124	1,160	1,015	1,083	1,127	1,077	1,222	1,632	1,511	14,499
		5	52	50	32	72	70	49	46	46	39	40	28	43	567
		73	39	40	85	78	79	88	64	75	132	236	121	1,110	
		0	5	11	5	2	0	3	9	4	0	1	0	40	
		56	48	31	51	84	89	62	58	96	84	86	120	865	
		8	1	4	7	4	6	4	2	3	10	3	5	57	
合計			3,157	2,846	2,486	2,457	2,073	1,862	2,214	2,399	2,361	2,529	3,373	2,948	30,705
		120	147	133	140	93	90	112	111	111	90	91	66	64	1,257

69 今宿交差点	断面⑤	6	171	136	41	114	138	47	44	41	69	79	201	65	1,146
			0	16	1	5	5	0	0	4	7	2	3	0	43
合計			171	136	41	114	138	47	44	41	69	79	201	65	1,146
			0	16	1	5	5	0	0	4	7	2	3	0	43

* 上段は大型車を含んだ数量、下段は大型車の数量

70 姫路市民会館前交差点



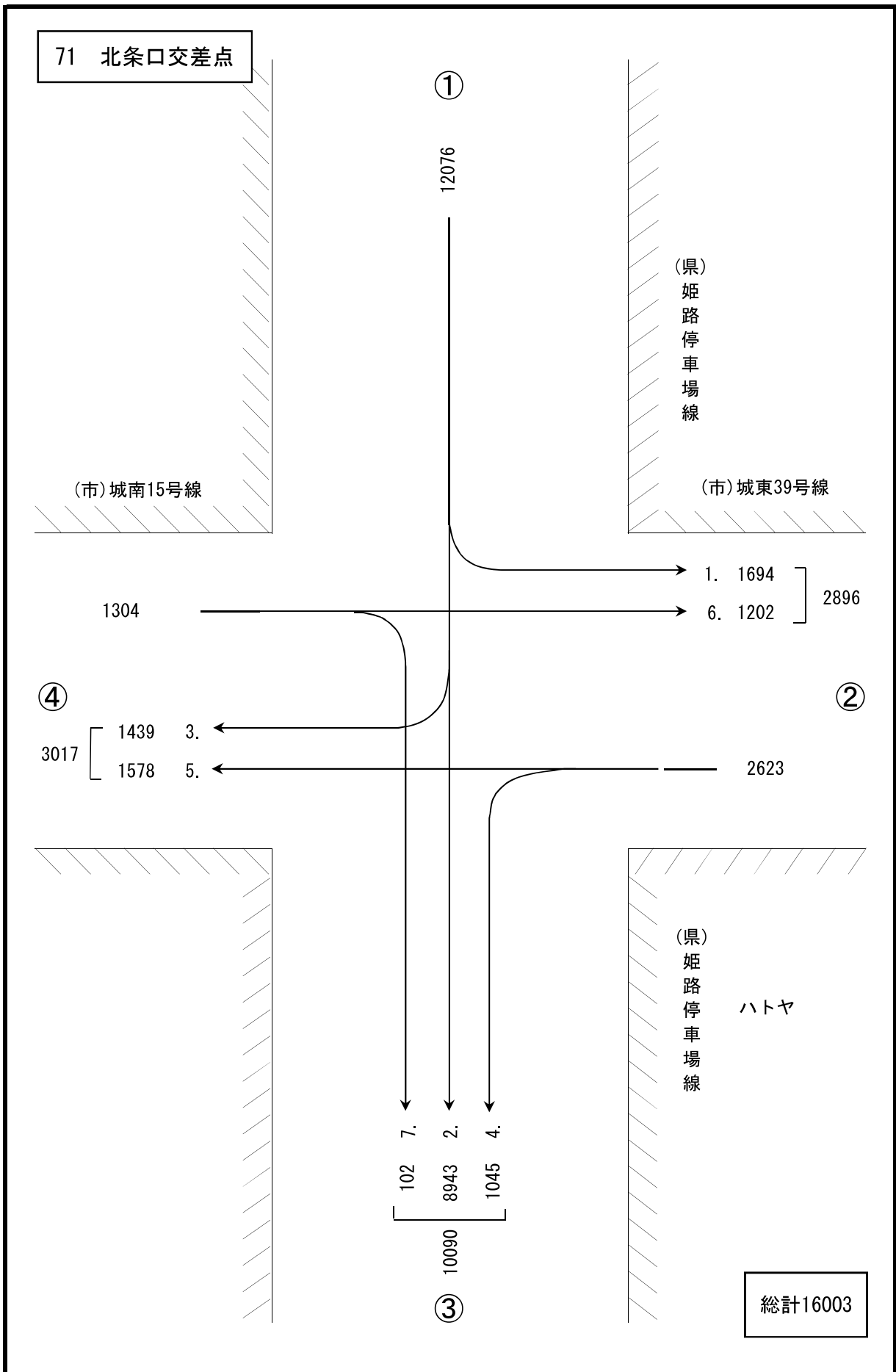
自動車交通量調査集計表

調査地点	方向	時間帯										合計			
		7~8	8~9	9~10	10~11	11~12	12~13	13~14	14~15	15~16	16~17		17~18	18~19	
70 姫路市民会館前 交差点	方向① から	1	84	105	113	137	85	130	101	105	102	95	84	114	1,255
		2	297	252	274	328	290	259	397	346	300	392	393	376	3,904
		3	0	0	5	1	0	6	6	0	0	1	0	0	0
	方向③ から	4	222	220	245	256	262	225	200	267	286	224	194	241	2,842
		5	37	41	78	65	67	83	83	61	69	52	47	73	756
		6	0	0	1	0	0	4	4	2	0	0	0	2	23
	方向④ から	7	255	246	263	209	203	227	216	253	212	241	250	252	2,827
		8	1,369	1,307	1,032	942	939	947	910	991	1,016	1,116	1,271	1,050	12,890
		9	178	211	204	225	207	192	235	161	228	192	215	219	2,467
		10	3	3	8	7	7	8	7	3	8	11	1	4	70
合計		2,442	2,382	2,209	2,162	2,053	2,063	2,142	2,184	2,213	2,312	2,454	2,325	26,941	
		92	133	168	117	109	121	99	131	125	91	81	62	1,329	

* 上段は大型車を含んだ数量、下段は大型車の数量

※交差点交通量には⑤流出（商店街方向）は含まない

71 北条口交差点

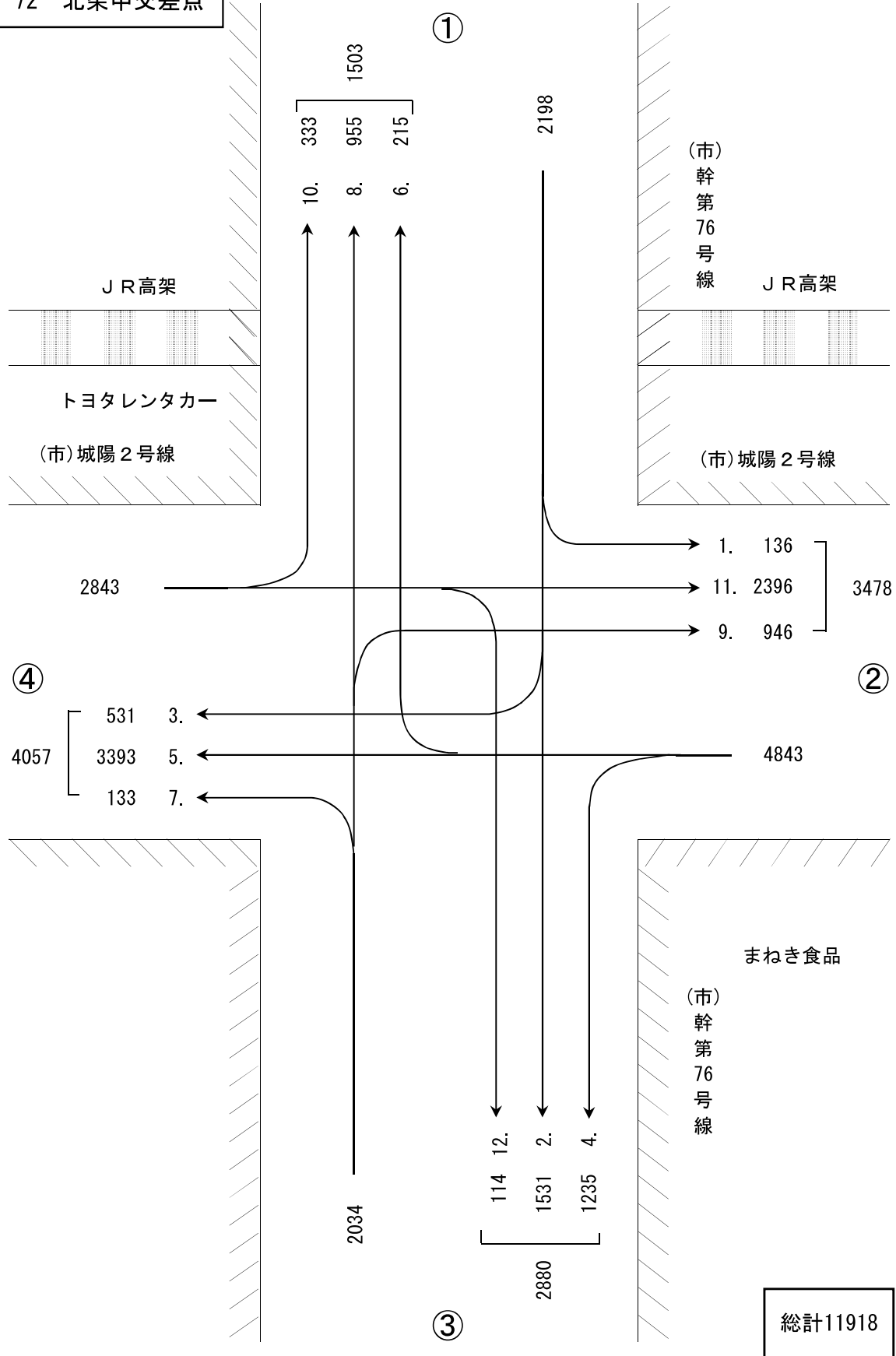


自動車交通量調査集計表

調査地点	方向	時間帯														合計
		7~8	8~9	9~10	10~11	11~12	12~13	13~14	14~15	15~16	16~17	17~18	18~19			
71 北条口交差点	方向① から	1	264	194	110	126	103	104	108	121	133	138	124	169	1,694	
		2	958	846	736	754	664	712	731	680	715	704	594	849	8,943	
		3	97	173	119	150	130	102	101	109	132	114	99	113	1,439	
	方向② から	4	75	101	83	90	92	76	85	91	94	88	95	75	1,045	
		5	98	186	145	107	135	110	132	117	113	133	175	127	1,578	
	方向④ から	6	59	62	102	115	100	132	106	77	77	140	122	110	1,202	
		7	3	9	8	13	15	11	5	6	9	8	11	4	102	
合計		1,554	1,571	1,303	1,355	1,239	1,247	1,268	1,201	1,273	1,325	1,220	1,447	16,003		
		57	111	102	41	49	58	64	90	108	39	43	57	819		

* 上段は大型車を含んだ数量、下段は大型車の数量

72 北条中交差点

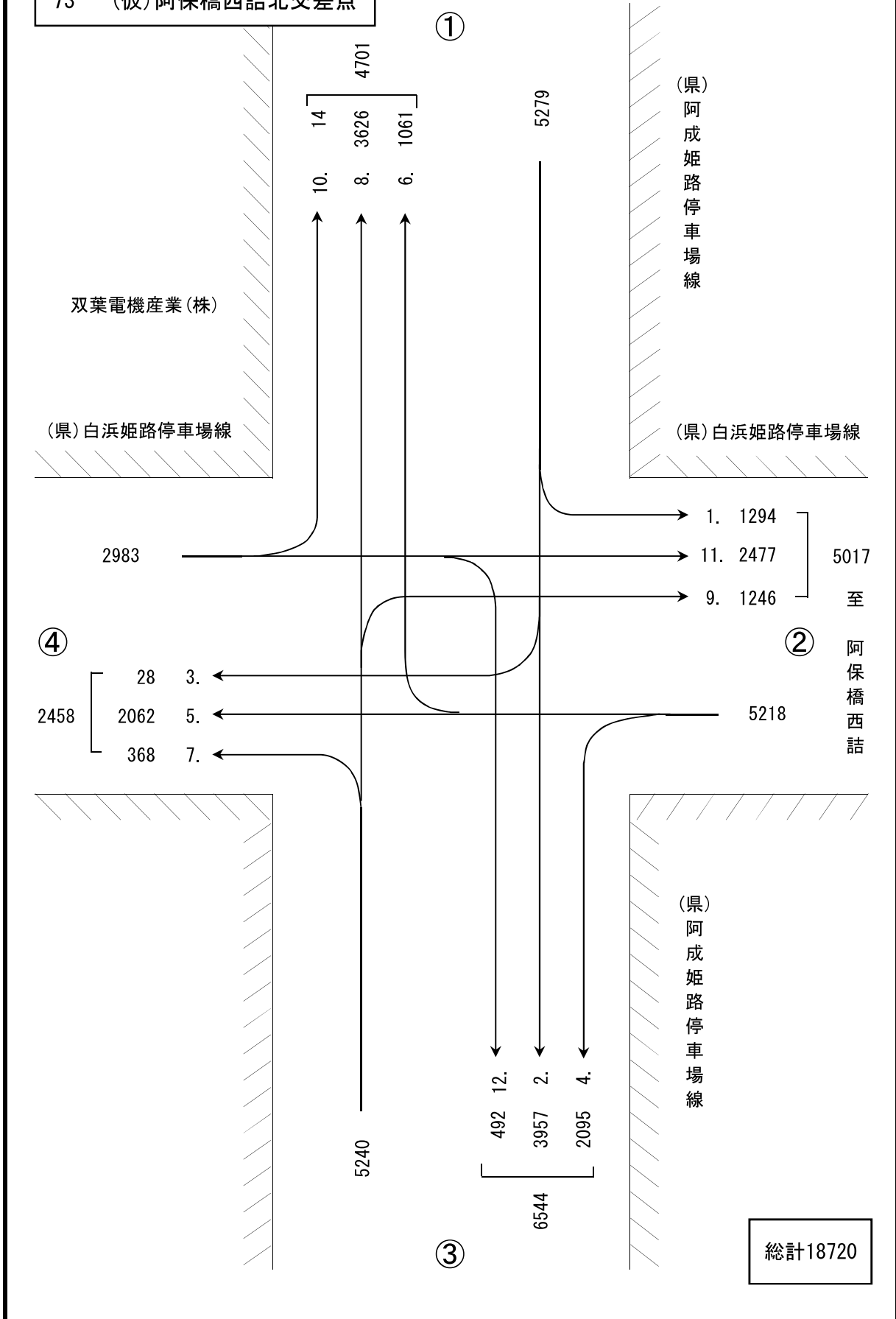


自動車交通量調査集計表

調査地点	方向	時間帯	7～8	8～9	9～10	10～11	11～12	12～13	13～14	14～15	15～16	16～17	17～18	18～19	合計
72 北条中交差点	方向① から	1	17	11	11	8	14	11	11	13	13	6	11	10	136
		2	159	186	127	98	111	114	107	126	160	99	1,531		
		3	47	78	48	24	49	38	31	29	76	30	531		
	方向② から	4	153	161	129	83	111	80	78	102	74	79	98	87	1,235
		5	288	286	290	258	312	255	260	260	250	289	322	323	3,393
		6	15	23	15	18	14	8	13	20	19	20	32	18	215
	方向③ から	7	6	13	17	9	12	8	15	11	14	9	13	6	133
		8	47	69	87	83	64	64	70	83	78	98	127	85	955
		9	57	64	82	76	75	75	89	95	91	102	72	68	946
	方向④ から	10	10	14	28	25	25	23	21	33	33	34	46	41	333
		11	201	142	204	193	158	149	200	212	199	258	236	244	2,396
		12	5	11	13	9	12	7	9	9	5	13	15	6	114
合計		1,005	1,058	1,051	884	957	832	930	999	914	1,063	1,208	1,017	11,918	
		45	45	48	50	50	27	40	42	52	38	19	23	479	

* 上段は大型車を含んだ数量、下段は大型車の数量

73 (仮)阿保橋西詰北交差点

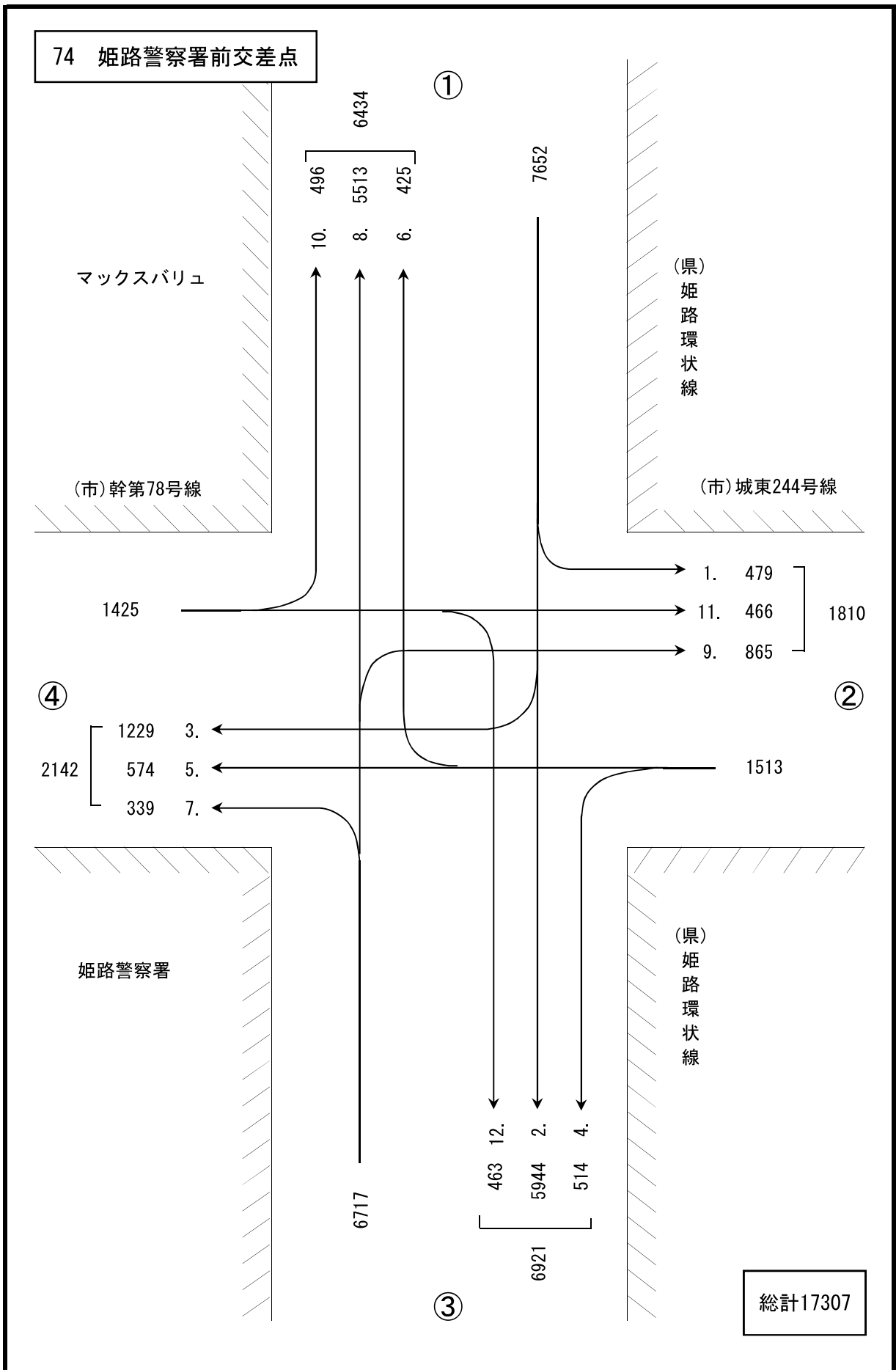


自動車交通量調査集計表

調査地点	方向	時間帯	7～8	8～9	9～10	10～11	11～12	12～13	13～14	14～15	15～16	16～17	17～18	18～19	合計	
73 (仮)阿保橋西詰北 交差点	方向① から	1	123	81	93	91	73	61	90	116	153	165	141	107	1,294	
		2	298	289	272	294	262	288	285	307	333	389	510	430	3,957	
		3	2	1	4	3	3	0	2	2	5	2	2	2	2	28
	方向② から	4	175	204	201	163	149	146	160	160	159	182	187	192	177	2,095
		5	230	248	197	148	135	160	160	150	135	146	181	192	140	2,062
		6	122	110	109	85	76	65	80	91	95	84	84	72	72	1,061
	方向③ から	7	22	39	22	28	42	28	28	28	32	16	30	30	51	368
		8	284	332	250	229	301	319	300	305	305	271	304	364	367	3,626
		9	115	74	90	82	110	127	145	106	106	99	109	88	101	1,246
	方向④ から	10	1	1	1	2	0	1	1	2	2	3	2	0	0	14
		11	312	187	152	147	134	154	161	209	244	244	253	278	246	2,477
		12	37	34	45	60	47	30	63	46	27	15	15	33	55	492
合計		1,721	1,600	1,436	1,332	1,332	1,379	1,465	1,513	1,571	1,721	1,902	1,748	18,720		
		105	123	114	129	119	94	137	136	89	93	44	46	1,229		

* 上段は大型車を含んだ数量、下段は大型車の数量

74 姫路警察署前交差点



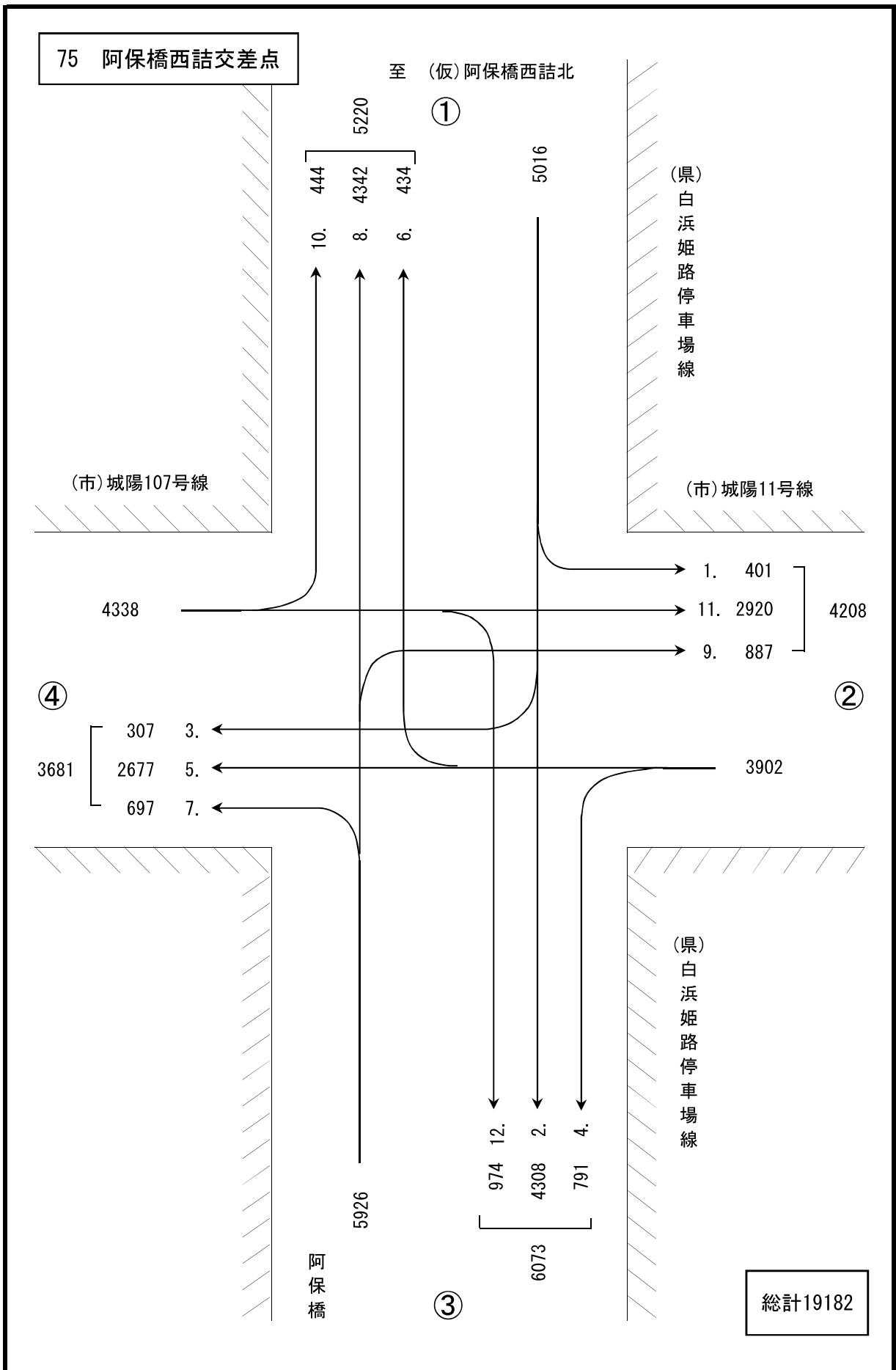
自動車交通量調査集計表

調査地点	方向	時間帯	7～8	8～9	9～10	10～11	11～12	12～13	13～14	14～15	15～16	16～17	17～18	18～19	合計	
			1	2	3	4	5	6	7	8	9	10	11	12		13
74 姫路警察署前交差点	方向① から	1	32 1	29 8	51 8	39 12	31 2	37 2	61 3	44 3	62 1	37 3	33 2	23 2	479 47	
		2	599 38	564 52	491 41	416 24	455 14	432 13	446 24	471 47	496 34	545 28	561 17	468 6	5,944 338	
		3	81 10	107 5	140 4	129 7	94 2	85 0	114 0	89 4	94 3	107 5	107 5	93 5	96 4	1,229 49
	方向② から	4	22 1	39 2	54 8	42 5	26 2	23 0	52 4	52 7	64 4	56 5	56 5	53 3	31 2	514 43
		5	36 7	38 4	54 7	52 2	41 2	43 9	53 7	44 4	53 2	55 6	55 6	63 4	42 1	574 55
		6	28 0	18 2	48 8	26 5	27 3	22 2	26 3	46 1	46 1	42 1	60 3	53 1	29 2	425 31
	方向③ から	7	13 1	23 2	36 2	28 0	30 1	26 0	34 2	31 3	31 1	39 1	31 1	33 1	15 0	339 14
		8	484 22	502 46	409 26	414 37	408 37	448 42	490 46	456 28	444 22	497 29	497 29	482 24	479 13	5,513 372
		9	39 1	59 4	59 8	51 5	70 4	89 4	91 5	91 4	94 2	94 2	93 8	57 0	72 1	865 46
	方向④ から	10	33 3	28 2	44 3	40 0	52 2	39 1	50 1	59 2	39 1	42 3	42 3	30 0	40 2	496 20
		11	32 0	34 1	41 0	41 1	45 3	25 2	48 3	42 4	26 1	43 0	43 0	49 0	40 1	466 16
		12	40 2	44 6	28 4	32 1	38 1	34 1	36 1	45 1	27 5	54 0	54 0	45 1	40 1	463 24
合計		1,439 86	1,485 134	1,455 119	1,310 99	1,317 73	1,303 76	1,501 99	1,470 108	1,480 77	1,620 91	1,552 58	1,375 35	17,307 1,055		

* 上段は大型車を含んだ数量、下段は大型車の数量

75 阿保橋西詰交差点

至 (仮)阿保橋西詰北

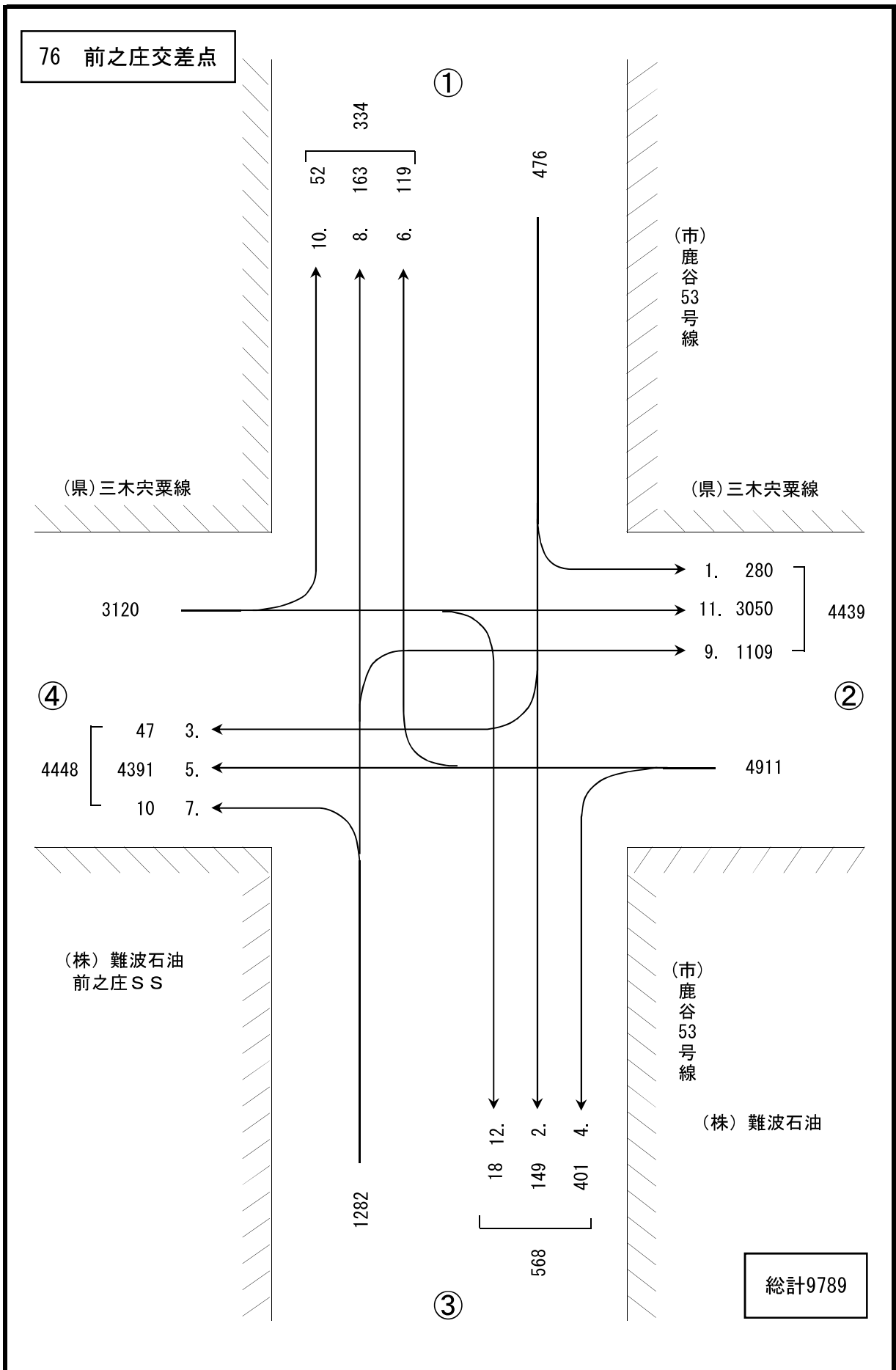


自動車交通量調査集計表

調査地点	方向	時間帯	7～8	8～9	9～10	10～11	11～12	12～13	13～14	14～15	15～16	16～17	17～18	18～19	合計
75 阿保橋西詰交差点	方向① から	1	24 3	14 2	37 4	41 3	41 3	37 2	45 6	33 3	41 3	38 2	22 2	28 1	401 34
		2	477 21	294 15	270 11	269 13	260 12	288 13	331 19	378 21	415 15	451 12	467 9	408 7	4,308 168
		3	43 1	29 0	36 0	18 1	14 3	15 0	17 1	28 1	32 3	34 1	34 1	21 1	20 3
	方向② から	4	74 4	52 3	38 3	40 2	63 4	64 5	53 4	62 5	73 5	85 4	97 0	90 2	791 41
		5	371 15	312 11	225 27	166 22	168 25	180 21	212 24	166 20	186 24	213 15	247 6	231 3	2,677 213
		6	23 1	41 2	43 4	30 5	40 4	32 2	50 4	27 4	56 5	40 2	28 1	24 1	434 35
	方向③ から	7	61 1	53 2	61 2	74 0	35 1	37 1	51 4	59 1	67 3	46 0	65 0	88 3	697 18
		8	470 12	460 12	432 13	331 11	281 14	301 15	317 15	327 15	339 15	357 11	389 6	338 6	4,342 145
		9	54 1	74 4	75 1	104 12	95 13	60 1	78 4	53 3	66 3	74 2	69 1	85 0	887 45
	方向④ から	10	38 2	60 1	32 4	36 4	37 1	40 2	21 1	29 2	32 4	53 1	37 1	29 1	444 24
		11	297 21	313 23	219 23	220 40	159 21	152 12	199 33	219 32	265 34	242 23	343 7	292 2	2,920 271
		12	133 2	116 4	69 3	59 5	52 4	65 3	66 5	63 6	85 5	80 8	78 0	108 0	974 45
合計		2,065 84	1,818 79	1,537 95	1,388 118	1,245 105	1,271 77	1,440 120	1,444 113	1,657 119	1,713 81	1,863 34	1,741 29	19,182 1,054	

* 上段は大型車を含んだ数量、下段は大型車の数量

76 前之庄交差点

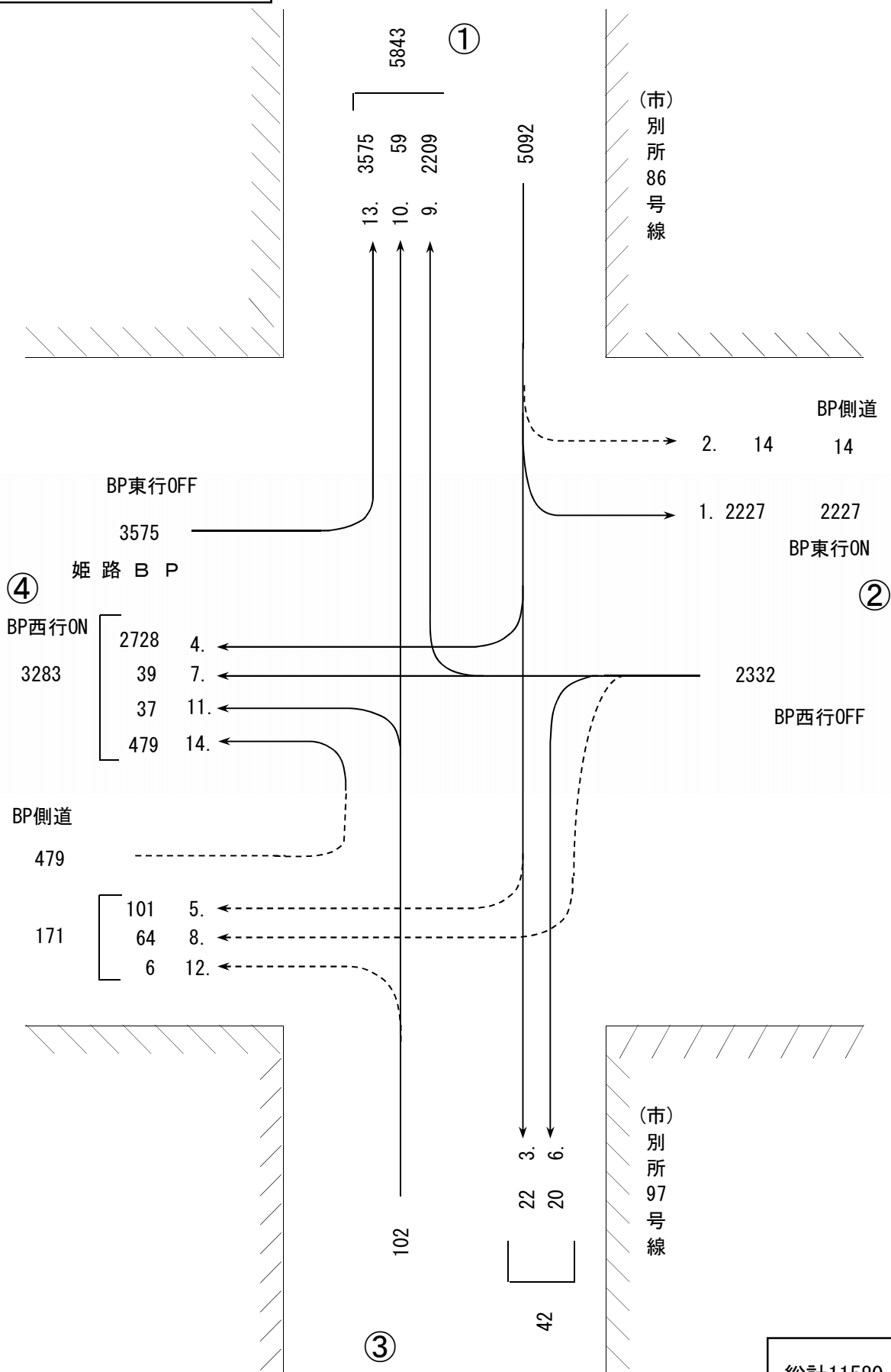


自動車交通量調査集計表

調査地点	方向	時間帯												合計	
		7~8	8~9	9~10	10~11	11~12	12~13	13~14	14~15	15~16	16~17	17~18	18~19		
76 前之庄交差点	方向① から	1	38	21	20	23	25	23	25	20	18	24	18	280	
		2	9	9	14	16	16	12	11	15	16	13	7	11	149
		3	5	2	2	1	3	2	1	2	3	3	1	2	24
	方向② から	4	0	0	1	0	6	2	4	4	3	4	3	5	47
		5	23	35	35	27	27	38	24	41	36	43	45	27	401
		6	0	3	3	1	1	2	2	4	2	3	0	2	23
	方向③ から	7	472	364	318	296	348	302	282	321	388	363	511	426	4,391
		8	45	50	53	58	66	51	48	65	62	54	30	11	593
		9	17	8	11	9	10	6	10	12	12	11	6	7	119
	方向④ から	10	0	0	2	2	1	0	1	0	2	1	0	0	9
		11	4	0	0	0	1	2	0	0	1	0	2	0	10
		12	2	0	0	0	0	0	0	0	0	0	0	0	2
合計	10	40	6	7	15	8	9	10	11	12	8	24	13	163	
	11	2	1	2	1	1	1	1	2	2	2	3	3	21	
	12	207	134	82	73	88	72	57	77	68	53	95	103	1,109	
合計	13	10	10	8	5	8	4	3	5	9	0	1	2	65	
	14	13	5	2	2	5	4	3	2	4	4	4	4	52	
	15	0	1	0	0	0	0	1	0	0	0	1	0	3	
合計	16	355	283	244	259	212	186	210	260	269	251	289	232	3,050	
	17	30	42	53	54	41	40	49	60	52	49	36	15	521	
	18	0	0	3	2	1	4	1	1	0	3	3	0	18	
合計	1,183	867	741	726	747	660	637	769	829	771	1,013	846	9,789		
	92	112	125	124	125	103	108	141	133	114	74	35	1,286		

* 上段は大型車を含んだ数量、下段は大型車の数量

80 別所ランプ交差点



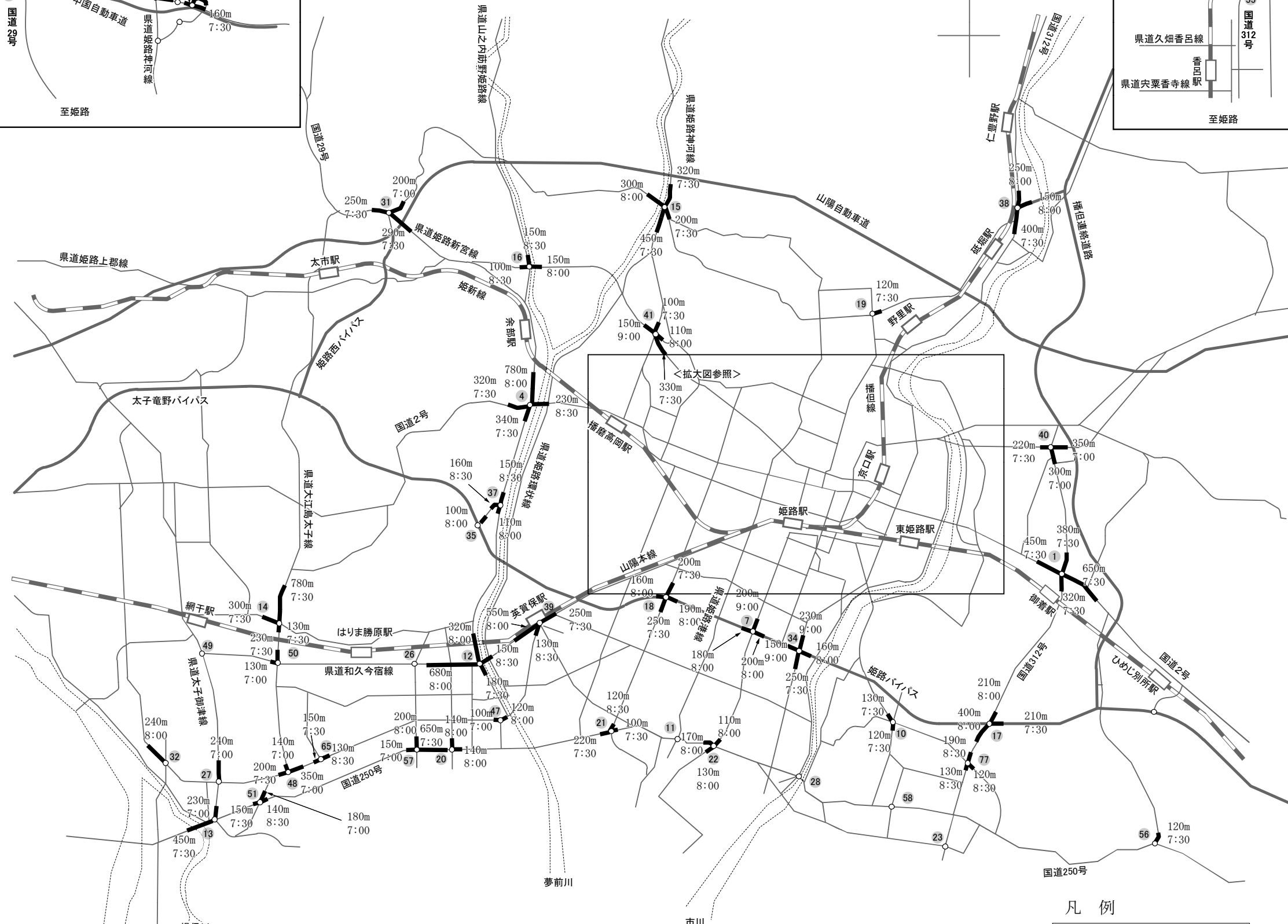
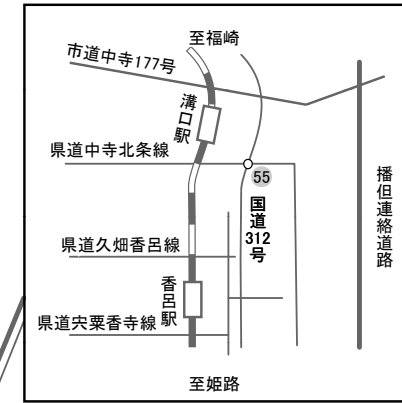
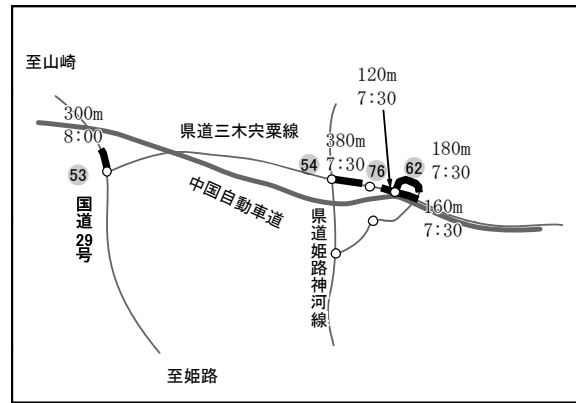
自動車交通量調査集計表

調査地点	方向	時間帯												合計	
		7~8	8~9	9~10	10~11	11~12	12~13	13~14	14~15	15~16	16~17	17~18	18~19		
80 別所ランプ交差点		1	287 42	129 29	166 43	213 41	140 41	115 31	178 43	131 24	163 27	363 14	211 9	2,227 361	
		2	1 0	0 0	1 0	0 0	3 2	3 0	0 0	0 0	2 0	3 1	1 0		0 0
	方向① から	3	2 0	5 0	1 0	0 0	5 1	2 0	3 0	0 0	0 0	1 1	2 0	1 0	22 3
		4	310 51	256 76	250 82	196 44	207 62	188 47	185 53	205 52	189 44	236 25	308 21	198 6	2,728 563
		5	3 2	28 2	10 0	7 0	7 0	5 0	4 1	11 0	10 1	5 1	9 0	2 1	101 8
		6	1 0	0 0	0 0	1 1	4 2	1 0	1 0	0 0	4 0	3 0	4 1	1 0	20 4
	方向② から	7	9 1	3 1	0 0	1 0	1 0	3 0	4 0	3 1	2 0	5 0	0 0	8 0	39 3
		8	1 0	10 0	2 1	3 0	9 0	4 1	7 3	8 0	3 0	5 0	2 0	10 1	64 6
		9	262 27	223 34	138 38	121 32	138 54	158 39	145 38	160 47	163 41	179 34	199 20	323 26	2,209 430
		10	2 0	3 0	2 0	3 1	4 2	8 1	6 1	3 0	5 1	9 1	9 0	5 1	59 8
	方向③ から	11	2 0	1 0	2 0	1 0	0 0	5 3	3 0	4 2	3 1	2 0	11 3	3 1	37 10
		12	0 0	1 0	0 0	0 0	2 0	1 1	1 0	0 0	0 0	0 0	0 0	1 0	6 1
	方向④ から	13	739 32	437 46	229 58	244 71	188 54	186 43	232 55	189 40	218 31	260 38	382 22	271 26	3,575 516
		14	8 0	14 0	24 0	12 0	22 0	19 0	11 0	31 0	37 0	61 0	196 0	44 0	479 0
合計		1,627 155	1,110 188	825 222	802 190	730 218	698 166	780 195	745 166	767 136	932 128	1,486 81	1,078 71	11,580 1,916	

* 上段は大型車を含んだ数量、下段は大型車の数量

IV 渋滞長

渋滞長図（朝ピーク）



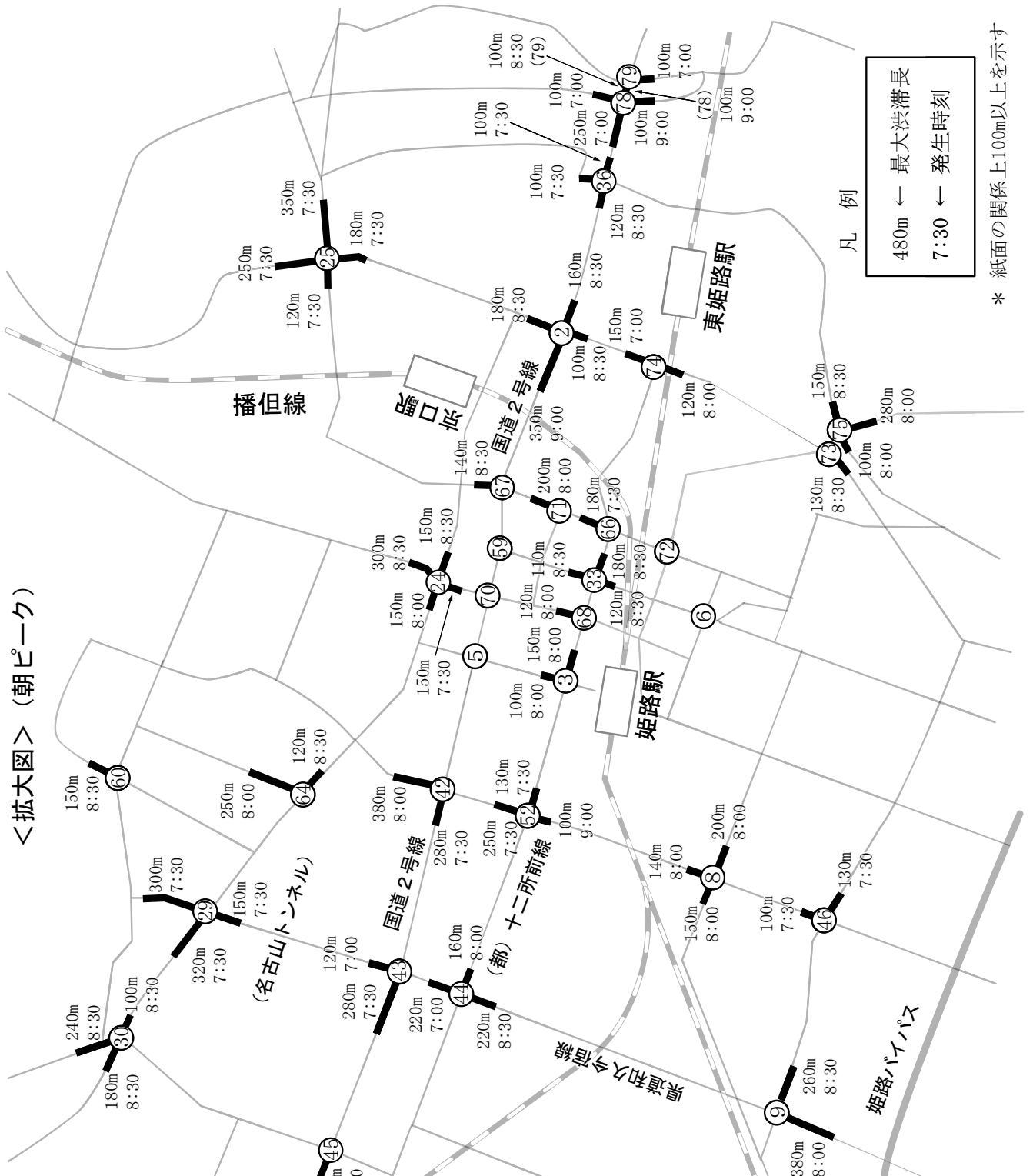
番号	調査地点
1	御国野
4	夢前橋西詰
7	姫路南ランプ
10	北原
11	宮堀橋
12	京見橋西詰
13	山電網干駅前
14	勝原橋
15	横関
16	町田橋西詰
17	姫路東ランプ
18	中地ランプ
19	白国
20	正門四丁目
21	今在家東
22	中島
23	灘南部
26	早瀬町北
27	垣内
28	永世橋西
31	山陽姫路西I.C東
32	下余部
34	市川ランプ西
35	姫路西ランプ
37	西夢前台五丁目
38	砥堀北
39	英賀保駅前
40	上原田
41	田寺三丁目
47	歌野橋
48	平松
49	和久
50	宮田北
51	大江島
53	安志南
54	前之庄西
55	溝口南
56	西浜南
57	吾妻二丁目
62	(市)置塩134号と (主)三木穴栗線の交点
65	市道幹第39号と 大津24号の交点
76	前之庄
77	継

凡例

650m ← 最大渋滞長
7:30 ← 発生時刻

* 紙面の関係上100m以上を示す

＜拡大図＞（朝ピーク）

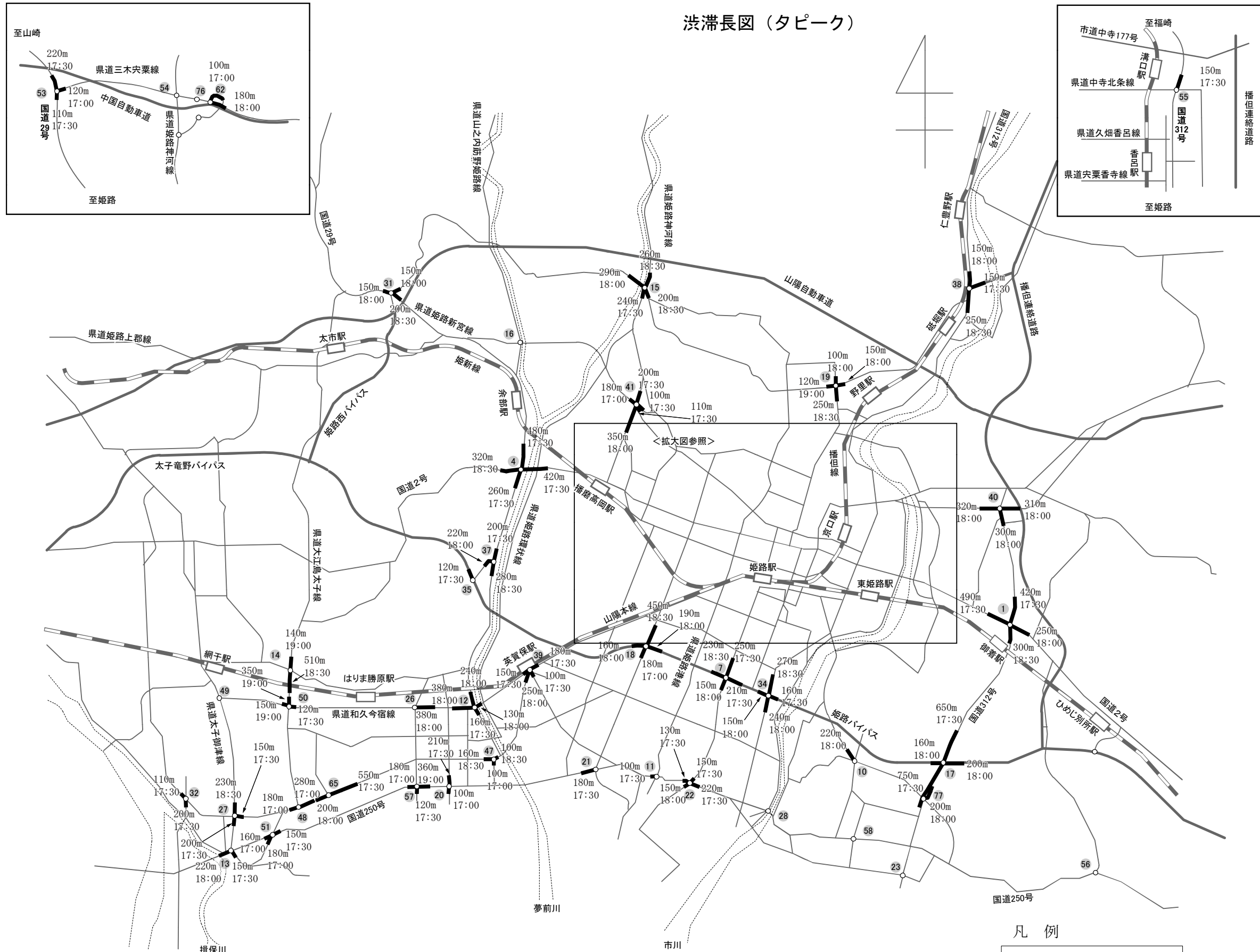


凡例
 480m ← 最大渋滞長
 7:30 ← 発生時刻

* 紙面の関係上100m以上を示す

番号	調査地点
2	姫路天神前
3	白銀
5	大手前
6	姫路駅南交番前
8	姫路陸上競技場前
9	城見台公園前
24	一本松
25	東辻井二丁目
29	北条口3
30	市川橋西詰
33	白鷺橋
36	車崎東
42	東今宿二丁目
43	手塚公園東
44	福沢町
45	総社南
46	市道城北65号と城西4号の交点
52	岡町
59	葉橋
60	下寺町
64	下寺町
66	下寺町
67	今宿
68	姫路市民会館前
69	北条口
70	北条口
71	(仮)阿保橋西詰北
72	阿保橋西詰
73	阿保橋西詰
74	市川橋東詰
75	一本松
78	
79	

渋滞長図 (タピーク)



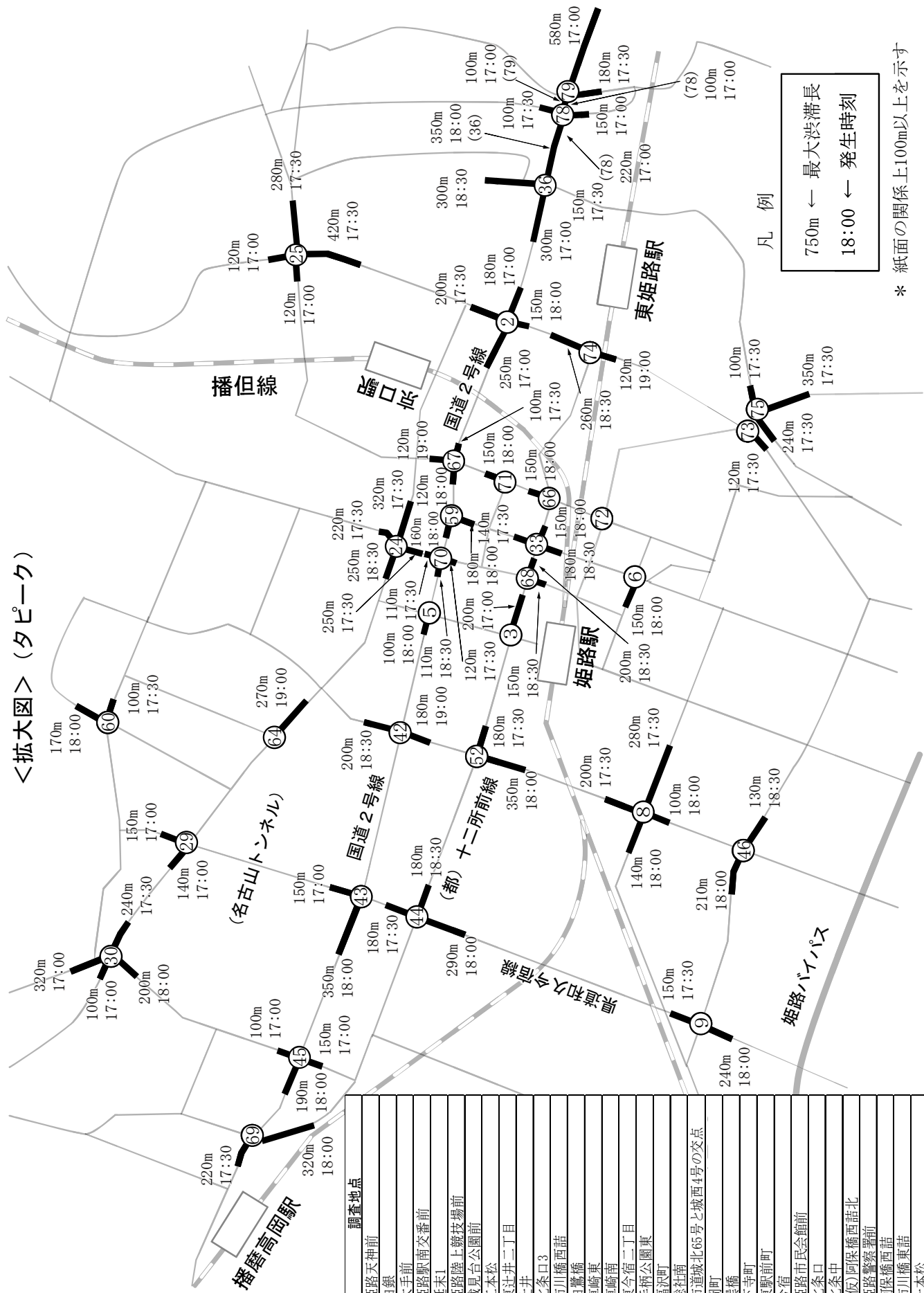
番号	調査地点
1	御国野
4	夢前橋西詰
7	姫路南ランプ
10	北原
11	宮堀橋
12	京見橋西詰
13	山電網干駅前
14	勝原橋
15	横関
16	町田橋西詰
17	姫路東ランプ
18	中地ランプ
19	白国
20	正門四丁目
21	今在家東
22	中島
23	灘南部
26	早瀬町北
27	垣内
28	永世橋西
31	山陽姫路西I.C東
32	下余部
34	市川ランプ西
35	姫路西ランプ
37	西夢前台五丁目
38	砥堀北
39	英賀保駅前
40	上原田
41	田寺三丁目
47	歌野橋
48	平松
49	和久
50	宮田北
51	大江島
53	安志南
54	前之庄西
55	溝口南
56	西浜南
57	吾妻二丁目
62	(市)置塩134号と (主)三木穴栗線の交点
65	市道幹第39号と 大津24号の交点
76	前之庄
77	継

凡例

750m ← 最大渋滞長
17:30 ← 発生時刻

* 紙面の関係上100m以上を示す

＜拡大図＞（タピーク）



凡 例
 750m ← 最大渋滞長
 18:00 ← 発生時刻

* 紙面の関係上100m以上を示す

番号	調査地点
2	姫路天神前
3	白銀
5	大手前
6	姫路駅南交番前
8	延末1
9	姫路陸上競技場前
24	城見台公園前
25	二本松
29	東江井二丁目
30	辻井
33	北条口3
36	市川橋西詰
42	白鷺橋
43	車崎東
44	車崎南
45	東今宿二丁目
46	手柄公園東
52	福沢町
59	総社南
60	市道城北65号と城西4号の交点
64	岡町
66	葉橋
67	下寺町
68	東駅前町
69	今宿
70	姫路市民会館前
71	北条口
72	北条中
73	(仮)阿保橋西詰北
74	姫路警察署前
75	阿保橋西詰
78	市川橋東詰
79	一本松

渋滞長調査結果

地点 流入部 時間帯	1 御国野交差点				2 姫路天神前交差点				3 白銀交差点		
	流入① (北流入)	流入② (東流入)	流入③ (南流入)	流入④ (西流入)	流入① (北流入)	流入② (東流入)	流入③ (南流入)	流入④ (西流入)	流入① (北流入)	流入② (東流入)	流入③ (南流入)
7:00	200	150	180	100	100	30	40	270	10	100	10
7:30	380	650	320	450	150	40	60	250	30	70	50
8:00	300	530	190	250	150	150	90	250	100	150	10
8:30	100	420	240	390	180	160	100	280	30	120	10
9:00	150	100	110	350	120	50	40	350	10	150	10
17:00	50	220	50	300	160	180	90	250	60	200	10
17:30	420	230	160	490	200	80	140	180	60	150	10
18:00	280	250	260	410	100	150	150	200	50	80	10
18:30	300	250	300	350	150	70	150	120	40	80	10
19:00	400	100	170	250	120	90	120	180	10	40	10
朝ピーク	380	650	320	450	180	160	100	350	100	150	50
夕ピーク	420	250	300	490	200	180	150	250	60	200	10

地点 流入部 時間帯	4 夢前橋西詰交差点				5 大手前交差点				6 姫路駅南交番前交差点			
	流入① (北流入)	流入② (東流入)	流入③ (南流入)	流入④ (西流入)	流入① (北流入)	流入② (南流入)	流入③ (西流入)	流入④ (北流入)	流入① (北流入)	流入② (東流入)	流入③ (南流入)	流入④ (西流入)
7:00	150	60	60	300	40	10	30	40	30	10	10	
7:30	380	200	340	320	50	10	70	40	40	20	10	
8:00	780	100	250	300	30	30	50	70	60	20	10	
8:30	420	230	220	250	30	20	40	80	30	20	20	
9:00	150	50	150	150	40	10	30	30	20	10	20	
17:00	210	200	150	150	30	40	20	40	10	30	20	
17:30	480	420	260	240	20	40	50	10	10	30	20	
18:00	350	350	240	260	40	20	100	10	20	30	150	
18:30	280	320	180	320	30	10	40	20	10	20	120	
19:00	100	140	150	280	70	20	10	30	10	40	100	
朝ピーク	780	230	340	320	50	30	70	80	60	20	20	
夕ピーク	480	420	260	320	70	40	100	40	20	40	150	

渋滞長調査結果

地点 流入部 時間帯	7 姫路南方向交差点				8 延末1交差点				9 姫路陸上競技場前交差点			
	流入① (北流入)	流入② (東流入)	流入③ (南流入)	流入④ (西流入)	流入① (北流入)	流入② (東流入)	流入③ (南流入)	流入④ (西流入)	流入① (北流入)	流入② (東流入)	流入③ (南流入)	流入④ (西流入)
7:00	90	160	70	150	100	40	20	100	50	10	100	80
7:30	180	180	30	160	100	120	50	100	50	20	240	50
8:00	140	200	40	180	140	200	70	150	30	120	380	20
8:30	190	200	80	170	140	150	70	100	50	260	140	80
9:00	200	190	50	130	130	150	50	140	20	110	80	20
17:00	230	190	50	180	140	170	40	50	50	50	150	30
17:30	250	210	140	200	200	280	50	120	150	70	140	30
18:00	250	210	150	210	150	250	100	140	100	40	240	30
18:30	250	210	110	230	100	150	50	60	80	50	130	20
19:00	200	210	100	190	80	130	40	140	50	30	150	30
朝ピーク	200	200	80	180	140	200	70	150	50	260	380	80
夕ピーク	250	210	150	230	200	280	100	140	150	70	240	30

地点 流入部 時間帯	10 北原交差点					11 宮廻橋交差点				
	流入① (北流入)	流入② (東流入)	流入③ (南流入)	流入④ (西流入)	流入⑤ (北西流入)	流入① (北東流入)	流入② (東流入)	流入③ (南流入)	流入④ (西流入)	
7:00	10	30	60	10	50	50	40	50	20	
7:30	20	60	120	20	130	50	40	60	20	
8:00	0	90	100	10	90	30	40	60	30	
8:30	0	80	90	20	120	50	30	50	20	
9:00	10	40	120	20	50	50	40	30	10	
17:00	0	80	90	30	60	40	30	70	40	
17:30	0	90	80	30	190	50	60	80	100	
18:00	0	70	80	10	220	20	60	70	80	
18:30	10	50	90	20	110	30	50	60	20	
19:00	10	50	70	10	90	10	20	60	20	
朝ピーク	20	90	120	20	130	50	40	60	30	
夕ピーク	10	90	90	30	220	50	60	80	100	

渋滞長調査結果

地点 流入部 時間帯	12 京見橋西詰交差点				13 山電網干駅前交差点				14 勝原橋交差点			
	流入① (北流入)	流入② (東流入)	流入③ (南流入)	流入④ (西流入)	流入① (北流入)	流入② (東流入)	流入③ (南流入)	流入④ (西流入)	流入① (北流入)	流入② (東流入)	流入③ (南流入)	流入④ (西流入)
7:00	150	40	30	80	230	20	10	280	140	50	90	40
7:30	180	80	180	350	220	20	30	450	780	80	130	300
8:00	320	80	140	680	60	10	20	320	480	50	100	70
8:30	300	150	100	250	50	10	30	30	130	30	60	50
9:00	120	110	40	60	50	20	50	10	50	40	50	50
17:00	110	50	40	50	30	20	70	60	130	80	200	30
17:30	120	60	160	350	50	10	150	180	120	80	250	80
18:00	240	130	120	380	30	10	60	220	110	70	330	40
18:30	80	40	150	270	80	20	40	180	110	60	510	30
19:00	50	30	30	180	30	10	30	110	140	30	90	30
朝ピーク	320	150	180	680	230	20	50	450	780	80	130	300
夕ピーク	240	130	160	380	80	20	150	220	140	80	510	80

地点 流入部 時間帯	15 横関交差点				16 町田橋西詰交差点				17 姫路東ラッパ交差点			
	流入① (北流入)	流入② (南東流入)	流入③ (南流入)	流入④ (西流入)	流入① (北流入)	流入② (東流入)	流入③ (南流入)	流入④ (西流入)	流入① (北流入)	流入② (東流入)	流入③ (南流入)	流入④ (西流入)
7:00	200	180	420	240	30	50	20	60	80	100	100	80
7:30	320	200	450	250	100	110	50	90	90	210	170	50
8:00	200	200	100	300	90	150	40	90	210	200	400	70
8:30	180	150	150	220	150	140	80	100	100	70	250	50
9:00	60	170	80	200	40	20	10	30	30	100	330	30
17:00	70	100	120	110	40	60	20	40	520	80	650	120
17:30	240	180	240	250	50	30	40	90	650	180	750	140
18:00	220	180	170	290	80	20	30	90	480	200	570	160
18:30	260	200	100	200	10	10	60	70	260	200	420	150
19:00	100	70	180	100	10	20	60	60	180	190	350	120
朝ピーク	320	200	450	300	150	150	80	100	210	210	400	80
夕ピーク	260	200	240	290	80	60	60	90	650	200	750	160

渋滞長調査結果

地点 流入部 時間帯	18 中地ランプ交差点				19 白国交差点				20 正門四丁目交差点			
	流入① (北流入)	流入② (東流入)	流入③ (南流入)	流入④ (西流入)	流入① (北流入)	流入② (東流入)	流入③ (南流入)	流入④ (西流入)	流入① (北流入)	流入② (東流入)	流入③ (南流入)	流入④ (西流入)
7:00	150	160	80	140	40	80	50	50	30	40	10	10
7:30	200	170	250	130	60	120	30	70	130	60	10	30
8:00	120	190	220	160	50	120	40	50	140	140	10	30
8:30	120	190	120	150	40	100	30	80	40	120	10	10
9:00	120	180	100	150	70	110	40	50	50	30	10	30
17:00	70	150	180	140	90	60	30	50	30	20	100	20
17:30	120	180	150	150	60	70	80	60	210	90	70	20
18:00	250	190	160	160	100	150	220	90	50	90	50	30
18:30	450	190	120	150	70	80	250	110	20	40	30	20
19:00	250	130	100	130	60	60	100	120	20	30	30	10
朝ピーク	200	190	250	160	70	120	50	80	140	140	10	30
夕ピーク	450	190	180	160	100	150	250	120	210	90	100	30

地点 流入部 時間帯	21 今在家東交差点				22 中島交差点				23 瀬南部交差点			
	流入① (北流入)	流入② (東流入)	流入③ (南流入)	流入④ (西流入)	流入① (北流入)	流入② (東流入)	流入③ (南流入)	流入④ (西流入)	流入① (北流入)	流入② (東流入)	流入③ (南流入)	流入④ (西流入)
7:00	60	90	30	80	50	10	10	80	10	10	10	20
7:30	80	100	40	220	60	20	40	100	20	30	10	40
8:00	100	100	70	90	110	30	130	170	30	60	10	20
8:30	120	70	70	50	50	10	10	80	30	40	30	20
9:00	100	90	40	200	50	40	30	100	10	40	30	50
17:00	50	80	80	150	60	50	40	80	20	30	20	10
17:30	40	60	90	180	150	220	70	130	30	30	70	80
18:00	40	50	40	80	50	200	150	80	10	20	40	30
18:30	30	50	20	60	40	160	120	100	20	20	30	20
19:00	30	60	20	70	30	100	60	100	10	20	20	10
朝ピーク	120	100	70	220	110	40	130	170	30	60	30	50
夕ピーク	50	80	90	180	150	220	150	130	30	30	70	80

渋滞長調査結果

地点 流入部 時間帯	24 城見台公園前交差点				25 二本松交差点				26 早瀬町北交差点				
	流入① (北流入)	流入② (東流入)	流入③ (南流入)	流入④ (西流入)	流入① (北流入)	流入② (東流入)	流入③ (南流入)	流入④ (西流入)	流入① (北流入)	流入② (東流入)	流入③ (南流入)	流入④ (西流入)	流入⑤ (西流入)
7:00	50	100	40	30	180	320	100	80	50	30	10	30	30
7:30	150	80	150	80	250	350	180	120	20	20	10	40	40
8:00	130	70	150	150	100	260	80	50	30	20	10	20	20
8:30	300	150	140	60	150	180	100	30	30	10	10	10	10
9:00	150	80	60	120	100	180	100	30	20	20	20	20	20
17:00	150	80	180	130	120	70	300	120	30	80	10	20	20
17:30	220	320	250	120	100	280	420	60	20	320	20	30	30
18:00	100	220	250	150	40	180	400	60	10	380	20	40	40
18:30	70	250	100	250	60	200	350	80	10	270	20	30	30
19:00	120	120	250	100	90	240	320	40	10	120	20	30	30
朝ピーク	300	150	150	150	250	350	180	120	50	30	20	40	40
夕ピーク	220	320	250	250	120	280	420	120	30	380	20	40	40

地点 流入部 時間帯	27 埴内交差点				28 永世橋西交差点				
	流入① (北流入)	流入② (東流入)	流入③ (南流入)	流入④ (西流入)	流入① (北流入)	流入② (東流入)	流入③ (南流入)	流入④ (南流入)	流入⑤ (西流入)
7:00	240	20	10	40	10	40	0	0	20
7:30	50	10	10	20	80	70	10	0	90
8:00	50	10	10	40	20	30	0	0	30
8:30	50	90	10	30	30	30	0	0	50
9:00	60	10	20	20	30	30	0	10	10
17:00	140	70	100	50	40	20	10	10	50
17:30	20	150	200	20	30	40	20	10	60
18:00	100	100	50	10	20	40	10	10	50
18:30	230	110	50	60	20	50	10	10	70
19:00	90	60	20	40	50	20	10	10	60
朝ピーク	240	90	20	40	80	70	10	10	90
夕ピーク	230	150	200	60	50	50	20	10	70

渋滞長調査結果

地点 流入部 時間帯	29 東辻井二丁目交差点				30 辻井交差点				31 山陽姫路西 I . C 東交差点			
	流入① (北流入)	流入② (東流入)	流入③ (南流入)	流入④ (西流入)	流入① (北西流入)	流入② (東流入)	流入③ (南流入)	流入④ (西流入)	流入① (北流入)	流入② (東流入)	流入③ (南流入)	流入④ (西流入)
7:00	50	10	50	30	10	80	20	20	200	150	50	210
7:30	300	10	150	320	30	40	40	40	110	290	60	250
8:00	300	20	20	300	30	50	20	50	50	200	50	150
8:30	200	10	100	200	240	100	50	180	30	90	80	70
9:00	120	20	60	40	200	30	40	50	80	20	50	50
17:00	150	10	60	140	320	100	100	100	40	100	40	90
17:30	100	30	40	80	240	240	180	40	40	100	60	100
18:00	50	20	40	40	220	80	200	70	150	100	50	150
18:30	20	40	40	120	200	70	80	30	40	200	50	120
19:00	50	10	30	40	200	110	70	100	100	60	50	100
朝ピーク	300	20	150	320	240	100	50	180	200	290	80	250
夕ピーク	150	40	60	140	320	240	200	100	150	200	60	150

地点 流入部 時間帯	32 下余部交差点				33 北条口3交差点				34 市川ランプ西交差点			
	流入① (北流入)	流入② (南東流入)	流入③ (南流入)	流入④ (北西流入)	流入① (北流入)	流入② (東流入)	流入③ (南流入)	流入④ (西流入)	流入① (北流入)	流入② (東流入)	流入③ (南流入)	流入④ (西流入)
7:00	0	10	30	160	30	50	20	30	140	60	50	50
7:30	0	10	20	210	50	100	40	70	150	250	80	80
8:00	0	40	40	240	50	120	30	200	160	50	110	110
8:30	0	10	70	90	110	180	120	200	160	150	120	120
9:00	0	10	10	80	30	50	80	230	150	50	150	150
17:00	0	40	40	30	120	120	100	150	130	70	50	50
17:30	0	80	200	110	140	110	150	180	160	110	100	100
18:00	0	10	50	90	120	150	120	120	150	240	150	150
18:30	0	30	50	40	100	90	180	270	160	150	100	100
19:00	0	20	30	30	90	110	150	80	110	150	100	100
朝ピーク	0	40	70	240	110	180	120	230	160	250	150	150
夕ピーク	0	80	200	110	140	150	180	270	160	240	150	150

渋滞長調査結果

地点 流入部 時間帯	35 姫路西ランプ交差点				36 市川橋西詰交差点				37 西夢前台前五丁目交差点			
	流入① (北流入)	流入② (東流入)	流入③ (南流入)	流入④ (西流入)	流入① (北流入)	流入② (東流入)	流入③ (南流入)	流入④ (西流入)	流入① (北流入)	流入② (東流入)	流入③ (南流入)	流入④ (西流入)
7:00	30	10	20	20	30	50	30	10	70	0	20	100
7:30	30	10	20	30	100	100	50	50	60	10	40	100
8:00	100	10	30	40	50	100	10	100	30	10	110	120
8:30	50	10	20	40	50	80	20	120	150	0	10	160
9:00	10	30	40	50	50	100	40	100	30	0	30	30
17:00	50	10	60	50	60	30	20	300	110	0	180	170
17:30	50	20	20	120	80	300	150	250	200	0	180	200
18:00	20	40	50	80	240	350	140	250	40	0	120	220
18:30	20	50	50	80	300	320	100	200	50	0	280	200
19:00	20	30	60	20	150	280	50	50	40	10	150	180
朝ピーク	100	30	40	50	100	100	50	120	150	10	110	160
夕ピーク	50	50	60	120	300	350	150	300	200	10	280	220

地点 流入部 時間帯	38 砥堀北交差点				39 英賀保駅前交差点				40 上原田交差点			
	流入① (北流入)	流入② (東流入)	流入③ (南流入)	流入④ (西流入)	流入① (東流入)	流入② (南流入)	流入③ (西流入)	流入④ (北流入)	流入① (北流入)	流入② (東流入)	流入③ (南流入)	流入④ (西流入)
7:00	30	40	80	50	40	80	60	80	350	300	140	140
7:30	180	120	400	250	70	100	200	90	300	250	220	220
8:00	250	150	180	200	40	100	550	30	320	140	70	70
8:30	150	50	40	150	40	130	280	40	320	250	70	70
9:00	220	50	60	80	30	80	150	50	200	200	50	50
17:00	100	20	200	80	40	120	50	40	210	220	180	180
17:30	120	150	200	180	100	200	150	30	270	260	150	150
18:00	150	80	80	150	70	250	100	20	310	300	320	320
18:30	80	20	250	40	60	230	120	10	270	290	120	120
19:00	80	20	150	160	100	150	80	30	240	240	90	90
朝ピーク	250	150	400	250	70	130	550	90	350	300	220	220
夕ピーク	150	150	250	180	100	250	150	40	310	300	320	320

渋滞長調査結果

地点 流入部 時間帯	41 田寺三丁目交差点					42 白鷺橋交差点				43 車崎東交差点				
	流入① (北流入)	流入② (南東流入)	流入③ (南東流入)	流入④ (南流入)	流入⑤ (北西流入)	流入① (北流入)	流入③ (南流入)	流入④ (西流入)	流入① (北流入)	流入③ (南流入)	流入④ (西流入)	流入① (北流入)	流入③ (南流入)	流入④ (西流入)
7:00	70	30	40	60	50	280	30	180	120	80	180	120	80	180
7:30	100	60	330	50	60	330	20	280	30	20	280	30	20	280
8:00	60	110	180	30	70	380	80	140	100	30	140	100	30	220
8:30	100	40	80	90	30	250	40	80	90	60	80	90	60	150
9:00	20	50	100	50	150	260	20	20	80	50	20	80	50	100
17:00	100	60	80	90	180	50	50	50	150	90	50	150	90	110
17:30	200	100	110	260	150	50	100	30	120	80	30	120	80	80
18:00	80	80	100	350	100	160	30	20	100	20	20	100	20	350
18:30	170	70	90	240	100	200	140	20	90	30	20	90	30	250
19:00	40	30	60	150	50	180	180	20	60	10	20	60	10	60
朝ピーク	100	110	330	90	150	380	80	280	120	80	280	120	80	280
夕ピーク	200	100	110	350	180	200	180	50	150	90	50	150	90	350

地点 流入部 時間帯	44 車崎南交差点			45 東今宿二丁目交差点			46 手柄公園東交差点						
	流入① (北流入)	流入② (東流入)	流入③ (南流入)	流入① (北流入)	流入③ (南流入)	流入④ (西流入)	流入① (北流入)	流入② (東流入)	流入③ (南流入)	流入④ (西流入)	流入① (北流入)	流入③ (南流入)	流入④ (西流入)
7:00	220	50	20	0	20	150	90	100	10	10	100	10	10
7:30	100	110	200	20	20	40	100	130	30	20	130	30	20
8:00	50	160	100	30	30	100	80	90	50	40	90	50	40
8:30	130	80	220	40	60	110	100	110	60	20	110	60	20
9:00	60	50	160	30	80	160	20	90	20	20	90	20	20
17:00	70	50	40	100	150	150	80	20	50	130	20	50	130
17:30	180	70	150	50	120	180	80	120	50	120	50	50	120
18:00	70	150	290	60	20	190	60	100	40	210	60	40	210
18:30	150	180	150	30	60	140	80	130	30	130	80	30	130
19:00	50	40	150	40	60	90	30	100	30	90	30	30	90
朝ピーク	220	160	220	40	80	160	100	130	60	40	130	60	40
夕ピーク	180	180	290	100	150	190	80	130	50	210	80	50	210

渋滞長調査結果

地点 流入部 時間帯	47 歌野橋交差点				48 平松交差点				49 和久交差点			
	流入① (北流入)	流入② (東流入)	流入③ (南流入)	流入④ (西流入)	流入① (北流入)	流入② (東流入)	流入③ (西流入)	流入④ (南流入)	流入① (北流入)	流入② (東流入)	流入③ (南流入)	流入④ (西流入)
7:00	10	40	10	100	140	350	180	20	20	30	10	10
7:30	10	110	40	90	60	100	200	30	70	40	0	0
8:00	50	120	30	100	30	70	50	50	50	50	10	10
8:30	20	80	30	100	40	60	140	50	80	60	10	10
9:00	20	40	10	100	140	30	40	30	30	30	0	0
17:00	80	30	100	100	40	280	180	10	20	40	0	0
17:30	80	30	80	140	70	240	150	20	80	60	0	0
18:00	80	60	100	150	10	180	150	10	40	50	0	0
18:30	20	100	40	160	20	30	120	20	60	40	0	0
19:00	10	60	60	140	20	40	30	10	80	50	0	0
朝ピーク	50	120	40	100	140	350	200	50	80	60	10	10
夕ピーク	80	100	100	160	70	280	180	20	80	60	0	0

地点 流入部 時間帯	50 宮田北交差点				51 大江島交差点				52 福沢町交差点			
	流入① (北流入)	流入② (東流入)	流入③ (南流入)	流入④ (西流入)	流入① (北流入)	流入② (東流入)	流入③ (南流入)	流入④ (西流入)	流入① (北流入)	流入② (東流入)	流入③ (南流入)	流入④ (西流入)
7:00	200	30	40	130	180	30	20	70	140	60	30	30
7:30	230	60	60	120	130	120	50	150	250	130	60	60
8:00	200	70	30	100	70	10	30	120	180	110	50	50
8:30	90	50	40	50	70	140	70	40	80	70	40	40
9:00	220	60	30	80	60	20	50	70	80	100	100	100
17:00	80	50	70	40	20	60	180	160	90	50	80	80
17:30	140	120	80	60	40	150	160	110	70	180	90	90
18:00	100	100	50	40	20	50	150	70	70	120	350	350
18:30	120	80	50	50	20	100	140	40	80	70	160	160
19:00	350	60	50	150	60	40	110	50	70	70	210	210
朝ピーク	230	70	60	130	180	140	70	150	250	130	100	100
夕ピーク	350	120	80	150	60	150	180	160	90	180	350	350

渋滞長調査結果

地点 流入部 時間帯	地点53 安志南交差点				地点54 前之庄西交差点				地点55 溝口南交差点			
	流入① (北流入)	流入② (東流入)	流入③ (南流入)	流入④ (西流入)	流入① (北流入)	流入② (東流入)	流入③ (南流入)	流入④ (西流入)	流入① (北流入)	流入② (東流入)	流入③ (南流入)	流入④ (西流入)
7:00	50	70	30	10	10	20	40	220	10	60	40	30
7:30	220	70	20	30	10	10	50	380	30	10	60	20
8:00	300	80	40	20	20	20	50	40	30	20	10	30
8:30	180	50	20	20	10	10	30	40	40	20	70	30
9:00	300	40	10	10	10	10	20	40	50	20	30	20
17:00	80	120	50	10	10	10	20	20	120	60	70	10
17:30	220	60	110	20	10	10	20	40	150	40	60	30
18:00	80	40	60	10	10	10	10	10	100	40	60	20
18:30	70	10	40	10	10	10	10	30	30	30	50	20
19:00	30	30	40	10	10	10	30	10	20	30	30	10
朝ピーク	300	80	40	30	30	20	50	380	50	60	70	30
夕ピーク	220	120	110	20	10	10	30	40	150	60	70	30

地点 流入部 時間帯	地点56 西浜南交差点				地点57 吾妻二丁目交差点				地点59 総社南交差点			
	流入① (北流入)	流入② (東流入)	流入③ (南流入)	流入④ (西流入)	流入① (北流入)	流入② (東流入)	流入③ (南流入)	流入④ (西流入)	流入① (北流入)	流入② (東流入)	流入③ (南流入)	流入④ (西流入)
7:00	10	30	0	30	130	350	30	150	10	30	30	30
7:30	120	70	0	40	140	650	30	130	40	70	70	70
8:00	10	20	0	20	200	580	30	120	40	40	30	30
8:30	20	60	0	50	70	440	20	110	60	60	40	40
9:00	20	10	0	30	130	110	50	100	50	50	40	40
17:00	40	30	0	20	50	100	80	180	90	50	50	50
17:30	10	20	0	80	30	320	120	120	160	140	140	140
18:00	40	40	0	80	20	320	100	60	180	160	160	160
18:30	20	30	0	40	20	300	40	30	140	50	50	50
19:00	40	10	0	10	20	360	30	40	70	40	40	40
朝ピーク	120	70	0	50	200	650	50	150	60	70	70	70
夕ピーク	40	40	0	80	50	360	120	180	180	160	160	160

渋滞長調査結果

地点 流入部 時間帯	地点60 市道城北65号と城西4号の交点				地点62 市道置塩134号と(主)三木中央栗線の交点				地点64 岡町交差点			
	流入① (北流入)	流入② (東流入)	流入③ (南流入)	流入④ (西流入)	流入① (北流入)	流入② (東流入)	流入③ (南流入)	流入④ (西流入)	流入① (北流入)	流入② (南東流入)	流入③ (北西流入)	流入④ (北西流入)
7:00	70	30	30	60	130	60	0	90	40	40	20	20
7:30	80	10	20	50	180	160	10	120	80	30	20	20
8:00	60	10	10	40	80	90	10	60	250	50	60	60
8:30	150	10	20	50	70	80	0	40	200	120	50	50
9:00	140	80	10	60	50	60	10	40	50	50	50	50
17:00	160	40	20	30	100	120	0	80	30	50	20	20
17:30	80	100	10	20	90	150	0	70	50	120	40	40
18:00	170	30	10	20	80	180	10	90	40	250	80	80
18:30	20	40	20	40	100	80	0	80	30	150	50	50
19:00	40	50	20	40	50	70	0	60	70	270	60	60
朝ピーク	150	80	30	60	180	160	10	120	250	120	60	60
夕ピーク	170	100	20	40	100	180	10	90	70	270	80	80

地点 流入部 時間帯	地点65 市道幹第39号と大津24号の交点				地点66 巽橋交差点				地点67 下寺町交差点				地点68 東駅前町交差点			
	流入① (北流入)	流入② (東流入)	流入③ (西流入)	流入④ (北流入)	流入① (北流入)	流入② (東流入)	流入③ (南流入)	流入④ (西流入)	流入① (北流入)	流入② (東流入)	流入③ (南流入)	流入④ (西流入)	流入① (北流入)	流入② (東流入)	流入③ (南流入)	流入④ (西流入)
7:00	40	40	30	70	10	10	10	40	60	40	40	20	20	30	20	20
7:30	50	110	150	180	50	10	10	40	120	40	60	20	20	10	20	20
8:00	40	80	40	80	10	10	10	40	130	40	50	120	80	80	20	20
8:30	70	130	140	70	30	10	10	20	140	20	50	30	50	50	10	10
9:00	40	40	50	30	40	10	10	70	60	70	20	20	80	80	10	10
17:00	70	450	170	30	10	10	10	50	70	50	100	20	100	100	120	120
17:30	20	550	180	120	40	30	30	100	80	100	70	20	180	180	40	40
18:00	20	400	200	150	50	80	80	40	60	40	120	10	70	70	60	60
18:30	30	200	100	100	30	30	30	30	70	30	80	50	200	200	150	150
19:00	20	80	40	80	30	30	10	40	120	40	20	20	40	40	20	20
朝ピーク	70	130	150	180	50	10	10	70	140	70	60	120	80	80	20	20
夕ピーク	70	550	200	150	50	80	80	100	120	100	120	50	200	200	150	150

渋滞長調査結果

地点 流入部 時間帯	地点69 今宿交差点		地点70 姫路市民会館前交差点				地点71 北条口交差点				地点72 北条中交差点					
	流入① (西流入)	流入④ (東流入)	流入① (北流入)	流入③ (南流入)	流入④ (西流入)	流入① (北流入)	流入② (東流入)	流入④ (西流入)	流入① (北流入)	流入② (東流入)	流入③ (南流入)	流入④ (西流入)	流入① (北流入)	流入② (東流入)	流入③ (南流入)	流入④ (西流入)
7:00	50	120	10	10	10	100	20	10	100	20	10	10	10	10	10	30
7:30	40	100	60	20	20	130	50	10	130	50	10	30	20	20	20	30
8:00	10	130	40	40	30	200	20	20	200	20	20	40	40	30	20	20
8:30	100	150	20	50	40	150	40	10	150	40	10	60	60	40	60	60
9:00	30	70	20	10	10	70	10	10	70	10	10	20	40	20	30	30
17:00	30	130	100	100	20	60	50	10	60	50	10	50	80	10	20	20
17:30	220	240	110	120	40	80	40	10	80	40	10	80	80	50	60	60
18:00	120	320	80	90	100	150	30	20	150	30	20	50	20	20	60	60
18:30	100	180	70	90	110	110	60	20	110	60	20	60	80	20	60	60
19:00	130	50	90	110	20	70	40	30	70	40	30	40	30	10	50	50
朝ピーク	100	150	60	50	40	200	50	20	200	50	20	60	60	40	60	60
夕ピーク	220	320	110	120	110	150	60	30	150	60	30	80	80	50	60	60

地点 流入部 時間帯	地点73 (仮) 阿保橋西詰北交差点				地点74 姫路警察署前交差点				地点75 阿保橋西詰交差点							
	流入① (北東流入)	流入② (南流入)	流入③ (南西流入)	流入④ (北流入)	流入① (北流入)	流入② (東流入)	流入③ (南流入)	流入④ (西流入)	流入① (北流入)	流入② (東流入)	流入③ (南流入)	流入④ (西流入)	流入① (北流入)	流入② (東流入)	流入③ (南流入)	流入④ (西流入)
7:00	30	20	40	50	150	30	40	10	40	100	60	30	40	100	60	30
7:30	50	20	80	90	120	10	100	30	30	110	150	50	30	110	150	50
8:00	40	30	80	80	130	10	120	10	50	120	280	100	50	120	280	100
8:30	40	50	130	40	80	10	90	10	50	150	230	20	50	150	230	20
9:00	30	30	80	40	70	10	100	10	30	60	180	30	30	60	180	30
17:00	40	30	70	40	80	20	50	50	40	40	220	110	40	40	220	110
17:30	50	30	120	50	50	10	50	20	40	100	350	240	40	100	350	240
18:00	60	30	40	50	160	10	60	50	40	100	300	200	40	100	300	200
18:30	70	50	40	70	260	10	30	40	40	80	240	110	40	80	240	110
19:00	70	50	50	60	140	10	120	80	40	100	120	50	40	100	120	50
朝ピーク	50	50	130	90	150	30	120	30	50	150	280	100	50	150	280	100
夕ピーク	70	50	120	70	260	20	120	80	40	100	350	240	40	100	350	240

渋滞長調査結果

地点 流入部 時間帯	地点76 前之庄交差点				地点77 継交差点				地点78 市川橋東詰交差点			
	流入① (北流入)	流入② (東流入)	流入③ (南流入)	流入④ (西流入)	流入① (北流入)	流入② (東流入)	流入③ (南流入)	流入④ (西流入)	流入① (北流入)	流入② (東流入)	流入③ (南流入)	流入④ (西流入)
7:00	10	20	10	20	140	10	50	30	100	30	80	250
7:30	20	40	40	20	120	20	20	30	40	20	60	150
8:00	10	30	20	10	130	20	10	40	60	20	80	140
8:30	10	10	30	20	190	120	130	50	50	80	70	100
9:00	10	20	10	10	120	30	30	40	30	100	100	80
17:00	10	40	10	10	100	30	60	30	60	100	150	220
17:30	10	50	10	10	50	40	80	30	100	100	120	200
18:00	10	40	10	10	200	30	40	30	90	80	110	180
18:30	10	20	20	10	120	30	60	40	90	100	140	150
19:00	10	10	10	10	190	50	20	30	80	70	60	150
朝ピーク	20	40	40	20	190	120	130	50	100	100	100	250
夕ピーク	10	50	20	10	200	50	80	40	100	100	150	220

地点 流入部 時間帯	地点79 一本松交差点			
	流入① (北流入)	流入② (東流入)	流入③ (南流入)	流入④ (西流入)
7:00	20	20	50	100
7:30	40	40	30	100
8:00	50	90	30	100
8:30	40	80	100	80
9:00	60	40	20	60
17:00	80	580	120	100
17:30	50	460	180	80
18:00	60	520	120	100
18:30	70	400	110	100
19:00	20	350	50	100
朝ピーク	60	90	100	100
夕ピーク	80	580	180	100

V 信号周期

V 信号周期 (単位: 秒)

1 御国野交差点

階梯	1 φ		2 φ			3 φ			4 φ			サイクル長
現示パターン												
燈色	青	黄	右折矢	黄	全赤	青	黄	右折矢	黄	全赤		
8時	25	3	7	4	3	91	3	7	4	3		150
14時	25	3	7	4	3	81	3	7	4	3		140
18時	25	3	7	4	3	91	3	7	4	3		150

2 姫路天神前交差点

階梯	1 φ		2 φ			3 φ			4 φ			①左折は継続 サイクル長
現示パターン												
燈色	青	黄	右折矢	黄	全赤	青	黄	右左折矢	黄	全赤		
8時	51	3	12	3	3	83	3	5	3	4		170
14時	39	3	10	3	3	67	3	5	3	4		140
18時	46	3	10	3	3	69	3	6	3	4		150

3 白銀交差点

階梯	1 φ		2 φ			3 φ			サイクル長
現示パターン									
燈色	青	黄	青	黄	全赤	青	黄	全赤	
8時	29	3	17	4	3	65	4	5	130
14時	29	3	17	4	3	65	4	5	130
18時	29	3	17	4	3	65	4	5	130

4 夢前橋西詰交差点

階梯	1 φ		2 φ			3 φ			4 φ			サイクル長
現示パターン												
燈色	青	黄	右折矢	黄	全赤	青	黄	全赤	右左折矢	黄	全赤	
8時	32	3	6	3	3	75	2	4	20	3	3	154
14時	33	3	6	3	3	61	2	4	29	3	3	150
18時	30	3	6	3	3	70	2	4	33	3	3	160

5 大手前交差点

階梯	1 φ		2 φ			3 φ			サイクル長
現示パターン									
燈色	青	黄	青	黄	全赤	青	黄	全赤	
8時	38	4	15	4	3	59	4	3	130
14時	38	4	15	4	3	59	4	3	130
18時	38	4	15	4	3	59	4	3	130

6 姫路駅南交番前交差点

階梯	1 φ		2 φ			3 φ		4 φ			サイクル長
現示パターン											
燈色	青	黄	右折矢	黄	全赤	青	黄	右折矢	黄	全赤	
8時	51	4	9	3	3	41	4	6	3	4	128
14時	51	4	9	3	3	41	4	6	3	4	128
18時	55	4	9	3	3	39	4	6	3	4	130

7 姫路南ランプ交差点

階梯	1 φ		2 φ			3 φ			4 φ			サイクル長
現示パターン								①左折は継続				
燈色	青	黄	右折矢	黄	全赤	青	黄	全赤	青	黄	全赤	
8時	43	2	27	3	3	18	4	3	36	4	6	
14時	46	2	27	3	3	18	4	3	32	4	6	
18時	43	2	26	3	3	18	4	3	36	4	6	
階梯	5 φ		6 φ		7 φ							
現示パターン								サイクル長				
燈色	青	黄	青	黄	青	黄	全赤					
8時	12	4	3		39	4	3	214				
14時	12	4	3		36	4	3	210				
18時	12	4	3		36	4	3	210				

8 延末1交差点

階梯	1 φ		2 φ			3 φ		4 φ			サイクル長
現示パターン											
燈色	青	黄	右折矢	黄	全赤	青	黄	右折矢	黄	全赤	
8時	67	4	12	3	3	45	4	13	3	3	157
14時	67	4	12	3	3	45	4	6	3	3	150
18時	62	4	12	3	3	47	4	6	3	3	147

9 姫路陸上競技場前交差点

階梯	1 φ		2 φ			3 φ		4 φ			サイクル長
現示パターン											
燈色	青	黄	右折矢	黄	全赤	青	黄	右折矢	黄	全赤	
8時	80	3	8	3	3	43	3	6	3	3	155
14時	83	3	4	3	3	44	3	6	3	3	155
18時	83	3	7	3	3	43	4	6	3	3	158

10 北原交差点

階梯	1 φ			2 φ			3 φ			4 φ			サイクル長
現示パターン													
燈色	青	黄	全赤	青	黄	全赤	青	黄	全赤	青	黄	全赤	
8時	57	4	4	31	4	4	10	3	22	34	4	3	180
14時	29	4	3	16	3	4	10	4	22	22	4	3	124
18時	42	4	3	20	4	3	12	3	22	40	4	3	160

11 宮堀橋交差点

階梯	1 φ			2 φ			3 φ			4 φ			サイクル長
現示パターン													
燈色	青	黄	全赤	青	黄	全赤	青	黄	右矢	黄	全赤		
8時	38	4	3	5	4	3	70	4	16	3	3	150	
14時	41	4	3	5	4	3	65	4	18	3	3	150	
18時	41	4	3	5	4	3	67	4	16	3	3	150	

12 京見橋西詰交差点

階梯	1 φ			2 φ			3 φ			4 φ			サイクル長
現示パターン													
燈色	青	黄	全赤	右折矢	黄	全赤	青	黄	右折矢	黄	全赤		
8時	27	4	3	13	3	3	99	4	7	3	3	166	
14時	27	4	3	12	3	3	94	4	7	3	3	160	
18時	27	4	3	13	3	3	104	4	6	3	3	170	

13 山電網干駅前交差点

階梯	1 φ			2 φ			3 φ			サイクル長
現示パターン										
燈色	青	黄	全赤	青	黄	全赤	右折矢	黄	全赤	
8時	36	4	3	93	4	3	5	3	3	151
14時	44	4	3	107	4	3	7	3	3	175
18時	34	4	3	89	4	3	12	3	3	152

14 勝原橋交差点

階梯	1 φ			2 φ			3 φ			4 φ			サイクル長
現示パターン													
燈色	青	黄	全赤	青	黄	全赤	青	黄	全赤	青	黄	全赤	
8時	56	4	3	8	4	3	21	4	3	30	4	3	140
14時	62	4	3	5	4	3	21	4	3	27	4	3	140
18時	62	4	3	5	4	3	21	4	3	27	4	3	140

15 横関交差点

階梯	1 φ		2 φ			3 φ		4 φ			サイクル長
現示パターン											
燈色	青	黄	右折矢	黄	全赤	青	黄	右折矢	黄	全赤	
8時	63	3	6	4	3	72	4	8	4	3	170
14時	60	3	6	4	3	57	4	6	4	3	150
18時	65	3	6	4	3	60	4	8	4	3	160

16 町田橋西詰交差点

階梯	1 φ		2 φ			サイクル長	
現示パターン							
燈色	青	黄	全赤	青	黄		全赤
8時	27	4	3	59	4	3	100
14時	27	4	3	59	4	3	100
18時	29	4	3	67	4	3	110

17 姫路東ランプ交差点

階梯	1 φ		2 φ			3 φ			4 φ			サイクル長	
現示パターン			高架下南行は青継続 			高架下北行は青継続 			高架下北行は青継続 				
燈色	青	黄	全赤	青	黄	全赤	青	黄	全赤	青	黄		全赤
8時	57	4	3	66	4	3	12	4	3	38	4	3	201
14時	50	4	3	38	4	3	12	4	3	47	4	3	175
18時	75	4	3	49	4	3	12	4	3	38	4	3	202

18 中地ランプ交差点

階梯	1 φ		2 φ			3 φ			4 φ			サイクル長
現示パターン												
燈色	青	黄	右折矢	黄	全赤	青	黄	全赤	青	黄	全赤	
8時	70	3	8	3	3	12	3	3	56	3	3	229
14時	40	3	17	3	3	12	3	3	57	3	3	201
18時	69	3	10	3	3	11	3	3	48	3	3	215
階梯	5 φ		6 φ			サイクル長						
現示パターン			④ B P 右折は継続 									
燈色	青	黄	全赤	青	黄		全赤					
8時	17	3	3	33	3		3	229				
14時	14	3	3	28	3	3	201					
18時	16	3	3	28	3	3	215					

19 白国交差点

階梯	1 φ			2 φ			3 φ			4 φ			サイクル長
現示パターン													
燈色	青	黄	全赤	青	黄	全赤	青	黄	全赤	青	黄	全赤	
8時	28	3	3	33	4	3	63	4	2	19	4	4	170
14時	28	3	3	30	4	3	66	4	2	19	4	4	170
18時	30	3	3	37	4	3	57	4	2	19	4	4	170

20 正門四丁目交差点

階梯	1 φ			2 φ			サイクル長
現示パターン							
燈色	青	黄	全赤	青	黄	全赤	
8時	40	4	3	96	4	3	150
14時	24	4	3	112	4	3	150
18時	40	4	3	96	4	3	150

21 今在家東交差点

階梯	1 φ			2 φ			3 φ			4 φ			サイクル長
現示パターン													
燈色	青	黄	右折矢	黄	全赤	青	黄	右折矢	黄	全赤			
8時	29	4	17	3	3	77	4	7	3	3	150		
14時	26	4	8	3	3	85	4	7	3	3	146		
18時	34	4	23	3	3	79	4	7	3	3	163		

22 中島交差点

階梯	1 φ			2 φ			3 φ			4 φ			サイクル長
現示パターン													
燈色	青	黄	右折矢	黄	全赤	青	黄	右折矢	黄	全赤			
8時	38	4	12	3	3	80	4	7	3	3	157		
14時	38	4	10	3	3	65	4	7	3	3	140		
18時	34	4	12	3	3	77	4	7	3	3	150		

23 瀬南部交差点

階梯	1 φ			2 φ			3 φ			サイクル長
現示パターン										
燈色	青	黄	右折矢	黄	全赤	青	黄	全赤		
8時	45	4	10	4	3	47	4	3	120	
14時	37	4	8	4	3	45	4	3	108	
18時	45	4	8	4	3	49	4	3	120	

24 城見台公園前交差点

階梯	1 φ		2 φ		3 φ			サイクル長	
現示パターン									
燈色	青	黄	右折矢	黄	全赤	青	黄	全赤	
8時	43	4	18	3	41	44	4	3	160
14時	44	4	10	3	41	41	4	3	150
18時	43	4	10	3	41	42	4	3	150

25 二本松交差点

階梯	1 φ		2 φ		3 φ		4 φ		サイクル長		
現示パターン											
燈色	青	黄	右折矢	黄	全赤	青	②黄	青	黄	全赤	
8時	64	3	12	4	4	53	3	10	4	3	160
14時	57	3	8	4	4	46	3	8	4	3	140
18時	62	3	8	4	4	51	3	8	4	3	150

26 早瀬町北交差点

階梯	1 φ		2 φ		3 φ		4 φ		サイクル長		
現示パターン											
燈色	青	黄	青	黄	全赤	青	黄	青	黄	全赤	
8時	21	4	13	4	3	77	4	11	3	3	143
14時	21	4	13	4	3	69	4	11	3	3	135
18時	29	4	13	4	3	66	4	11	3	3	140

27 垣内交差点

階梯	1 φ		2 φ		サイクル長		
現示パターン							
燈色	青	黄	全赤	青	黄	全赤	
8時	45	4	3	71	4	3	130
14時	37	4	3	59	4	3	110
18時	51	4	3	65	4	3	130

28 永世橋西交差点

階梯	1 φ		2 φ		3 φ		サイクル長		
現示パターン									
燈色	青	黄	全赤	青	黄	青	黄	全赤	
8時	26	4	3	98	4	8	4	3	150
14時	26	4	3	88	4	8	4	3	140
18時	26	4	3	98	4	8	4	3	150

29 東辻井二丁目交差点

階梯	1 φ		2 φ			3 φ		4 φ		サイクル長
現示パターン										
燈色	青	黄	青	黄	全赤	青	黄	右折矢	黄	全赤
8時	42	3	7	4	3	76	4	5	3	3
14時	51	3	5	4	3	49	4	5	3	3
18時	61	4	8	4	3	55	4	5	3	3

30 辻井交差点

階梯	1 φ		2 φ			3 φ		4 φ		サイクル長	
現示パターン											
燈色	青	黄	全赤	青	黄	右折矢	黄	全赤	青	黄	全赤
8時	55	3	3	33	3	7	3	3	30	4	3
14時	52	3	3	34	3	9	3	3	35	4	3
18時	48	3	3	38	3	12	3	3	30	4	3

31 山陽姫路西I.C東交差点

階梯	1 φ		2 φ			3 φ		4 φ		サイクル長
現示パターン										
燈色	青	黄	右折矢	黄	全赤	青	黄	右折矢	黄	全赤
8時	60	3	13	3	3	63	4	5	3	3
14時	52	3	8	3	3	56	4	5	3	3
18時	60	3	13	3	3	63	4	5	3	3

32 下余部交差点

階梯	1 φ		2 φ			3 φ		サイクル長
現示パターン								
燈色	青	黄	全赤	青	黄	青	黄	全赤
8時	32	4	3	47	4	15	4	3
14時	23	4	3	41	4	8	4	3
18時	37	4	3	43	4	11	4	3

33 北条口3交差点

階梯	1 φ		2 φ			サイクル長
現示パターン						
燈色	青	黄	全赤	青	黄	全赤
8時	50	5	4	63	3	5
14時	50	5	4	63	3	5
18時	50	5	4	63	3	5

34 市川ランプ西交差点

階梯	1 φ		2 φ			3 φ			4 φ			サイクル長
現示パターン												
燈色	青	黄	右折矢	黄	全赤	青	黄	全赤	青	黄	全赤	
8時	29	4	8	4	5	59	4	7	31	4	5	160
14時	29	4	10	4	5	47	4	7	31	4	5	150
18時	29	4	10	4	5	47	4	7	31	4	5	150

35 姫路西ランプ交差点

階梯	1 φ		2 φ			サイクル長	
現示パターン			※オランプと側道が同時 				
燈色	青	黄	全赤	青	黄	全赤	
8時	68	4	3	48	4	3	130
14時	75	4	3	37	4	3	126
18時	70	4	3	46	4	3	130

36 市川橋西詰交差点

階梯	1 φ		2 φ			3 φ		4 φ			サイクル長
現示パターン											
燈色	青	黄	右折矢	黄	全赤	青	黄	右折矢	黄	全赤	
8時	34	3	8	4	3	104	3	5	3	3	170
14時	34	3	8	4	3	82	3	7	3	3	150
18時	34	3	12	4	3	78	3	7	3	3	150

37 西夢前台五丁目交差点

階梯	1 φ		2 φ			3 φ			サイクル長
現示パターン									
燈色	青	黄	青	黄	全赤	青	黄	全赤	
8時	72	4	36	3	3	36	2	4	160
14時	74	4	43	3	3	40	2	4	173
18時	76	4	51	3	3	37	2	4	180

38 砥堀北交差点

階梯	1 φ		2 φ			3 φ			サイクル長	
現示パターン			③流入は継続 			②左折は継続 				
燈色	青	黄	全赤	青	黄	全赤	青	黄	全赤	
8時	113	4	5	10	4	3	24	4	3	170
14時	113	4	5	10	4	3	24	4	3	170
18時	113	4	5	10	4	3	24	4	3	170

39 英賀保駅前交差点

階梯	1 φ		2 φ			3 φ				4 φ			サイクル長
現示パターン									歩行者青				
燈色	青	黄	青	黄	全赤	青(赤矢)	黄	全赤		青	黄	全赤	
8時	69	5	4	4	3	21	4	5	30	16	4	5	170
14時	49	5	4	4	3	21	4	5	30	16	4	5	150
18時	51	5	4	4	3	19	4	5	30	16	4	5	150

40 上原田交差点

階梯	1 φ		2 φ			3 φ			4 φ			サイクル長
現示パターン												
燈色	青	黄	右折矢	黄	全赤	青	黄	右折矢	黄	全赤		
8時	49	4	6	4	3	54	3	15	3	4	145	
14時	42	4	6	4	3	43	3	8	3	4	120	
18時	46	4	6	4	3	46	3	11	3	4	130	

41 田寺三丁目交差点

階梯	1 φ		2 φ			3 φ			4 φ			サイクル長
現示パターン												
燈色	青	黄	全赤	青	黄	全赤	青	黄	青	黄	全赤	
8時	32	4	6	38	4	5	38	4	32	3	4	170
14時	28	4	6	41	4	5	39	4	32	3	4	170
18時	40	4	6	36	4	5	35	4	29	3	4	170

42 白鷺橋交差点

階梯	1 φ		2 φ			3 φ			サイクル長
現示パターン									
燈色	青	黄	青	黄	全赤	青	黄	全赤	
8時	43	4	18	4	4	69	4	4	150
14時	47	4	14	4	4	69	4	4	150
18時	44	4	14	4	4	72	4	4	150

43 車崎東交差点

階梯	1 φ		2 φ			3 φ			サイクル長
現示パターン									
燈色	青	黄	青	黄	全赤	青	黄	全赤	
8時	39	4	13	4	3	60	4	3	130
14時	39	4	13	4	3	60	4	3	130
18時	39	4	13	4	3	60	4	3	130

44 車崎南交差点

階梯	1 φ		2 φ			3 φ			サイクル長
現示パターン									
燈色	青	黄	青	黄	全赤	青	黄	全赤	
8時	46	4	24	4	3	62	4	3	150
14時	42	4	20	4	3	60	4	3	140
18時	46	4	24	4	3	52	4	3	140

45 東今宿二丁目交差点

階梯	1 φ		2 φ			3 φ			サイクル長
現示パターン									
燈色	青	黄	青	黄	全赤	青	黄	全赤	
8時	53	4	10	4	3	69	4	3	150
14時	55	4	8	4	3	49	4	3	130
18時	50	4	12	4	3	70	4	3	150

46 手柄公園東交差点

階梯	1 φ		2 φ			3 φ			4 φ		サイクル長
現示パターン											
燈色	青	黄	右折矢	黄	全赤	青	黄	右折矢	黄	全赤	
8時	75	4	7	3	3	41	4	7	3	3	150
14時	75	4	7	3	3	41	4	7	3	3	150
18時	75	4	7	3	3	41	4	7	3	3	150

47 歌野橋交差点

階梯	1 φ		2 φ			3 φ			サイクル長
現示パターン									
燈色	青	黄	全赤	青	黄	右折矢	黄	全赤	
8時	35	4	3	72	4	5	3	4	130
14時	35	4	3	72	4	5	3	4	130
18時	35	4	3	72	4	5	3	4	130

48 平松交差点

階梯	1 φ		2 φ			3 φ			サイクル長
現示パターン									
燈色	青	黄	全赤	青	黄	青	黄	全赤	
8時	46	4	3	60	3	4	4	3	127
14時	35	4	3	69	3	4	4	3	125
18時	31	4	3	81	3	4	4	3	133

49 和久交差点

階梯	1 φ			2 φ			サイクル長
現示パターン							
燈色	青	黄	全赤	青	黄	全赤	
8時	83	4	3	33	4	3	130
14時	70	4	3	29	4	3	113
18時	82	4	3	34	4	3	130

50 宮田北交差点

階梯	1 φ			2 φ			3 φ			サイクル長
現示パターン										
燈色	青	黄	全赤	青	黄	右折矢	黄	全赤		
8時	64	4	3	52	4	6	4	3	140	
14時	50	4	3	64	4	8	4	3	140	
18時	56	4	3	59	4	7	4	3	140	

51 大江島交差点

階梯	1 φ			2 φ			サイクル長
現示パターン							
燈色	青	黄	全赤	青	黄	全赤	
8時	39	4	3	97	4	3	150
14時	39	4	3	97	4	3	150
18時	39	4	3	97	4	3	150

52 福沢町交差点

階梯	1 φ			2 φ			3 φ			サイクル長
現示パターン										
燈色	青	黄	全赤	青	黄	全赤	青	黄	全赤	
8時	52	4	3	16	4	3	64	4	3	150
14時	34	4	3	13	4	3	65	4	3	130
18時	46	4	3	16	4	3	60	4	3	140

53 安志南交差点

階梯	1 φ			2 φ			3 φ			サイクル長
現示パターン										
燈色	青	黄	全赤	青	黄	全赤	青	黄	全赤	
8時	43	3	3	4	4	3	23	3	3	86
14時	44	3	3	4	4	3	23	3	3	87
18時	43	3	3	4	4	3	23	3	3	86

54 前之庄西交差点

階梯	1 φ			2 φ			サイクル長
現示パターン							
燈色	青	黄	全赤	青	黄	全赤	
8時	31	4	3	50	4	3	95
14時	21	4	3	50	4	3	85
18時	31	4	3	50	4	3	95

55 溝口南交差点

階梯	1 φ			2 φ			サイクル長
現示パターン							
燈色	青	黄	全赤	青	黄	全赤	
8時	77	3	3	26	3	3	115
14時	77	3	3	27	3	3	116
18時	88	3	3	27	3	3	127

56 西浜南交差点

階梯	1 φ			2 φ			サイクル長
現示パターン							
燈色	青	黄	全赤	青	黄	全赤	
8時	26	4	3	60	4	3	100
14時	20	4	3	56	4	3	90
18時	32	4	3	55	3	3	100

57 吾妻二丁目交差点

階梯	1 φ			2 φ			3 φ			サイクル長
現示パターン										
燈色	青	黄	全赤	青	黄	右折矢	黄	全赤		
8時	43	4	3	85	4	5	3	3	150	
14時	43	4	3	85	4	5	3	3	150	
18時	43	4	3	85	4	5	3	3	150	

59 総社南交差点

階梯	1 φ			2 φ			サイクル長
現示パターン							
燈色	青	黄	全赤	青	黄	全赤	
8時	53	3	4	63	4	3	130
14時	53	3	4	63	4	3	130
18時	53	3	4	63	4	3	130

60 市道城北65号と城西4号の交点

階梯	1 φ			2 φ			サイクル長
現示パターン							
燈色	青	黄	全赤	青	黄	全赤	
8時	32	4	3	74	4	3	120
14時	32	4	3	64	4	3	110
18時	34	4	3	73	3	3	120

62 市道置塩134号と主要地方道三木穴粟線の交点

階梯	1 φ			2 φ		3 φ		サイクル長	
現示パターン									
燈色	青	黄	全赤	青	黄	右折青矢	黄		全赤
8時	24	3	3	45	3	5	4	3	90
14時	24	3	3	45	3	5	4	3	90
18時	24	3	3	75	3	5	4	3	120

64 岡町

階梯	1 φ			2 φ		3 φ		サイクル長	
現示パターン									
燈色	青	黄	全赤	青	黄	青	黄		全赤
8時	33	3	3	55	3	6	4	3	110
14時	29	3	4	68	3	6	4	3	120
18時	28	3	3	60	3	6	4	3	110

65 市道幹第39号と大津24号の交点

階梯	1 φ			2 φ			サイクル長
現示パターン							
燈色	青	黄	全赤	青	黄	全赤	
8時	31	4	3	85	4	3	130
14時	24	4	3	92	4	3	130
18時	31	4	3	85	4	3	130

66 異橋交差点

階梯	1 φ			2 φ			サイクル長
現示パターン							
燈色	青	黄	全赤	青	黄	全赤	
8時	80	4	3	35	4	4	130
14時	80	4	3	35	4	4	130
18時	80	4	3	35	4	4	130

67 下寺町交差点

階梯	1 φ			2 φ			3 φ			サイクル長
現示パターン										
燈色	青	黄	全赤	青	黄	右折青矢	黄	全赤		
8時	37	3	3	69	4	7	4	3	130	
14時	37	3	3	69	4	7	4	3	130	
18時	37	3	3	69	4	7	4	3	130	

68 東駅前町交差点

階梯	1 φ			2 φ			サイクル長
現示パターン							
燈色	青	黄	全赤	青	黄	全赤	
8時	64	4	4	50	4	4	130
14時	64	4	4	50	4	4	130
18時	64	4	4	50	4	4	130

69 今宿交差点

階梯	1 φ			2 φ			サイクル長
現示パターン							
燈色	青	黄	全赤	青	黄	全赤	
8時	115	3	4	21	3	4	150
14時	105	3	4	21	3	4	140
18時	115	3	4	21	3	4	150

70 姫路市民会館前交差点

階梯	1 φ			2 φ			サイクル長
現示パターン							
燈色	青	黄	全赤	青	黄	全赤	
8時	50	4	3	66	4	3	130
14時	50	4	3	66	4	3	130
18時	50	4	3	66	4	3	130

71 北条口交差点

階梯	1 φ			2 φ			サイクル長
現示パターン							
燈色	青	黄	全赤	青	黄	全赤	
8時	81	4	3	35	4	3	130
14時	81	4	3	35	4	3	130
18時	81	4	3	35	4	3	130

72 北条中交差点

階梯	1 φ			2 φ			サイクル長
現示パターン							
燈色	青	黄	全赤	青	黄	全赤	
8時	21	4	3	45	4	3	80
14時	23	4	3	63	4	3	100
18時	31	4	3	87	4	3	132

73 (仮)阿保橋西詰北交差点

階梯	1 φ			2 φ			サイクル長
現示パターン							
燈色	青	黄	全赤	青	黄	全赤	
8時	59	4	3	57	4	3	130
14時	44	4	3	42	4	3	100
18時	59	4	3	57	4	3	130

74 姫路警察署前交差点

階梯	1 φ			2 φ			3 φ			サイクル長
現示パターン										
燈色	青	黄	全赤	右折矢	黄	全赤	青	黄	全赤	
8時	95	3		5	3	3	55	3	3	170
14時	65	3		5	3	3	35	3	3	120
18時	72	3		5	3	3	38	3	3	130

75 阿保橋西詰交差点

階梯	1 φ			2 φ			サイクル長
現示パターン							
燈色	青	黄	全赤	青	黄	全赤	
8時	64	4	3	52	4	3	130
14時	49	4	3	37	4	3	100
18時	64	4	3	52	4	3	130

76 前之庄交差点

階梯	1 φ			2 φ			サイクル長
現示パターン							
燈色	青	黄	全赤	青	黄	全赤	
8時	31	4	3	50	4	3	95
14時	21	4	3	50	4	3	85
18時	31	4	3	50	4	3	95