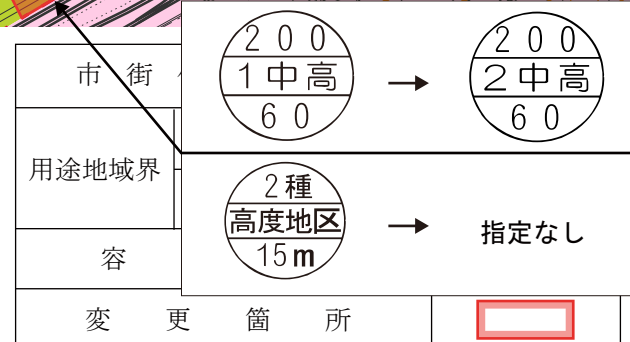
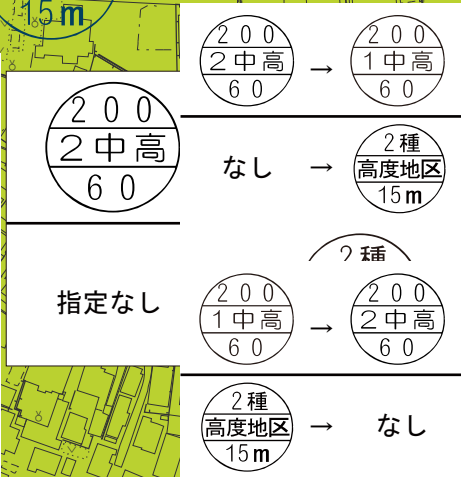
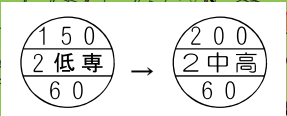
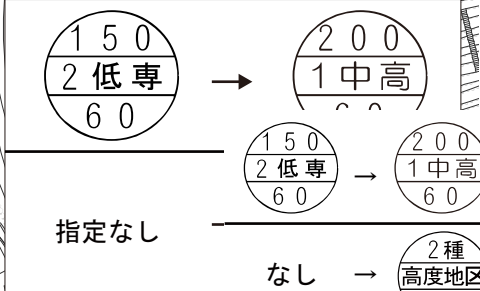
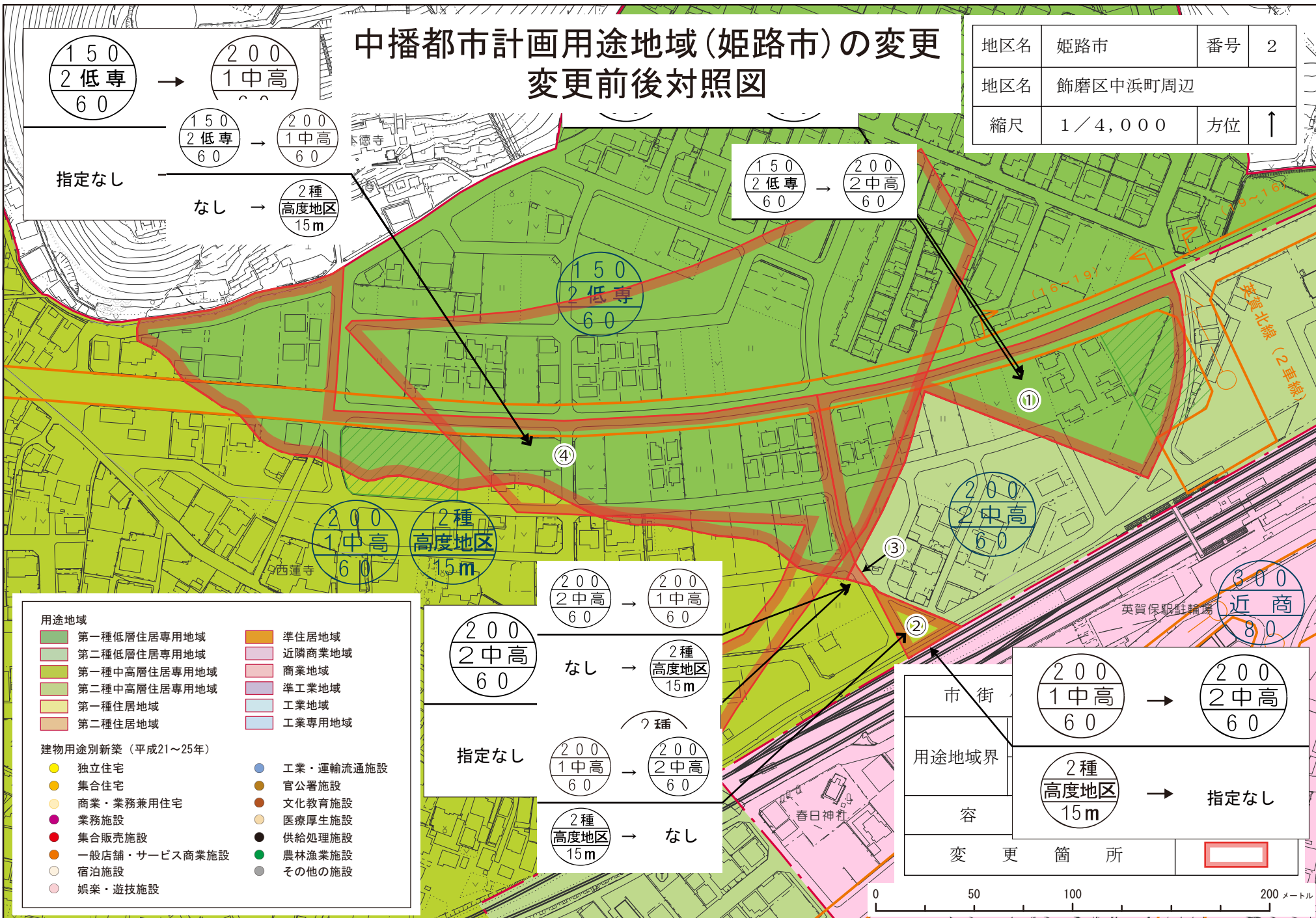


中播都市計画用途地域(姫路市)の変更 変更前後対照図

地区名	姫路市	番号	2
地区名	飾磨区中浜町周辺		
縮尺	1/4,000	方位	↑


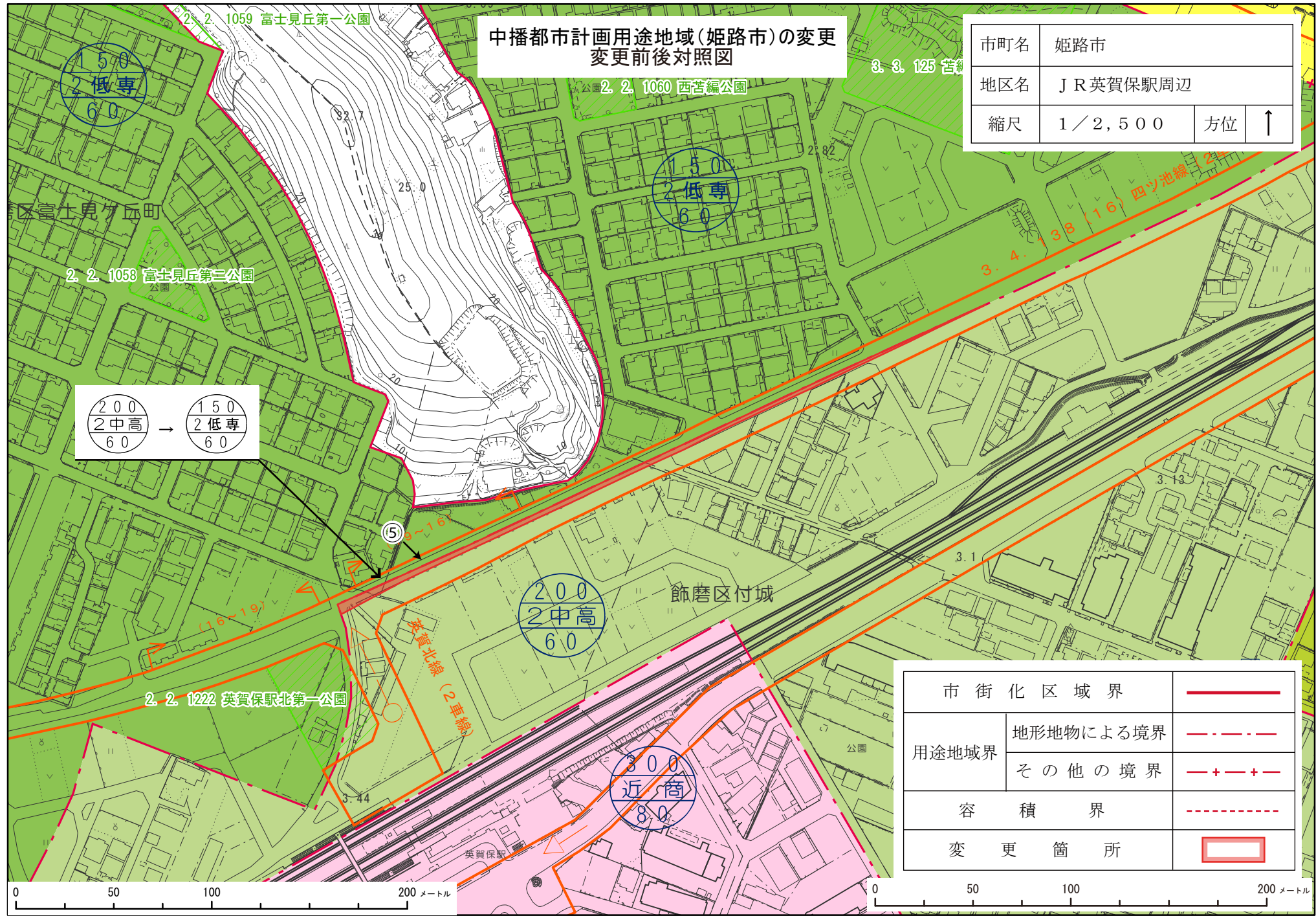


- 用途地域**
- 第一種低層住居専用地域
 - 第二種低層住居専用地域
 - 第一種中高層住居専用地域
 - 第二種中高層住居専用地域
 - 第一種住居地域
 - 第二種住居地域
 - 準住居地域
 - 近隣商業地域
 - 商業地域
 - 準工業地域
 - 工業地域
 - 工業専用地域
- 建物用途別新築 (平成21~25年)**
- 独立住宅
 - 集合住宅
 - 商業・業務兼用住宅
 - 業務施設
 - 集合販売施設
 - 一般店舗・サービス商業施設
 - 宿泊施設
 - 娯楽・遊技施設
 - 工業・運輸流通施設
 - 官公署施設
 - 文化教育施設
 - 医療厚生施設
 - 供給処理施設
 - 農林漁業施設
 - その他の施設

0 50 100 200メートル

中播都市計画用途地域(姫路市)の変更 変更前後対照図

市町名	姫路市		
地区名	J R 英賀保駅周辺		
縮尺	1 / 2,500	方位	↑



市街化区域界	———	
用途地域界	地形地物による境界	- - - - -
	その他の境界	- + - + -
容積界	- - - - -	
変更箇所	□	

0 50 100 200メートル

0 50 100 200メートル

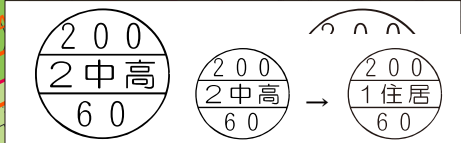

中播都市計画用途地域(姫路市)の変更 変更前後対照図

市町名	姫路市		
地区名	J R 英賀保駅周辺		
縮尺	1 / 2,500	方位	↑

2,2,1221
荒川南第五公園
吉備



3,3,125
吉備第一公園



市街化区域界	———	
用途地域界	地形地物による境界	- - - - -
	その他の境界	- + - + -
容積界	- - - - -	
変更箇所	□	

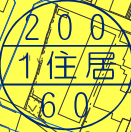
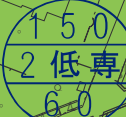
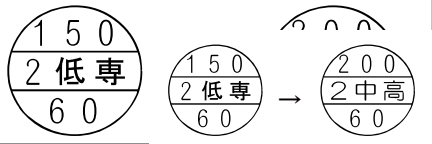
0 50 100 200メートル

0 50 100 200メートル

5. 5. 104
四ツ池公園

中播都市計画用途地域(姫路市)の変更 変更前後対照図

市町名	姫路市		
地区名	J R 英賀保駅周辺		
縮尺	1 / 2, 5 0 0	方位	↑



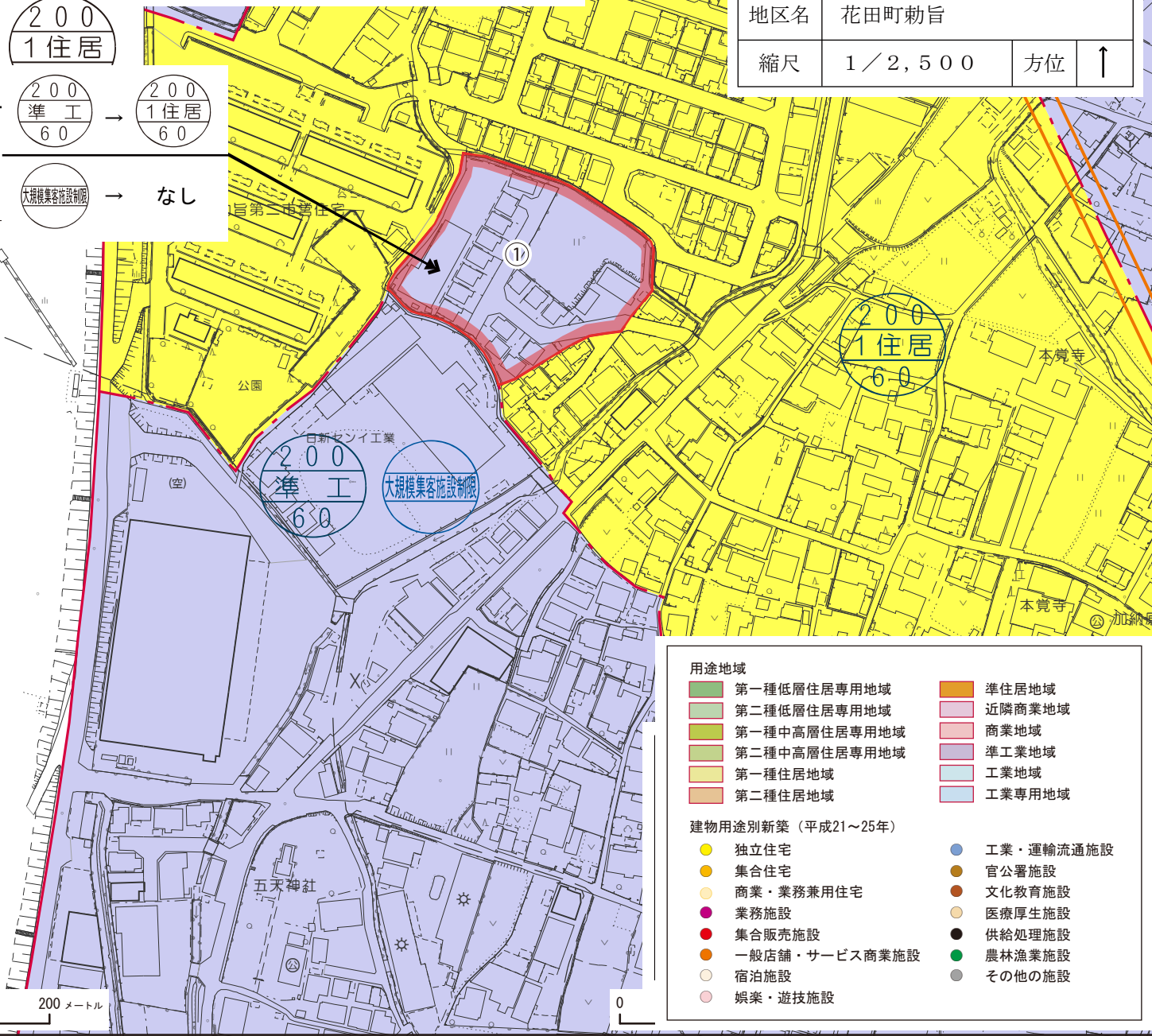
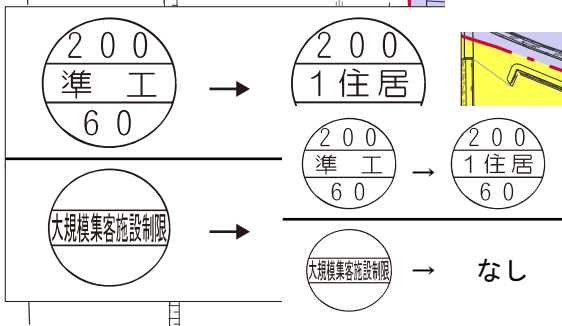
市街化区域界	———	
用途地域界	地形地物による境界	- - - - -
	その他の境界	- + - + -
容積界	- - - - -	
変更箇所	□	

0 50 100 200メートル

0 50 100 200メートル

中播都市計画用途地域(姫路市)の変更 変更前後対照図

市町名	姫路市		
地区名	花田町勅旨		
縮尺	1/2,500	方位	↑



用途地域

■ 第一種低層住居専用地域	■ 準住居地域
■ 第二種低層住居専用地域	■ 近隣商業地域
■ 第一種中高層住居専用地域	■ 商業地域
■ 第二種中高層住居専用地域	■ 準工業地域
■ 第一種住居地域	■ 工業地域
■ 第二種住居地域	■ 工業専用地域

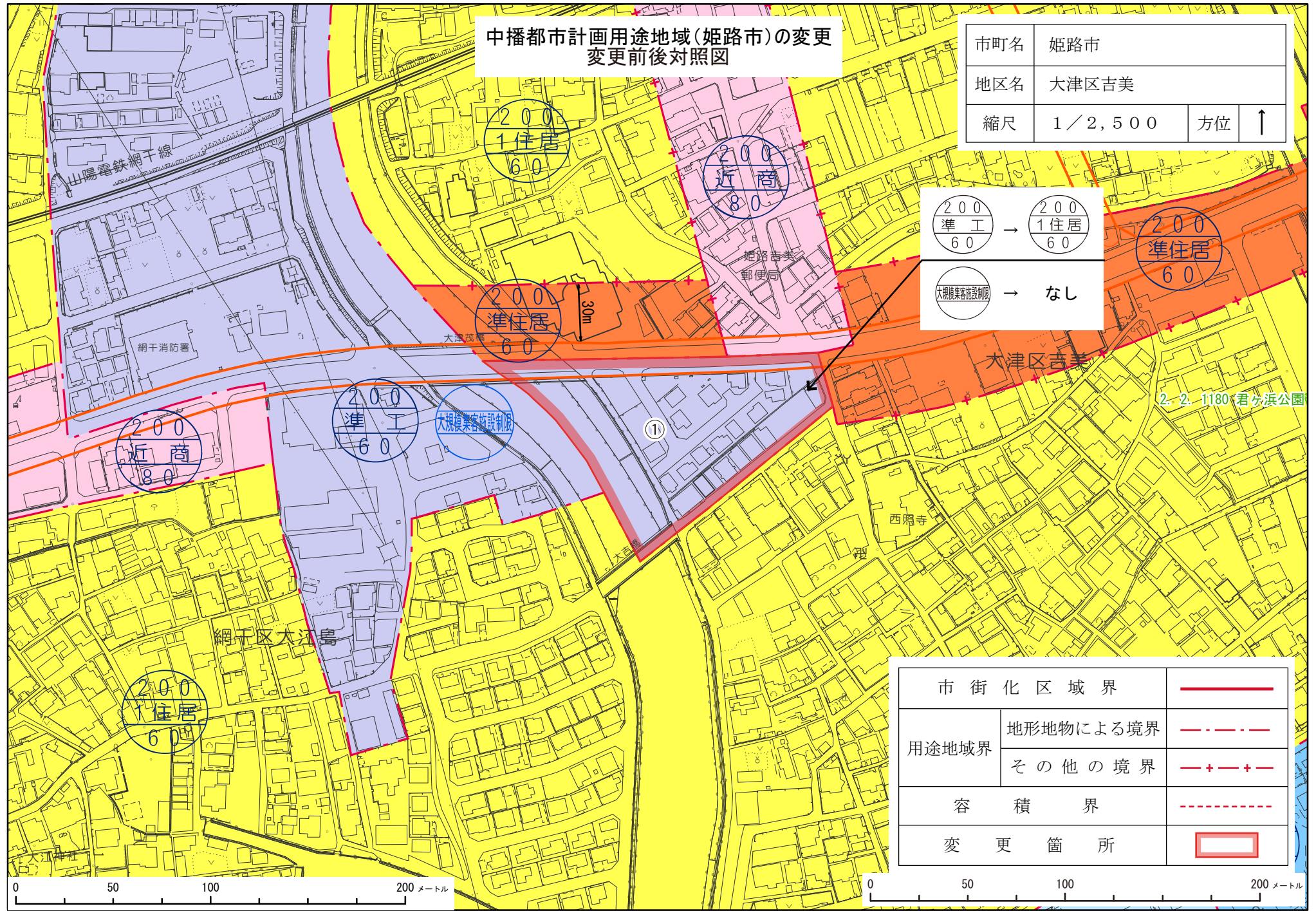
建物用途別新築 (平成21~25年)

● 独立住宅	● 工業・運輸流通施設
● 集合住宅	● 官公署施設
● 商業・業務兼用住宅	● 文化教育施設
● 業務施設	● 医療厚生施設
● 集合販売施設	● 供給処理施設
● 一般店舗・サービス商業施設	● 農林漁業施設
● 宿泊施設	● その他の施設
● 娯楽・遊技施設	

中播都市計画用途地域(姫路市)の変更 変更前後対照図

市町名	姫路市		
地区名	大津区吉美		
縮尺	1/2,500	方位	↑

200 準工 60	→	200 1住居 60
大規模客地設制限	→	なし



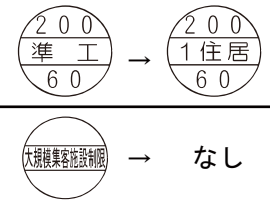
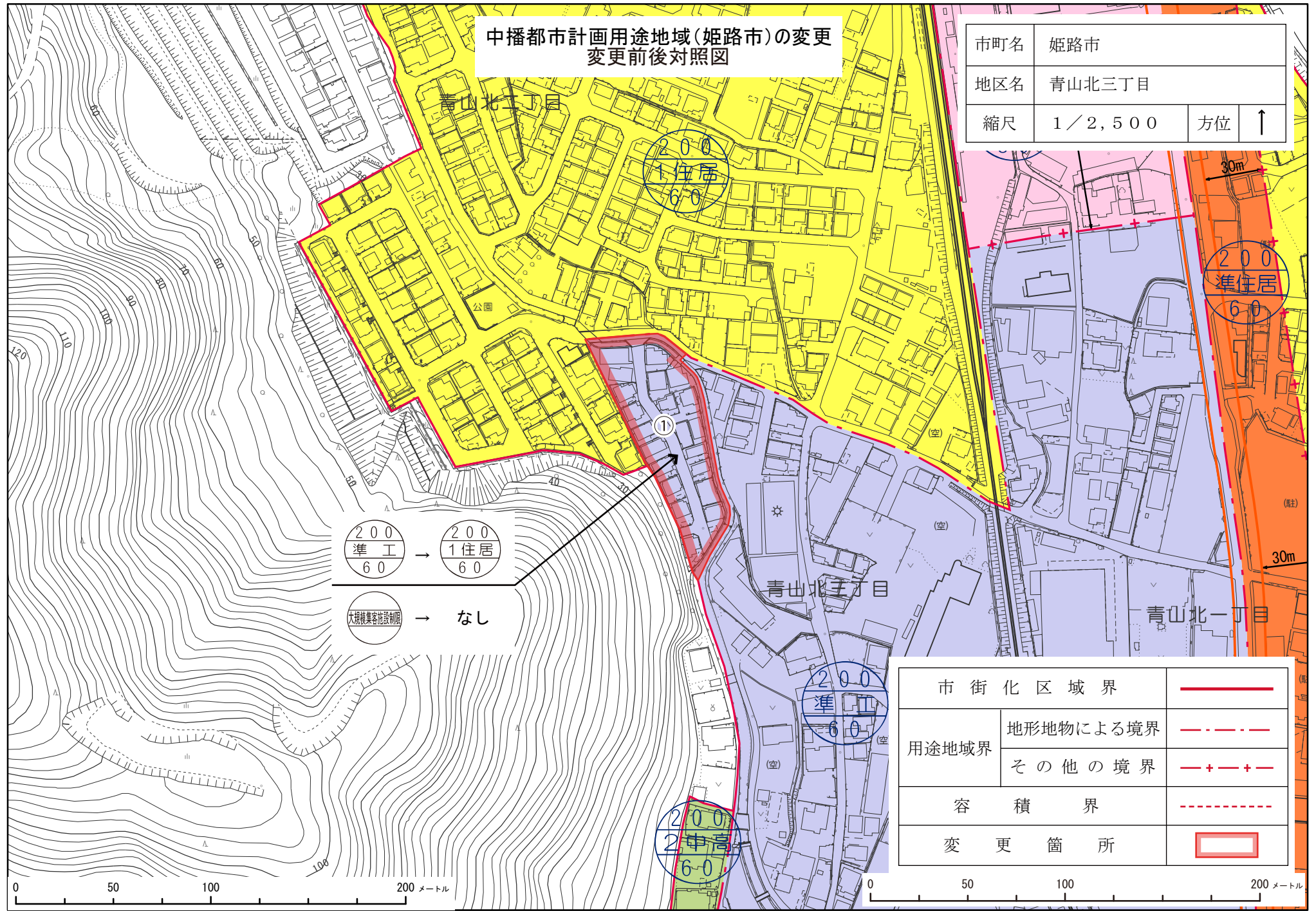
市街化区域界	———	
用途地域界	地形地物による境界	- - - - -
	その他の境界	- + - + -
容積界	- - - - -	
変更箇所	□	

0 50 100 200メートル

0 50 100 200メートル

中播都市計画用途地域(姫路市)の変更
変更前後対照図

市町名	姫路市		
地区名	青山北三丁目		
縮尺	1/2,500	方位	↑



市街化区域界	———	
用途地域界	地形地物による境界	- - - - -
	その他の境界	- + - + -
容積界	- - - - -	
変更箇所	□	

0 50 100 200メートル

0 50 100 200メートル