

昭和46年度

図面ページ	指定番号	指定年月日	地名	備考
1	46-1	46.05.17	勝原区丁字迎田189	45-376の延長
2	46-2	46.05.17	鍛冶町74-1	市道 城北94号線
3	46-3	46.07.08	勝原区宮田139-2	45-161の延長
4	46-4	46.06.30	北平野町字向山808-4	
5	46-5	46.06.29	御国野町国分寺字竹ノ下166-3他4筆	
6	46-6	46.06.29	書字字梅垣内1730-1	
7	46-7	46.07.08	勝原区丁341-1	
8	46-8	46.10.08	龜山字瀬戸垣内27-3	市道 手柄147号線
9	46-9	46.07.01	飯田字平塚205-1	
10	46-10	46.07.13	余部区上余部字北口214-4,3	
11	46-11	46.07.31	北平野町字七反田694-3	2907の延長
12	46-12	46.07.30	井ノ口字寺前27-2	
13	46-13			46.12.14取消
14	46-14	50.01.25	田寺字池ノ内856-1,5	
15	46-15	46.09.17	今宿字六才堂422-1,423	
16	46-16	46.08.11	北今宿字三十ヶ坪326-1	
17	46-17	46.11.12	飾磨区今在家2丁目91	
18	46-18	46.07.17	飾磨区城南町1丁目1-2	
19	46-19	46.08.31	仁豊野字西山942-29, 西畑225-2	
20	46-20	46.09.09	広畑区西蒲田字上松河原107-3	
21	46-21	46.09.21	飾磨区下野田字ホレ392	市道 高峯 205号線
22	46-22	46.08.18	網干区浜田字ソウケ田32-3, 33-1	
23	46-23	46.09.07	広畑区才字大蔵214-2	
24	46-24	46.09.02	辻井字宮ノ谷141	
25	46-25	46.09.29	勝原区丁字家久田113-1	
26	46-26	46.10.06	田寺字大谷口1074-1他5筆	市道 安室113,114号線
27	46-27	46.10.05	阿保字前尾甲106-4	
28	46-28	46.12.14	今宿字池ノ下190-1	
29	46-29	46.10.04	今宿字西河原3-1	
30	46-30	46.11.11	御国野町国分寺字北代766-1他2筆	
31	46-31	47.05.09	新在家字下山598-289他5筆	
32	46-32	46.10.26	御立字北原168-1,4,167-5	
33	46-33	46.10.21	北原字林本271-1他5筆	46.12.7 取消
34	46-34	46.11.15	青山字川田271-4他8筆	
35	46-35	46.11.16	飾磨区恵美酒字高瀬571-5	区画整理 ✓
36	46-36	46.11.06	飾磨区下野田字村西603,604	区画整理
37	46-37	46.12.08	飾磨区矢倉町2-9	
38	46-38		玉手字鹿谷道254-1	取り下げ
39	46-39	46.12.17	網干区新在家字町田2075-51	市道48一部取消 網干138号線
40	46-40	46.11.24	大津区天満字迎作620-14他8筆	13-1
41	46-41	46.11.30	飾磨区下野田字下野田村西604-2~8	区画整理

昭和46年度

図面ページ	指定番号	指定年月日	地名	備考
42	46-42	46.12.10	八代字芝崎1021-1	市道 城北218号線
43	46-43	47.01.28	保城字津倉222-1	市道 水上89号線
44	46-44	46.12.16	北原字林本318-1,4,5	
45	46-45	46.12.20	今宿字面白1931-3他2筆	市道 高岡206号線

46	46- 46	47.02.14	田寺字北畑161-1	
47	46- 47	47.02.15	中地字杉田423-1	
48	46- 48	46.12.23	飯田字小田104	
49	46- 49	47.08.14	網干区坂出字寺門106-4他10筆	
50	46- 50	46.12.27	広畑区才字大蔵215-2,214-3	46-23の延長
51	46- 51	47.01.10	北今宿字東中畑157-3	
52	46- 52	47.01.10	上大野字桜元5-6,6-9	
53	46- 53	47.07.22	飾東町庄字屋敷田610-10他6筆	一部市道 谷外67号線
54	46- 54			取り下げ
55	46- 55	47.01.10	今宿字北ヲ次1809	
56	46- 56	47.01.10	青山777-3他4筆	市道 白鳥234号線
57	46- 57	47.01.24	北平野町字仏正田355-1	2907の延長
58	46- 58	47.01.14	田寺字波気446他3筆	
59	46- 59	47.01.21	田寺字下田寺565-1	14-1で取消し
60	46- 60	47.01.22	書写字立原47-1,7	47-1一部取消
61	46- 61	47.01.24	八代字前替777-12	
62	46- 62	47.02.22	東阿保字別面1122-1他2筆	
63	46- 63	47.07.10	伊伝居字馬場崎34-2~6	
64	46- 64	47.02.03	北原字林本315-1	
65	46- 65	47.02.01	上大野字桜元1-1	
66	46- 66	47.02.02	青山字小丸山1238-1,16	
67	46- 67	47.02.08	田寺字北畑ヶ162-5他3筆	
68	46- 68	47.02.19	勝原区丁字家久田89-1,67-1	
69	46- 69	47.02.19	飯田字平塚211-1	
70	46- 70	47.02.15	北条字小金田281-1,2	
71	46- 71	47.03.14	土山字前川597-1,598	
72	46- 72	47.03.06	今宿字北ヲ次1807-3他7筆	
73	46- 73	47.03.02	今宿字長利田2035,2036-1	
74	46- 74	47.03.01	青山字川田266-5	
75	46- 75	47.03.06	今宿字村前160-2他9筆	一部市道 高岡170号線 図面2
76	46- 76	47.07.18	網干区興浜字中ノ島1165-4他5筆	
77	46- 77	47.03.15	飾磨区構字五反田413	
78	46- 78	47.03.03	北今宿字河原207-1	
79	46- 79	47.07.07	飾磨区恵美酒字高瀬570-3,6,7	区画整理 市道 飾磨355
80	46- 80			取り下げ
81	46- 81	47.03.02	勝原区下太田字小川1279-1,4	
82	46- 82	47.03.04	飾磨区今在家字上西具足8-1	

昭和46年度

図面ページ	指定番号	指定年月日	地 名	備 考
83	46- 83	47.08.02	北条字ナカ良1169-2~5	? 不明 区画整理地内
84	46- 84			取り下げ
85	46- 85	47.05.31	北原字松モト269-1	
86	46- 86	47.03.18	今宿字面白1932-2	一部市道 高岡150号線 高岡206
87	46- 87	47.04.13	兼田字リコボ39-3	
88	46- 88	47.03.18	勝原区熊見字池田282-7他6筆	
89	46- 89	47.03.13	御立字村前607-29	
90	46- 90	47.08.17	御立字村前617-6	
91	46- 91	47.03.18	今宿字八舛田1914-1,2	
92	46- 92	47.04.04	上大野町字迎田667-1,3	開発ノ
93	46- 93	47.06.23	田寺字北畑ヶ164-1,2	市道 安室246号線
94	46- 94	47.09.28	今宿字村ノ内885-1	一部市道 高岡204号線
95	46- 95	47.03.31	辻井字大行田79-5宮ノ前107-1	開発ノ
96	46- 96	47.03.31	今宿字北ヲ次1836	
97	46- 97	47.04.11	青山字川田267-2	
98	46- 98	47.04.06	辻井字岩山ノ下902-3他3筆	
99	46- 99	47.04.13	野里字町裏794-4	
100	46- 100	47.05.08	北平野町字仏正田395-2	
101	46-			
102	46-			

指定年月日・番号	昭和46年5月17日	第46-1号
告示年月日・番号	昭和 年 月 日	告示第 号


承諾書

この図面記載のとおり道路の位置の指定・変更・廃止を承諾します。

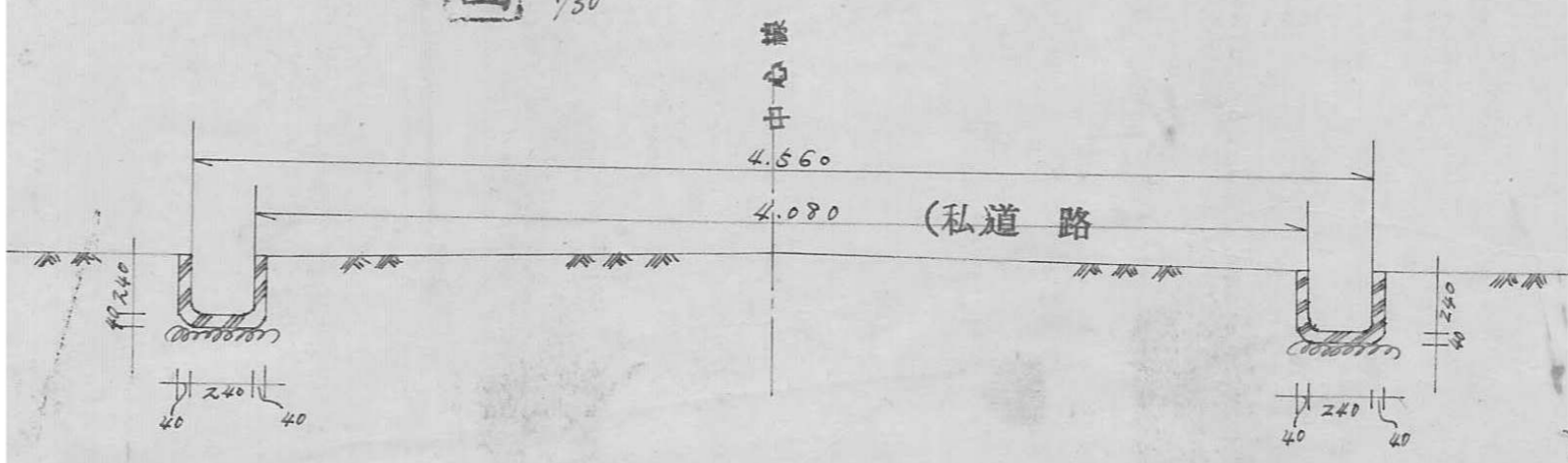


道路の幅員	4.56 M	道路の延長	19.45 M	道路の面積	89.69 _m ²
-------	--------	-------	---------	-------	---------------------------------

平面図 S=1:200



断面図 1/30


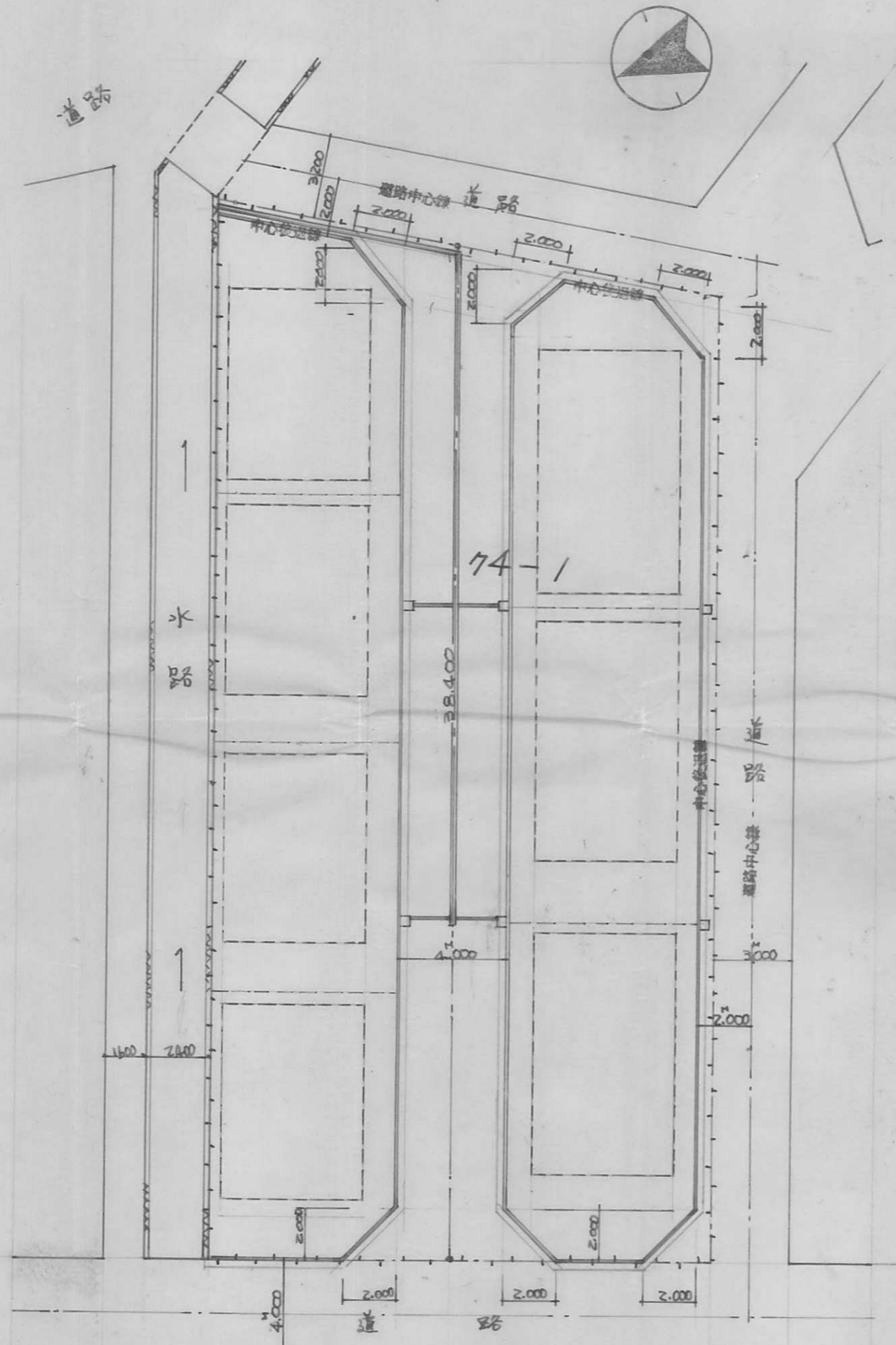


指定年月日・番号	昭和46年5月17日 第46-2号
告示年月日・番号	昭和 年 月 日 兵庫県 第 号

承諾書

この図面記載のとおり道路の位置の指定・変更・廃止を承諾します。

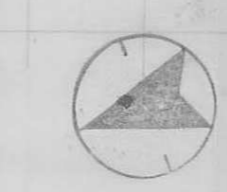
道路の幅員	4 M	道路の延長	38.4 M	道路の面積	161.16 m ²
-------	-----	-------	--------	-------	-----------------------



道路断面図 S=1/50

道路延長	38.400
幅員	4.000
面積	161.16

配置図 S=1/200




指定年月日・番号	昭和46年7月8日 第46-3号
告示年月日・番号	昭和 年 月 日 兵庫県告示第 号

承諾書

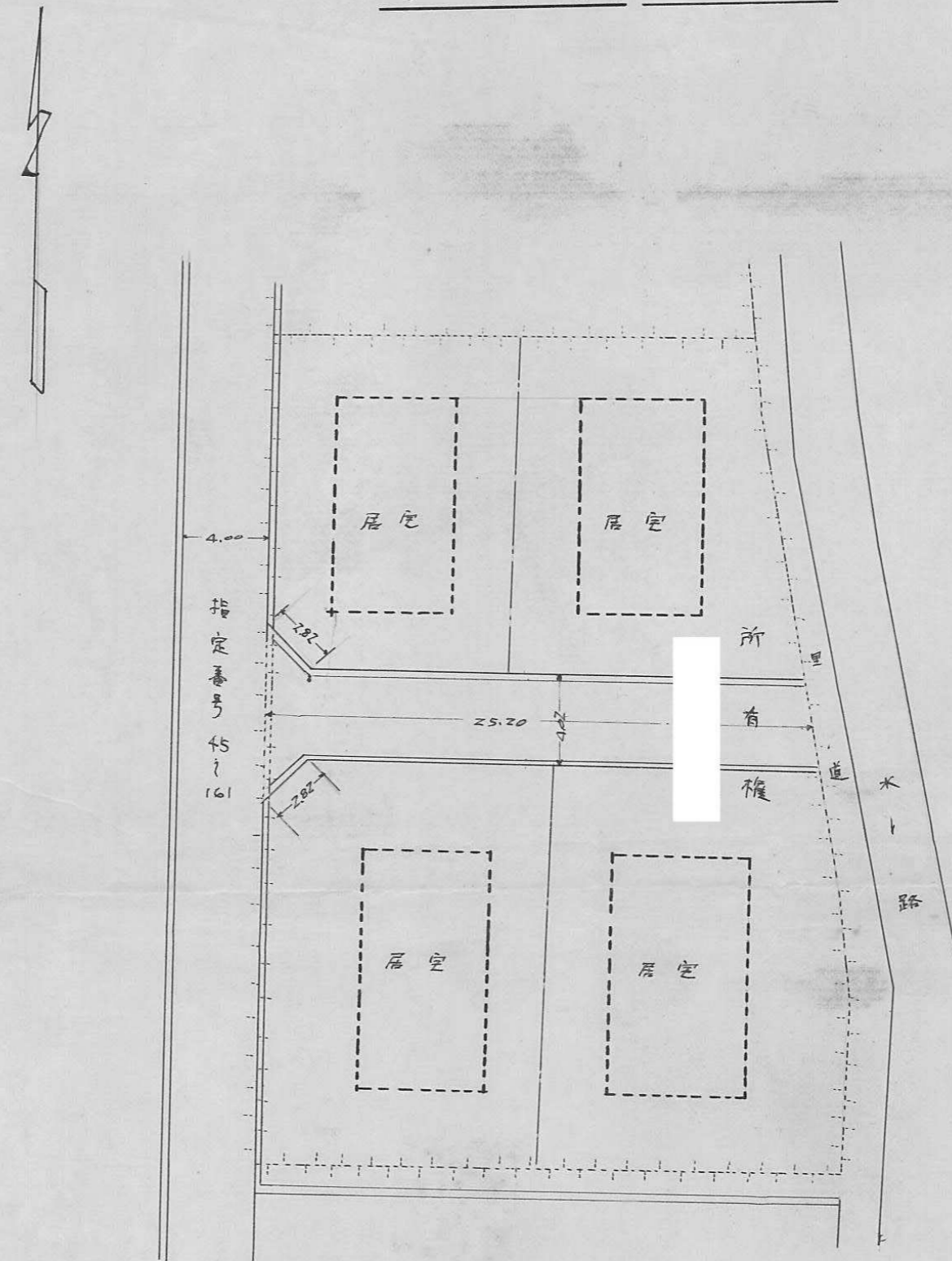
この図面記載のとおり道路の(位置の指定)・変更・廃止を承諾します。



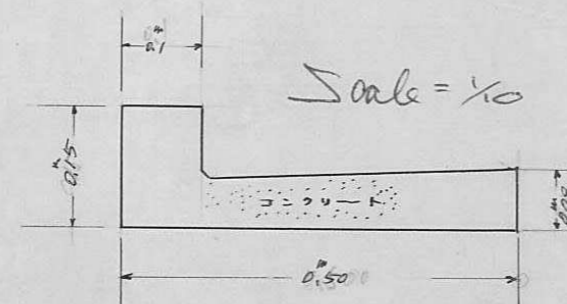
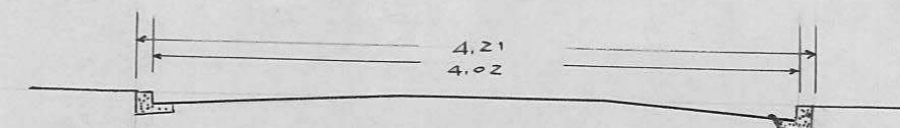
道路の幅員	4.02 M	道路の延長	25.20 M	道路の面積	122.44
-------	--------	-------	---------	-------	--------



平面図 Scale = 1/300



横断図 Scale = 1/50



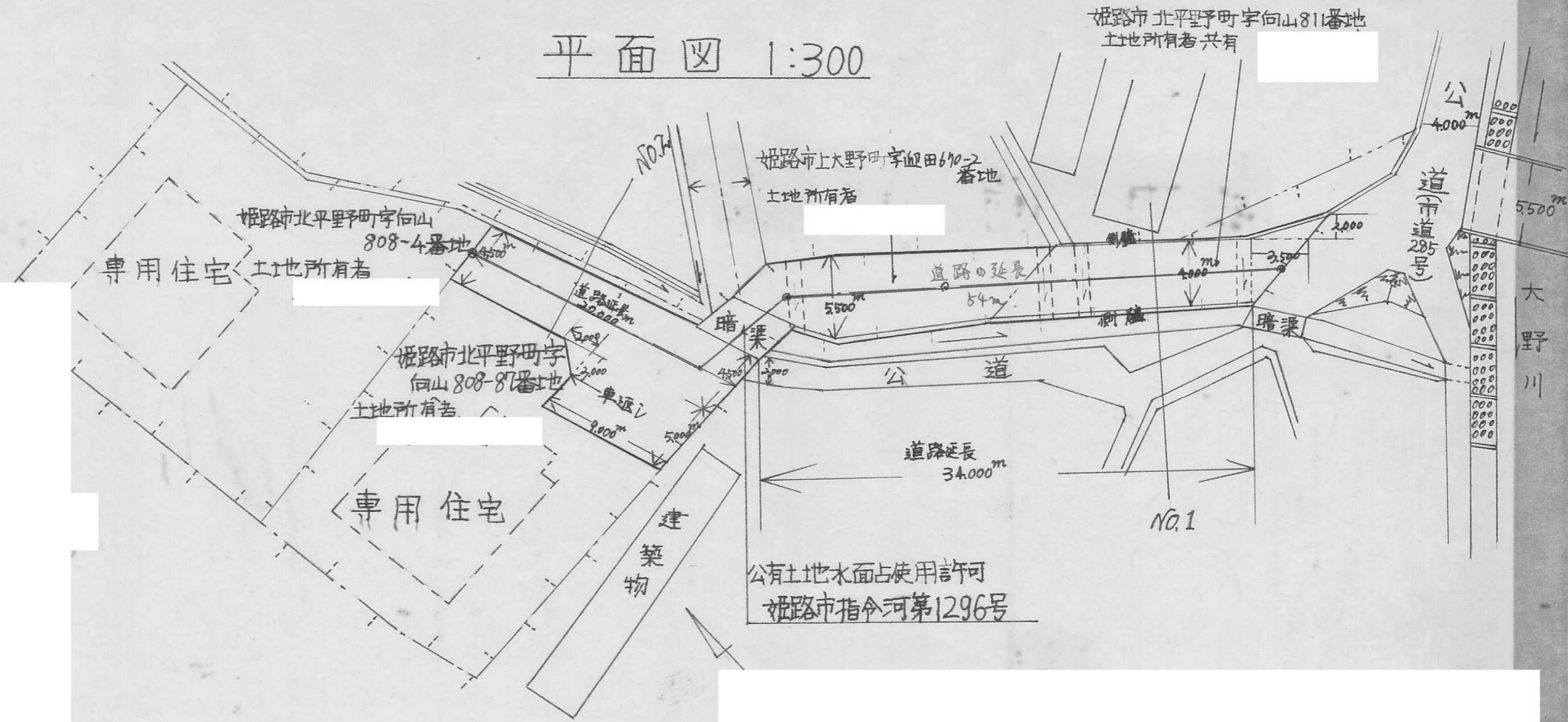
指定年月日・番号	昭和46年6月30日 第46-4号
告示年月日・番号	昭和 年 月 日 兵庫県第 号

承諾書

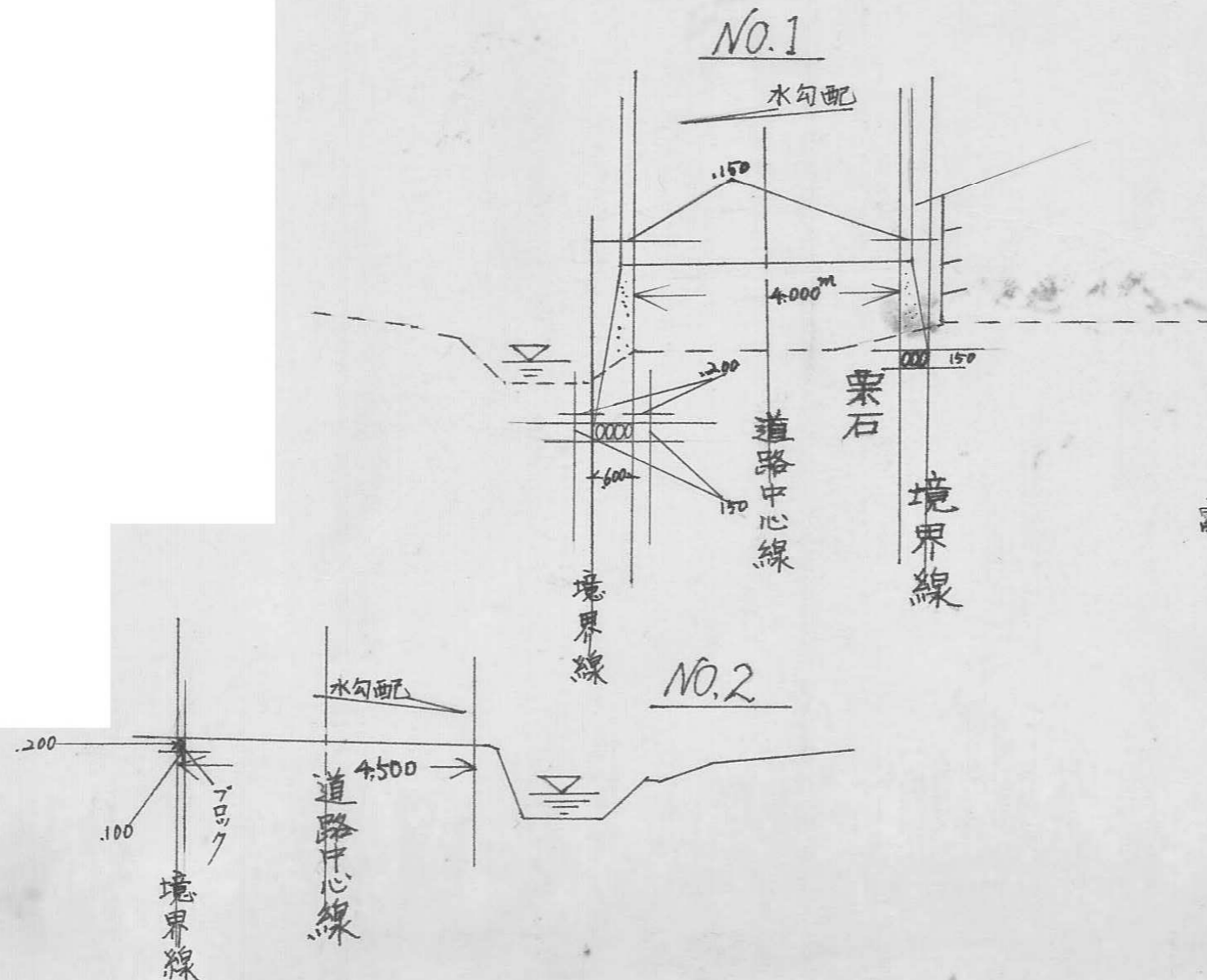
この図面記載のとおり道路の位置の指定・変更・廃止を承諾します。

道路の幅員	4~55 M	道路の延長	54 M	道路の面積	301.55m ²
-------	--------	-------	------	-------	----------------------

平面図 1:300



横断図 1:100

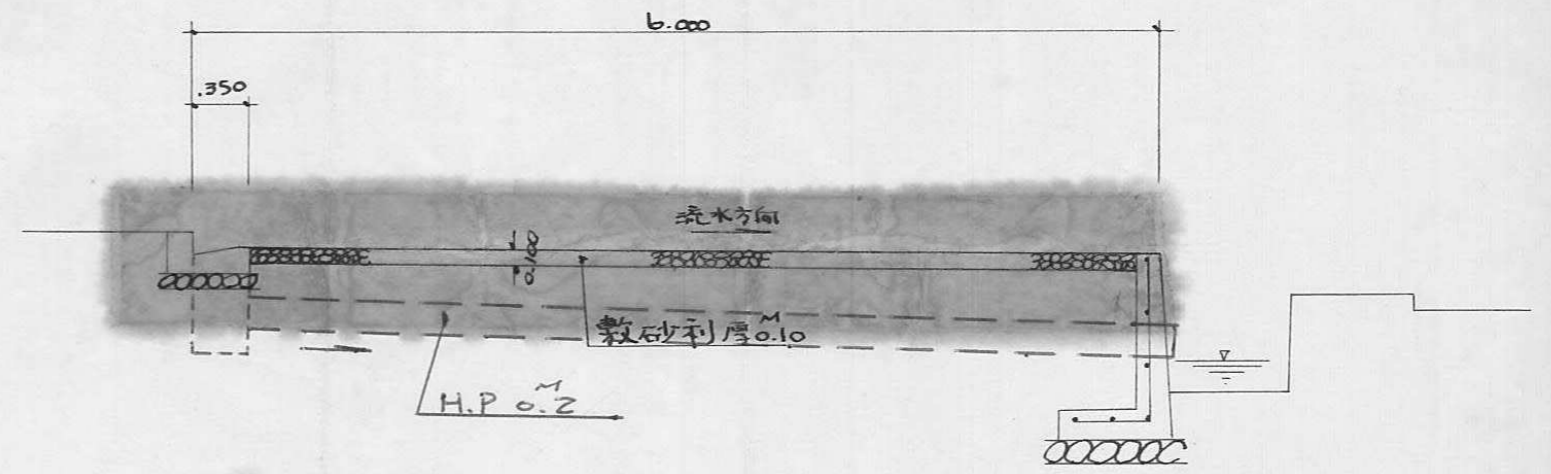


指定年月日・番号	昭和46年6月29日 第46-5号
告示年月日・番号	昭和 年 月 日 兵庫県第 号

承 諾 書

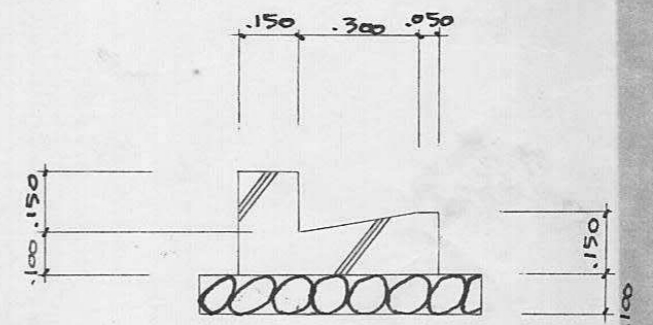
この図面記載のとおり道路の位置の指定・変更・廃止を承諾します。

道路の幅員	6.0 M	道路の延長	63.4 M	道路の面積	384.96
-------	-------	-------	--------	-------	--------

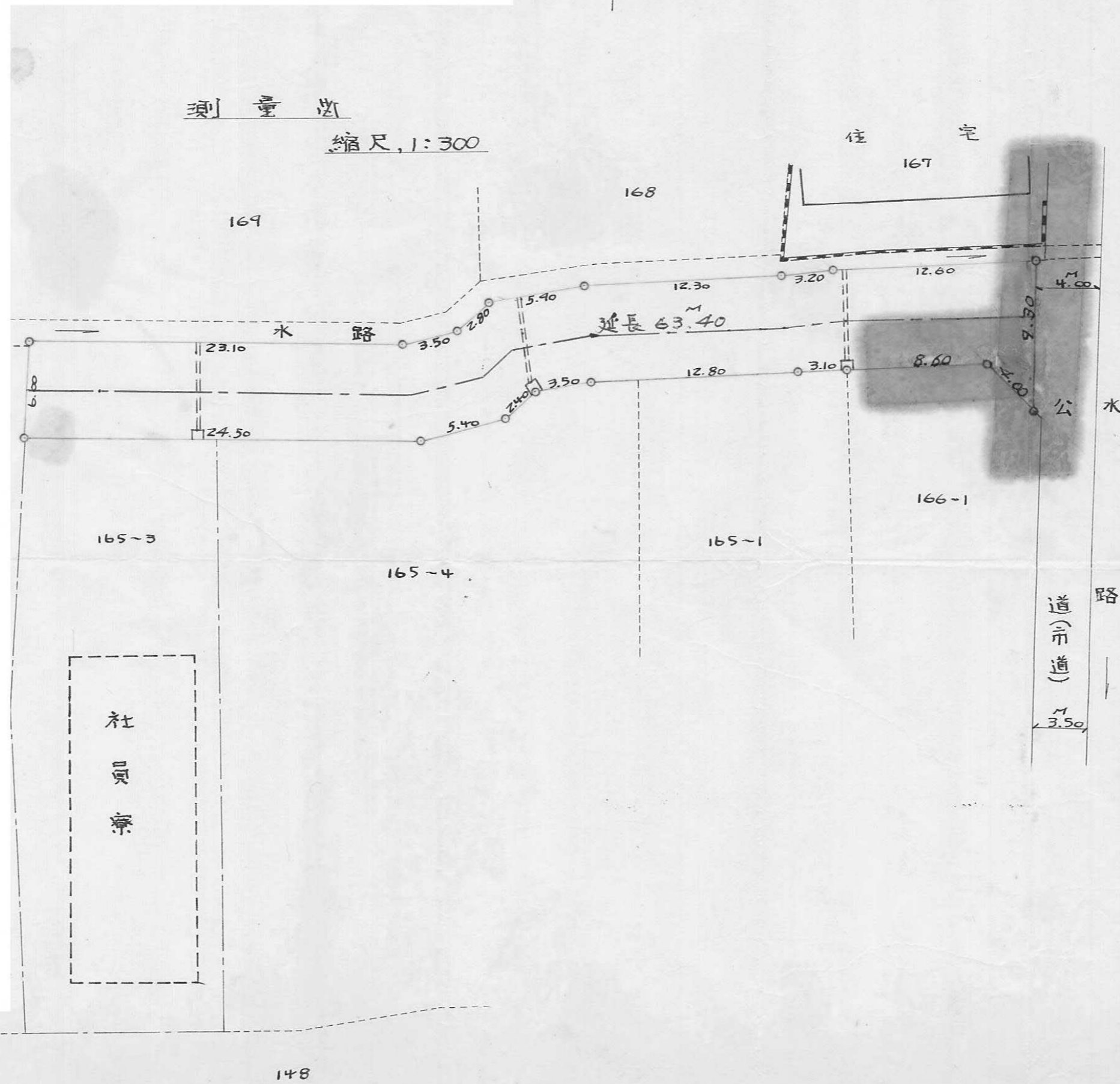


道路横断面図
縮尺, 1:50

側溝断面図
縮尺, 1:20



測量図
縮尺, 1:300



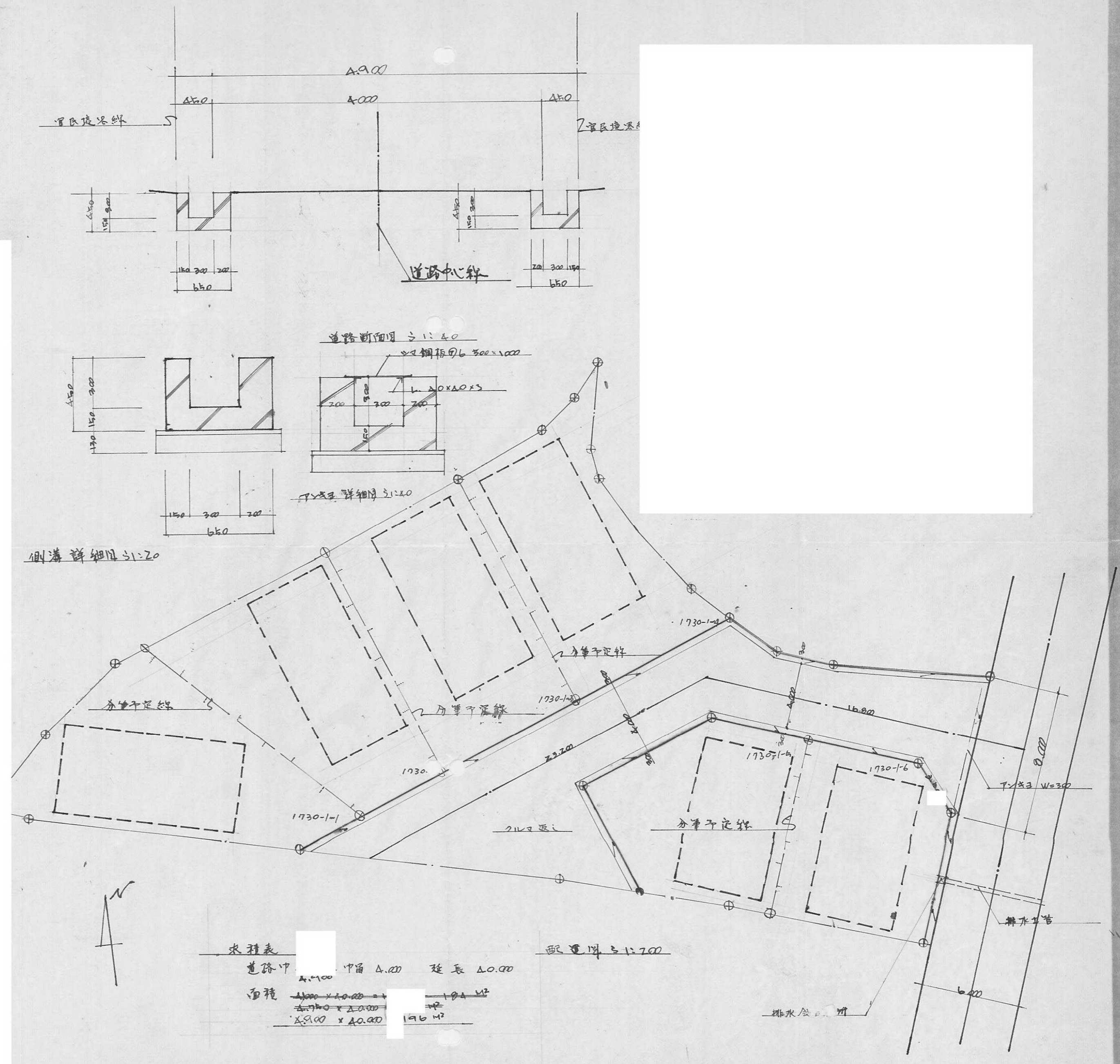
附近見取図

指定年月日・番号	昭和46年6月29日	第46-6号
告示年月日・番号	昭和 年 月 日	兵庫県告示第 号

承諾書

この図面記載のとおり道路の位置の指定・変更・廃止を承諾します。

道路の幅員	4.0 M	道路の延長	40.00 M	道路の面積	196.0 M ²
-------	-------	-------	---------	-------	----------------------



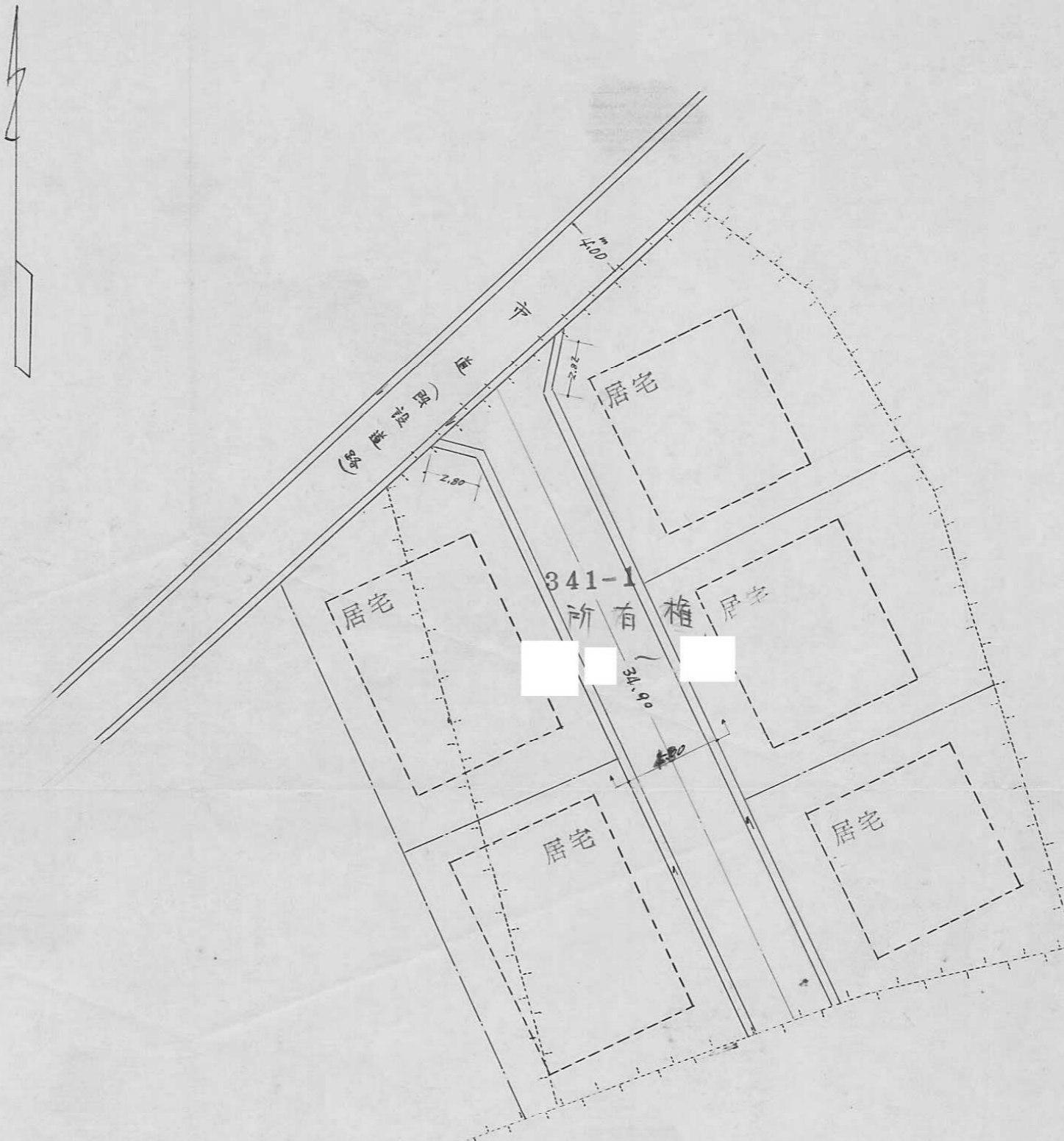
指定年月日・番号	昭和46年7月8日 第46-7号
告示年月日・番号	昭和 年 月 日 兵庫県告示第 号

承諾書

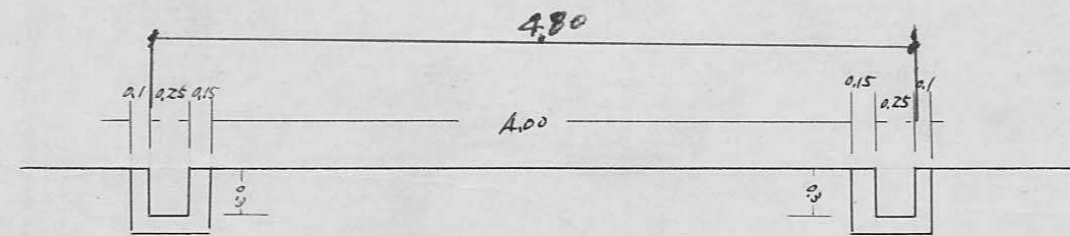
この図面記載のとおり道路の(位置の指定)・変更・廃止を承諾します。

道路の幅員	4.8 M	道路の延長	34.9 M	道路の面積	182.00 m ²
-------	-------	-------	--------	-------	-----------------------

平面図 Scale = 1/300



横断図 Scale = 1/50

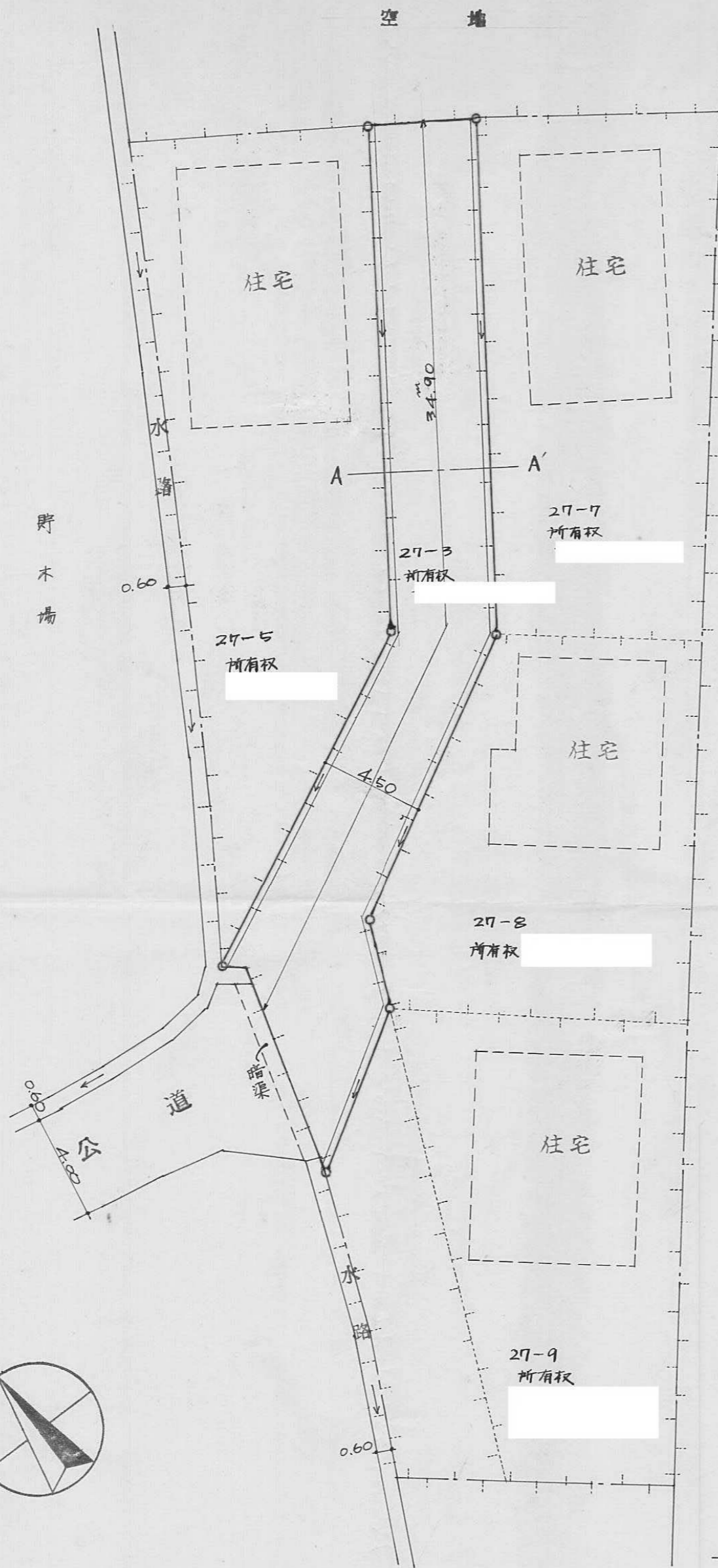


指定年月日・番号 昭和46年10月8日第46-8号
 告示年月日・番号 昭和 年 月 日 第 号

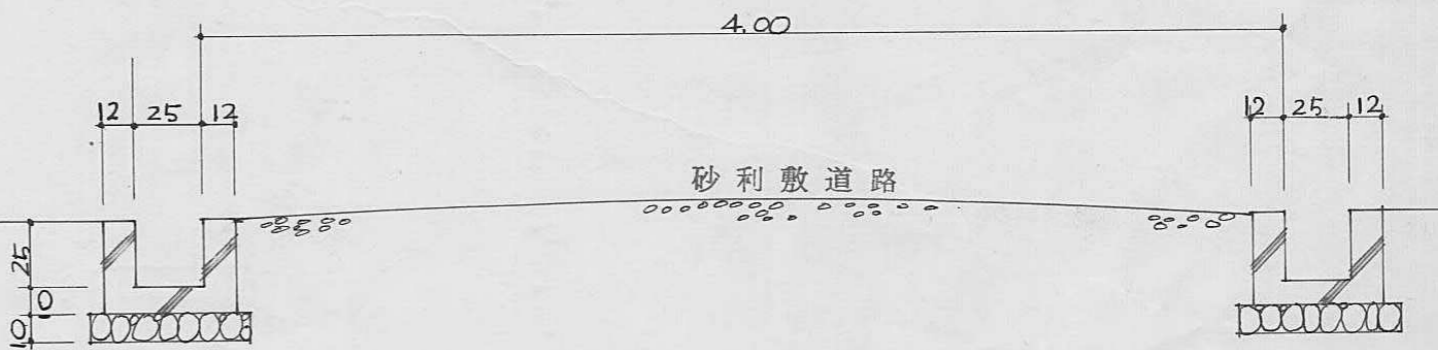
承諾書

この図面記載のとおり道路の位置の指定・変更・廃止を承諾します。

道路の幅員	4.50	道路の延長	34.90	道路の面積	190.40
工事着手 予定期日	昭和46年7月10日	工事完了 予定期日	昭和46年7月31日		



道路地積図 S1:200



A-A' 標準断面図 S1:30

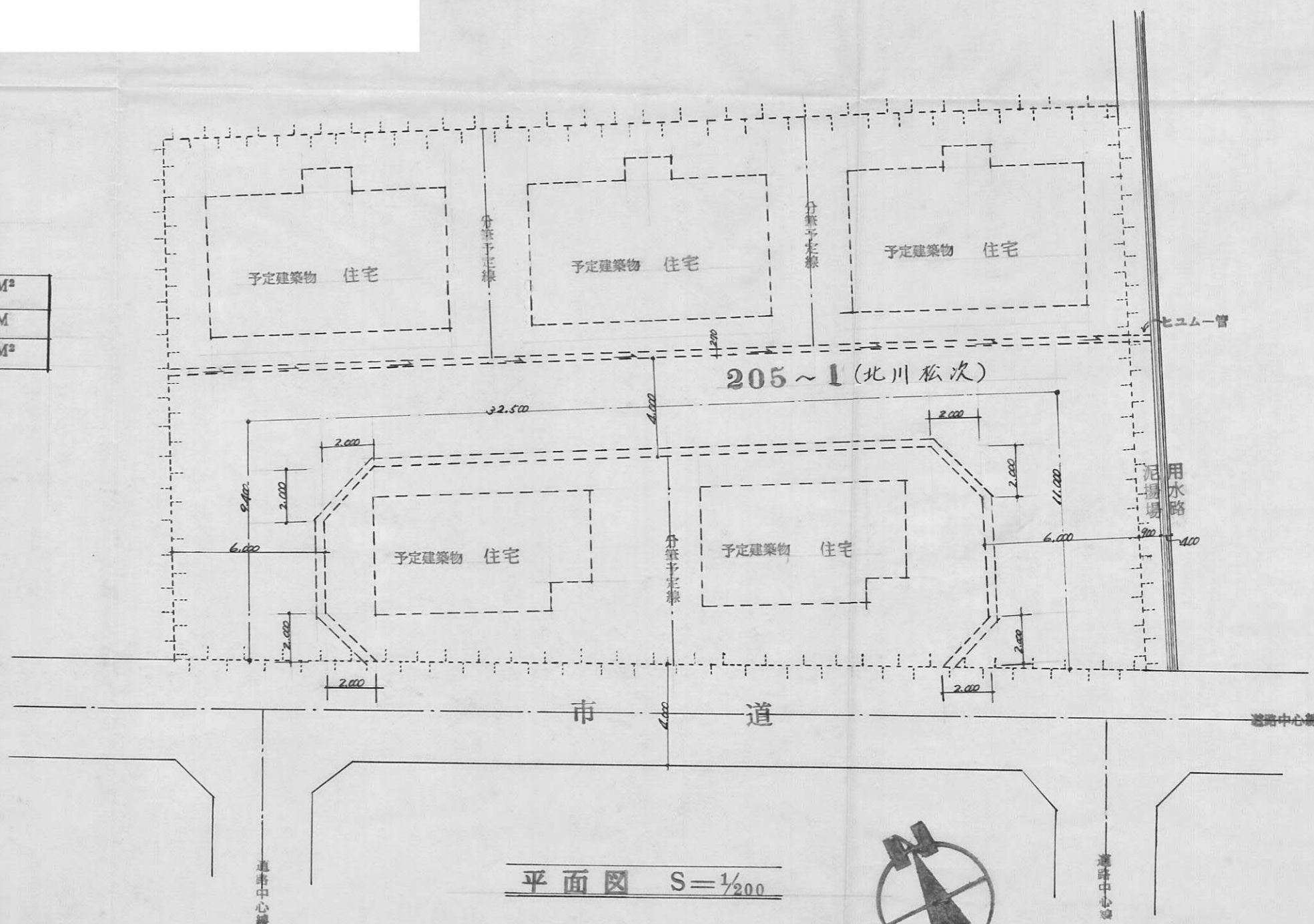
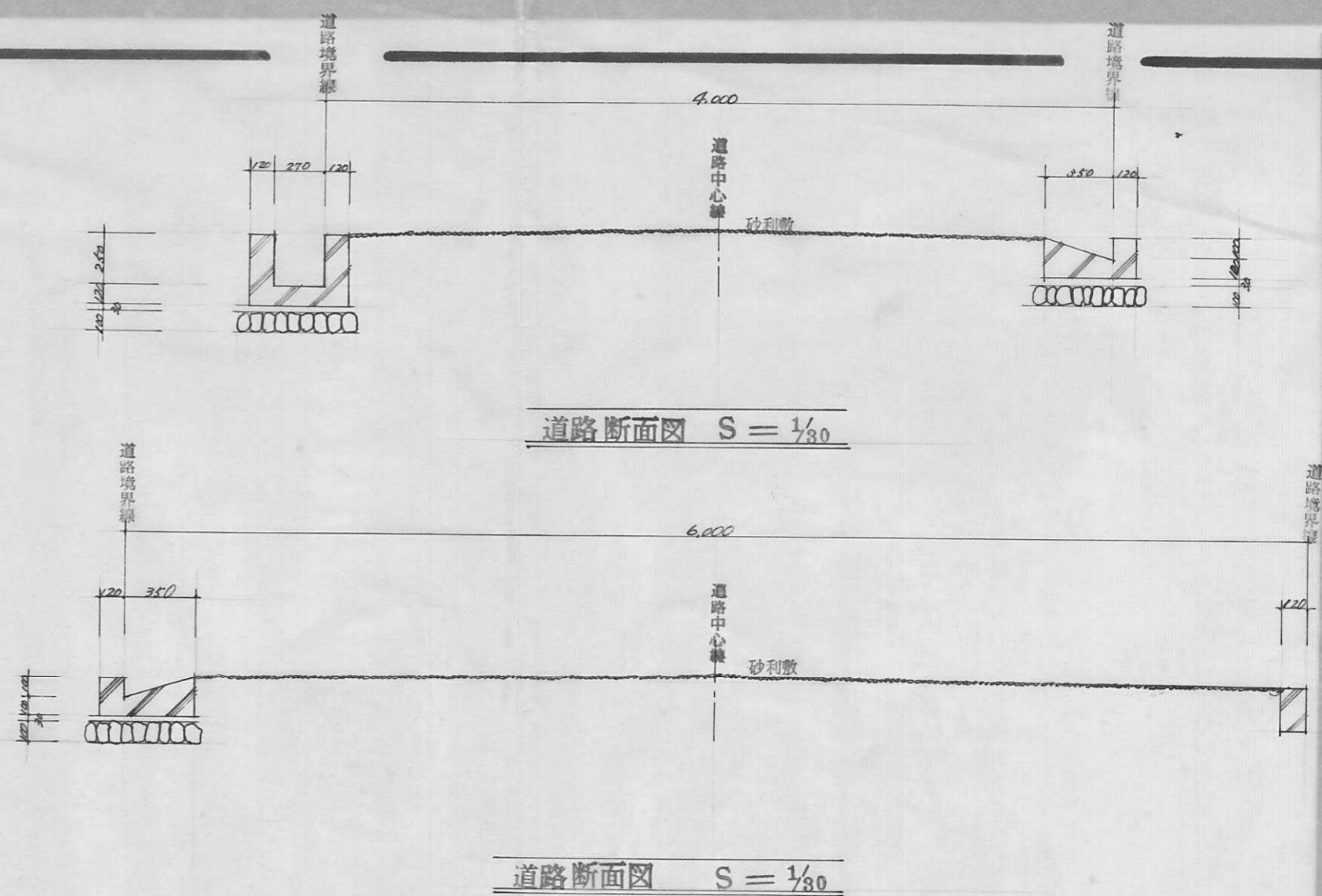
指定年月日・番号	昭和46年7月/日 第46-9号
告示年月日・番号	昭和 年 月 日 兵庫県告示第 号

承諾書

この図面記載のとおり道路の位置の指定・変更・廃止を承諾します。

道路の幅員	4.6 M	道路の延長	52.9 M	道路の面積	252.24 M ²
-------	-------	-------	--------	-------	-----------------------

団地面積	800.00 M ²
道路延長	52.90 M
道路面積	252.24 M ²

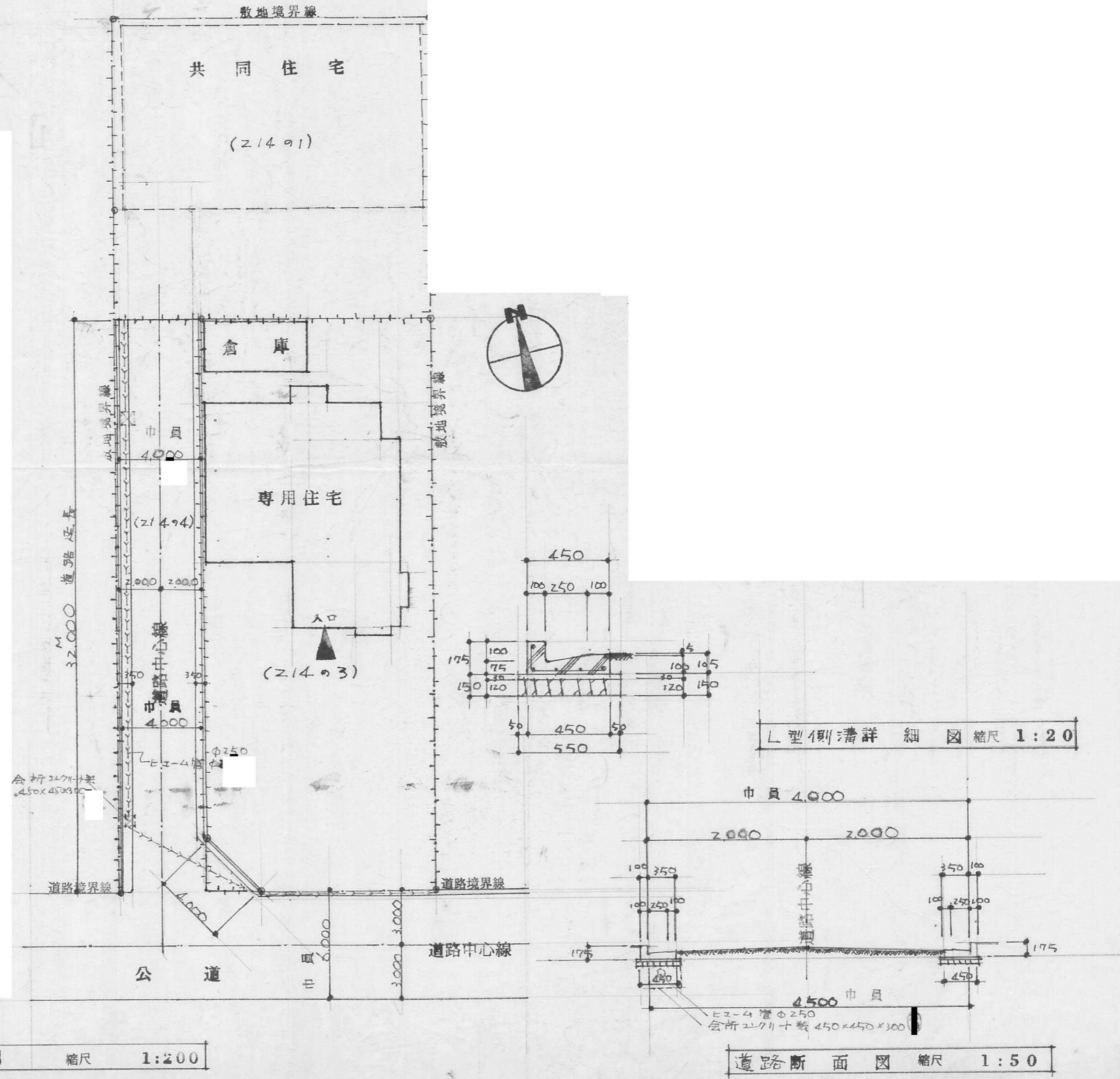


指定年月日・番号	昭和46年7月13日	第46-10号
告示年月日・番号	昭和 年 月 日	兵庫県告示第 号

承諾書

この図面記載のとおり道路の位置の指定・変更・廃止を承諾します。

道路の幅員	4,000 M	道路の延長	32,000 M	道路の面積	132,000M ²
-------	---------	-------	----------	-------	-----------------------



平面図 縮尺 1:200

道路断面図 縮尺 1:50

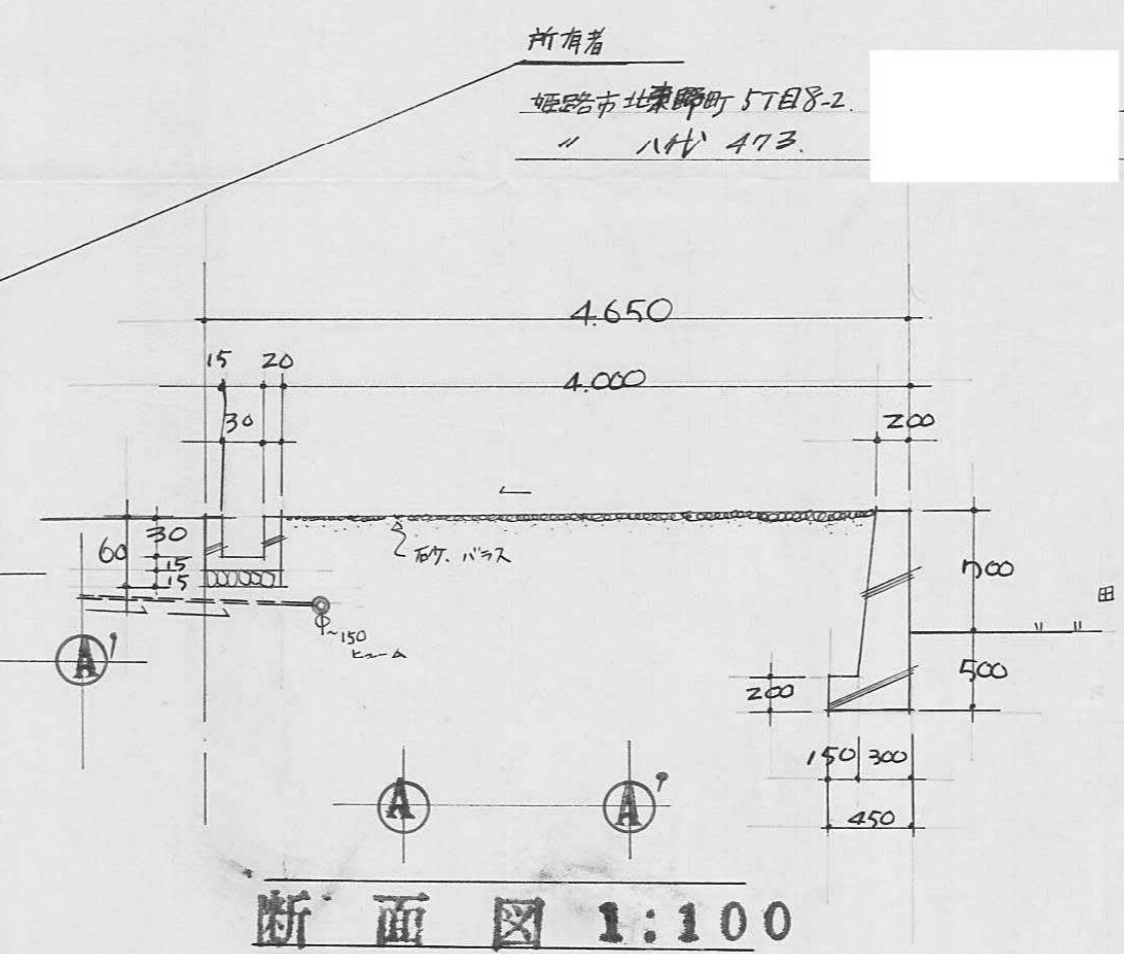
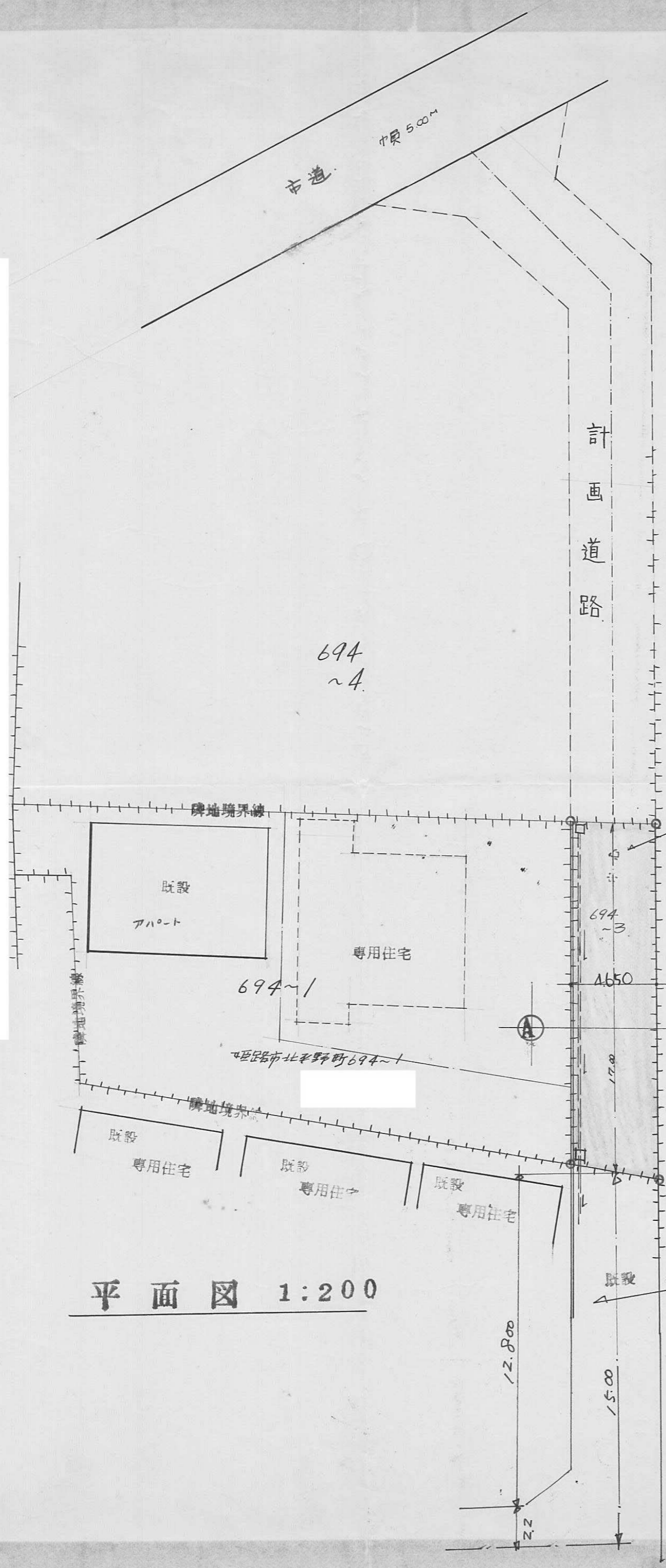
10

指定年月日・番号 昭和 46 年 7 月 31 日 第 46-11 号
 告示年月日・番号 昭和 年 月 日 第 号

承 諾 書

この図面記載のとおり道路の位置の(指定)・変更・廃止を承諾します。

道路の幅員 ~~4.50~~ 4.65 道路の延長 17.00 道路の面積 78.50 M²



断面図 1:100

平面図 1:200

所有者
 姫路市北条町 5丁目8-2
 〃 8丁目 473

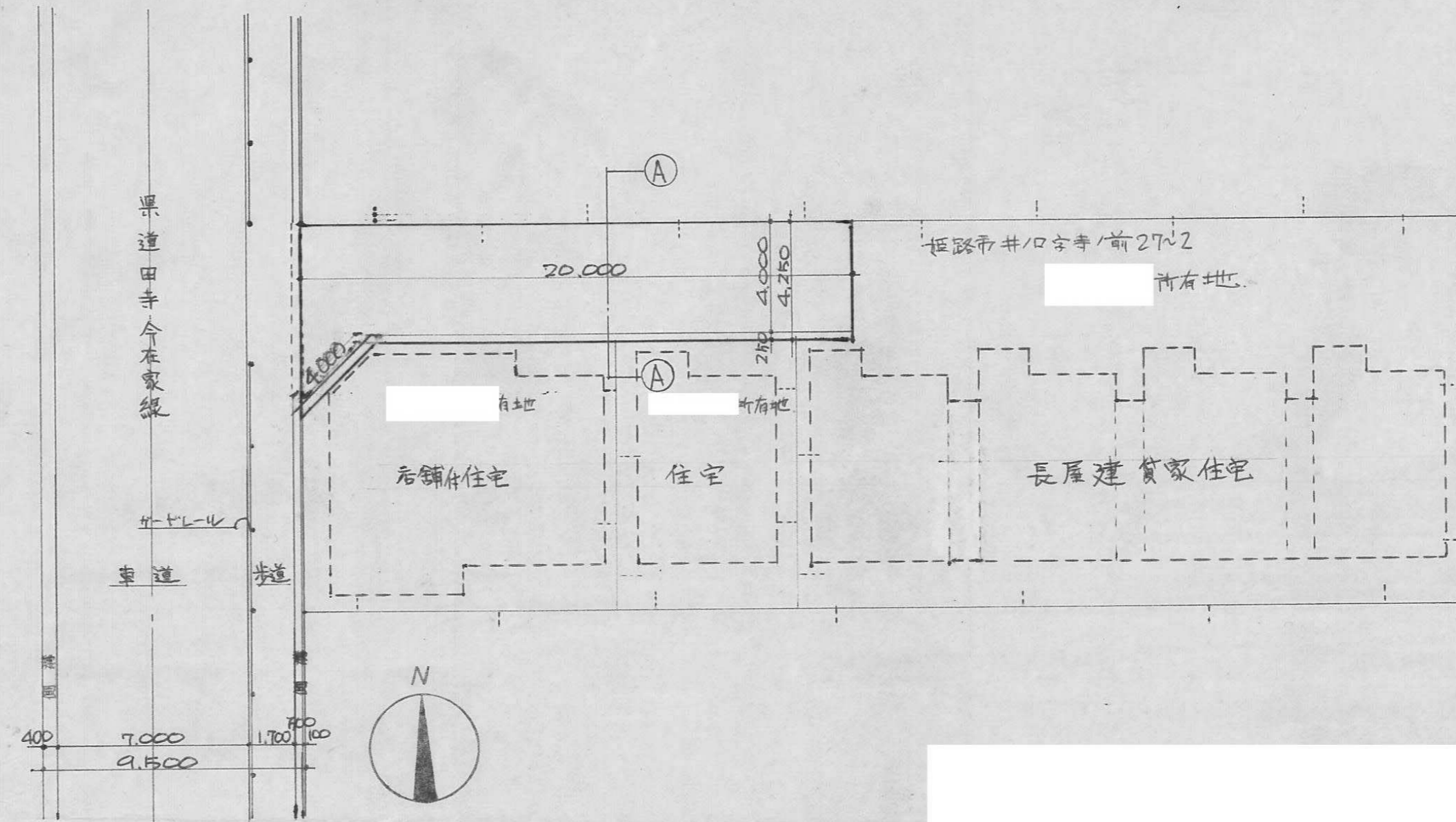
昭和43年5月6日 第2907号

指定年月日・番号	昭和46年7月30日	第46-12号
告示年月日・番号	昭和 年 月 日	兵庫県告示第 号

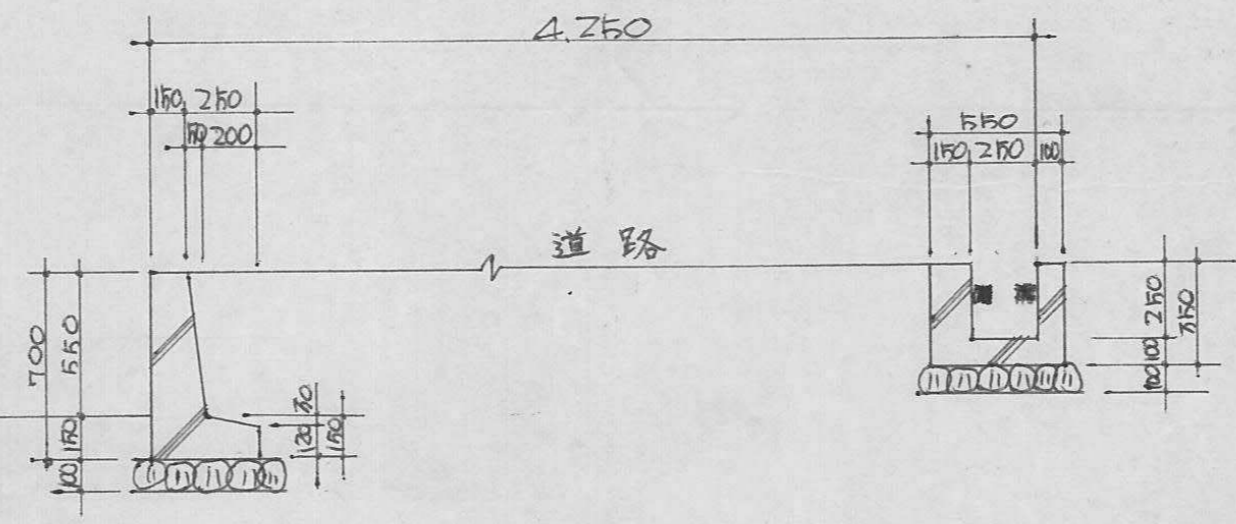
承諾書

この図面記載のとおり道路の位置の指定・変更・廃止を承諾します。

道路の幅員	4.250 M	道路の延長	20.000 M	道路の面積	89.060 M ²
-------	---------	-------	----------	-------	-----------------------



道路位置図 S = 1/200



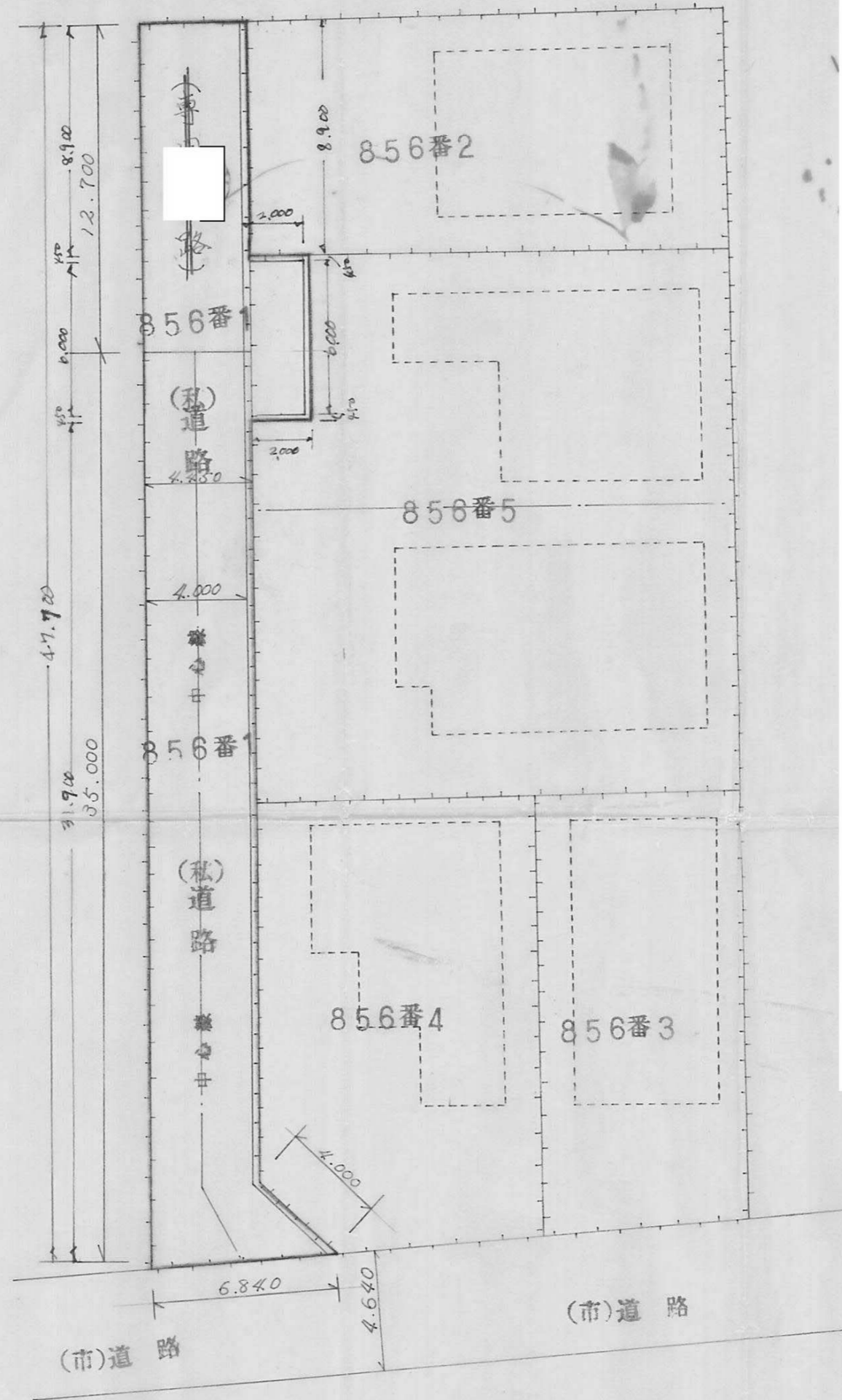
道路A~A断面図 S = 1/30

指定年月日・番号	昭和50年1月25日	第46-14号
告示年月日・番号	昭和 年 月 日	兵庫県告示第 号

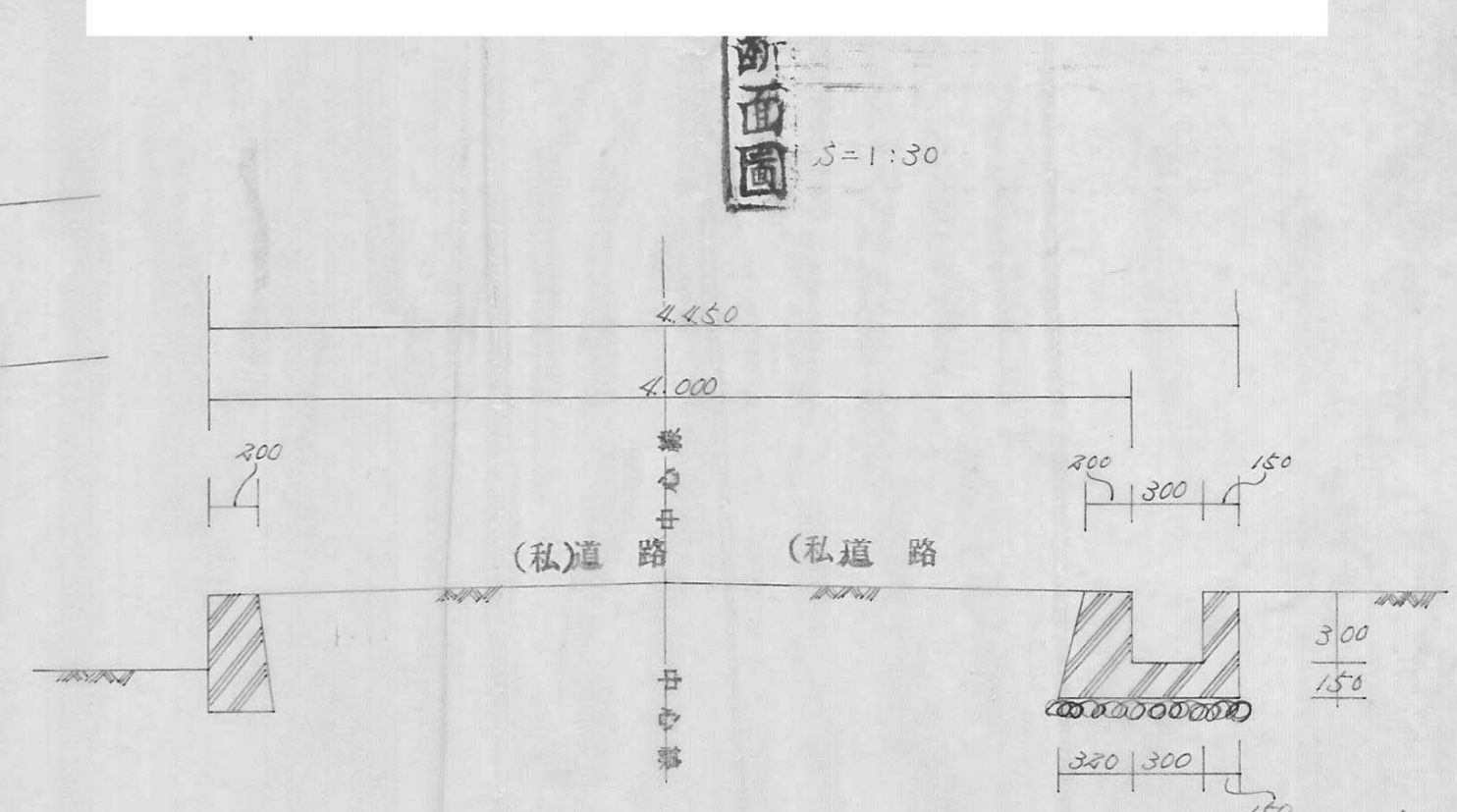
承諾書

この図面記載のとおり道路の位置の指定・変更・廃止を承諾します。

道路の幅員	4.000	M	道路の延長	4.717.00	道路の面積	2.000.000 m ²
-------	-------	---	-------	----------	-------	--------------------------



平面図 S=1:200



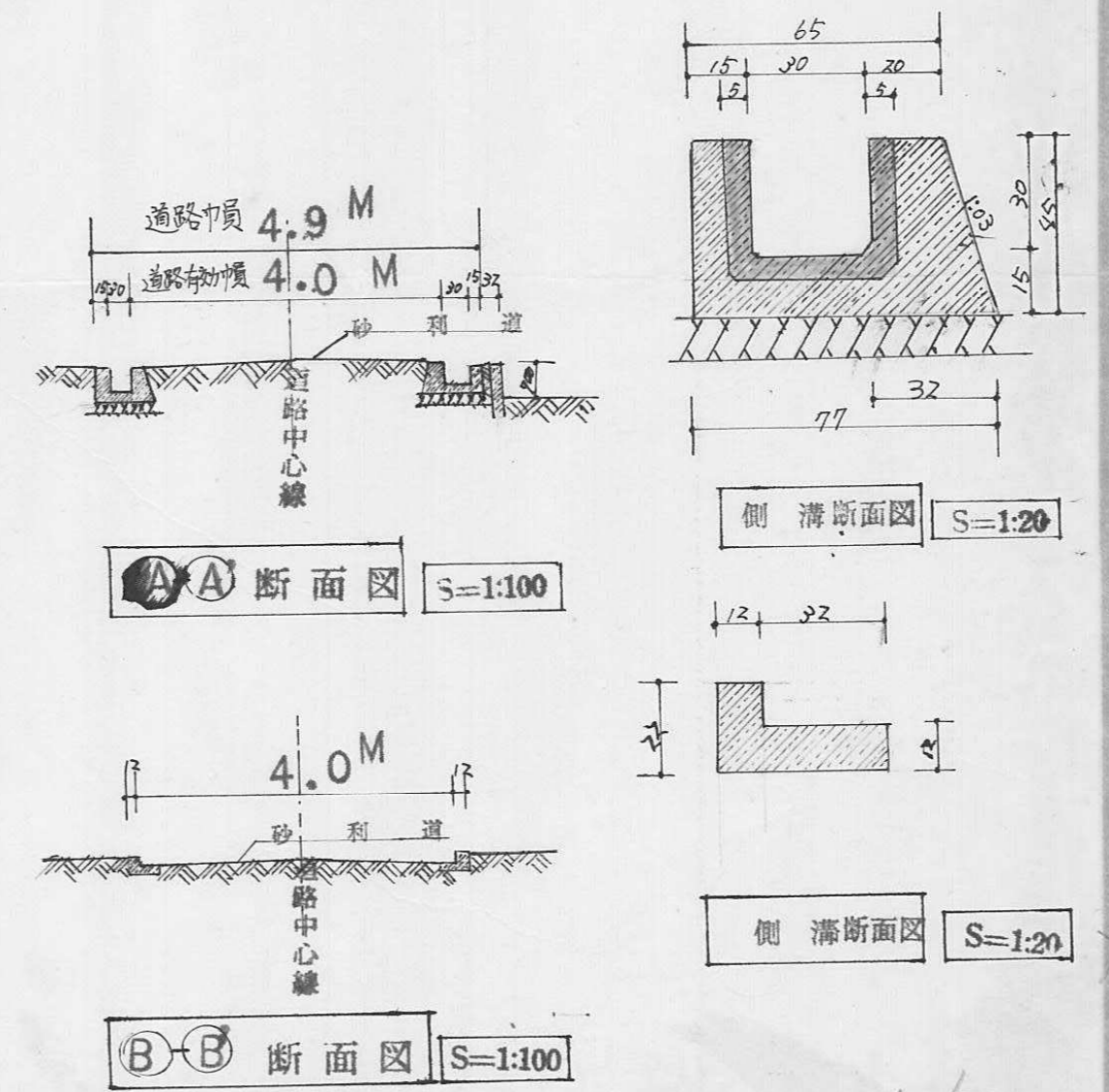
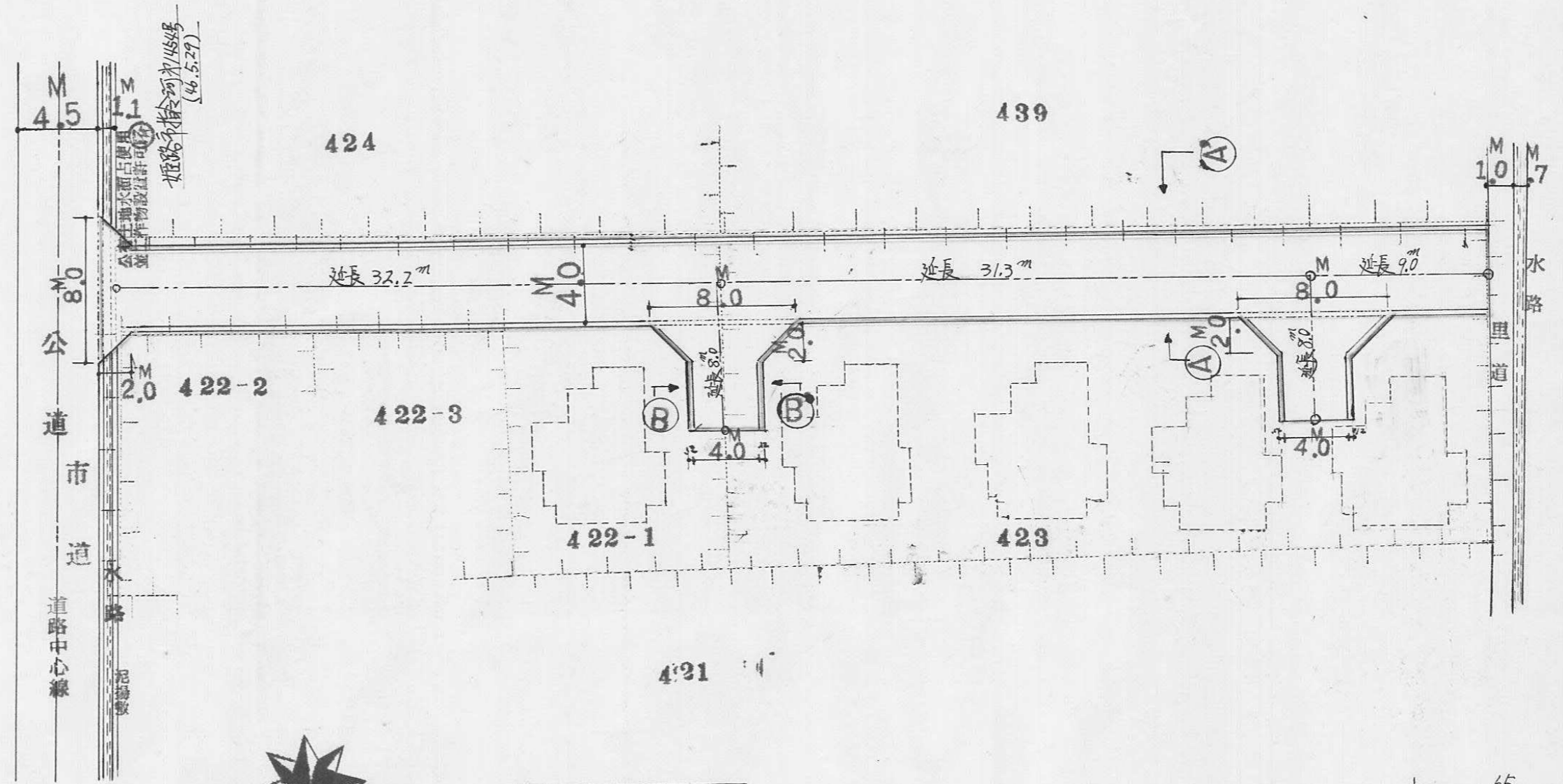
断面図 S=1:30

指定年月日・番号	昭和46年9月17日 第46-15号
告示年月日・番号	昭和 年 月 日 兵庫県 第 号

承諾書

この図面記載のとおり道路の位置の指定・変更・廃止を承諾します。

道路の幅員	4.9 M	道路の延長	84.5 M	道路の面積	415.25 ^{M²}
-------	-------	-------	--------	-------	---------------------------------



15

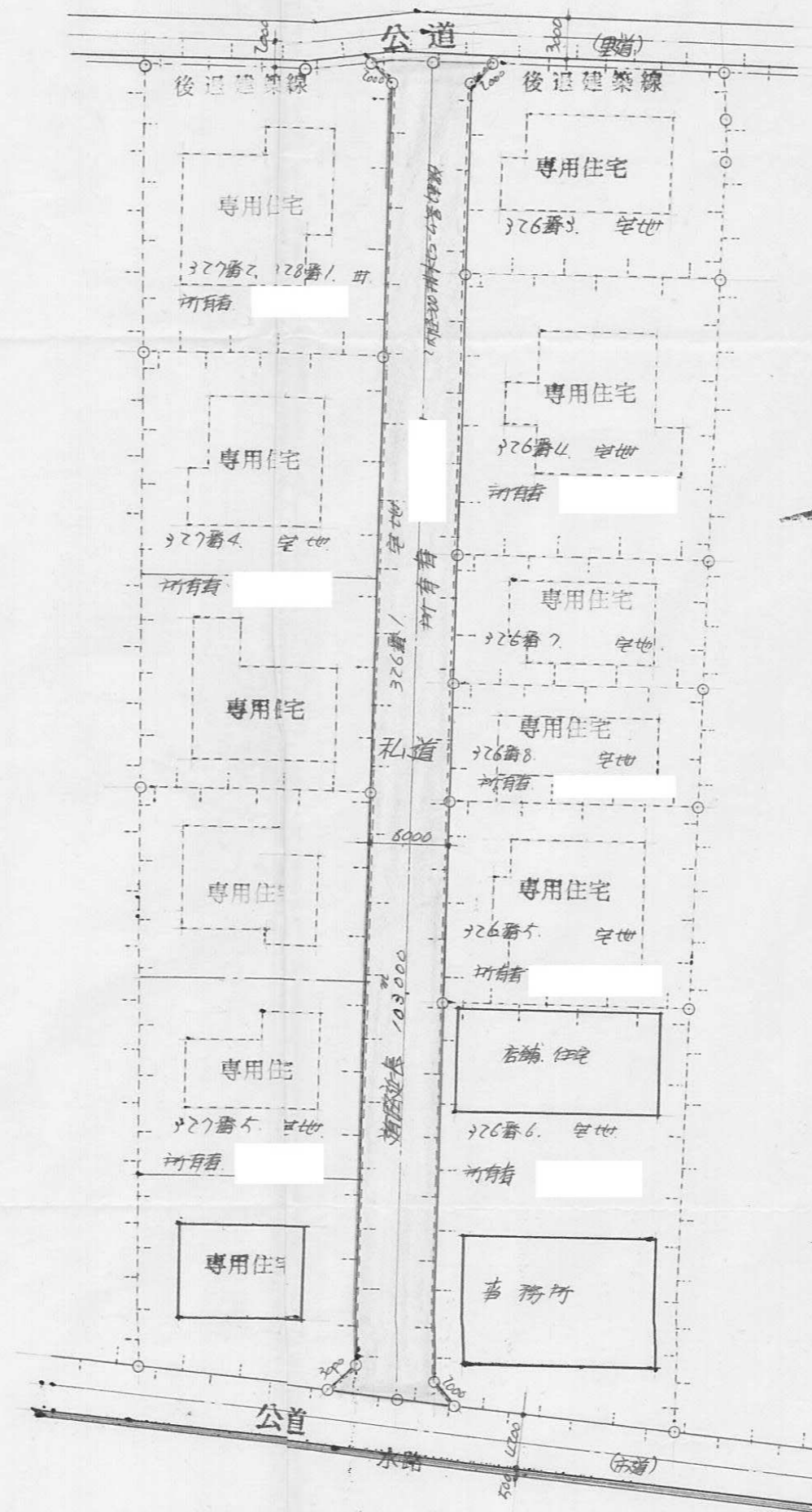
指定年月日・番号	昭和46年5月11日 第46-16号
台本斗月口・番号	昭和 年 月 日 番号

承諾書

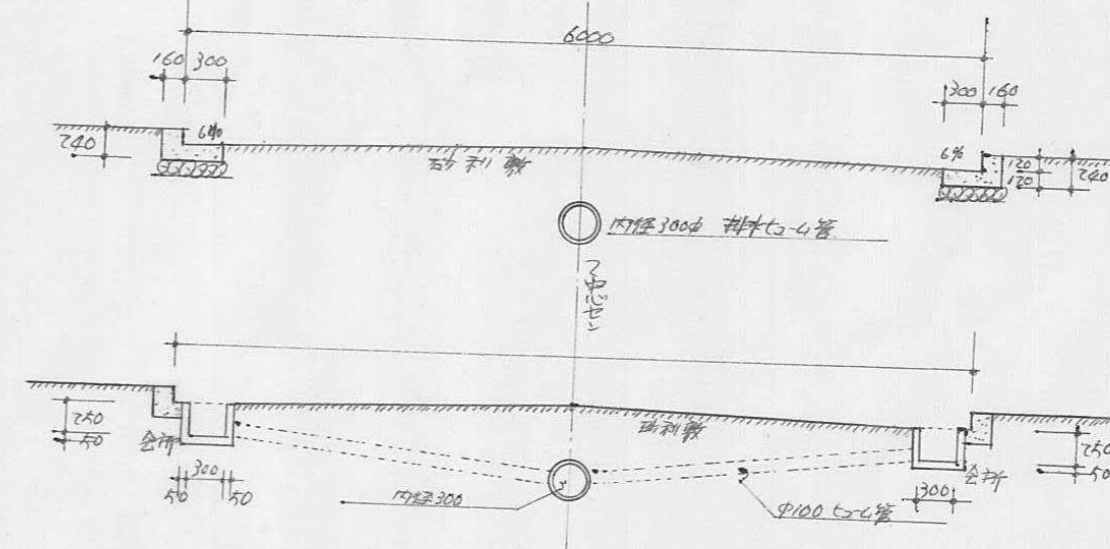
この図面記載のとおり道路の位置の指定・変更・廃止を承諾します。

道路の幅員	600 M	道路の延長	103.00 M	道路の面積	622 m ²
-------	-------	-------	----------	-------	--------------------

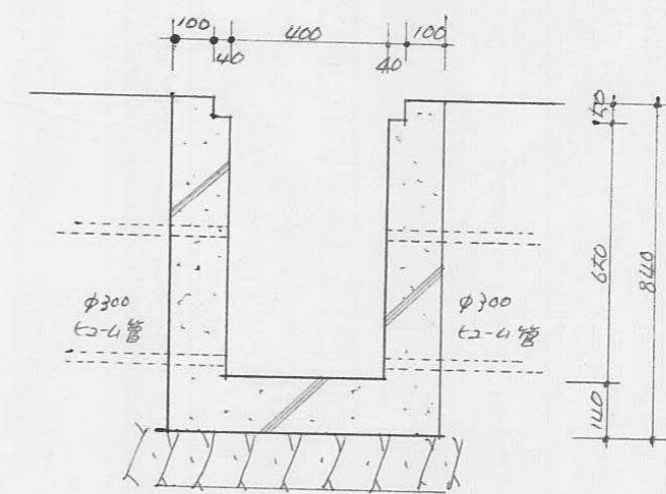
平面図 1:500



断面図 1:60



会所構造図 1:20

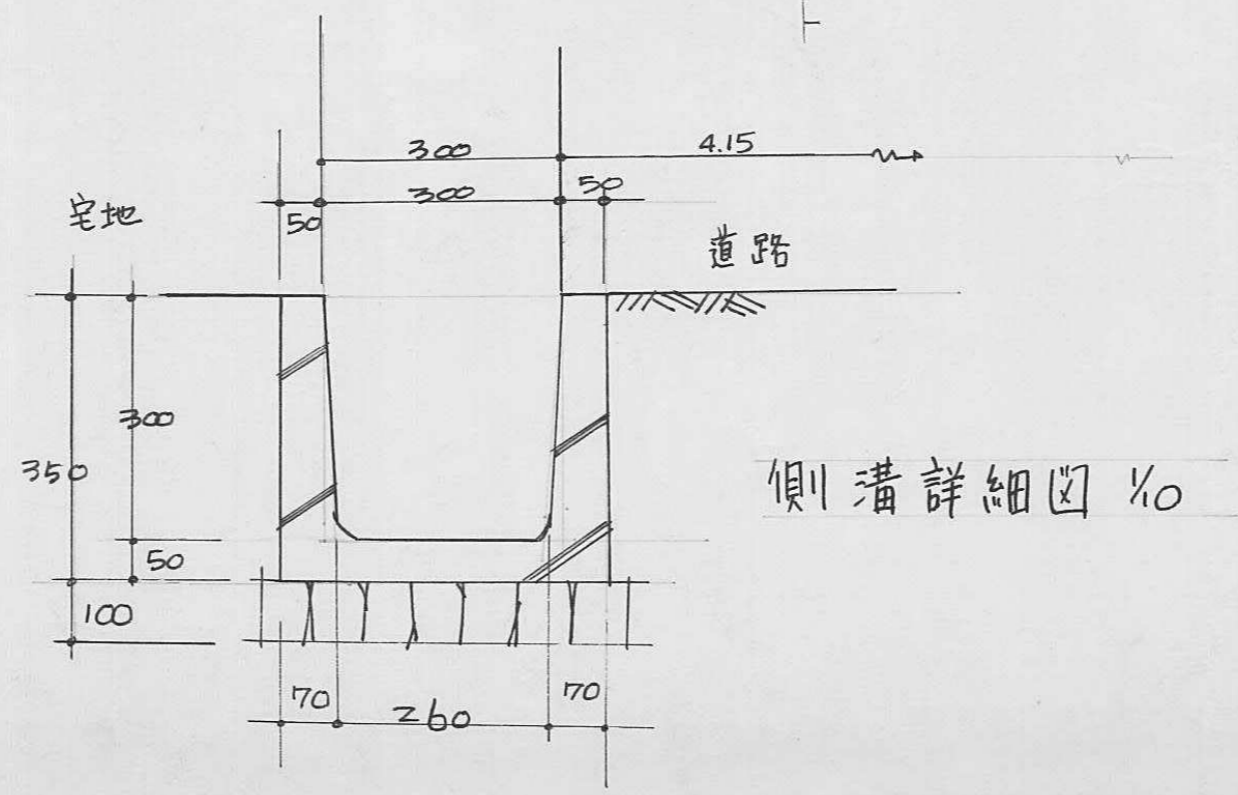
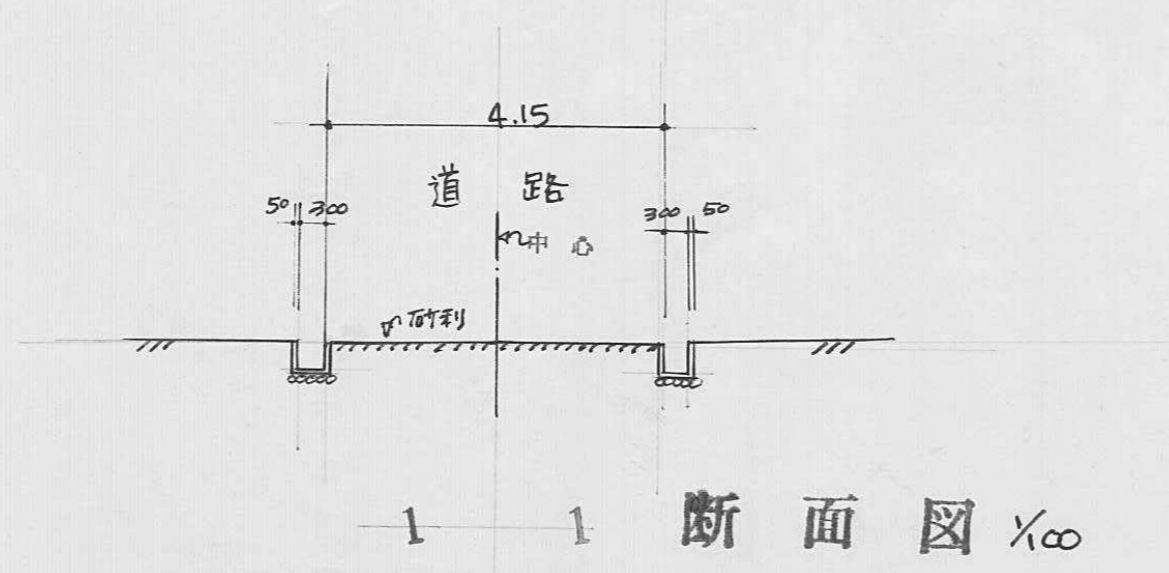
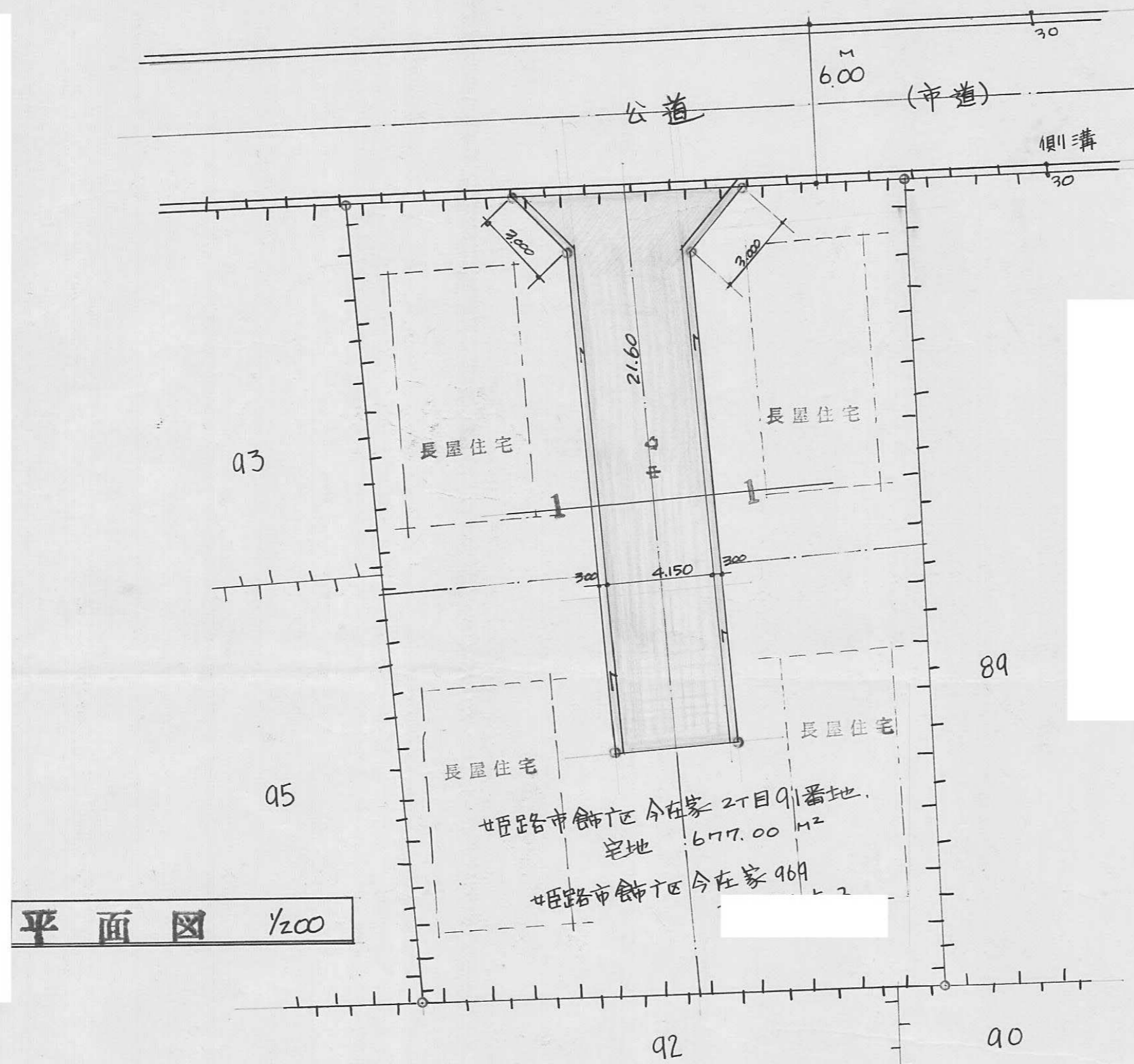


指定年月日・番号	昭和46年11月12日第46-17号
告示年月日・番号	昭和 年 月 日 第 号

承諾書

この図面記載のとおり道路の位置の指定・変更・廃止を承諾します。

道路の幅員	4.15	道路の延長	21.60	道路の面積	89.64 ⁴²
-------	------	-------	-------	-------	---------------------

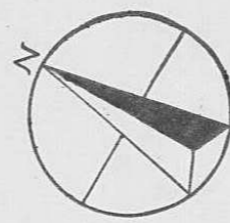


指定年月日・番号	昭和 46 年 7 月 17 日 第 46-18 号
告示年月日・番号	昭和 年 月 日 第 号

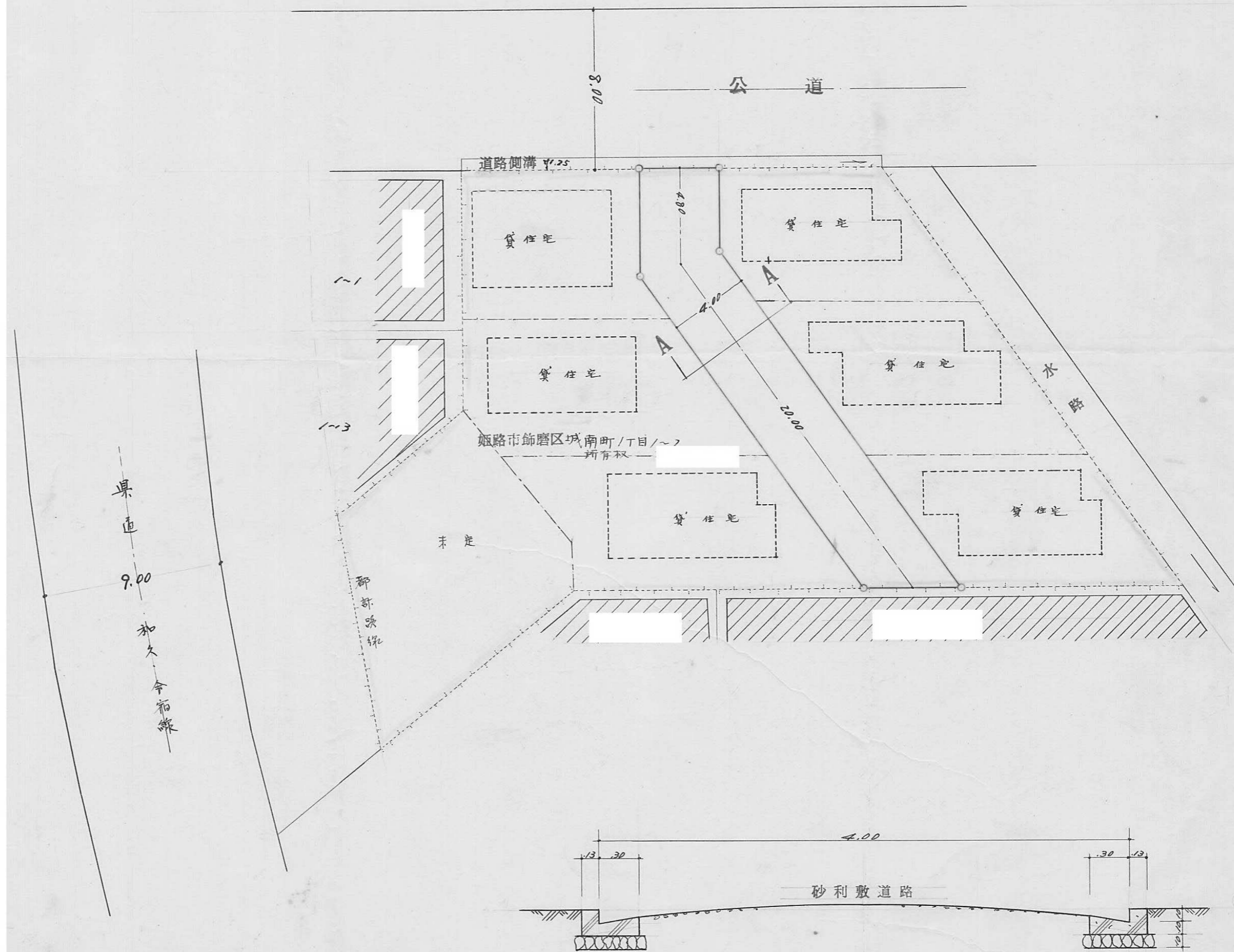
承 諾 書

この図面記載のとおり道路の位置の指定・変更・廃止を承諾します。

道路の幅員	4.00	道路の延長	24.80	道路の面積	99.20
-------	------	-------	-------	-------	-------



平 面 図 S1 : 200



A ~ A' 断 面 図 S1 : 30

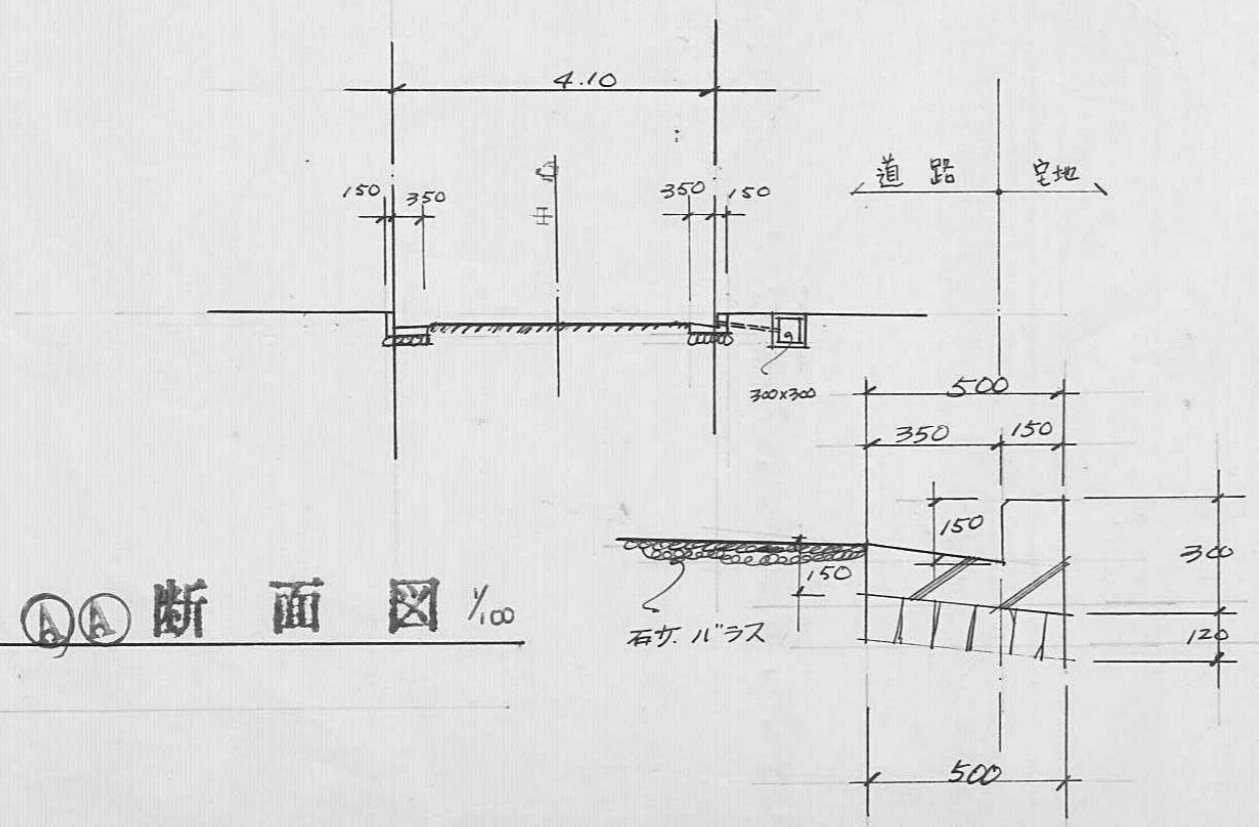
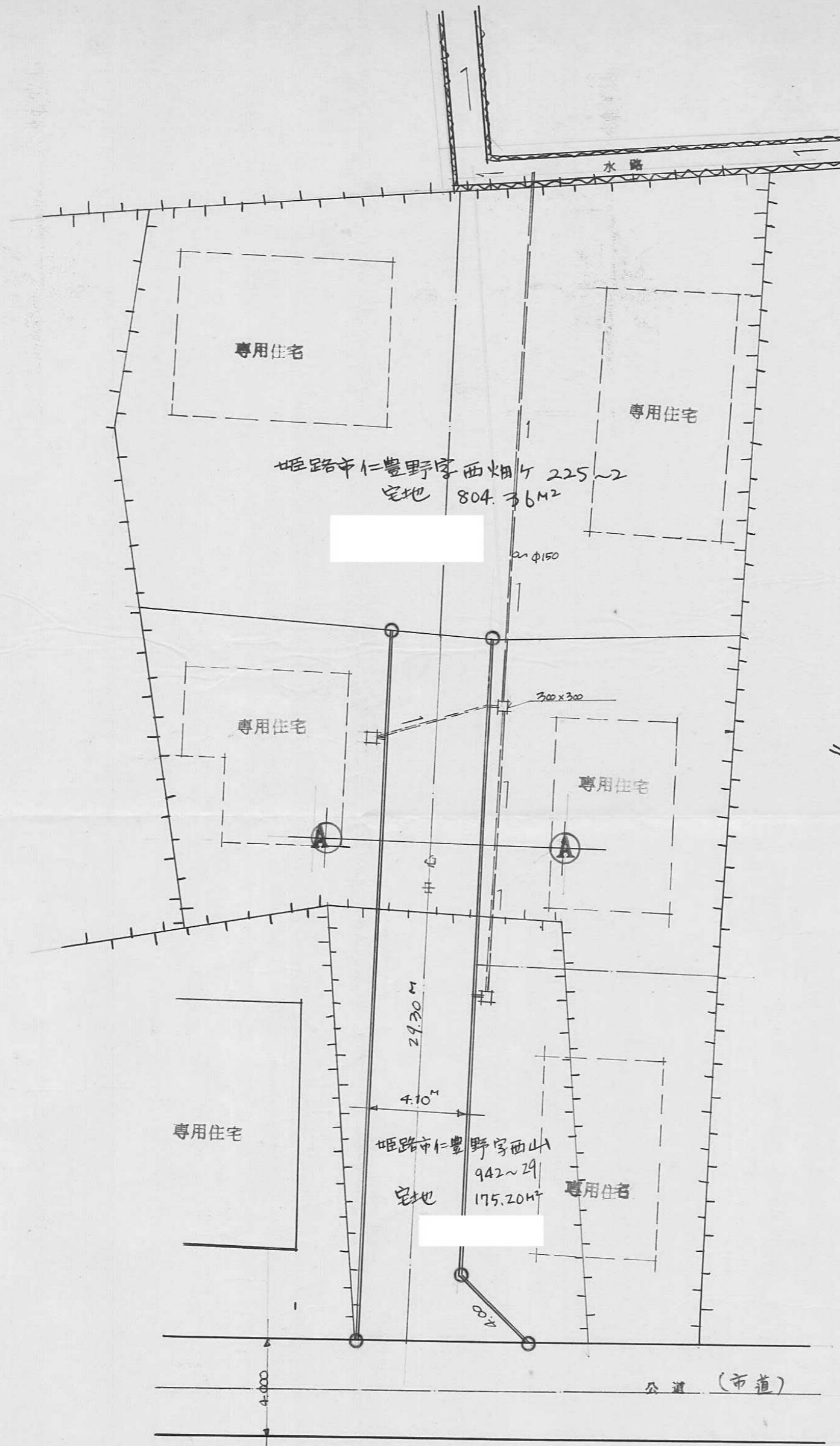
18 A

指定年月日・番号	昭和46年8月31日第46-19号
告示年月日・番号	昭和 年 月 日 第 号

承諾書

この図面記載のとおり道路の位置の指定・変更・廃止を承諾します。

道路の幅員	4.40	道路の延長	29.30M	道路の面積	123.12M ²
-------	------	-------	--------	-------	----------------------



平面図 1:200

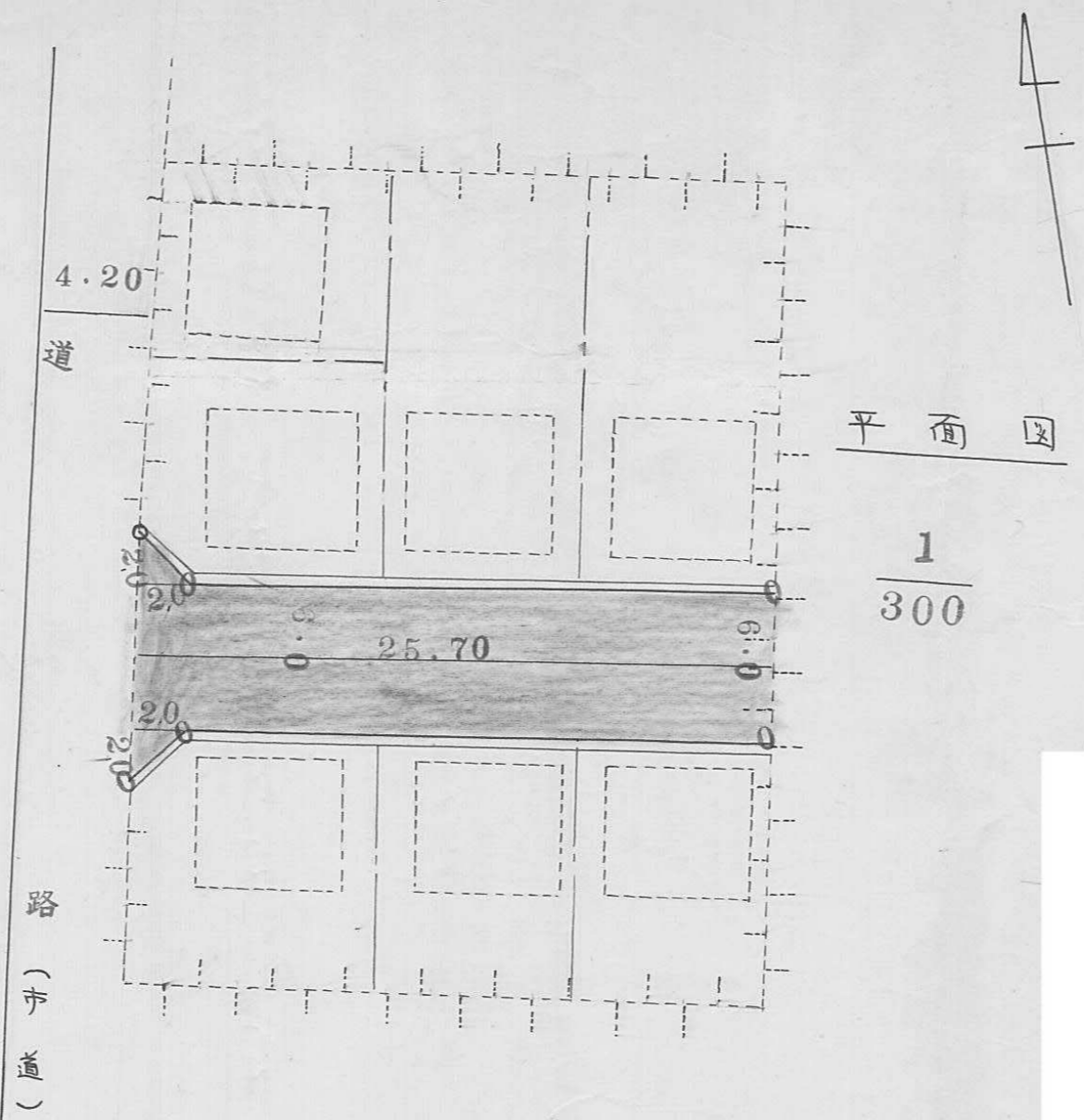
断面図 1/100

指定年月日・番号 昭和 46 年 9 月 9 日 第 46-20 号
 告示年月日・番号 昭和 年 月 日 第 号

承 諾 書


この図面記載のとおり道路の位置の指定・変更・廃止を承諾します。

道路の幅員 6.0 道路の延長 25.70 道路の面積 158.20



求積

$25.70 \times 6.0 = 154.2$
$2.0 \times 2.0 \times \frac{1}{2} = 2.0$
$2.0 \times 2.0 \times \frac{1}{2} = 2.0$
計 158.2




道路横断面 1/50

指定年月日・番号	昭和46年9月2日	第46-2号
告示年月日・番号	昭和 年 月 日	兵庫県告示第 号

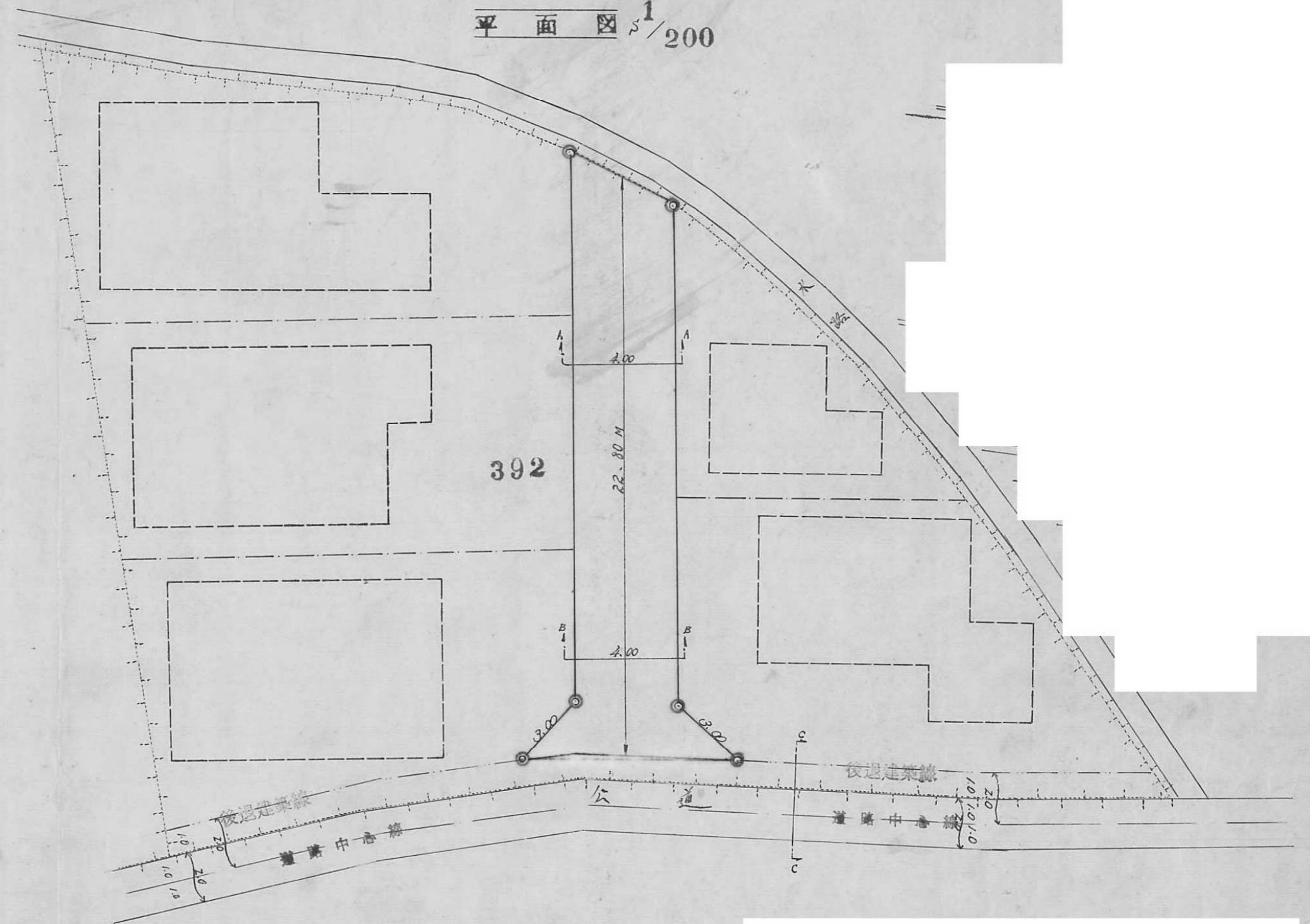
承諾書

この図面記載のとおり道路の位置の指定・変更・廃止を承諾します。

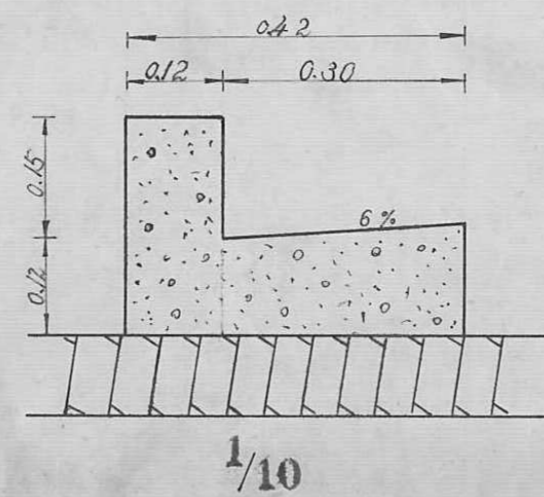
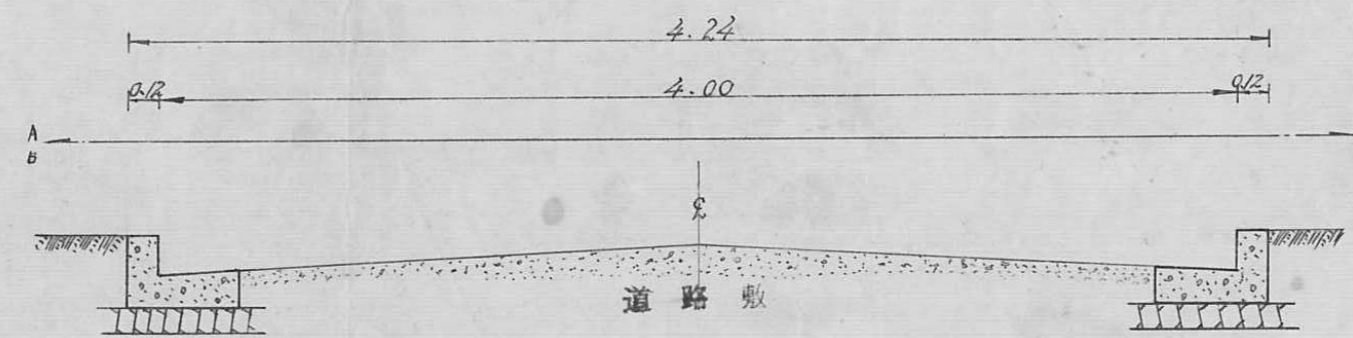
道路の幅員	4.00 M	道路の延長	22.80 M	道路の面積	95.20 M ²
-------	--------	-------	---------	-------	----------------------



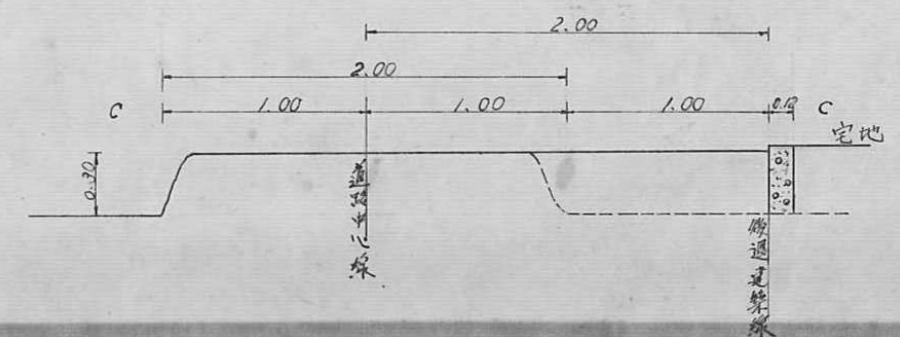
平面図 1/200



断面図 1/30




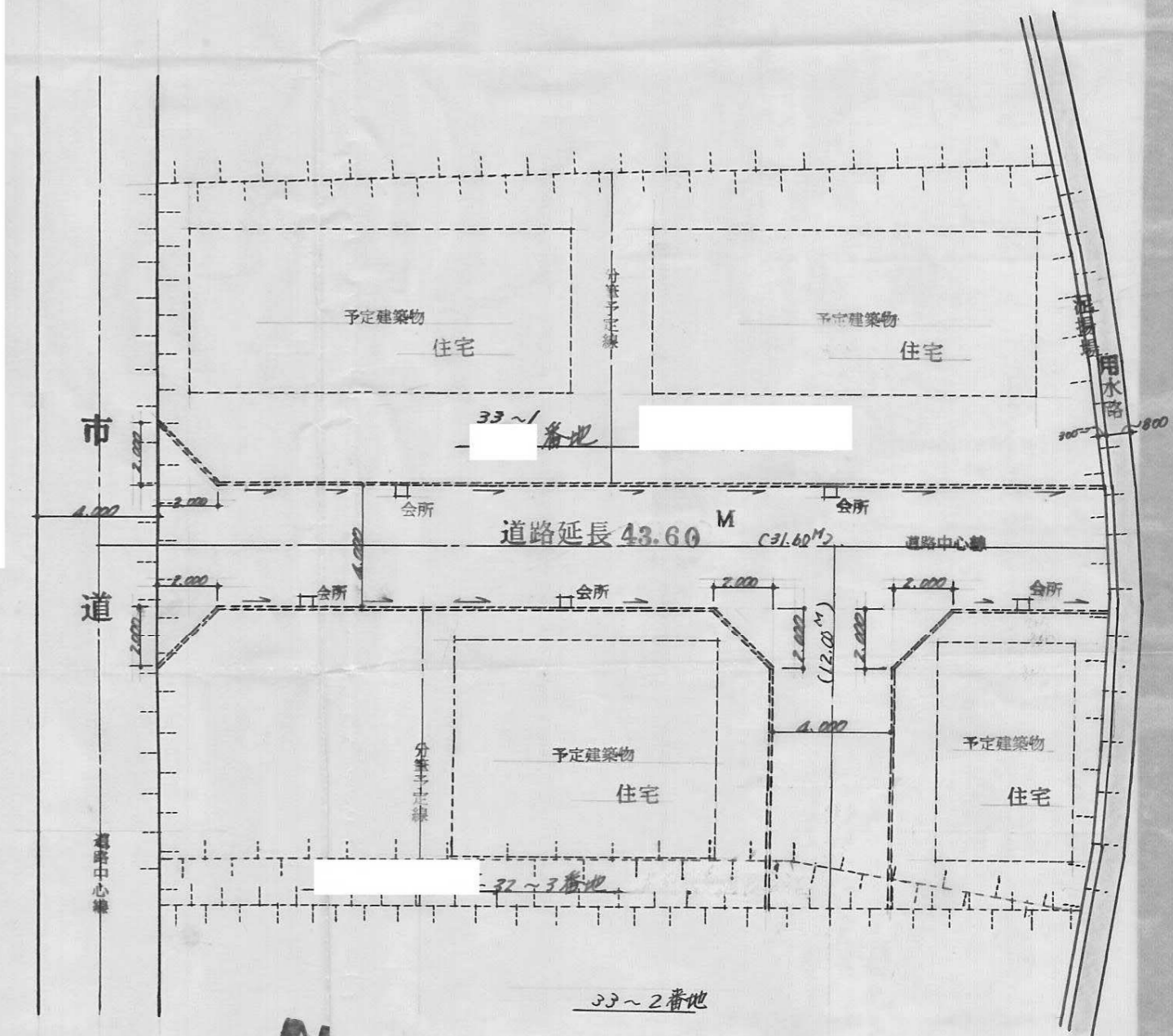
断面図 1/40



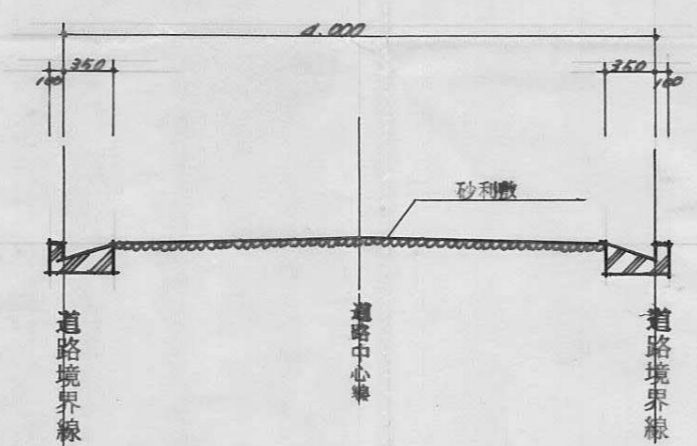
指定年月日・番号	昭和46年8月18日 第46-22号
告示年月日・番号	昭和 年 月 日 兵庫県 第 号

承諾書					
この図面記載のとおり道路の位置の指定・変更を承諾します。					
[Redacted Signature]					
道路の幅員	4 M	道路の延長	43.60 M	道路の面積	174.40 ^m ²

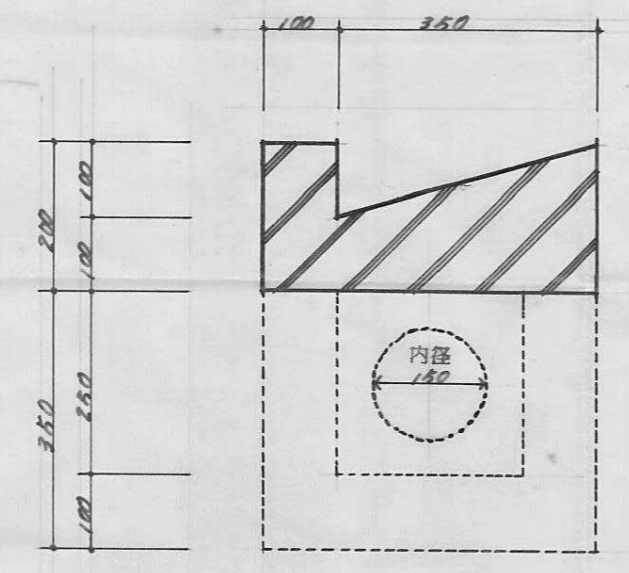
団地面積	926.60 ^m ²
道路面積	174.40 ^m ²
道路延長	43.60 ^m



道路 計画図 S=1/200



道路断面図 S=1/50



側溝 詳細図 S=1/10


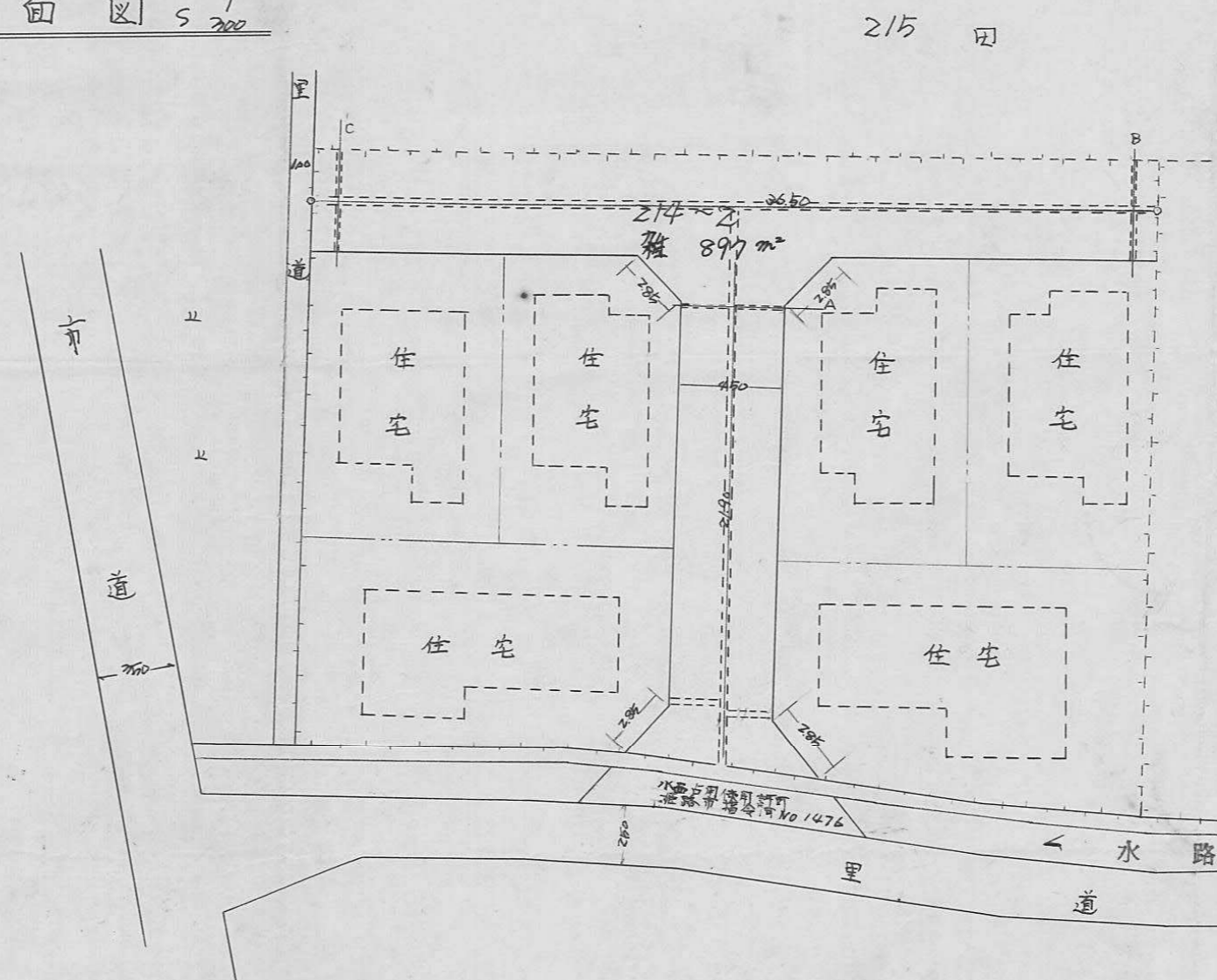
指定年月日・番号	昭和46年9月7日 第46-2号
告示年月日・番号	昭和 年 月 日 兵庫県告示第 号

承諾書

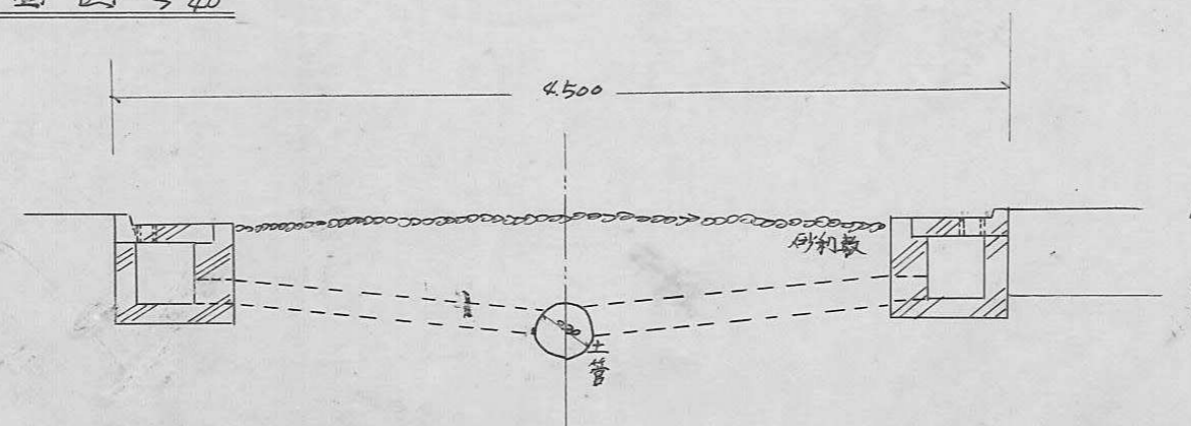
この図面記載のとおり道路の位置の(指定)・変更・廃止を承諾します。

道路の幅員	4.500 M	道路の延長	58.40 M	道路の面積	262.800 M ²
-------	---------	-------	---------	-------	------------------------

平面図 5/200



断面図 5/40



指定年月日・番号	昭和46年 9 月 2 日	第46-24号
告示年月日・番号	昭和 年 月 日	兵庫県 第 号

承 諾 書

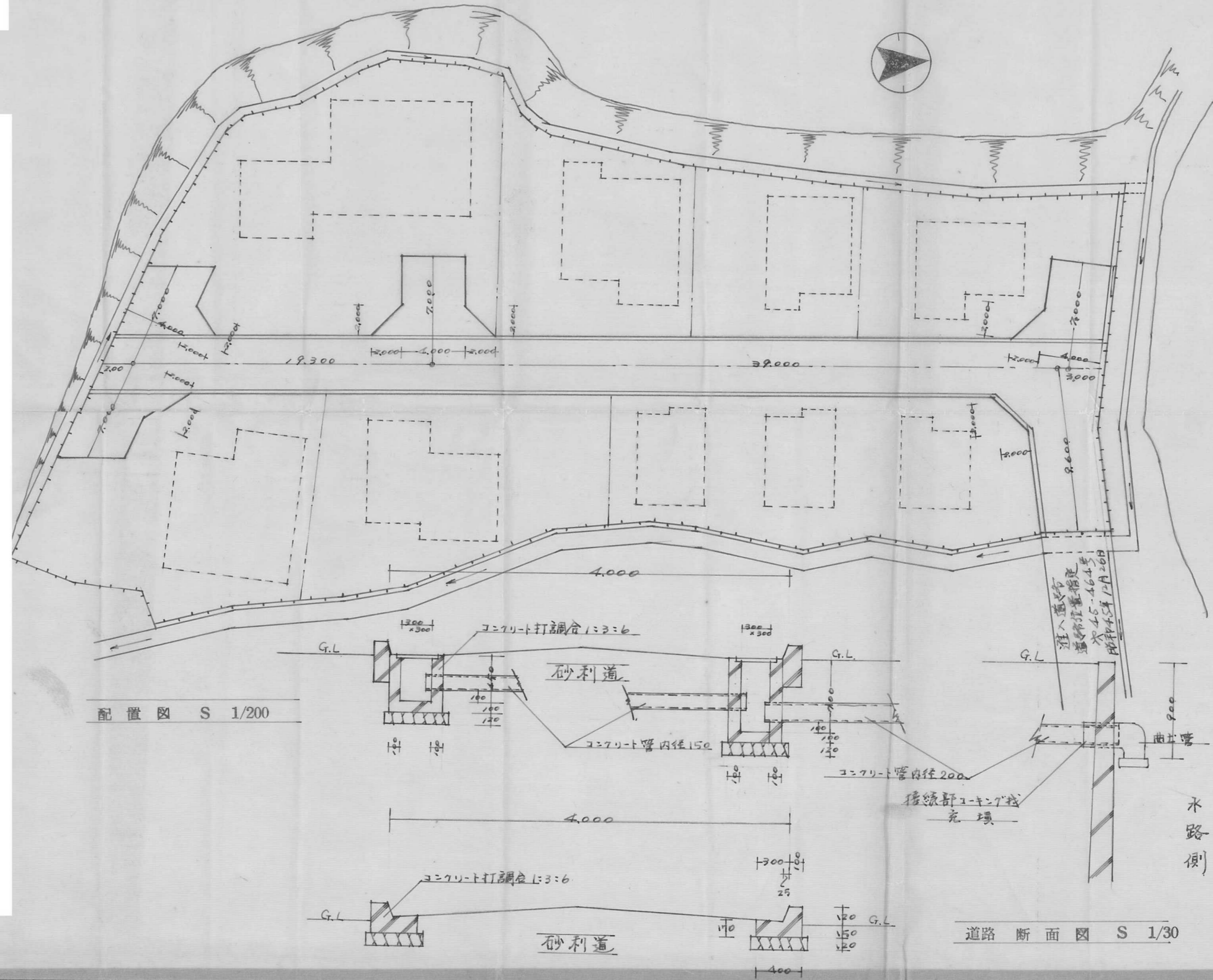
この図面記載のとおり道路の位置の指定・変更・廃止を承諾します。

道路の幅員	4 M	道路の延長	72.9 M	道路の面積	
-------	-----	-------	--------	-------	--

道路 面積

$$(2.00 + 19.30 + 39.00 + 3.00) \times 4 + (9.600 - 2.00) \times 4 = 270.4 M^2$$

隅部 (2x2)/2 = 2.0m 含む



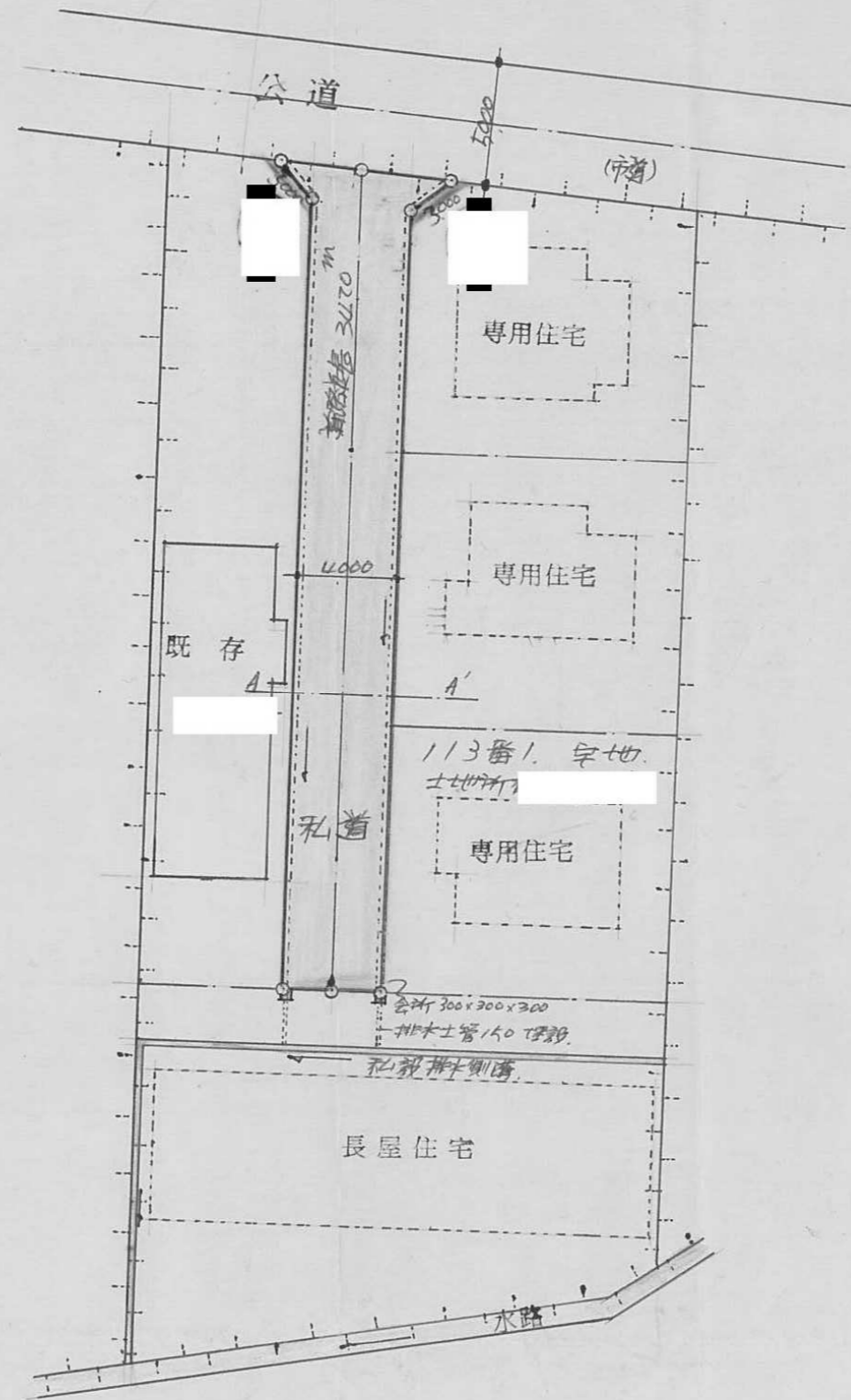
指定年月日・番号	昭和 46 年 9 月 29 日 第 46-25 号
告示年月日・番号	昭和 年 月 日 第 号

承 諾 書


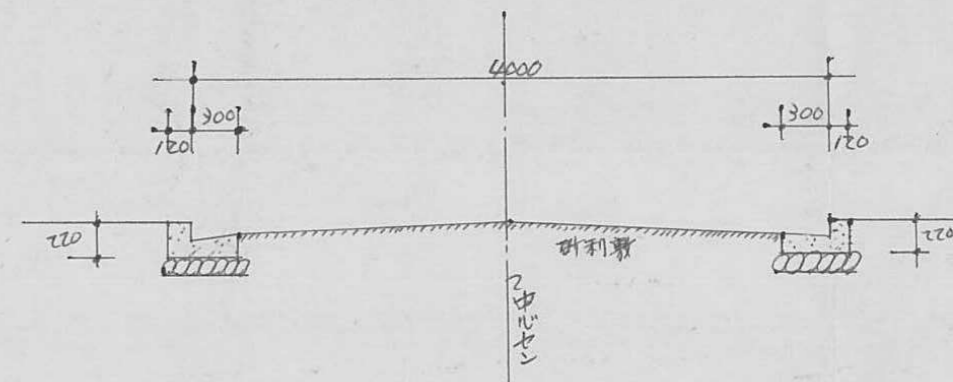
この図面記載のとおり道路の位置の指定・変更・廃止を承諾します。

道路の幅員	400 ^m	道路の延長	3420 ^m	道路の面積	139.30 ^{m²}
-------	------------------	-------	-------------------	-------	---------------------------------

平面図 1:300



断面図 1:50





宅地造成に関する工事の(一部)検査済証

第 5 号

昭和 46 年 9 月 7 日




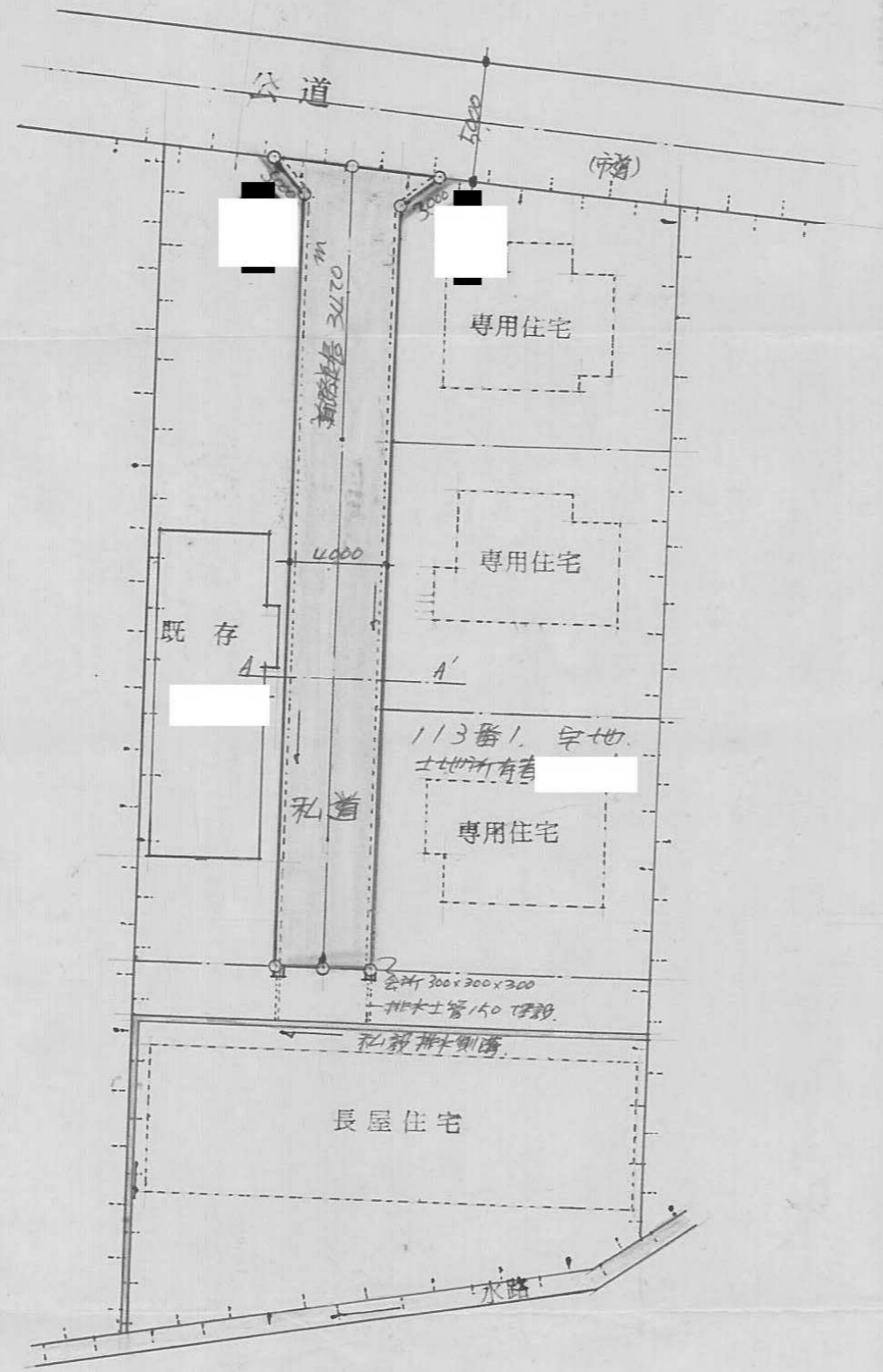
下記の宅地造成に係る工事は、検査の結果、宅地造成等規制法第9条第1項の規定に適合していることを証明する。

1 許可番号	兵庫県指令 通規第 7 号
2 許可年月日	昭和 44 年 6 月 17 日
3 工事をした土地の所在及び地番面積	兵庫県丹波市丹波町 一部(3509 m ²)
4 造成主住所氏名	[Redacted]
5 工事完了検査年月日	昭和 46 年 9 月 21 日
6 検査員職氏名印	[Redacted]

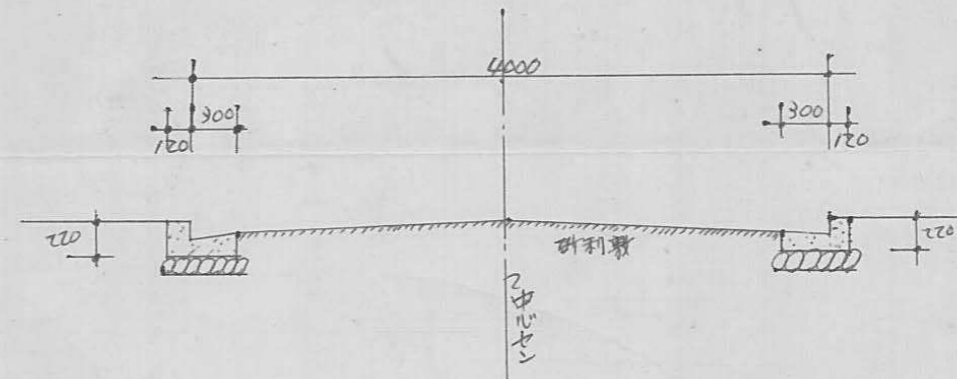
住13 B6 上55 44. 3. 大塚 500



平面図 1:300



断面図 1:50



宅地造成に関する工事の(完 3)検査済証

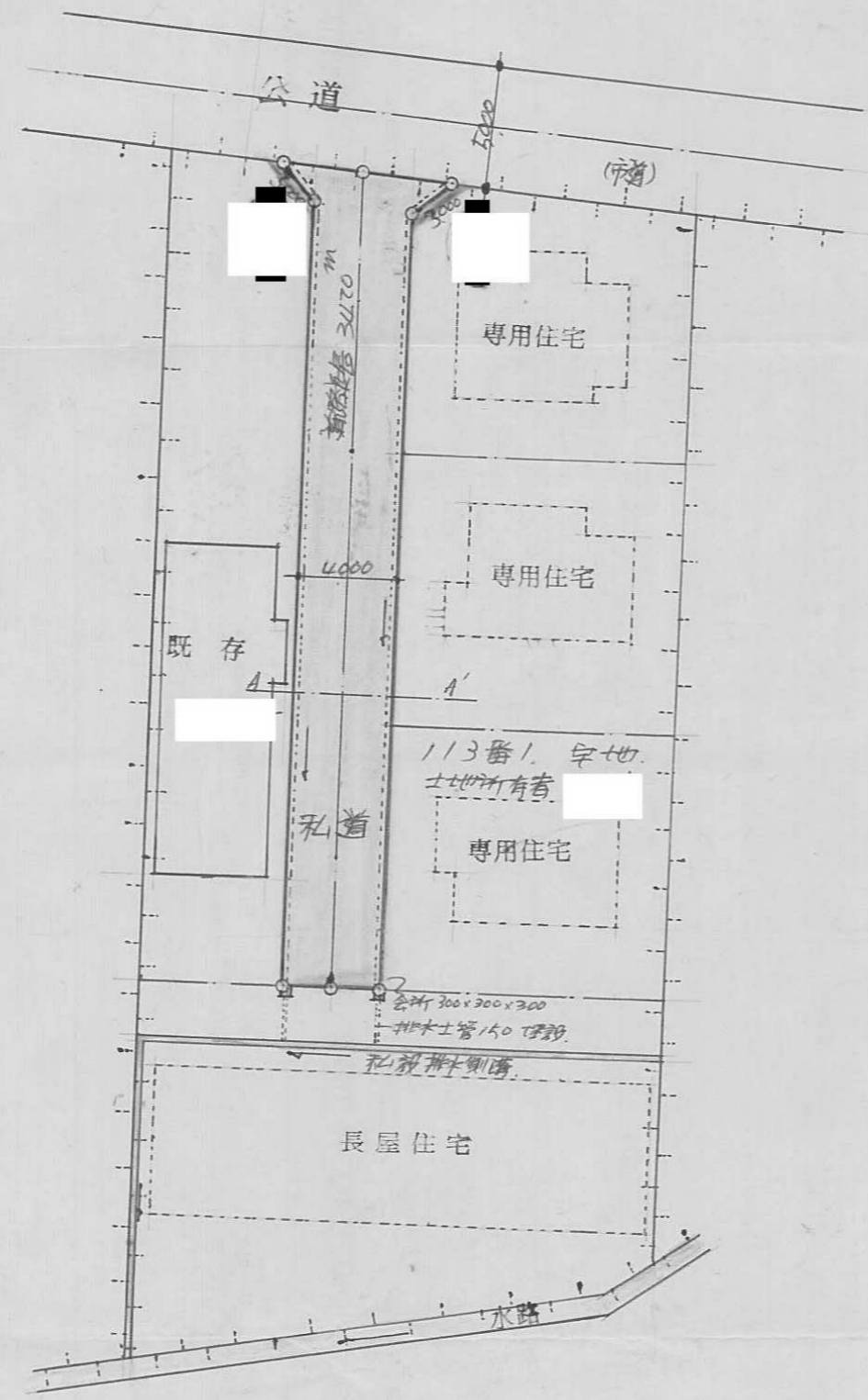
第 6 号

昭和46年 1 月 27日


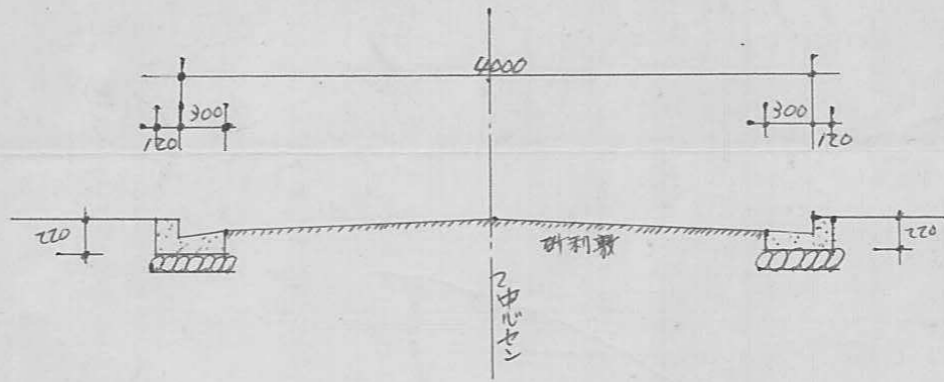
下記の宅地造成に係る工事は、検査の結果、宅地造成等規制法第9条第1項の
に適合していることを証明する。

1 許可番号	兵庫県指令 建士第 21 号
2 許可年月日	昭和45年 2月 2日
3 工事をした土地の所在及び地番面積	姫路市田寺字 1959.958 一部 (4518.15 m ²)
4 造成主住所氏名	[Redacted]
5 工事完了検査年月日	昭和46年 1月 26日
6 検査員職氏名印	[Redacted]

平面図 1:300



断面図 1:50



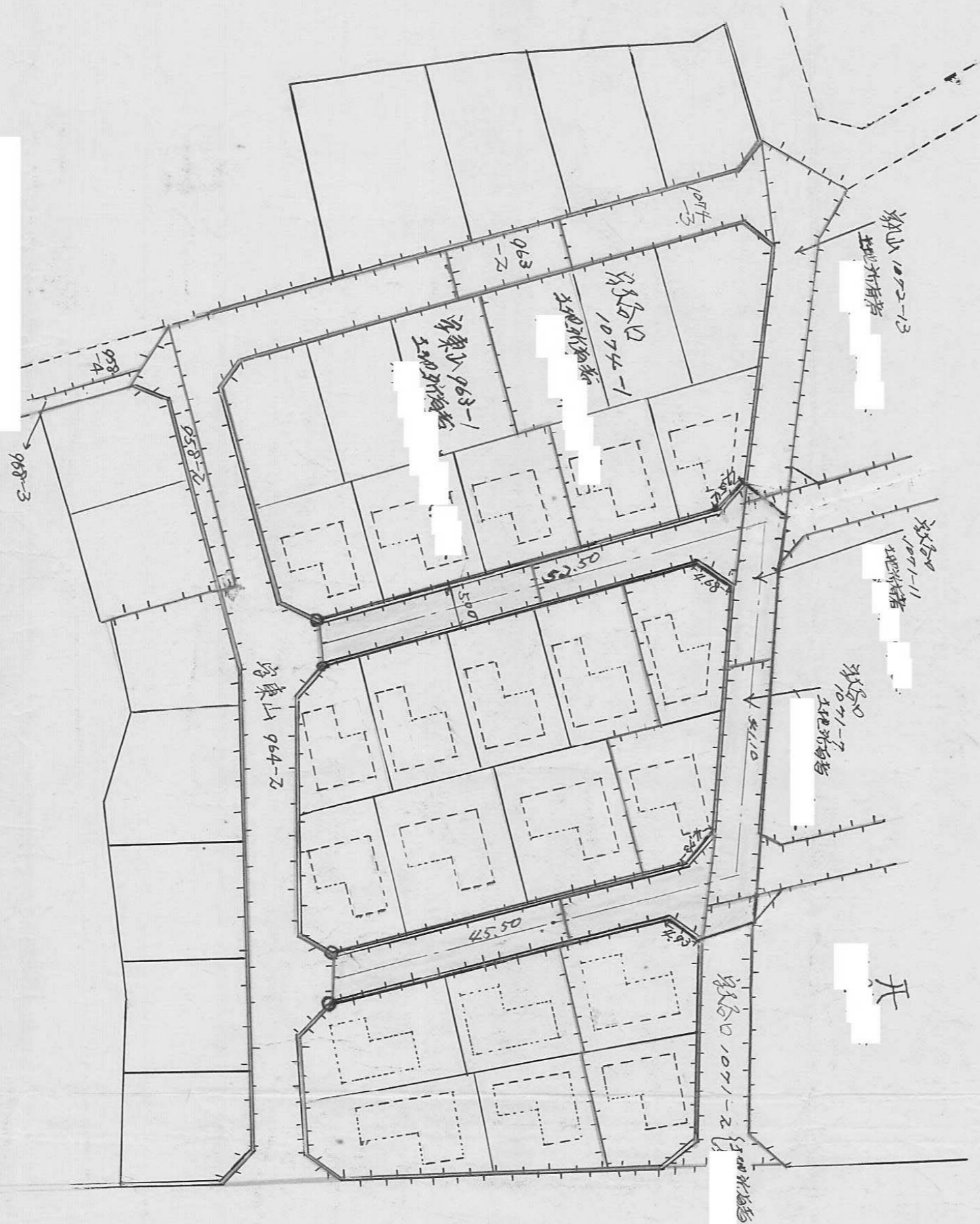
指定年月日・番号	昭和46年10月6日第26-26号
告示年月日・番号	昭和 年 月 日 第 号

承諾書

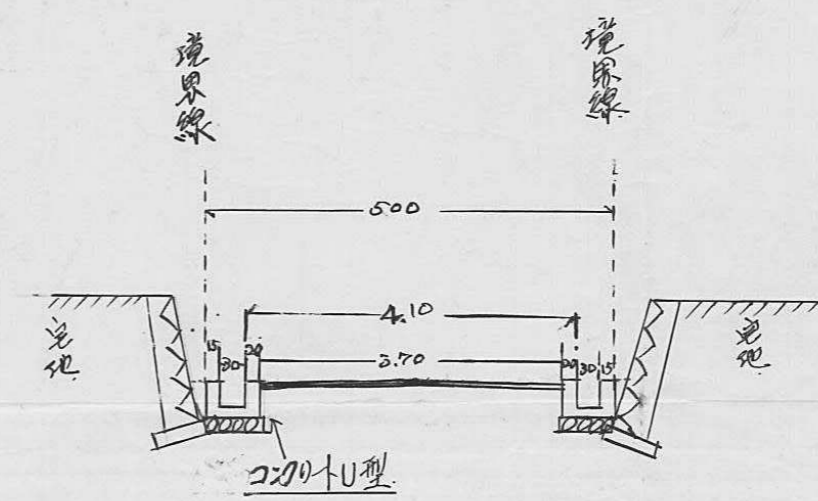
この図面記載のとおり道路の位置の指定変更・廃止を承諾します。

道路の幅員	5m	道路の延長	139.1m	道路の面積	758.46㎡
-------	----	-------	--------	-------	---------

地籍図 1/600



構造図(断面図) 1/100




位置指定申請地

指定年月日・番号	昭和 46 年 10 月 5 日 第 46-27 号
告示年月日・番号	昭和 年 月 日 第 号

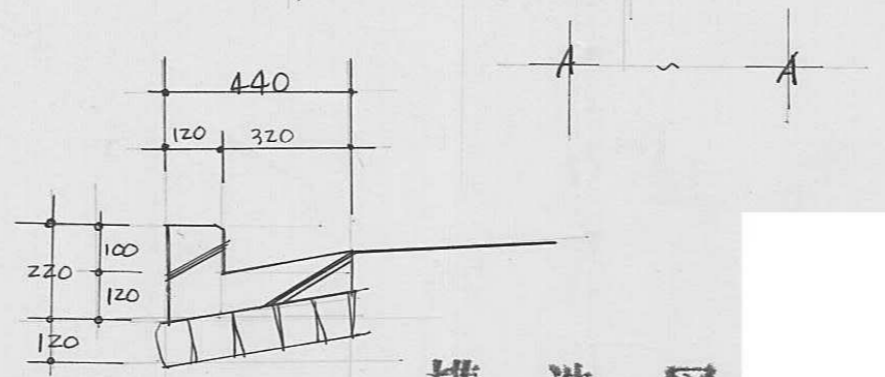
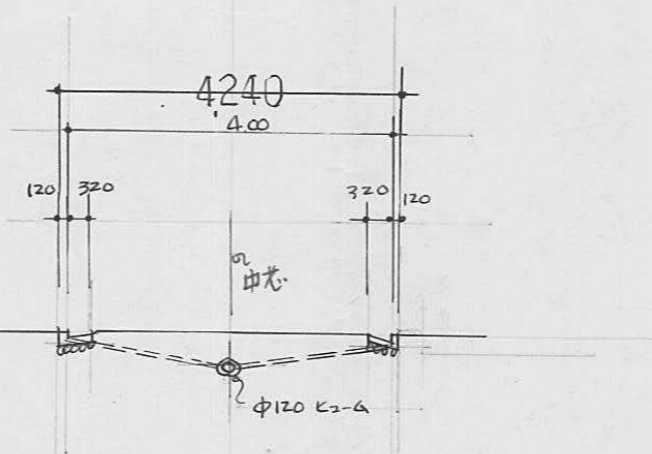
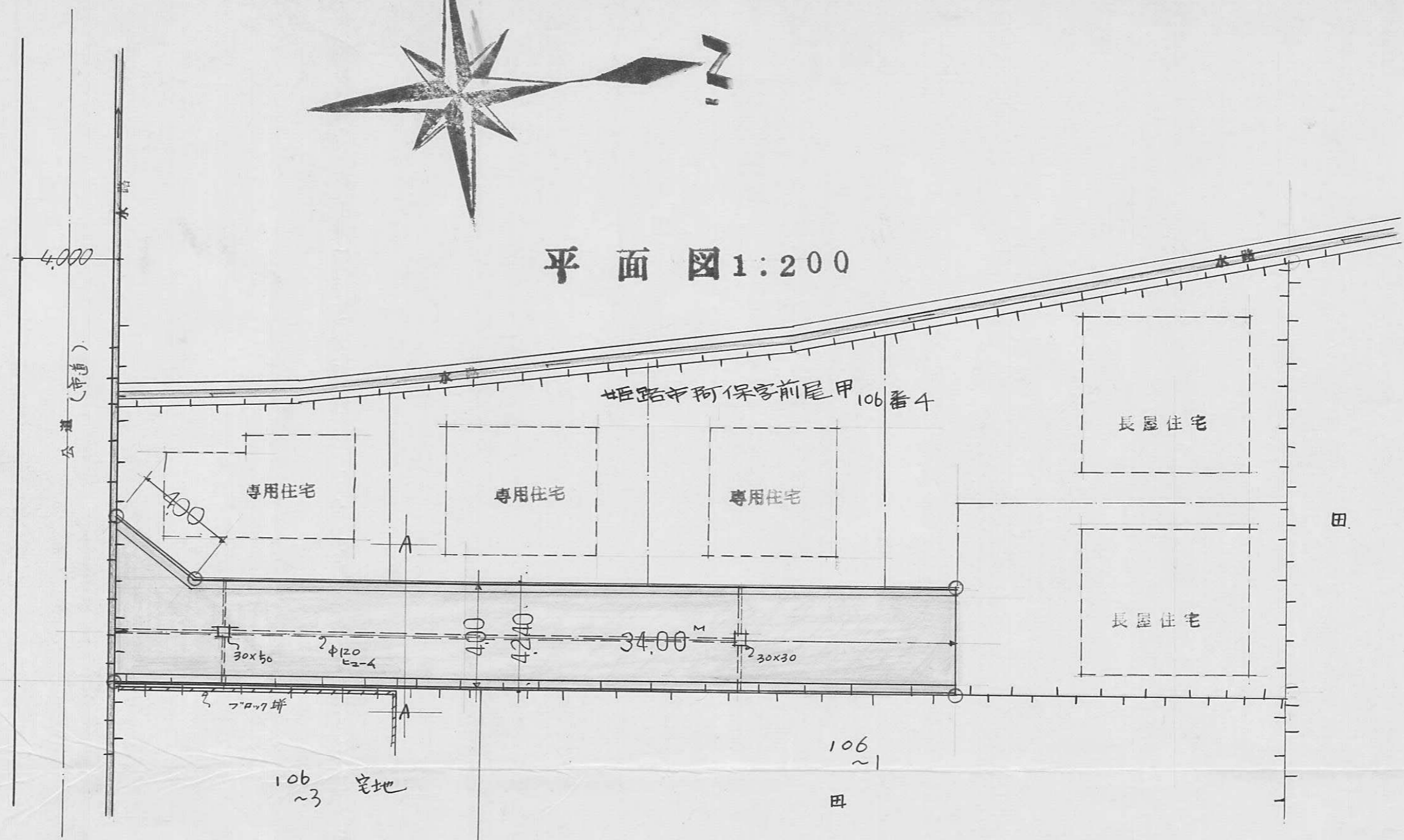
承 諾 書

この図面記載のとおり道路の位置の指定・変更・廃止を承諾します。

道路の幅員	4,240	道路の延長	34.00	道路の面積	148.08
-------	-------	-------	-------	-------	--------



平面図 1:200



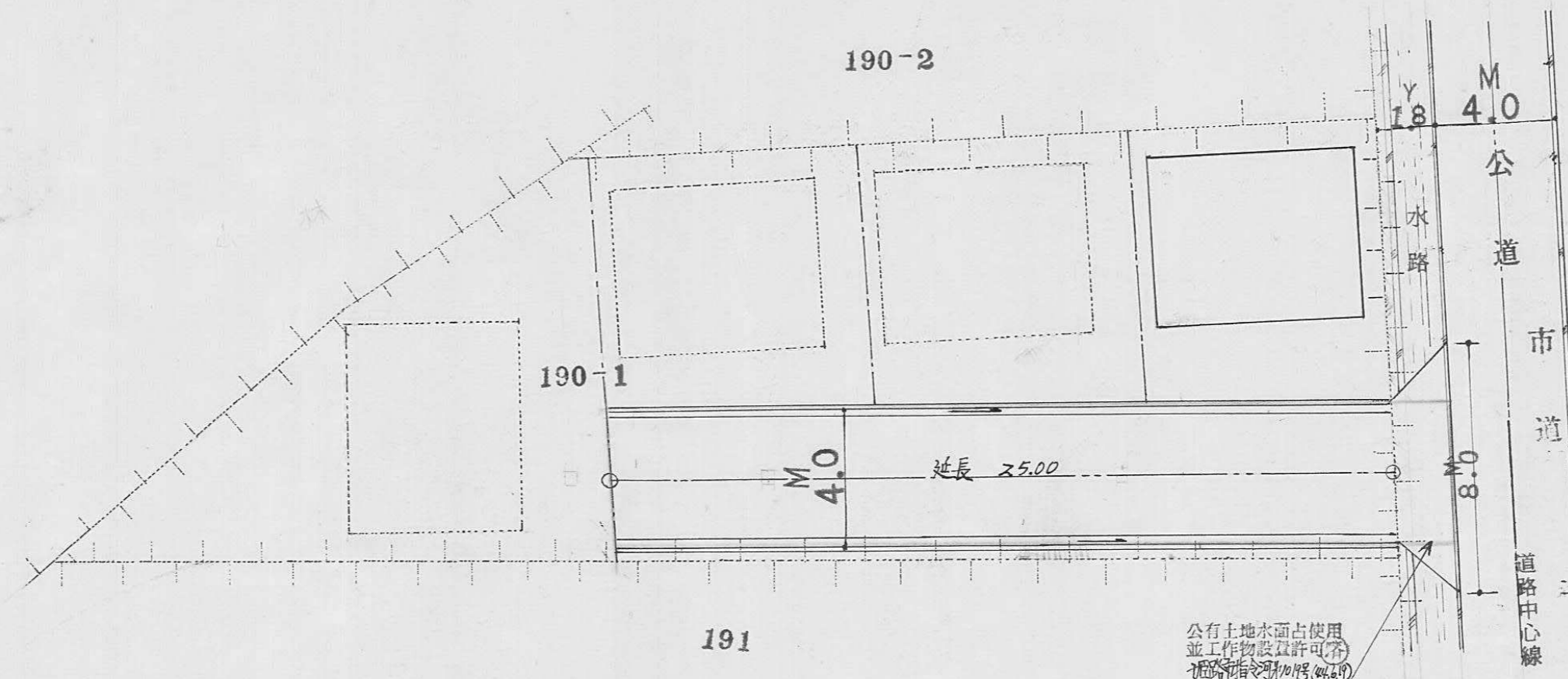
構造図

指定年月日・番号	昭和 46 年 12 月 14 日 第 46-28 号
告示年月日・番号	昭和 年 月 日 第 号

承 諾 書

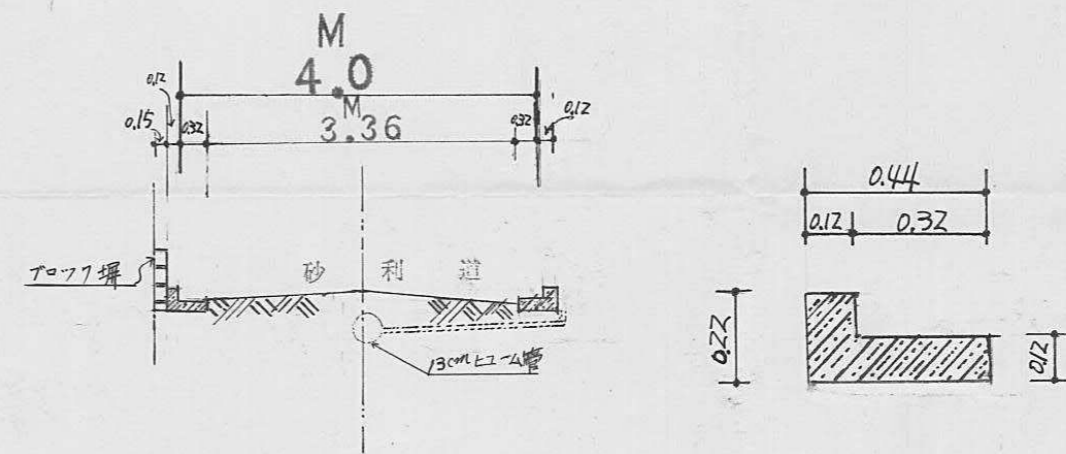
この図面記載のとおり道路の位置の指定・変更・廃止を承諾します。

道路の幅員	4.0	道路の延長	25.0	道路の面積	100 M ²
-------	-----	-------	------	-------	--------------------



道路位置図

S=1:200



道路断面図

S=1:100

側溝断面図

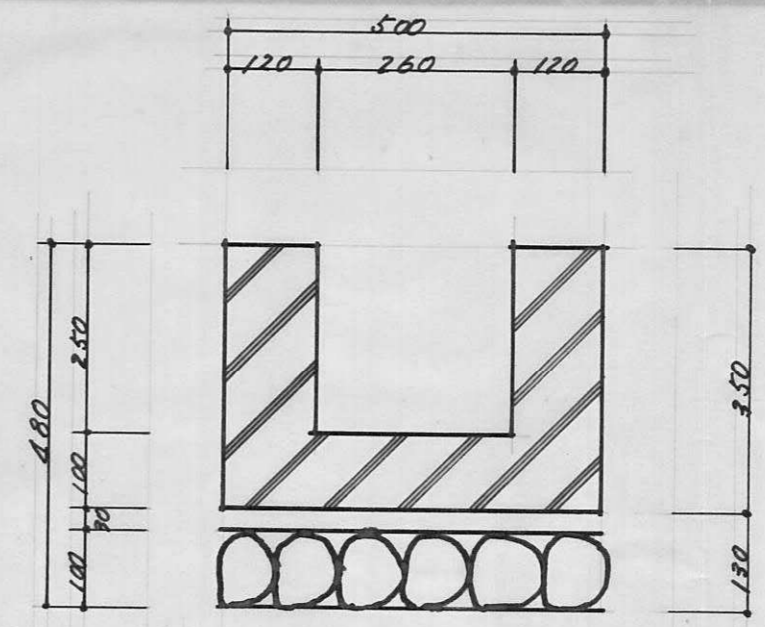
S=1:20

指定年月日・番号	昭和46年10月4日第46-39号
告示年月日・番号	昭和 年 月 日第 号

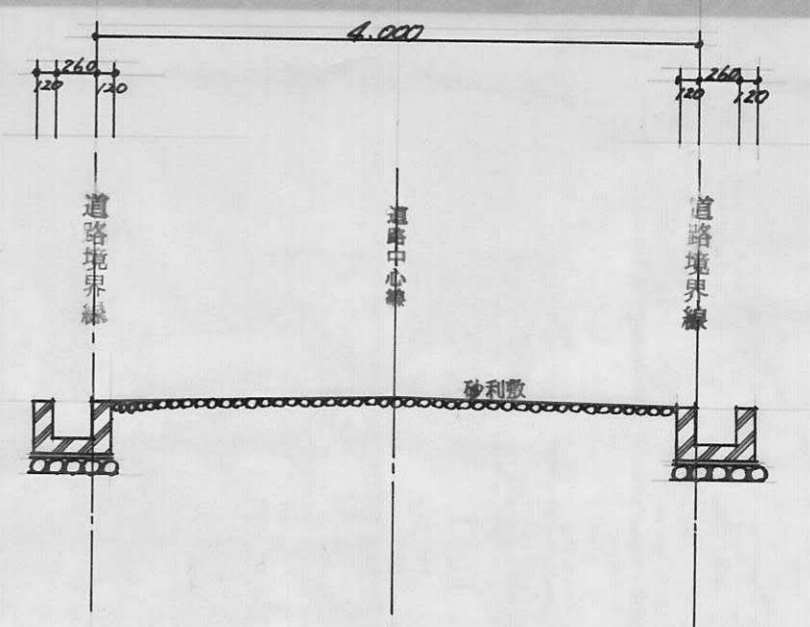
承諾書

この図面記載のとおり道路の位置の指定・変更・廃止を承諾します。

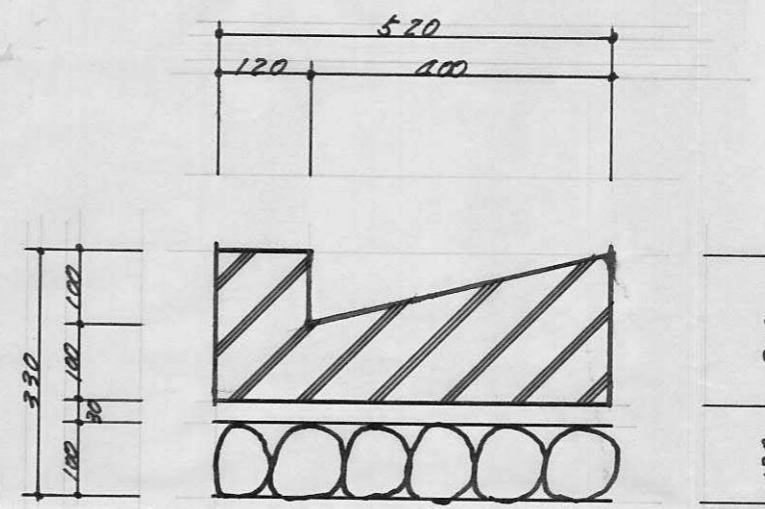
道路の幅員	4.0M	道路の延長	56.3M	道路の面積	245.40M ²
-------	------	-------	-------	-------	----------------------



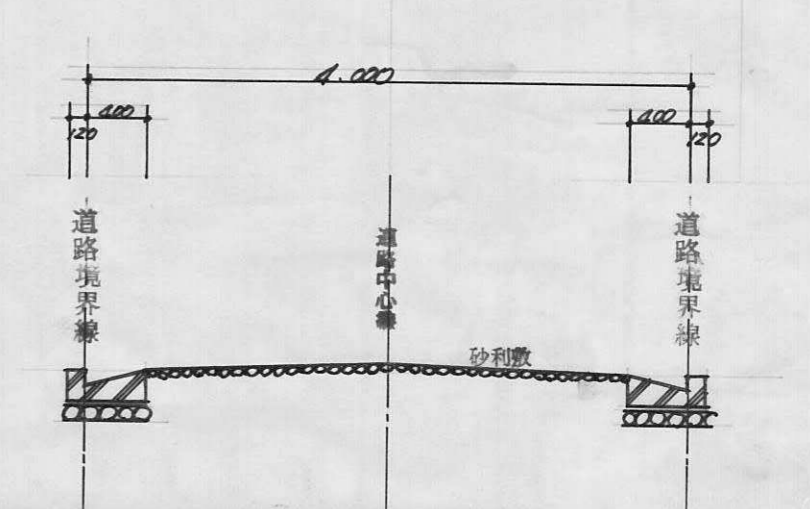
側溝詳細図 S=1/10



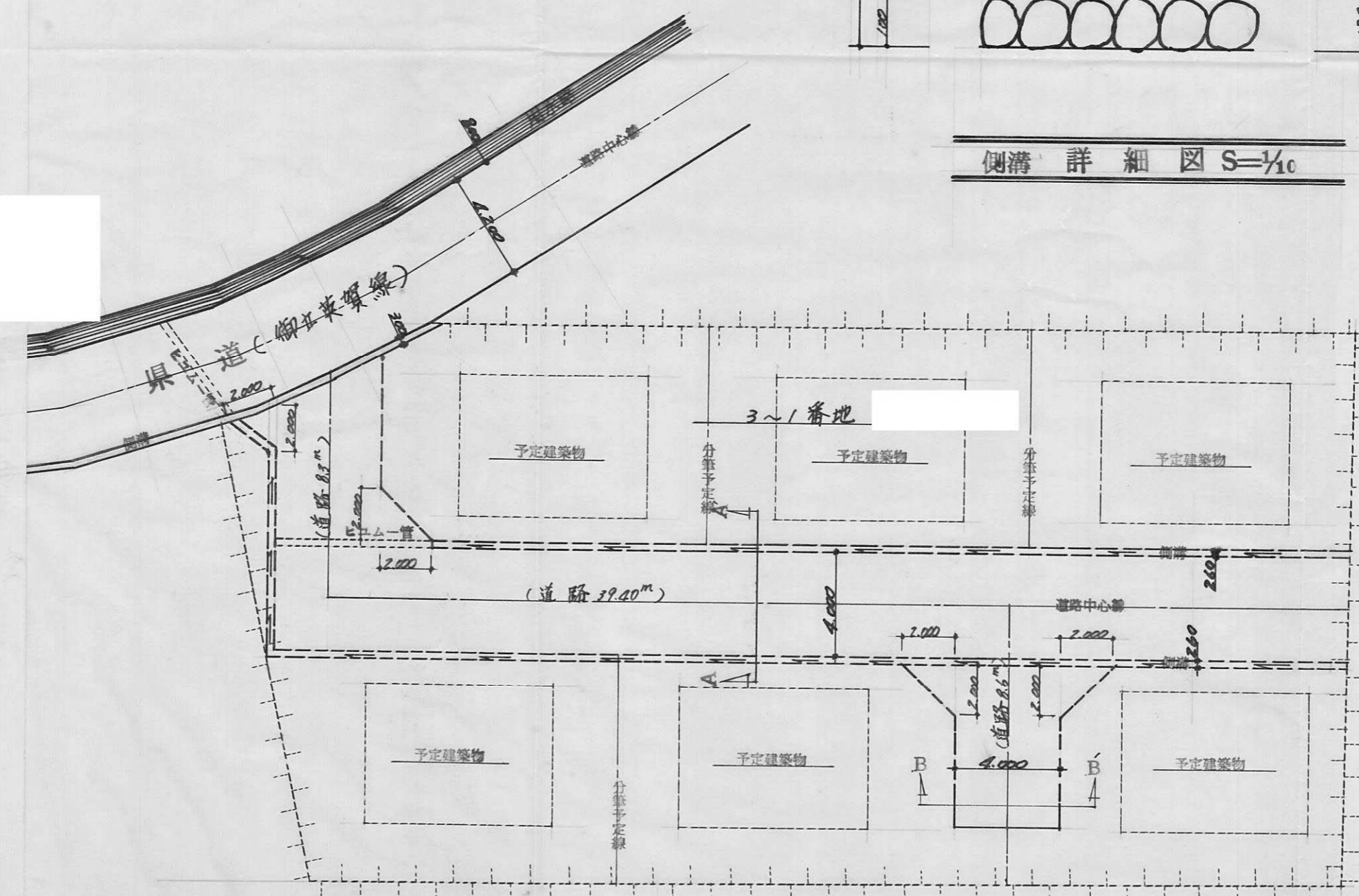
道路断面図 S=1/50



側溝詳細図 S=1/10



道路断面図 S=1/50



道路計画図 S=1/200

道路延長	56.30M
団地面積	573.00M ²
道路面積	245.40M ²



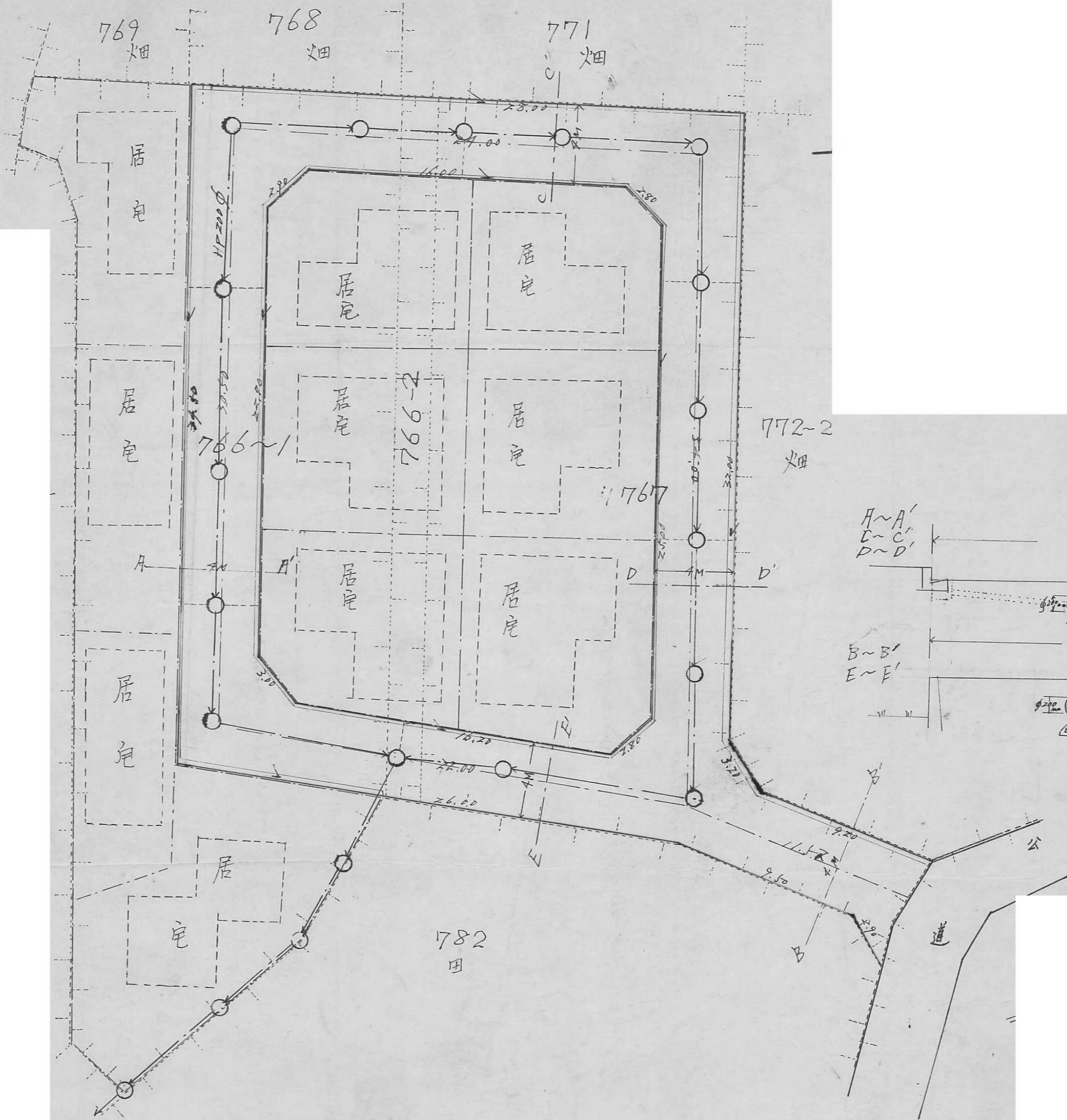
指定年月日・番号	昭和46年11月11日	第46-30号
告示年月日・番号	昭和 年 月 日	兵庫県第 号

承諾書

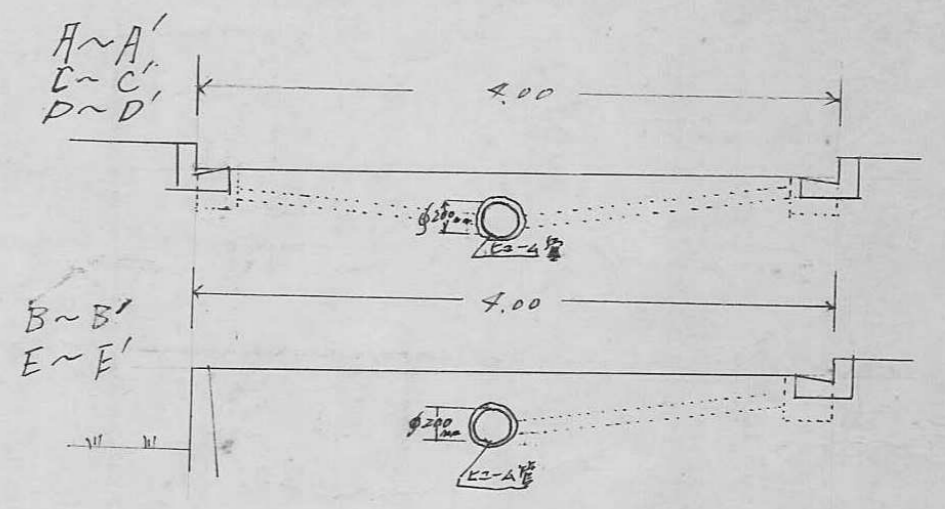
この図面記載のとおり道路の位置の指定・変更・廃止を承諾します。

道路の幅員	4 M	道路の延長	122.2 M	道路の面積	488 m ²
-------	-----	-------	---------	-------	--------------------

平面図 $s' = 1/200$



断面図 $s' = 1/50$



特許第10号

指定年月日・番号 昭和 47. 5. -9 日 第 46-31

告示年月日・番号 昭和 年 月 日 第 号

承諾書

この図面記載のとおり道路の位置の指定・変更・廃止を承諾します。

道路の幅員 4.000 道路の延長 32.000 道路の面積 147.200

