

昭和46年度

図面ページ	指定番号	指定年月日	地名	備考
1	46-1	46.05.17	勝原区丁字迎田189	45-376の延長
2	46-2	46.05.17	鍛冶町74-1	市道 城北94号線
3	46-3	46.07.08	勝原区宮田139-2	45-161の延長
4	46-4	46.06.30	北平野町字向山808-4	
5	46-5	46.06.29	御国野町国分寺字竹ノ下166-3他4筆	
6	46-6	46.06.29	書字字梅垣内1730-1	
7	46-7	46.07.08	勝原区丁341-1	
8	46-8	46.10.08	龜山字瀬戸垣内27-3	市道 手柄147号線
9	46-9	46.07.01	飯田字平塚205-1	
10	46-10	46.07.13	余部区上余部字北口214-4,3	
11	46-11	46.07.31	北平野町字七反田694-3	2907の延長
12	46-12	46.07.30	井ノ口字寺前27-2	
13	46-13			46.12.14取消
14	46-14	50.01.25	田寺字池ノ内856-1,5	
15	46-15	46.09.17	今宿字六才堂422-1,423	
16	46-16	46.08.11	北今宿字三十ヶ坪326-1	
17	46-17	46.11.12	飾磨区今在家2丁目91	
18	46-18	46.07.17	飾磨区城南町1丁目1-2	
19	46-19	46.08.31	仁豊野字西山942-29, 西畑225-2	
20	46-20	46.09.09	広畑区西蒲田字上松河原107-3	
21	46-21	46.09.21	飾磨区下野田字ホレ392	市道 高峯 205号線
22	46-22	46.08.18	網干区浜田字ソウケ田32-3, 33-1	
23	46-23	46.09.07	広畑区才字大蔵214-2	
24	46-24	46.09.02	辻井字宮ノ谷141	
25	46-25	46.09.29	勝原区丁字家久田113-1	
26	46-26	46.10.06	田寺字大谷口1074-1他5筆	市道 安室113,114号線
27	46-27	46.10.05	阿保字前尾甲106-4	
28	46-28	46.12.14	今宿字池ノ下190-1	
29	46-29	46.10.04	今宿字西河原3-1	
30	46-30	46.11.11	御国野町国分寺字北代766-1他2筆	
31	46-31	47.05.09	新在家字下山598-289他5筆	
32	46-32	46.10.26	御立字北原168-1,4,167-5	
33	46-33	46.10.21	北原字林本271-1他5筆	46.12.7 取消
34	46-34	46.11.15	青山字川田271-4他8筆	
35	46-35	46.11.16	飾磨区恵美酒字高瀬571-5	区画整理 ✓
36	46-36	46.11.06	飾磨区下野田字村西603,604	区画整理
37	46-37	46.12.08	飾磨区矢倉町2-9	
38	46-38		玉手字鹿谷道254-1	取り下げ
39	46-39	46.12.17	網干区新在家字町田2075-51	市道48一部取消 網干138号線
40	46-40	46.11.24	大津区天満字迎作620-14他8筆	13-1
41	46-41	46.11.30	飾磨区下野田字下野田村西604-2~8	区画整理

昭和46年度

図面ページ	指定番号	指定年月日	地名	備考
42	46-42	46.12.10	八代字芝崎1021-1	市道 城北218号線
43	46-43	47.01.28	保城字津倉222-1	市道 水上89号線
44	46-44	46.12.16	北原字林本318-1,4,5	
45	46-45	46.12.20	今宿字面白1931-3他2筆	市道 高岡206号線

46	46- 46	47.02.14	田寺字北畑161-1	
47	46- 47	47.02.15	中地字杉田423-1	
48	46- 48	46.12.23	飯田字小田104	
49	46- 49	47.08.14	網干区坂出字寺門106-4他10筆	
50	46- 50	46.12.27	広畑区才字大蔵215-2,214-3	46-23の延長
51	46- 51	47.01.10	北今宿字東中畑157-3	
52	46- 52	47.01.10	上大野字桜元5-6,6-9	
53	46- 53	47.07.22	飾東町庄字屋敷田610-10他6筆	一部市道 谷外67号線
54	46- 54			取り下げ
55	46- 55	47.01.10	今宿字北ヲ次1809	
56	46- 56	47.01.10	青山777-3他4筆	市道 白鳥234号線
57	46- 57	47.01.24	北平野町字仏正田355-1	2907の延長
58	46- 58	47.01.14	田寺字波気446他3筆	
59	46- 59	47.01.21	田寺字下田寺565-1	14-1で取消し
60	46- 60	47.01.22	書写字立原47-1,7	47-1一部取消
61	46- 61	47.01.24	八代字前替777-12	
62	46- 62	47.02.22	東阿保字別面1122-1他2筆	
63	46- 63	47.07.10	伊伝居字馬場崎34-2~6	
64	46- 64	47.02.03	北原字林本315-1	
65	46- 65	47.02.01	上大野字桜元1-1	
66	46- 66	47.02.02	青山字小丸山1238-1,16	
67	46- 67	47.02.08	田寺字北畑ヶ162-5他3筆	
68	46- 68	47.02.19	勝原区丁字家久田89-1,67-1	
69	46- 69	47.02.19	飯田字平塚211-1	
70	46- 70	47.02.15	北条字小金田281-1,2	
71	46- 71	47.03.14	土山字前川597-1,598	
72	46- 72	47.03.06	今宿字北ヲ次1807-3他7筆	
73	46- 73	47.03.02	今宿字長利田2035,2036-1	
74	46- 74	47.03.01	青山字川田266-5	
75	46- 75	47.03.06	今宿字村前160-2他9筆	一部市道 高岡170号線 図面2
76	46- 76	47.07.18	網干区興浜字中ノ島1165-4他5筆	
77	46- 77	47.03.15	飾磨区構字五反田413	
78	46- 78	47.03.03	北今宿字河原207-1	
79	46- 79	47.07.07	飾磨区恵美酒字高瀬570-3,6,7	区画整理 市道 飾磨355
80	46- 80			取り下げ
81	46- 81	47.03.02	勝原区下太田字小川1279-1,4	
82	46- 82	47.03.04	飾磨区今在家字上西具足8-1	

昭和46年度

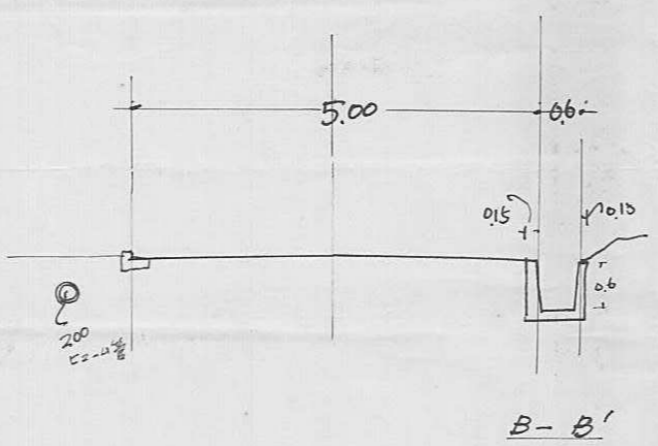
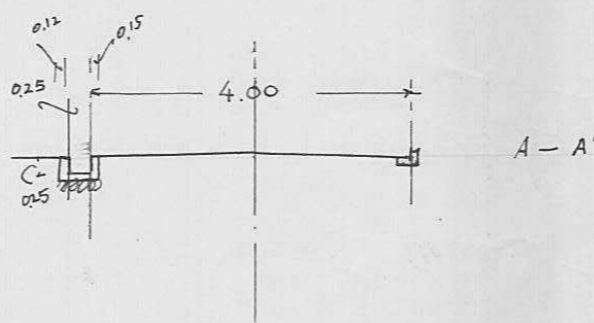
図面ページ	指定番号	指定年月日	地 名	備 考
83	46- 83	47.08.02	北条字ナカ良1169-2~5	? 不明 区画整理地内
84	46- 84			取り下げ
85	46- 85	47.05.31	北原字松モト269-1	
86	46- 86	47.03.18	今宿字面白1932-2	一部市道 高岡150号線 高岡206
87	46- 87	47.04.13	兼田字リコボ39-3	
88	46- 88	47.03.18	勝原区熊見字池田282-7他6筆	
89	46- 89	47.03.13	御立字村前607-29	
90	46- 90	47.08.17	御立字村前617-6	
91	46- 91	47.03.18	今宿字八舛田1914-1,2	
92	46- 92	47.04.04	上大野町字迎田667-1,3	開発ノ
93	46- 93	47.06.23	田寺字北畑ヶ164-1,2	市道 安室246号線
94	46- 94	47.09.28	今宿字村ノ内885-1	一部市道 高岡204号線
95	46- 95	47.03.31	辻井字大行田79-5宮ノ前107-1	開発ノ
96	46- 96	47.03.31	今宿字北ヲ次1836	
97	46- 97	47.04.11	青山字川田267-2	
98	46- 98	47.04.06	辻井字岩山ノ下902-3他3筆	
99	46- 99	47.04.13	野里字町裏794-4	
100	46- 100	47.05.08	北平野町字仏正田395-2	
101	46-			
102	46-			

指定年月日・番号 昭和 46 年 10 月 26 日 第 46-32 号
 告示年月日・番号 昭和 年 月 日 第 号

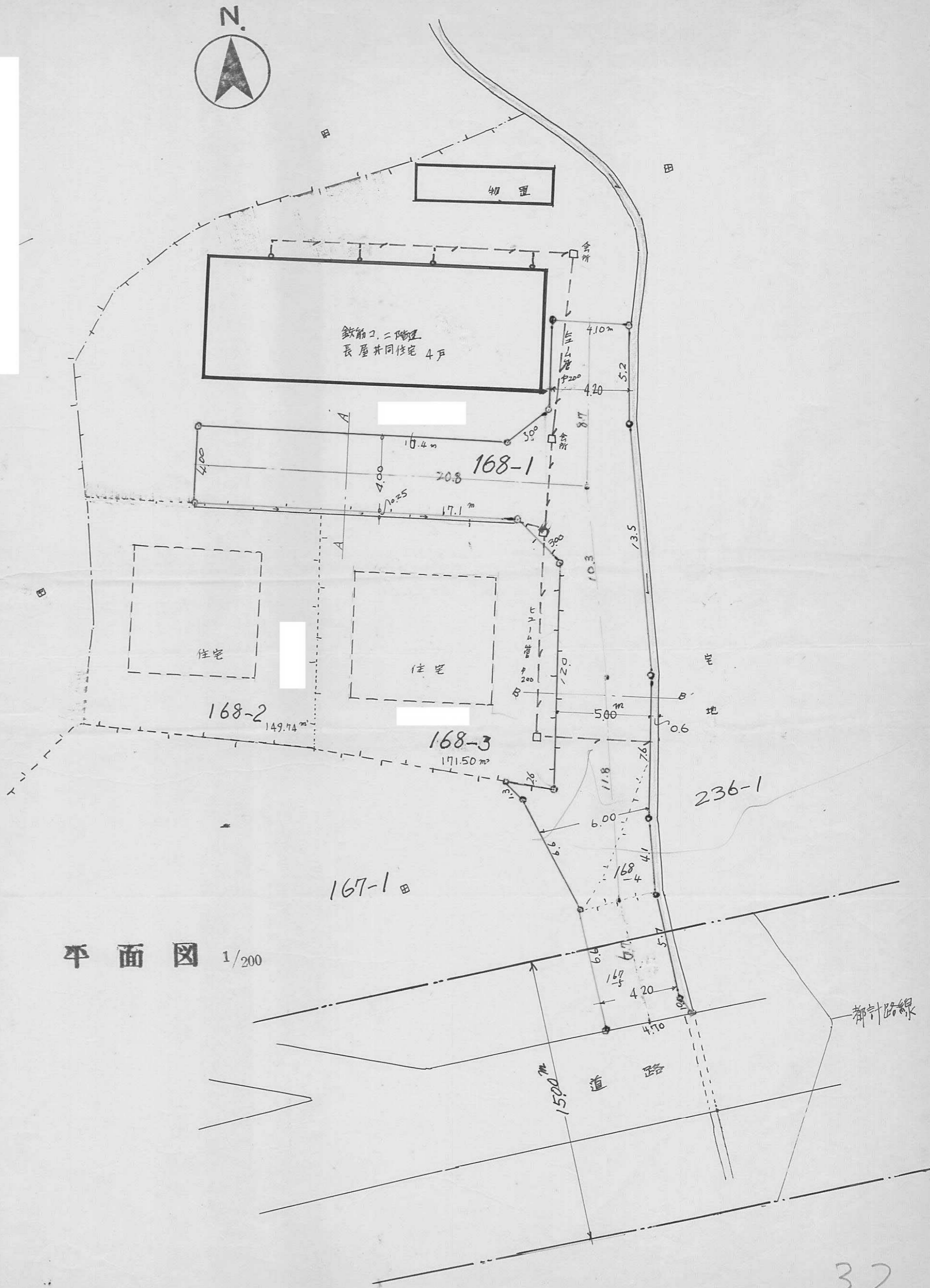
承 諾 書

この図面記載のとおり道路の位置の指定・変更・廃止を承諾します。

道路の幅員 4.00~5.00 道路の延長 58.30^m 道路の面積 242.32^{m²}



断面図 1/100



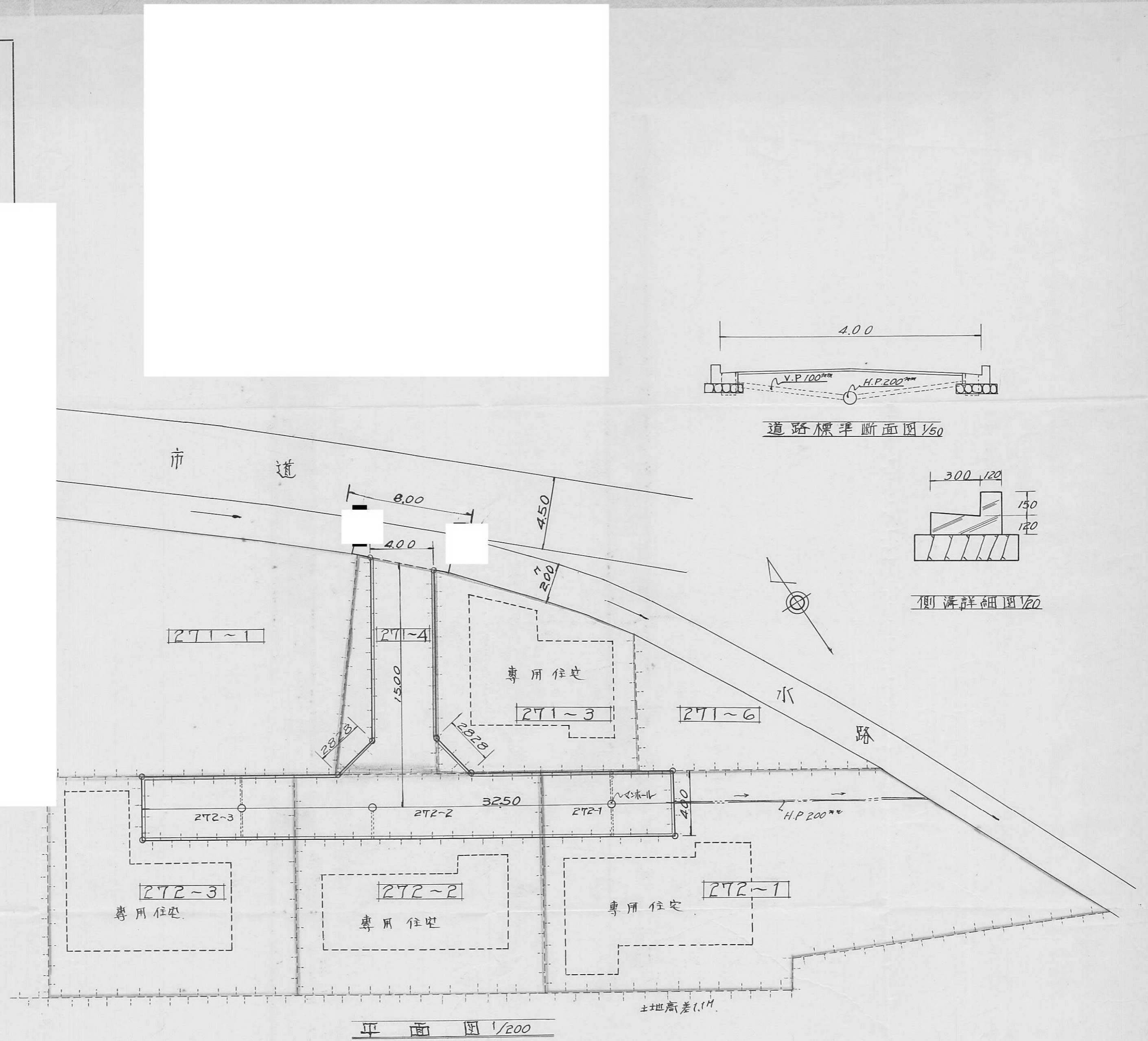
平面図 1/200

指定年月日・番号 昭和 46 年 11 月 15 日 第 46-34 号
 告示年月日・番号 昭和 年 月 日 第 号

承 諾 書

この図面記載のとおり道路の位置の指定・変更・廃止を承諾します。

道路の幅員 4.00^m 道路の延長 45.500^m 道路の面積 186.00^{m²}



道路標準断面図 1/50

側溝詳細図 1/50

平面図 1/200

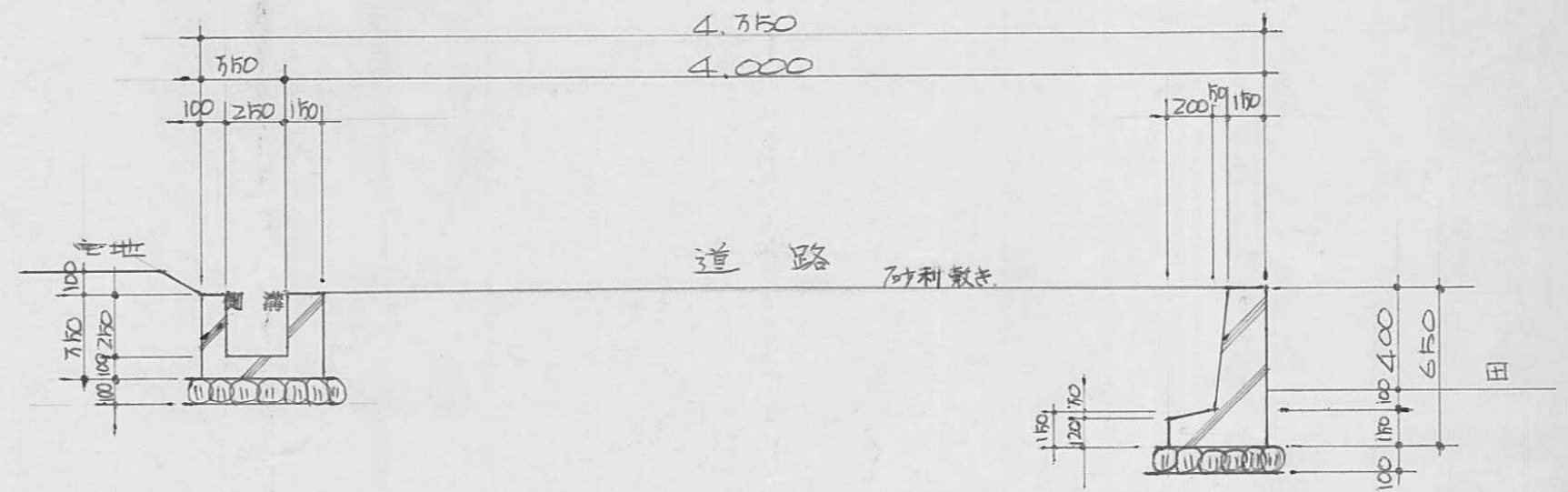
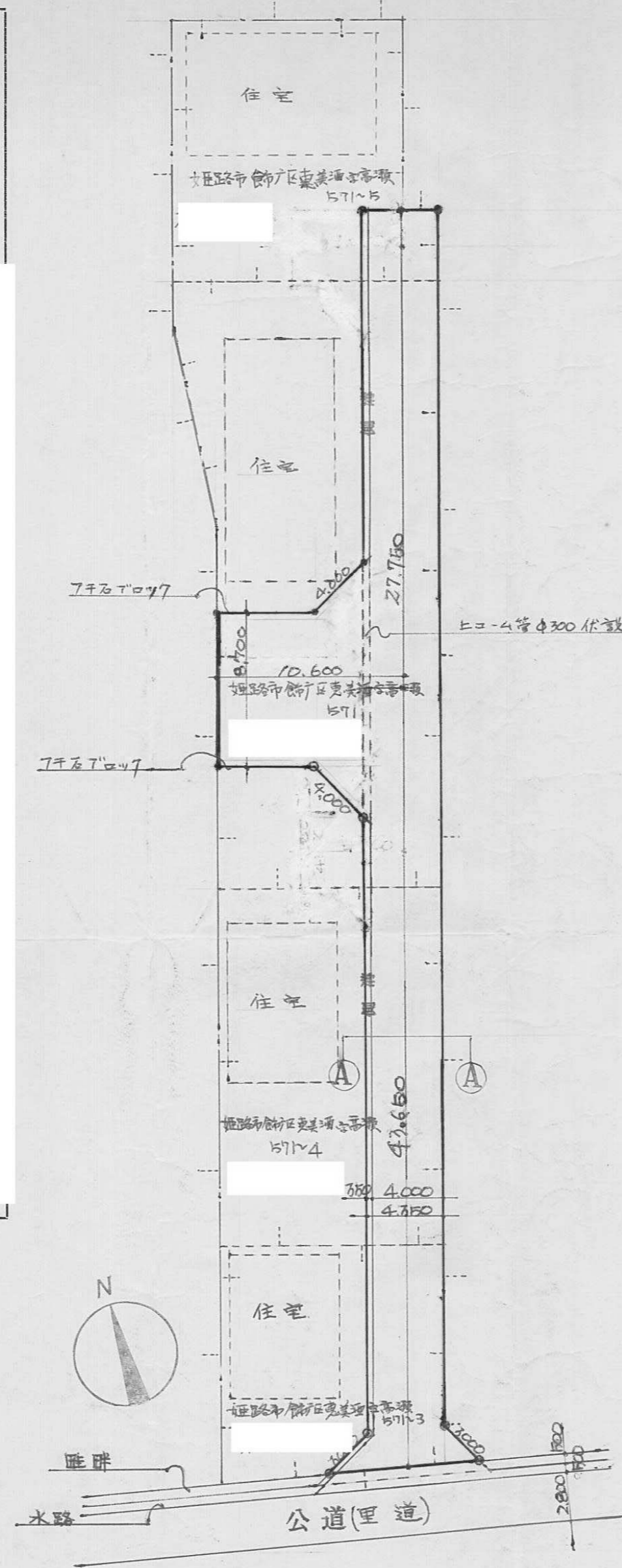
±地高差 1.14

指定年月日・番号	昭和 46 年 11 月 16 日 第 46-35 号
告示年月日・番号	昭和 年 月 日 第 号

承諾書

この図面記載のとおり道路の位置の指定・変更・廃止を承諾します。

道路の幅員	4.350M	道路の延長	71.400	道路の面積	795.765㎡
-------	--------	-------	--------	-------	----------

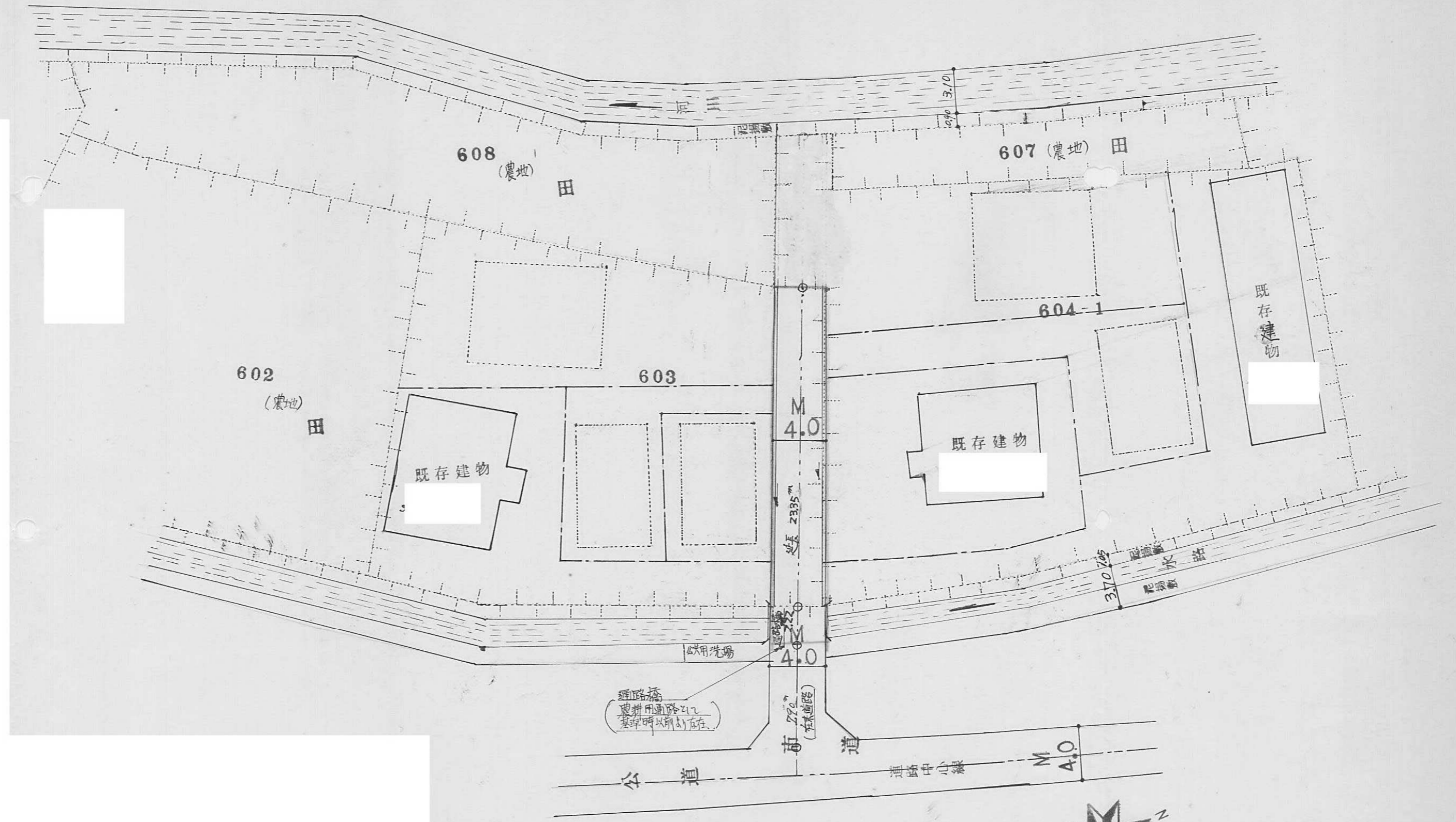


指定年月日・番号	昭和46年11月6日第46-36号
告示年月日・番号	昭和 年 月 日 第 号

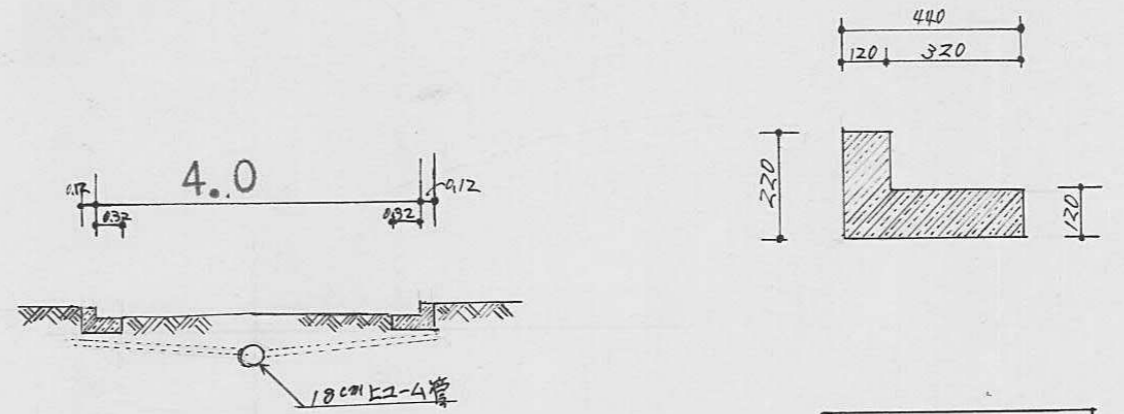
承 諾 書

この図面記載のとおり道路の位置の指定・変更・廃止を承諾します。

道路の幅員	4.0	道路の延長	25.57 ^m	道路の面積	102.28 ^{m²}
-------	-----	-------	--------------------	-------	---------------------------------



道路位置図 S=1:300



道路断面図 S=1:100

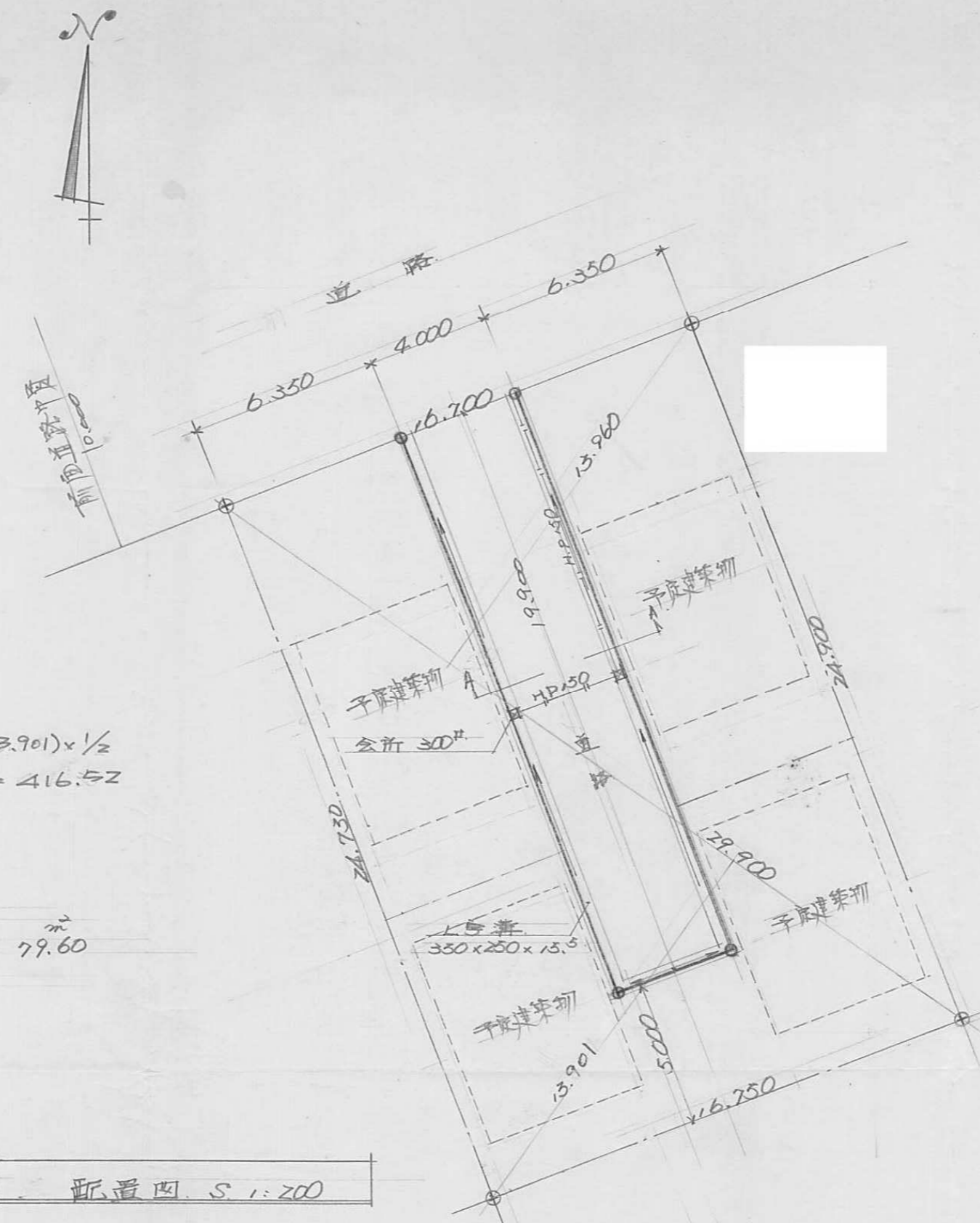
側溝断面図 S=1:20

指定年月日・番号	昭和 46 年 12 月 3 日 第 46-37号
告示年月日・番号	昭和 年 月 日 第 号

承 諾 書

この図面記載のとおり道路の位置の指定・変更・廃止を承諾します。

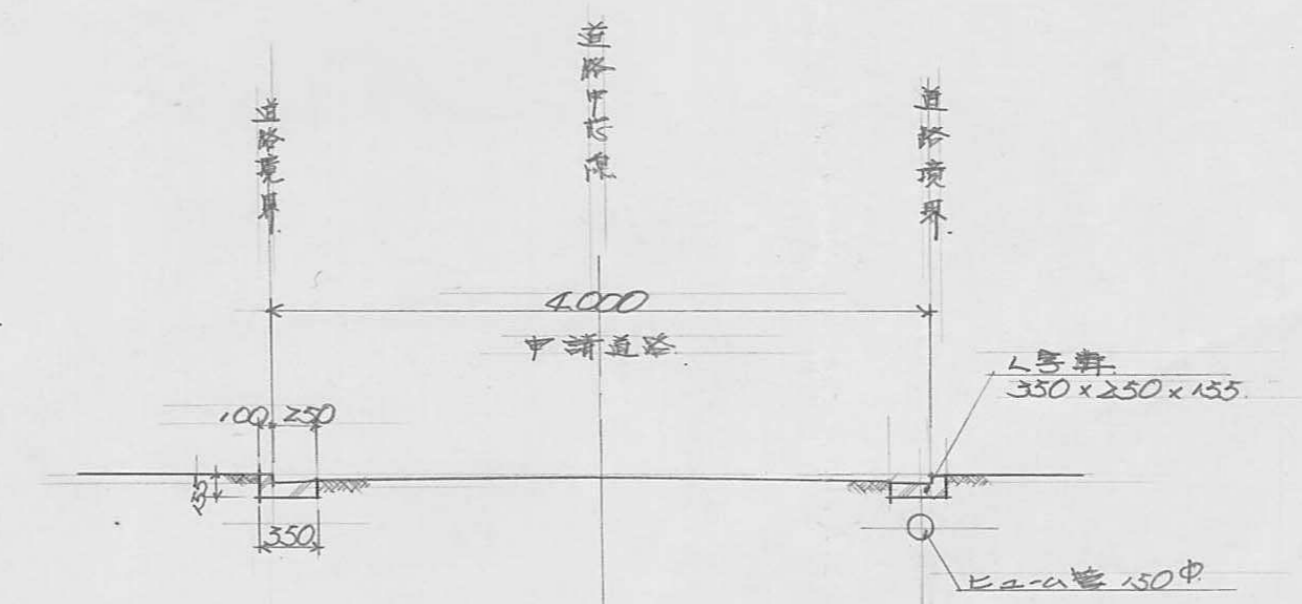
道路の幅員	4.00	道路の延長	19.90	道路の面積	
-------	------	-------	-------	-------	--



敷地面積
 $29.90 \times (13.96 + 13.901) \times \frac{1}{2}$
 $= 416.52$

道路面積
 $4.00 \times 19.90 = 79.60$

断面図 S 1:200



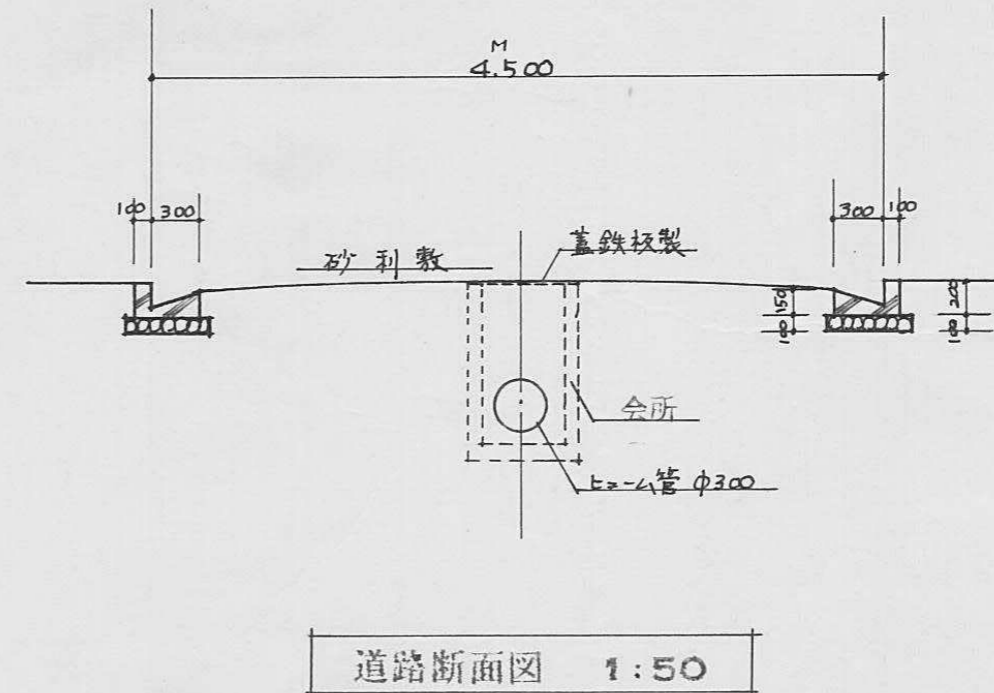
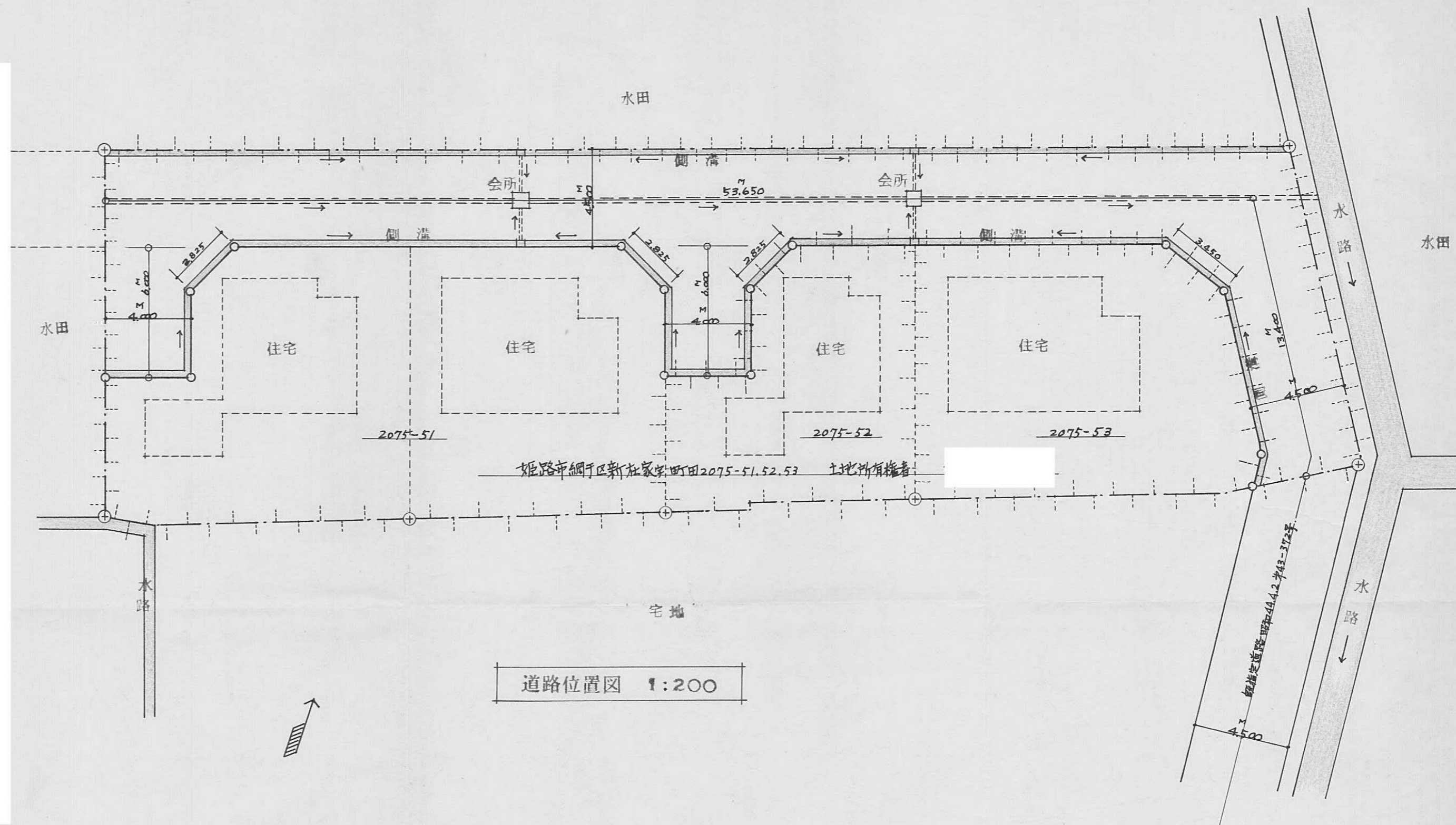
A-A断面詳細図 S 1:50

指定年月日・番号 昭和46年12月17日第46-39号
告示年月日・番号 昭和 年 月 日 第 号

承諾書

この図面記載のとおり道路の位置の指定・変更・廃止を承諾します。

道路の幅員 4.000 M 道路の延長 12.000 M 道路の面積 357.725 M²
4.500 M 67.050 M



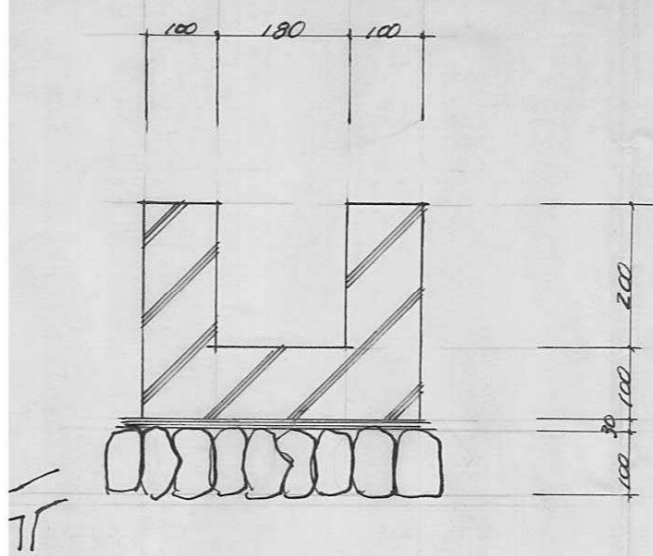
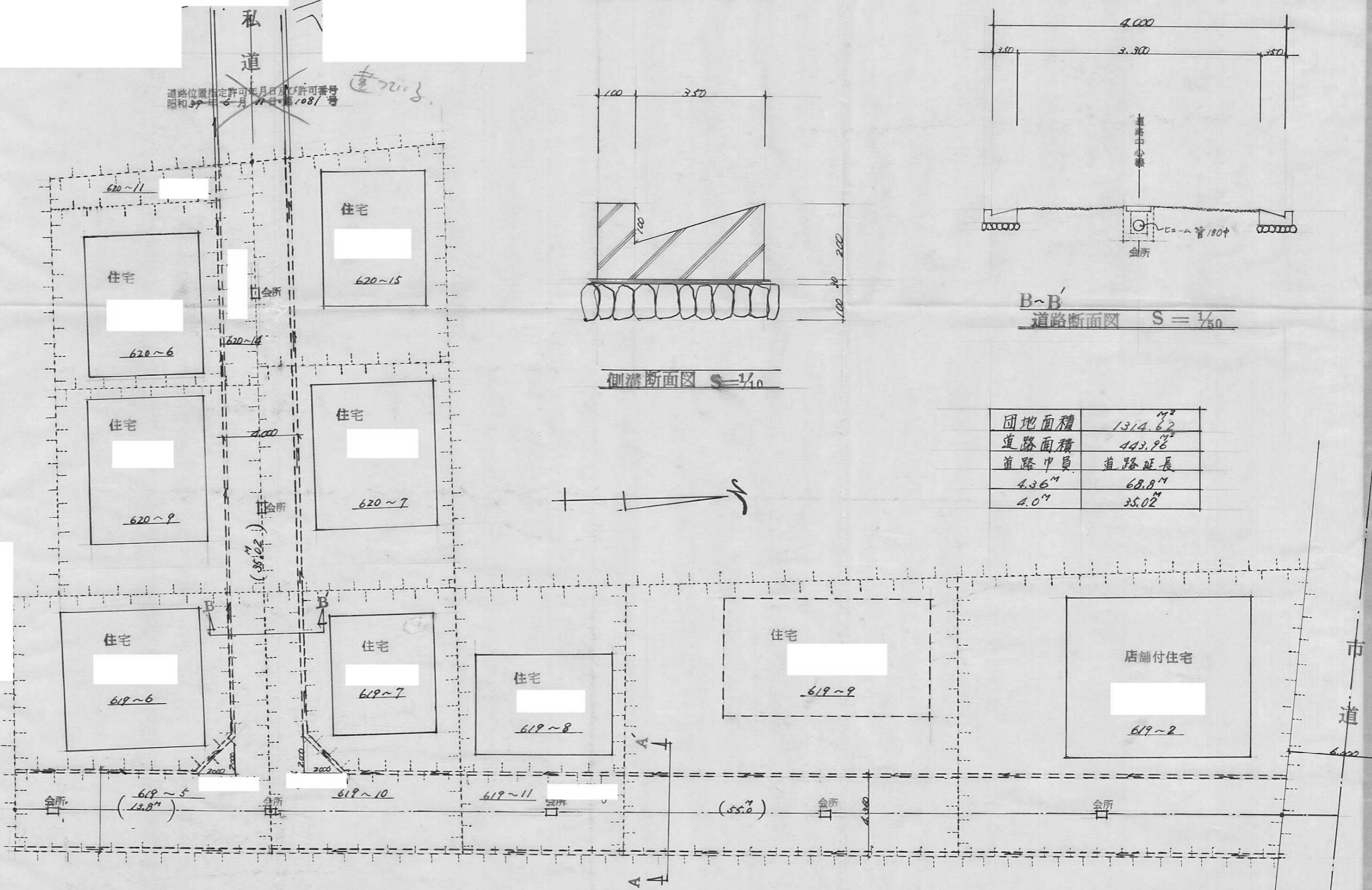
B

指定年月日・番号	昭和46年11月24日	第46-40号
告示年月日・番号	昭和 年 月 日	兵庫県告示第 号

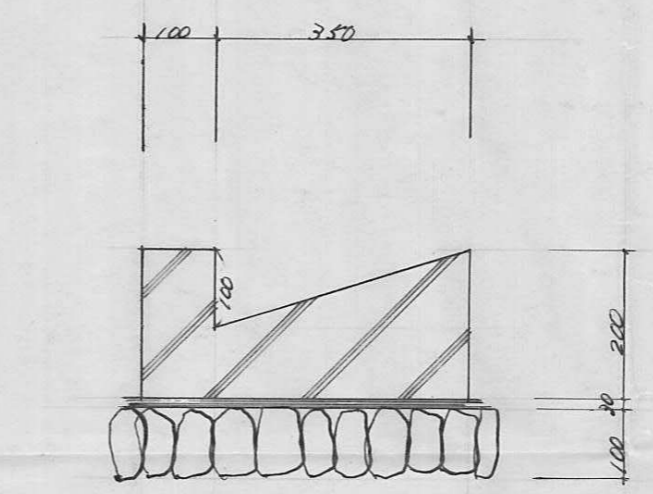
承諾書

この図面記載のとおり道路の位置の指定・変更・廃止を承諾します。

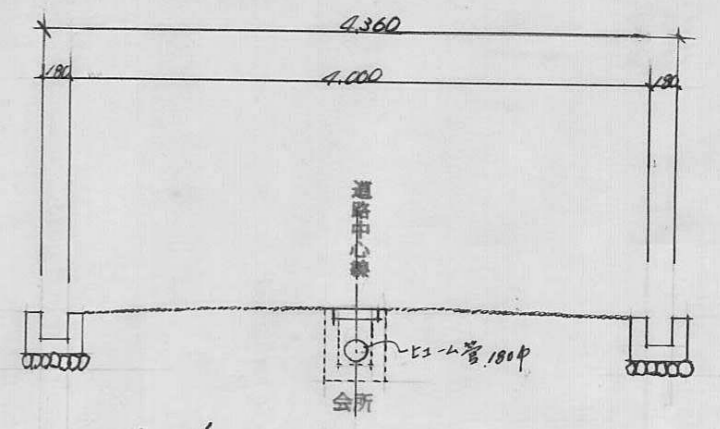
道路の幅員	4.36	M	道路の延長	68.8	M	道路の面積	443.96 ^{m²}
	4.0			35.02			



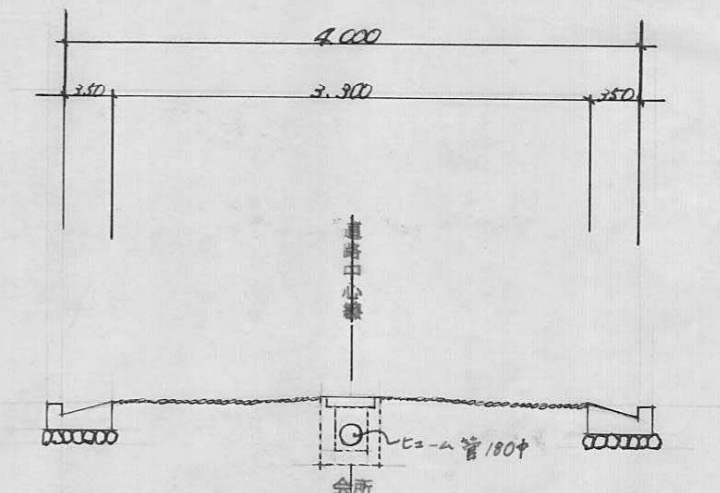
側溝断面図 S=1/10



側溝断面図 S=1/10



道路断面図 A-A' S=1/50



道路断面図 B-B' S=1/50

団地面積	1314.62 ^{m²}
道路面積	443.96 ^{m²}
道路幅員	道路延長
4.36 ^m	68.8 ^m
4.0 ^m	35.02 ^m

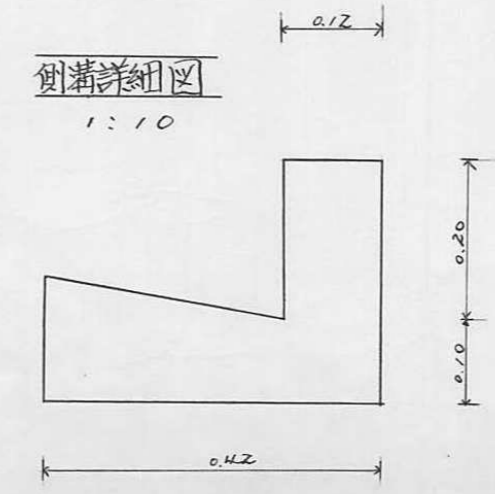
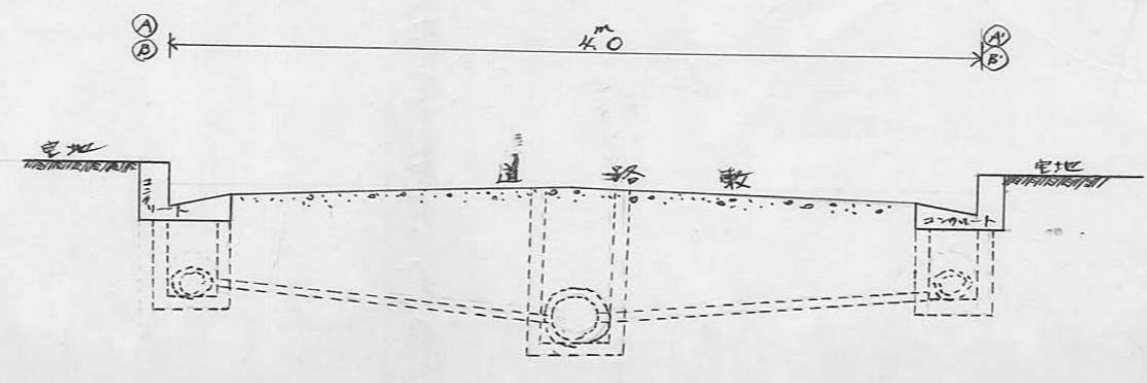
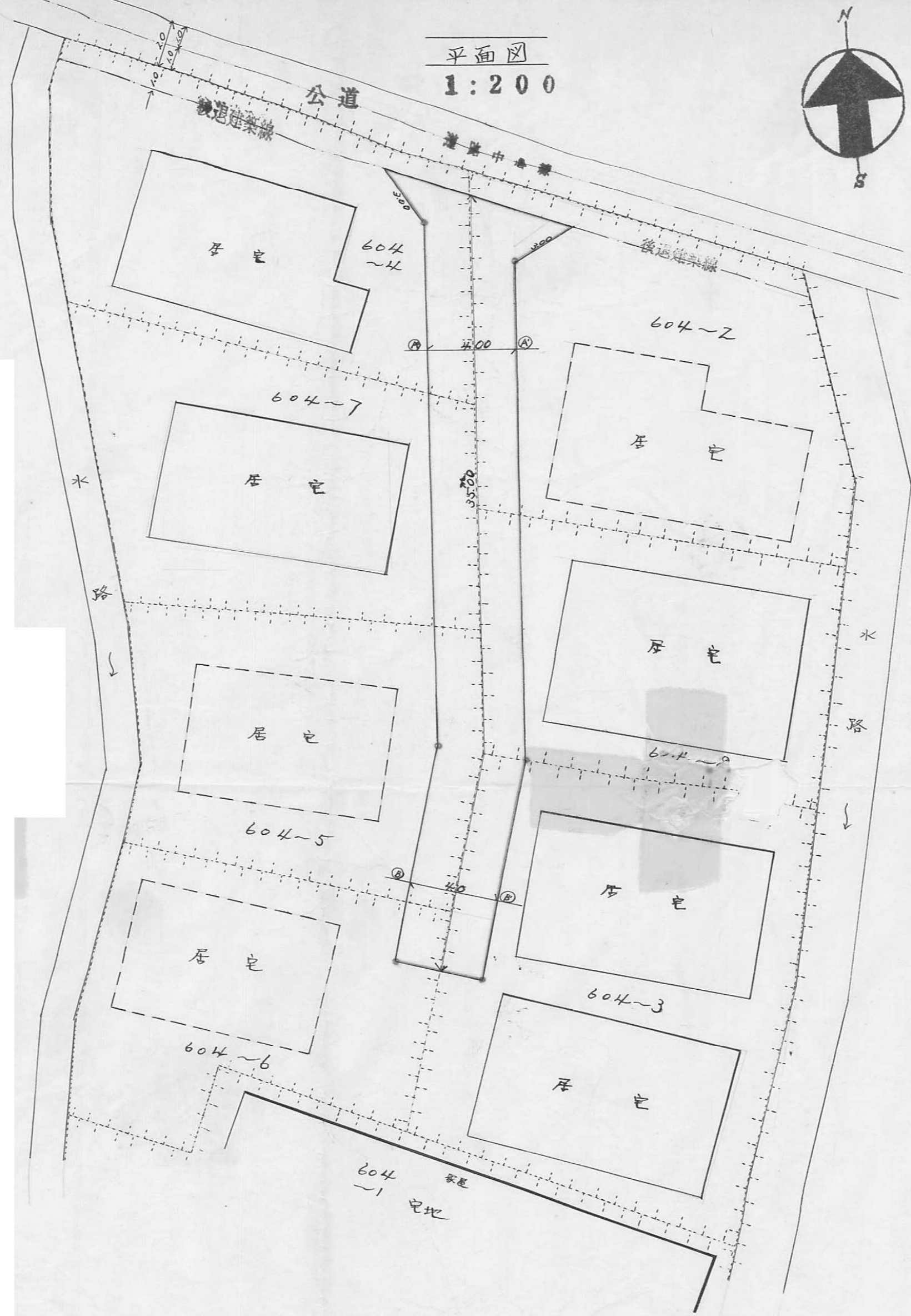
平面図 S=1/200

指定年月日・番号	昭和46年11月30日 46第41号
告示年月日・番号	昭和 年 月 日 兵庫県第 号

承諾書

この図面記載のとおり道路の位置の指定・変更・廃止を承諾します。

道路の幅員	4.0 M	道路の延長	35 M	道路の面積	140 M ²
-------	-------	-------	------	-------	--------------------



41

指定年月日・番号	昭和46年12月10日第46-42号
告示年月日・番号	昭和 年 月 日 第 号

承諾書

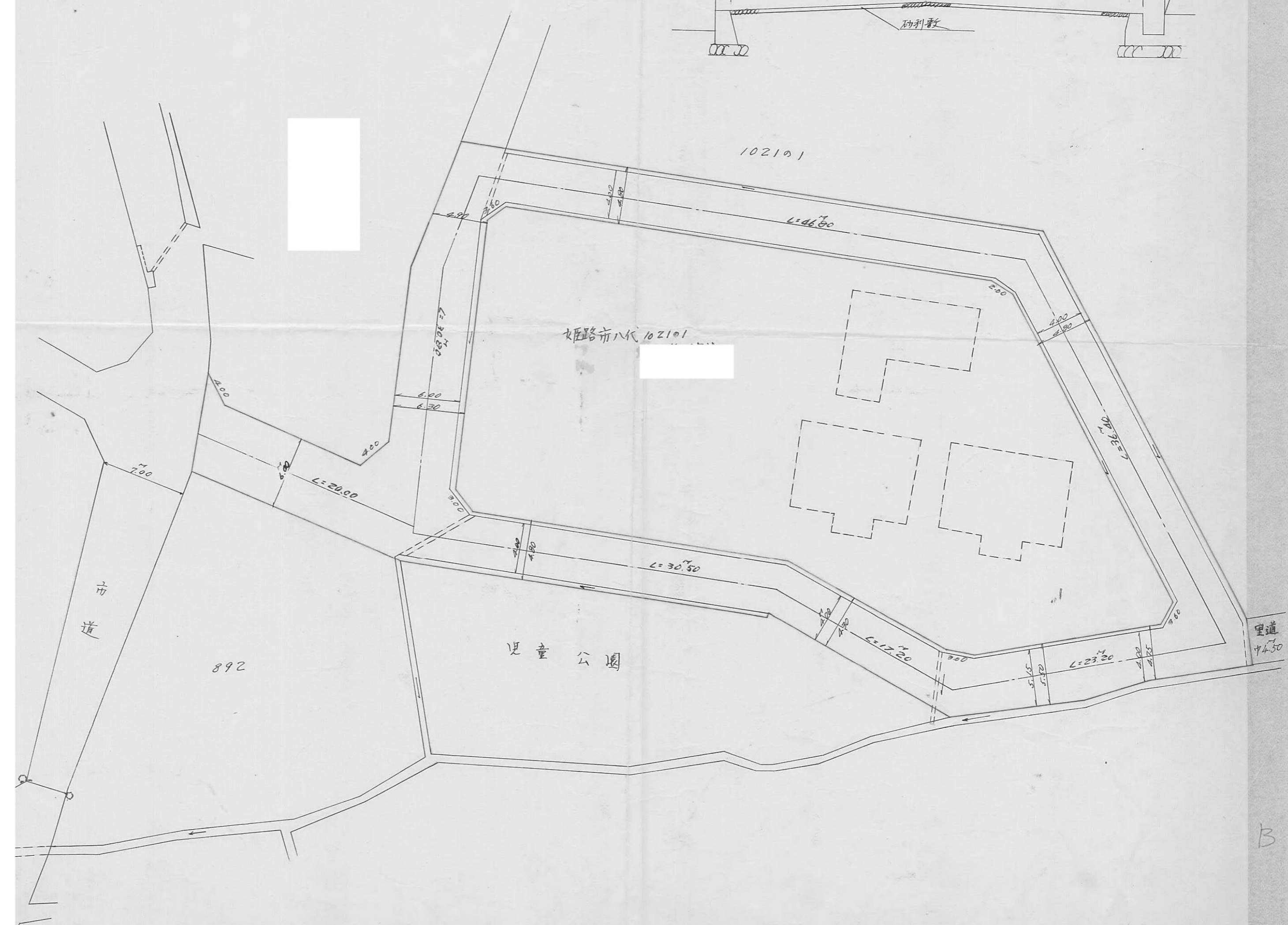
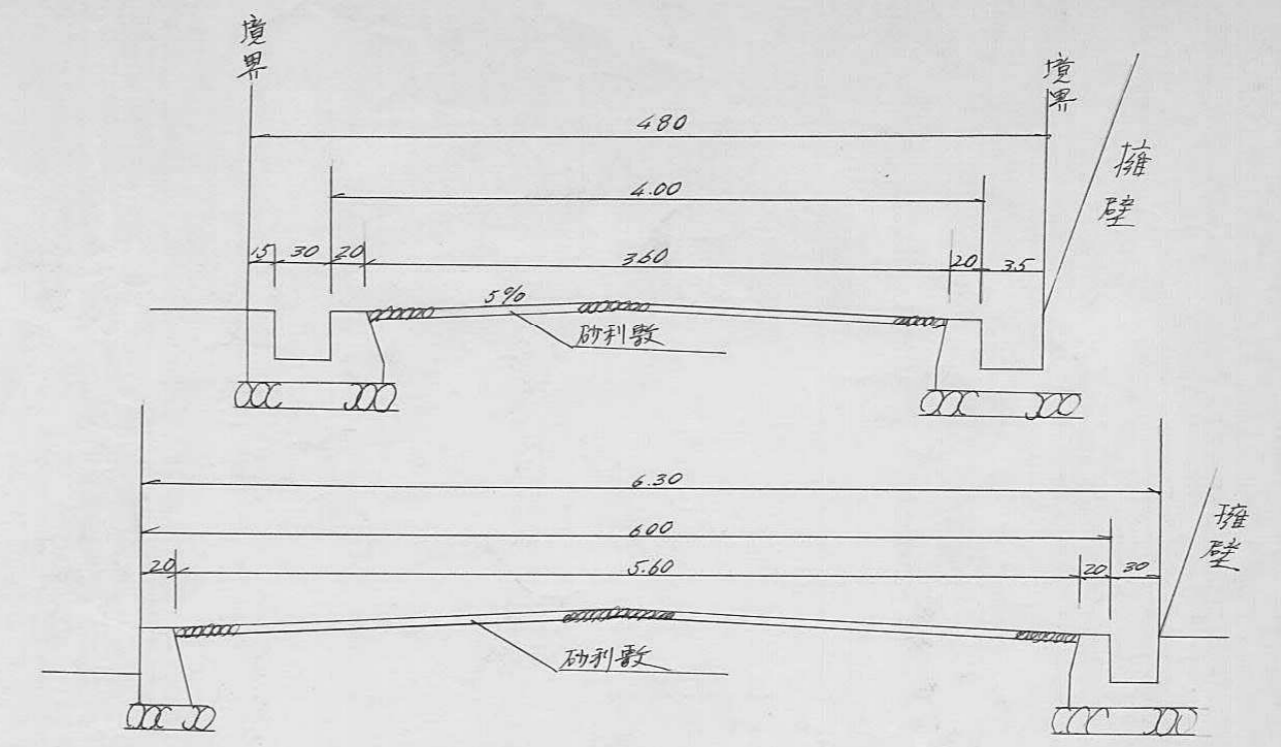
この図面記載のとおり道路の位置の指定・変更を承諾します。

道路の幅員	6.30 ~ 4.30	道路の延長	200.20	道路の面積	1041.22 ¹²
-------	-------------	-------	--------	-------	-----------------------



縮尺 1:300

道路標準断面図 1/50



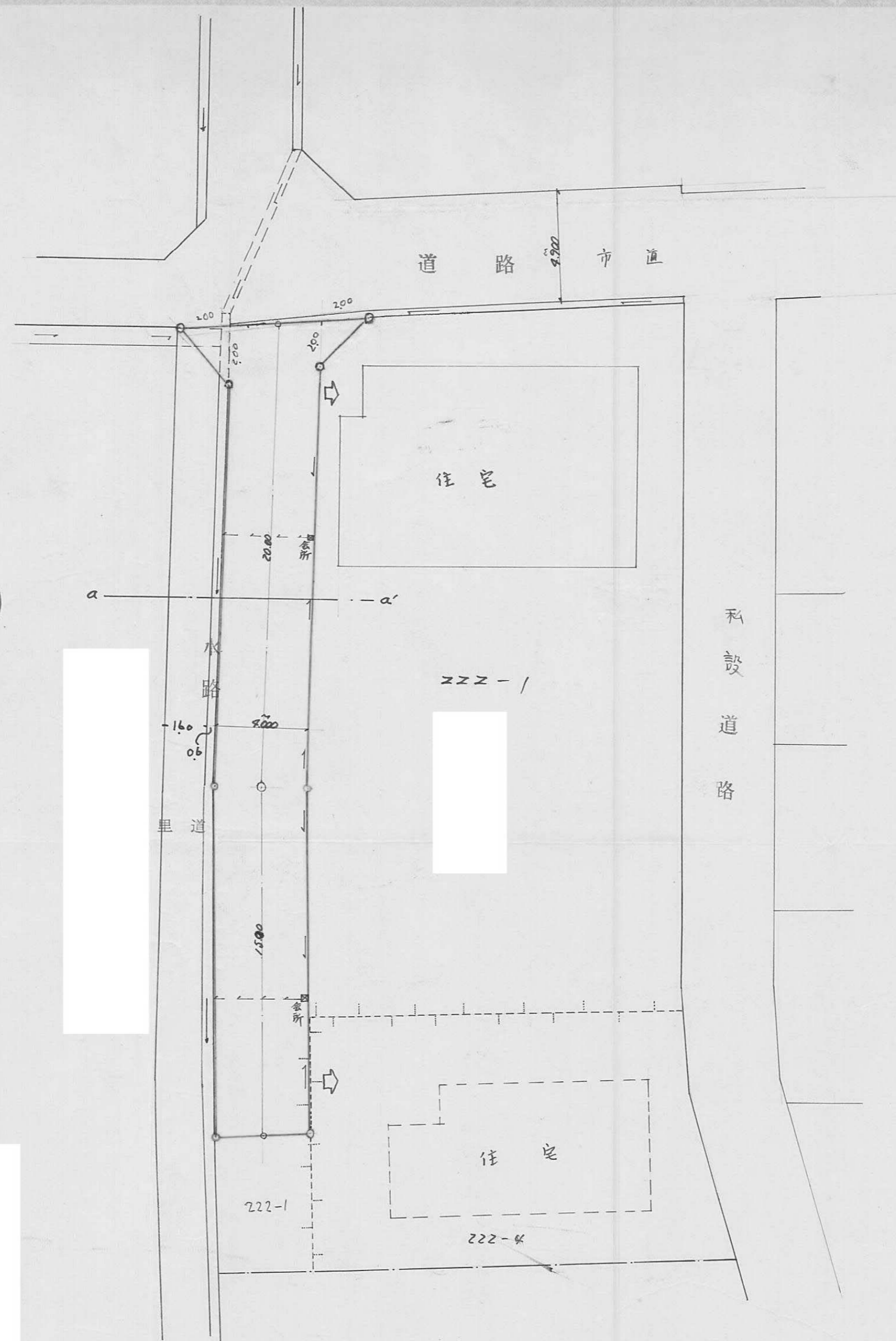
B

指定年月日・番号	昭和 47 年 1 月 28 日 第 46-43 号
告示年月日・番号	昭和 年 月 日 第 号

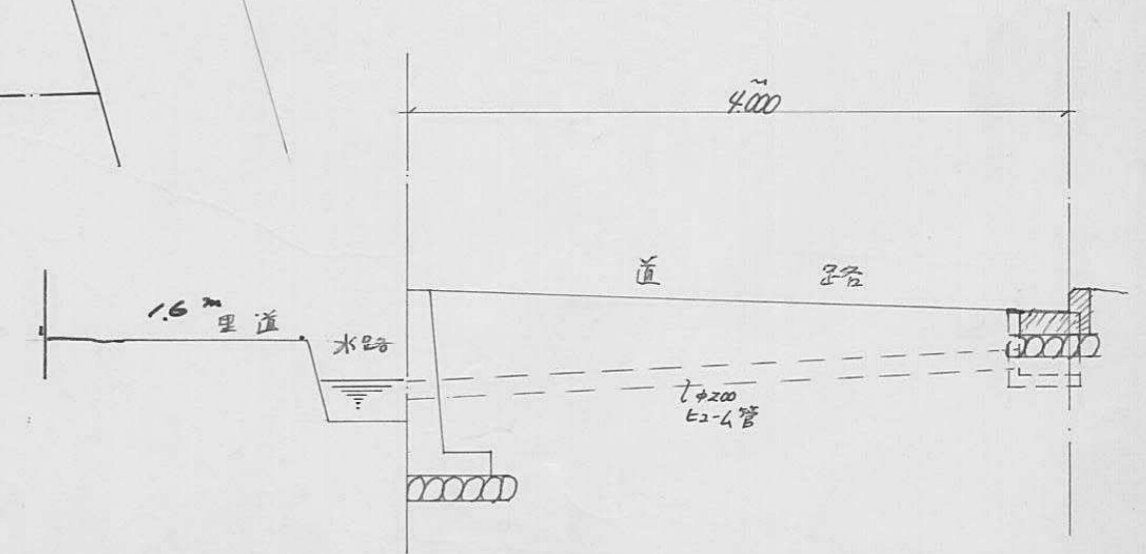
承 諾 書

この図面記載のとおり道路の位置の指定・変更・廃止を承諾します。

道路の幅員	9.00 m	道路の延長	35.00 m	道路の面積	142 m ²
-------	--------	-------	---------	-------	--------------------



平面図 SCALE=1/200



断面図 1/50

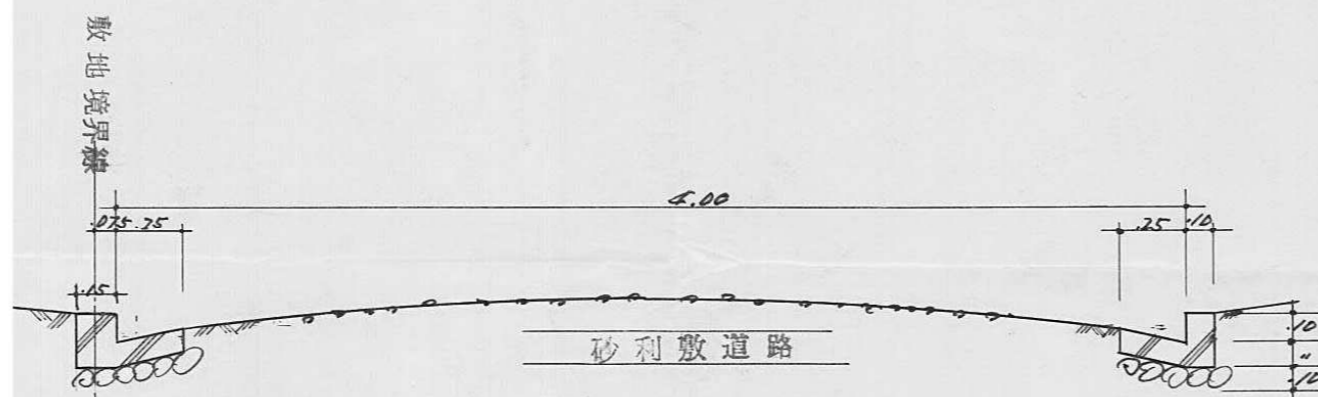
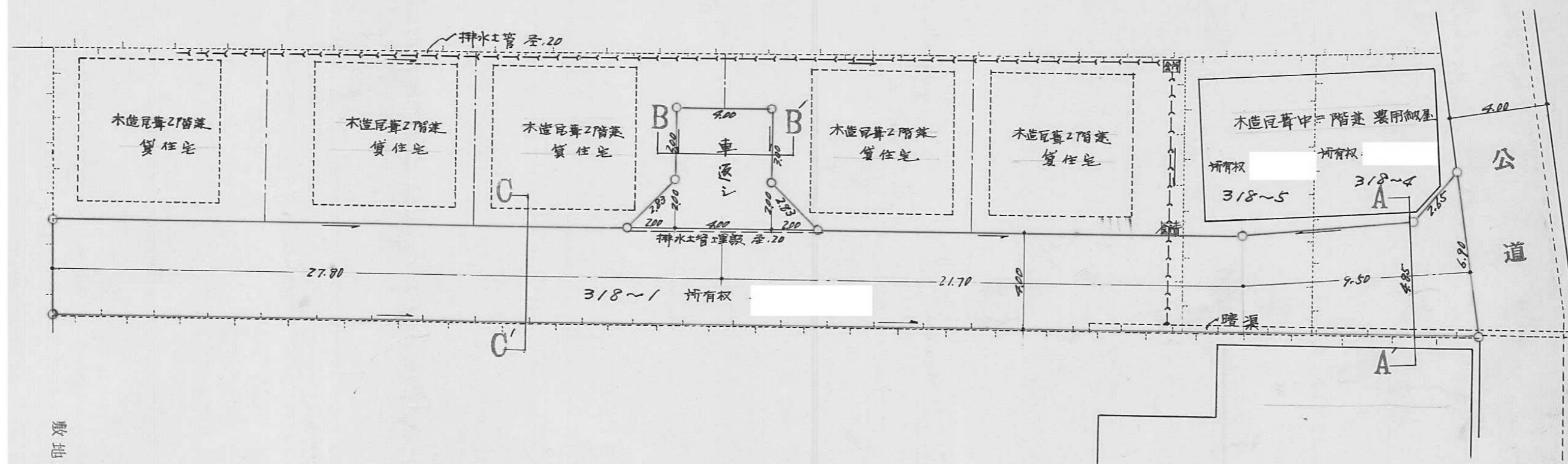
指定年月日・番号 昭和 46 年 12 月 16 日 第 46-47 号
 告示年月日・番号 昭和 年 月 日 第 号

承諾書


この図面記載のとおり道路の位置の指定・変更・廃止を承諾します。

道路の幅員	4.00	道路の延長	59.00	道路の面積	266.92
-------	------	-------	-------	-------	--------

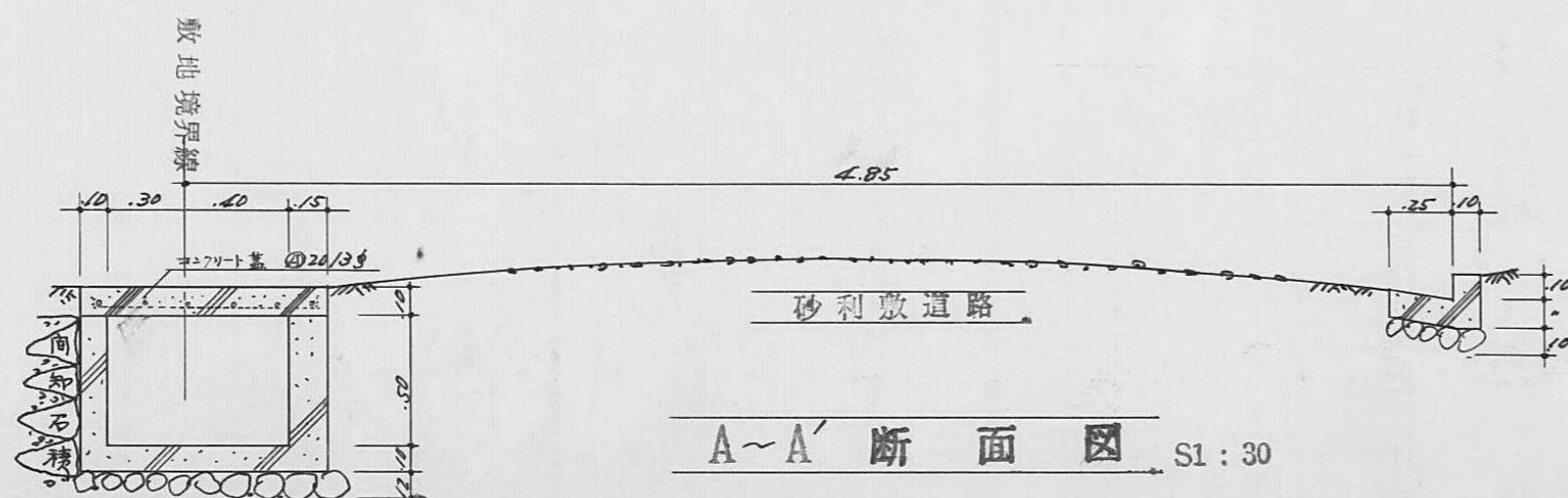
平面図 S1:200



C~C' 断面図 S1:30



B~B' 断面図 S1:30



A~A' 断面図 S1:30

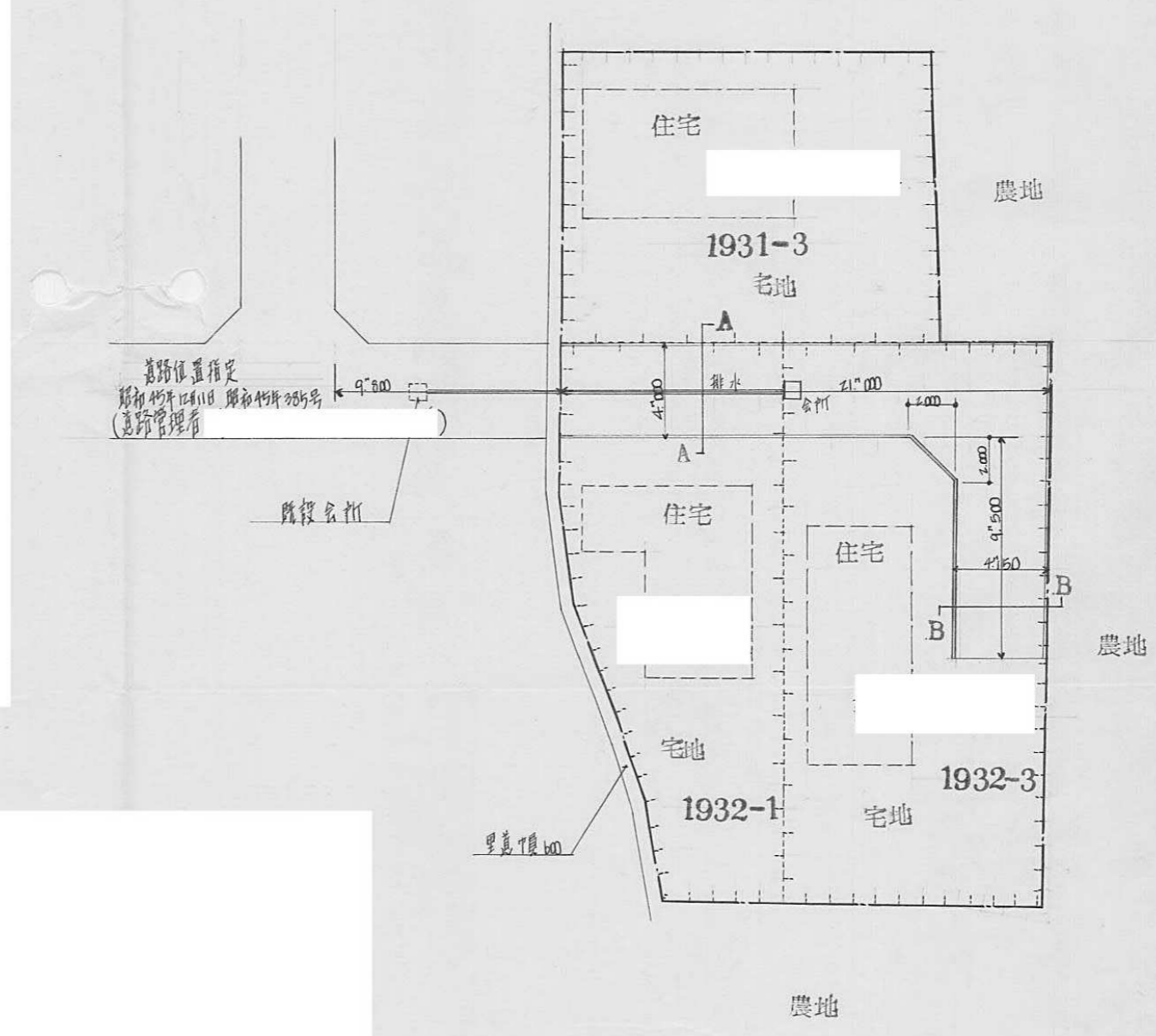
已設排水暗渠

指定年月日・番号	昭和 46 年 12 月 20 日 第 46-45 号
告示年月日・番号	昭和 年 月 日 第 号


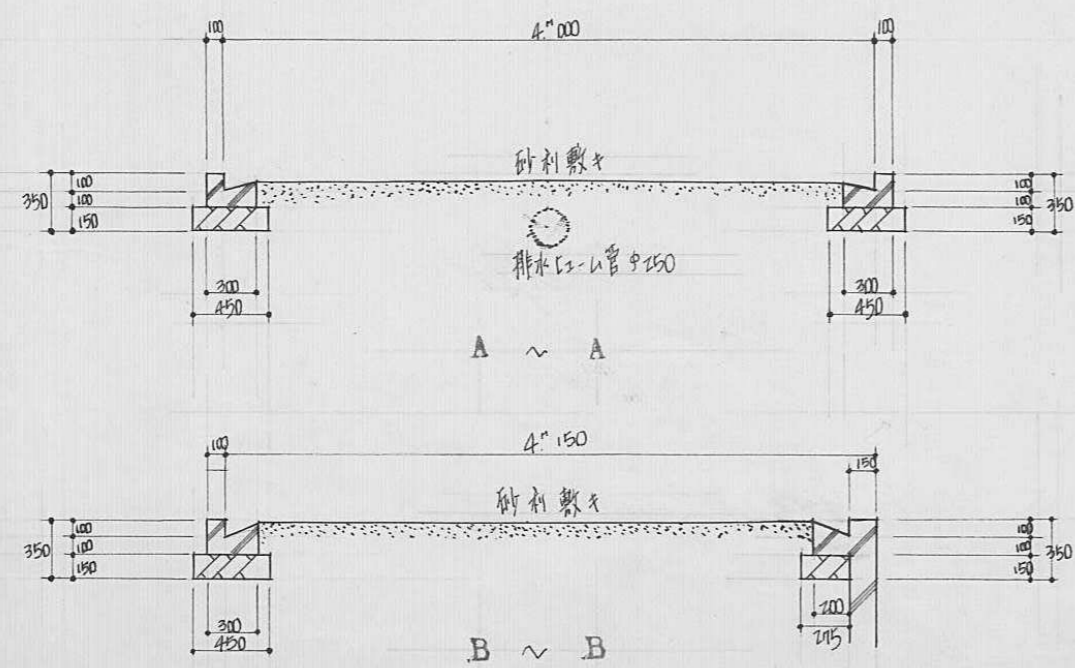
承 諾 書

この図面記載のとおり道路の位置の指定・変更・廃止を承諾します。

道路の幅員	4.70	道路の延長	4.0	道路の面積	12.74
-------	------	-------	-----	-------	-------



断面図 1:50



指定年月日・番号 昭和 47. 2. 14 日 第 46-46

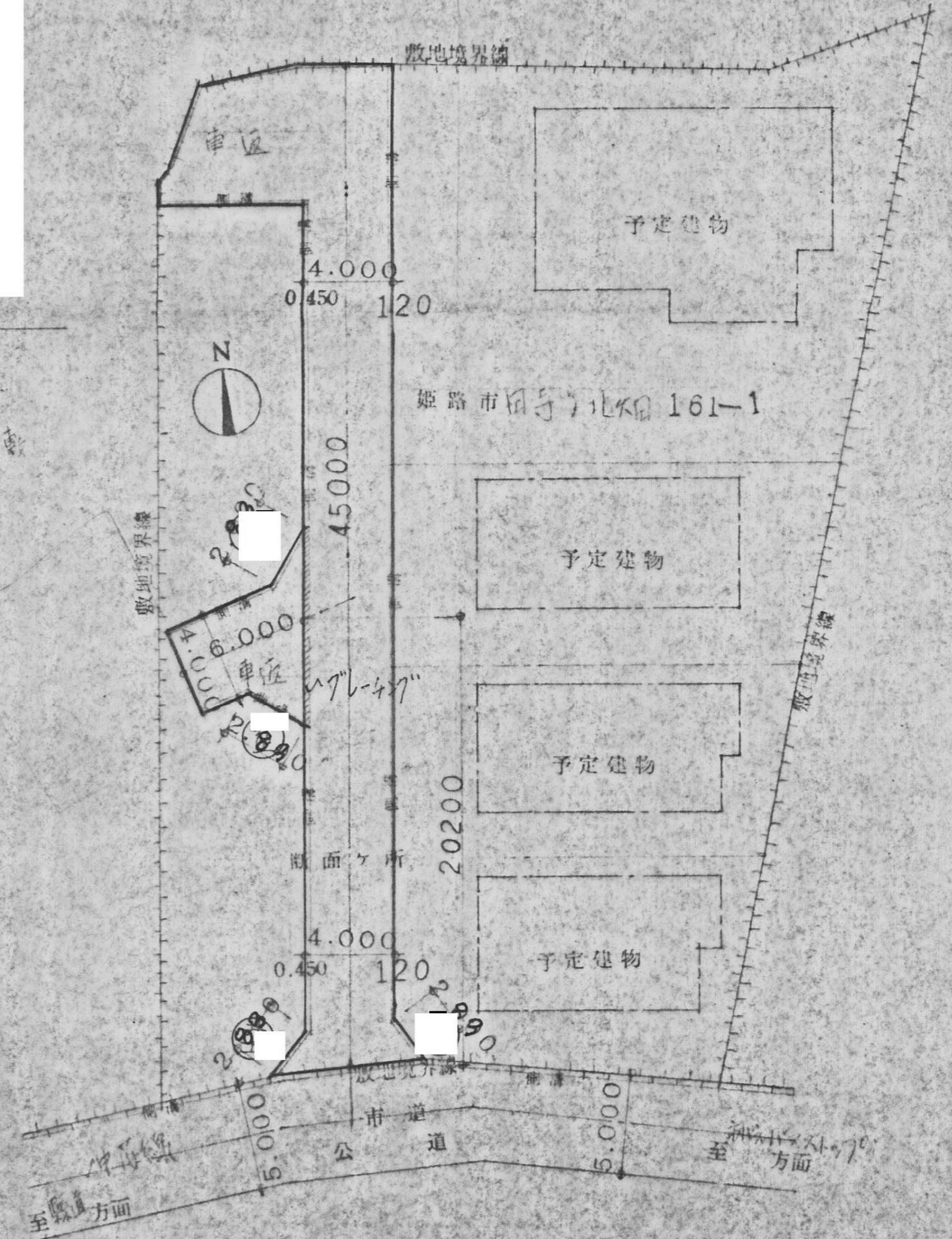
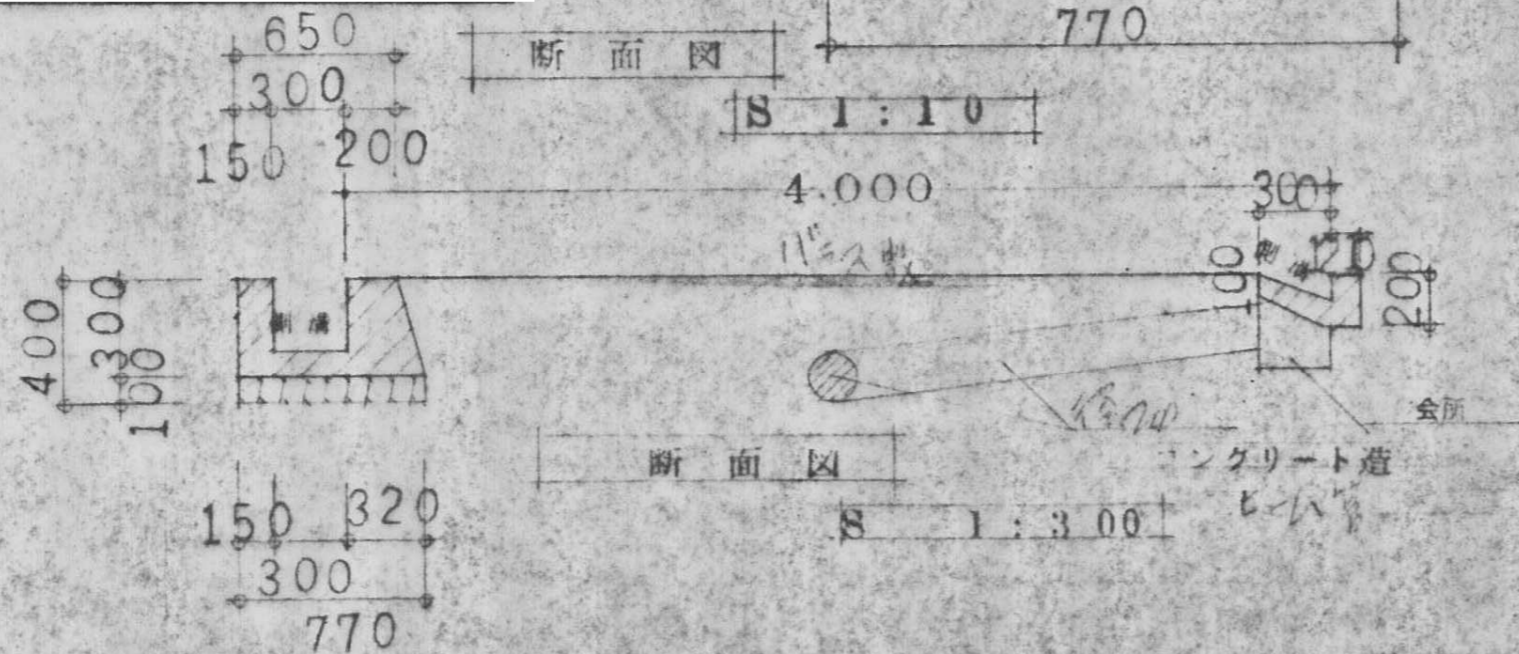
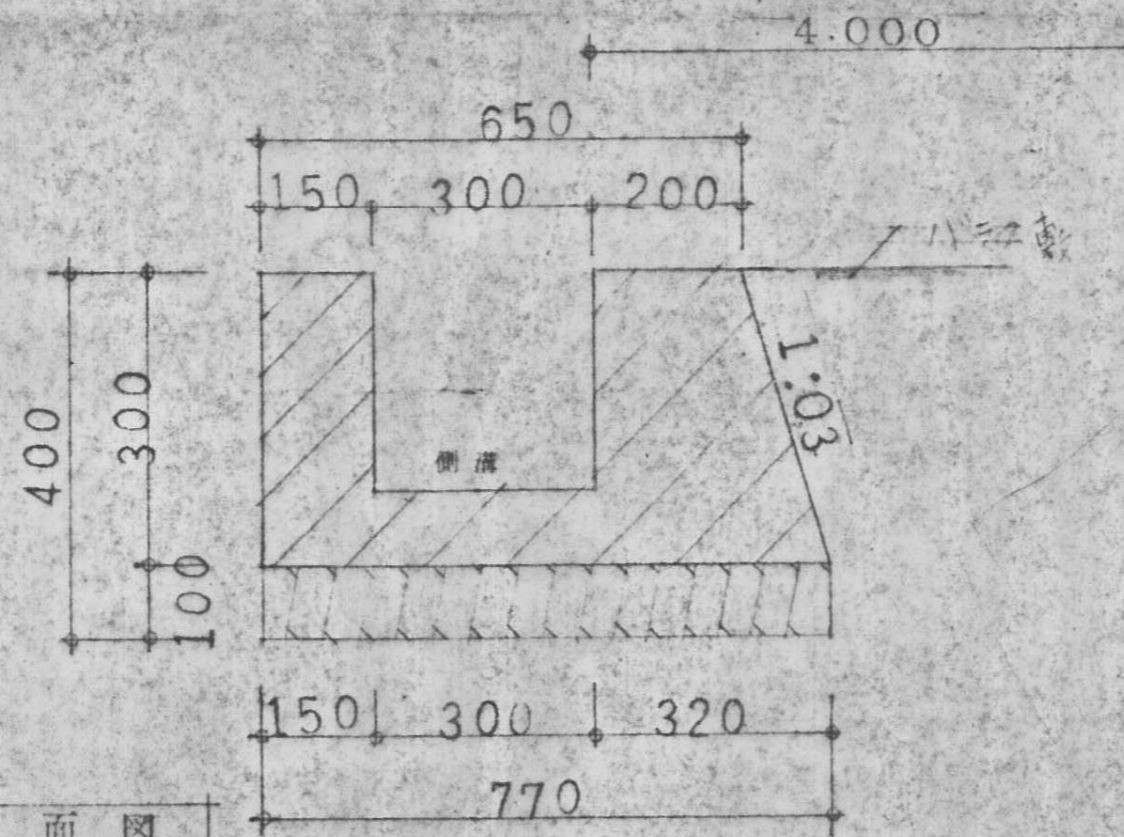
告示年月日・番号 昭和 年 月 日 第

承 諾 書

この計画記載のとおり道路の位置の指定・変更・廃止を承諾します。

道路の幅員 4570 道路の延長 51000 道路の面積 52565

平面図
配置図
S 1:200

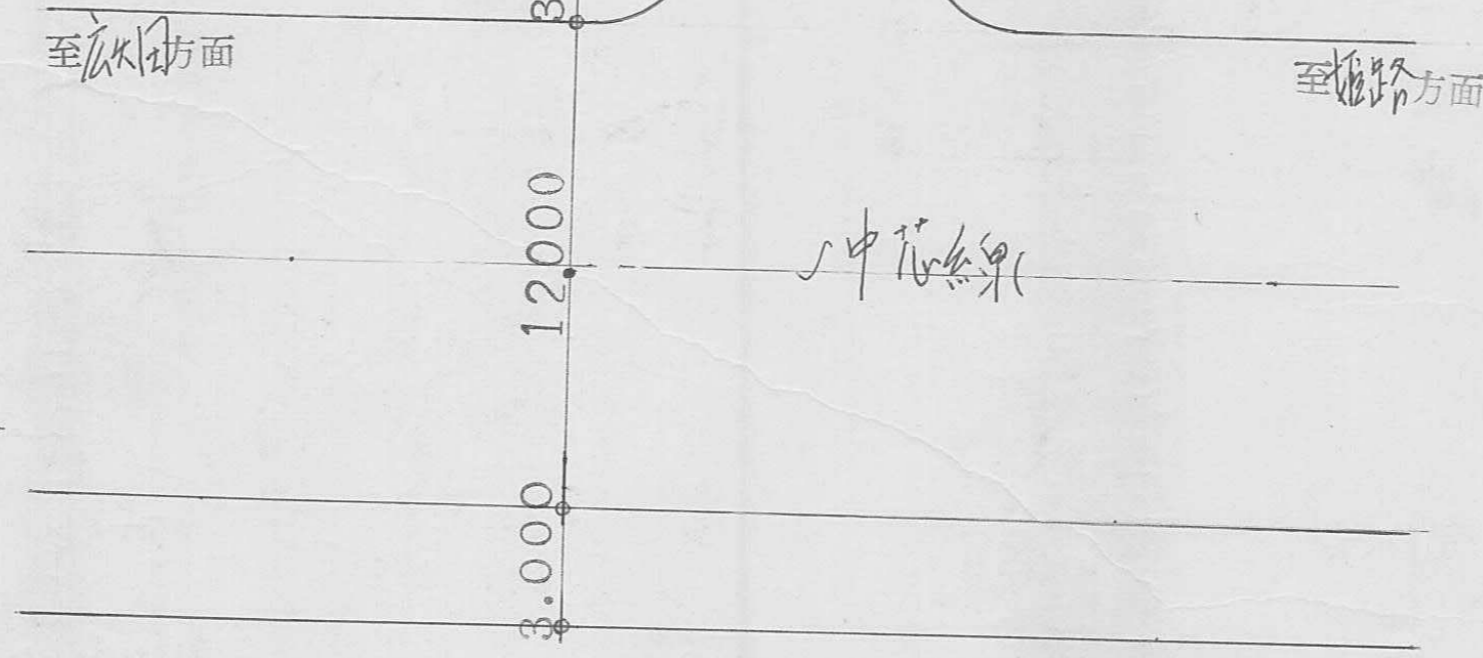
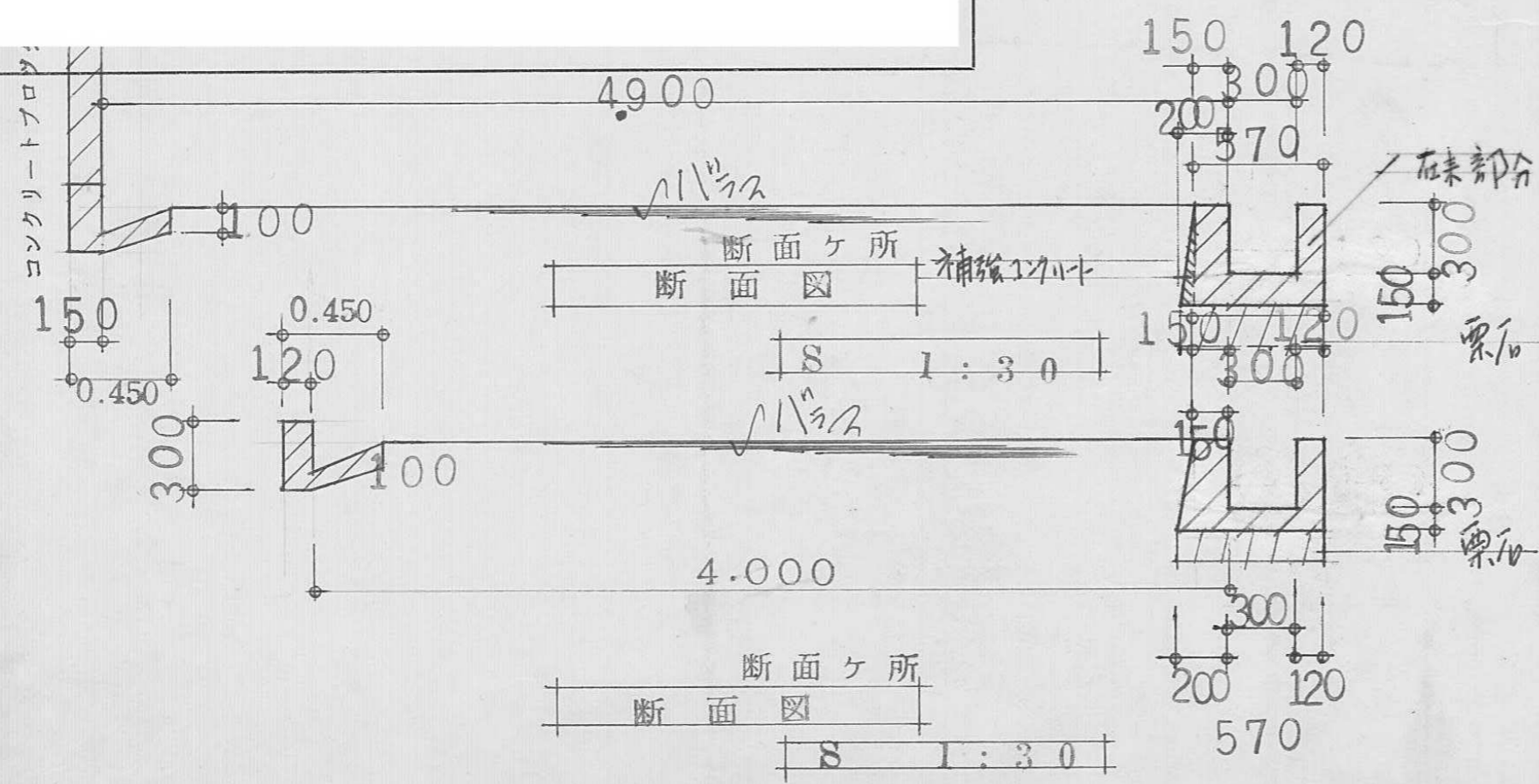
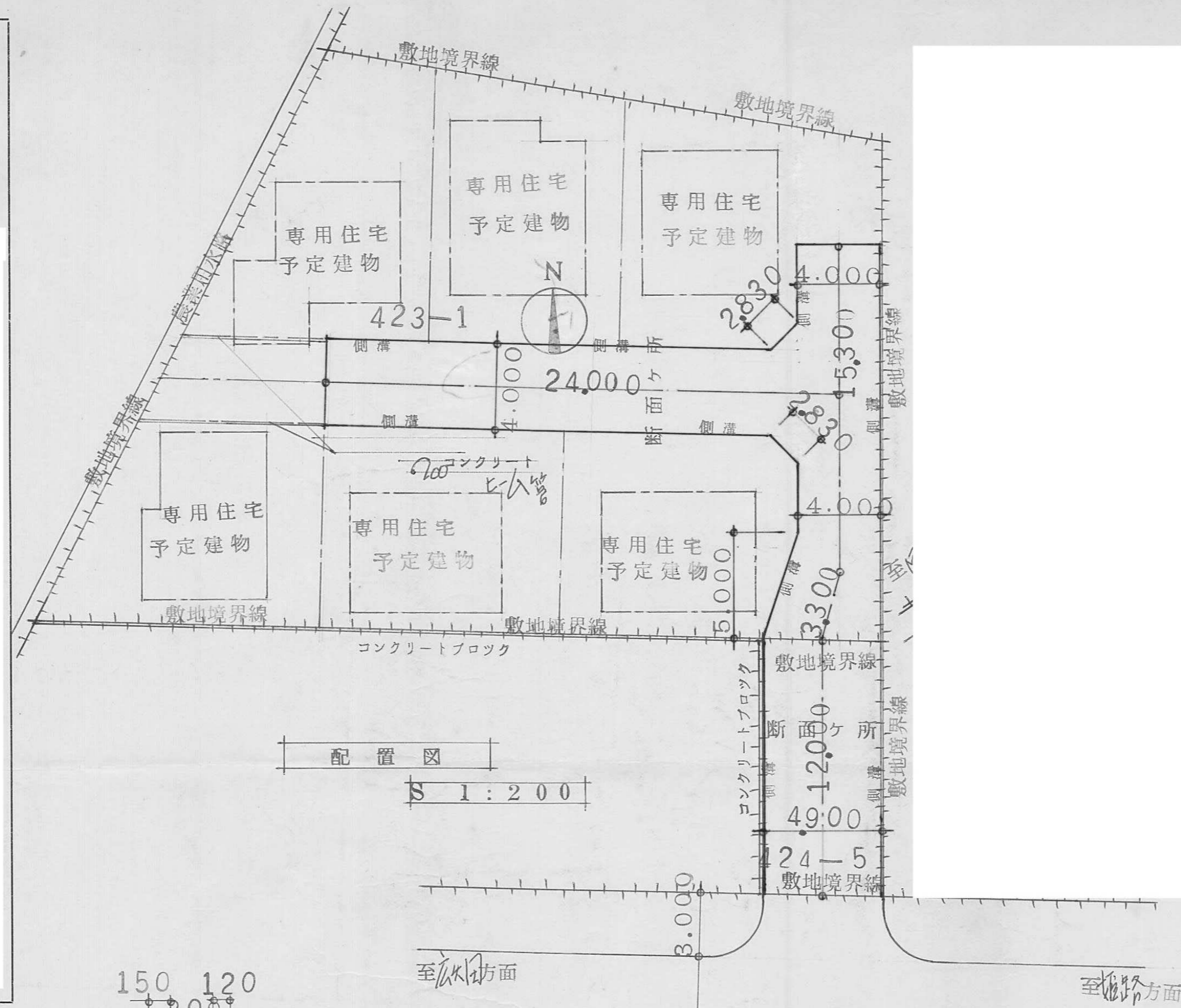


指定年月日・番号 昭和 47 年 2 月 15 日 第 46-47 号
 告示年月日・番号 昭和 年 月 日 第 号

承 諾 書

この図面記載のとおり道路の位置の指定・変更・廃止を承諾します。

道路の幅員 4900 道路の延長 54600 道路の面積 126700
 工事着手 昭和 年 月 日 工事完了 昭和 年 月 日



B


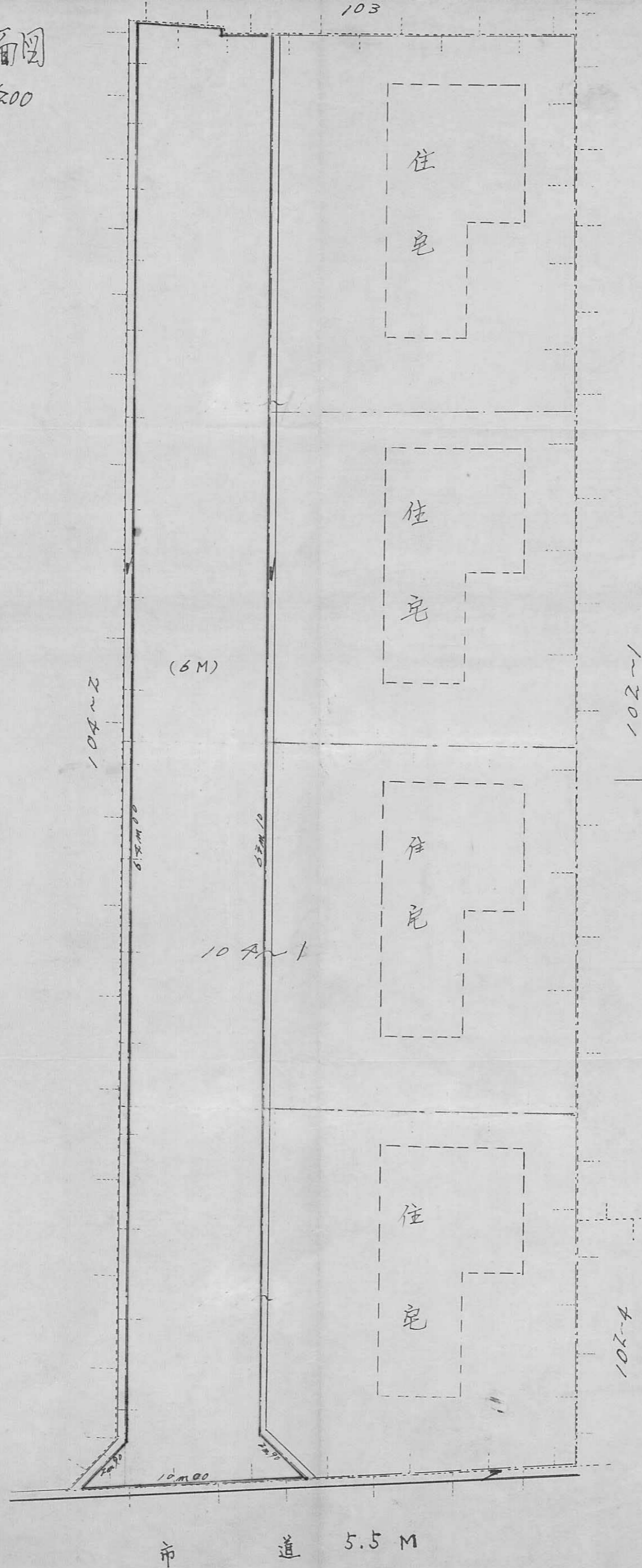
指定年月日・番号	昭和46年12月23日 第46-43号
告示年月日・番号	昭和 年 月 日 兵庫県第 号

平面図
1/200


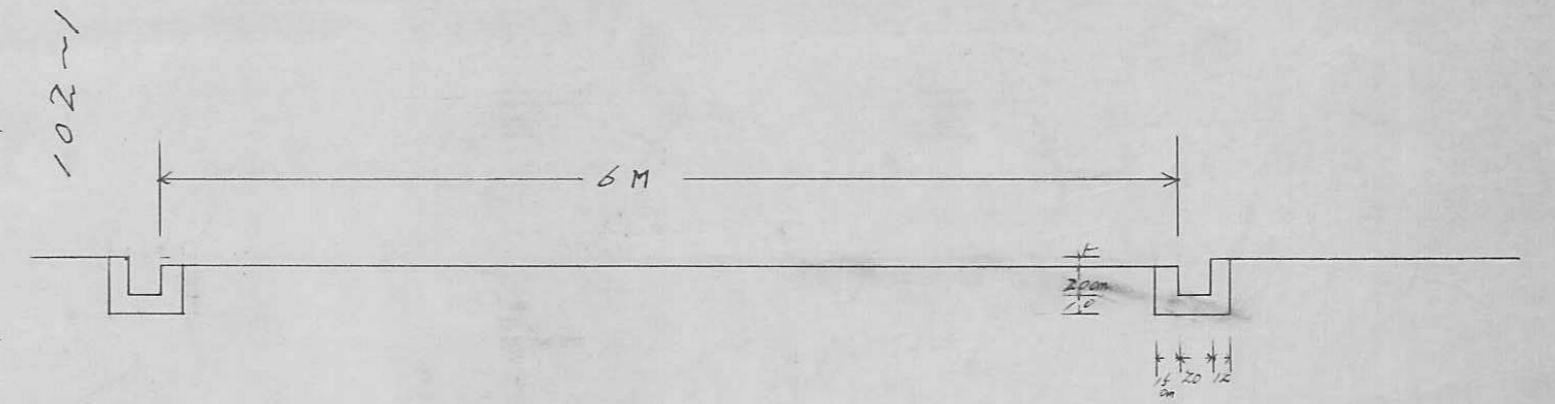
承諾書

この図面記載のとおり道路の位置の指定・変更・廃止を承諾します。

道路の幅員	6 M	道路の延長	65.5 M	道路の面積	393 m ²
-------	-----	-------	--------	-------	--------------------



断面図
1/30

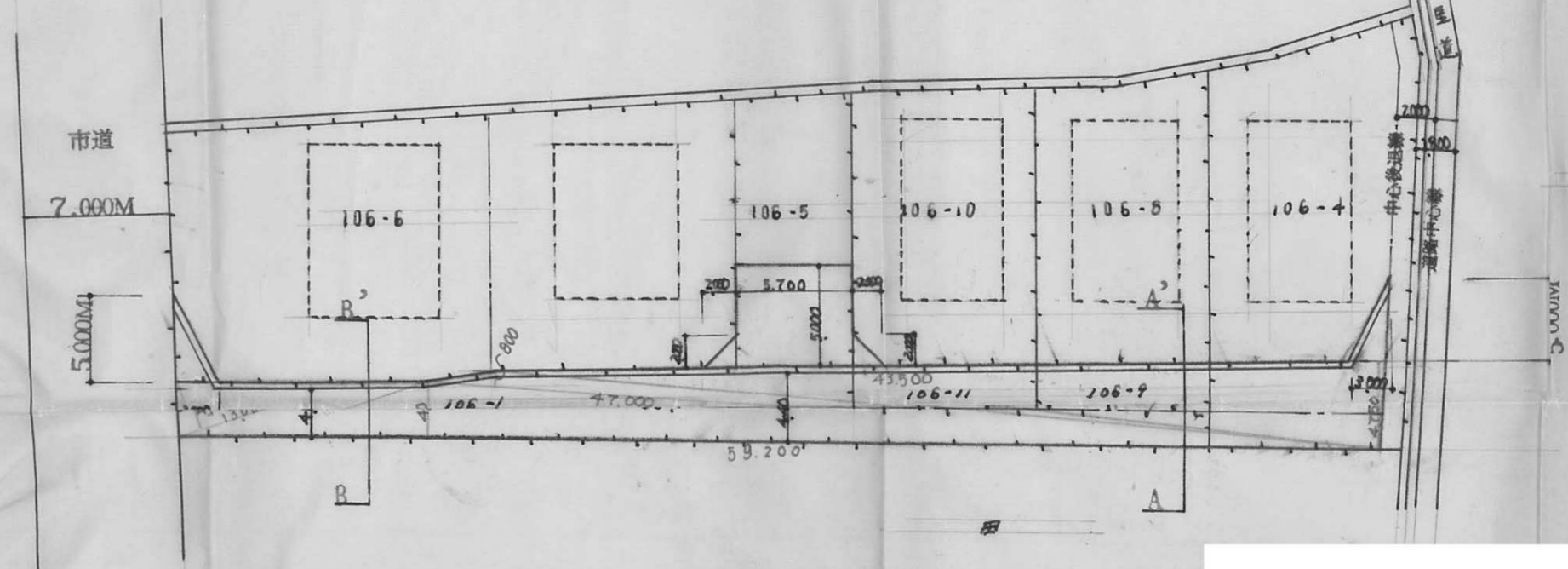



指定年月日・番号	昭和47年8月14日46-49第	号
告示年月日・番号	昭和 年 月 日 告第	号

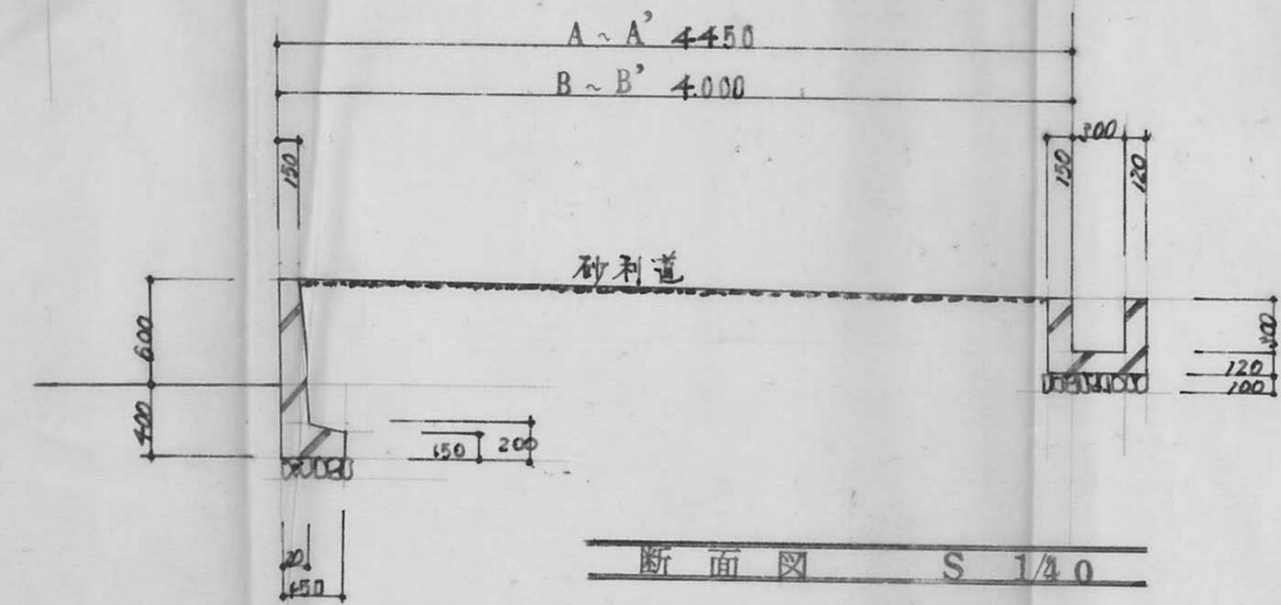
承諾書

この図面記載のとおり道路の位置の指定・変更・廃止を承諾します。

道路の幅員	4.000 M	道路の延長	59.700 M	道路の面積	304.092
-------	---------	-------	----------	-------	---------



配置図 S 1/300



断面図 S 1/40

道路面積
 $5.700 \times 5.000 + 2.000 \times 2.000 + 5.000 \times 3.000 + (59.200 \times 4.300 + 13.000 \times 4.000 + 4.350 \times 4.750) \times \frac{1}{2} = 304.092$

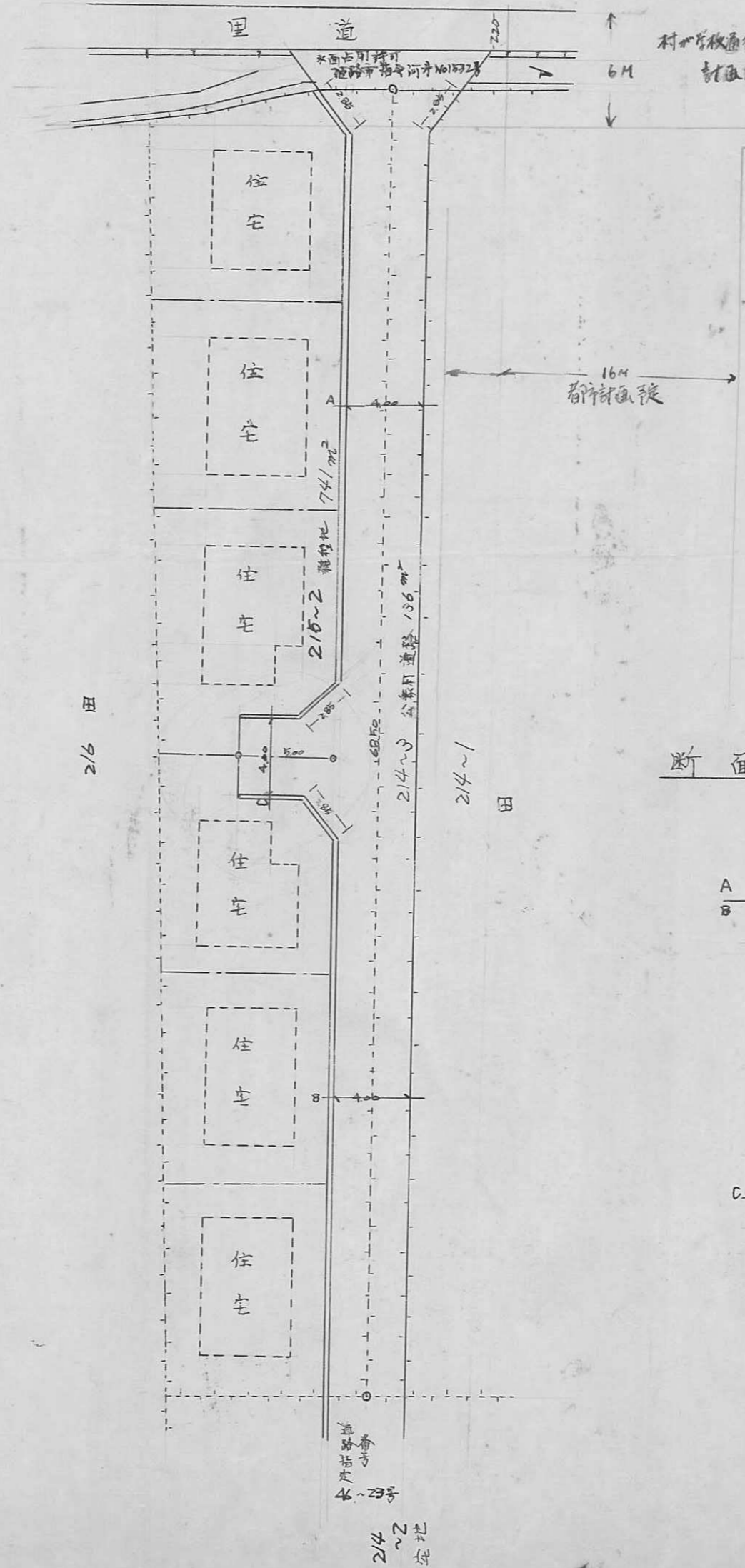

指定年月日・番号	昭和46年12月27日	第46-50号
告示年月日・番号	昭和 年 月 日	兵庫県告示第 号

承諾書

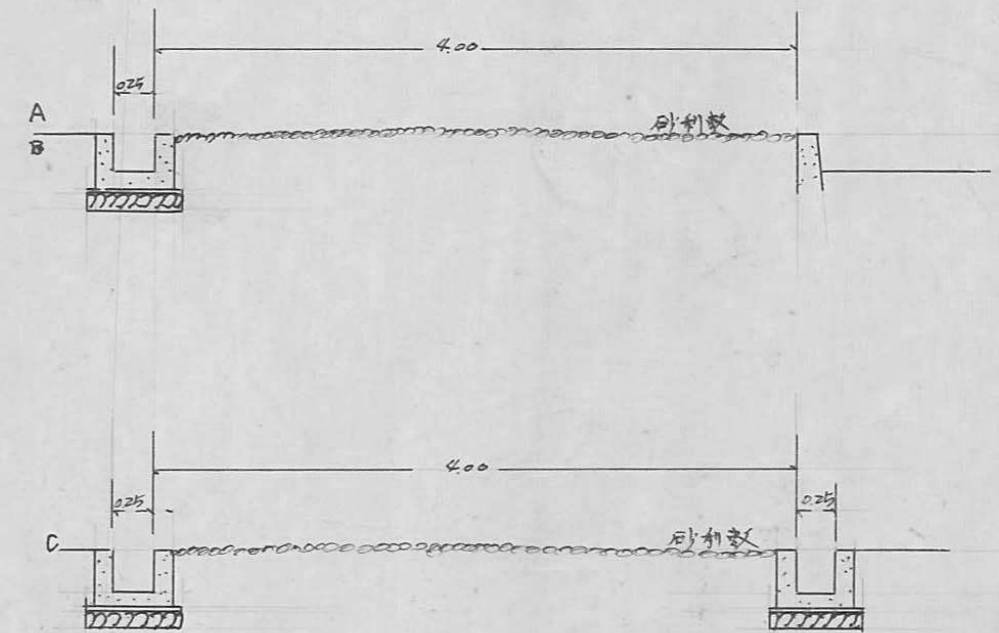
この図面記載のとおり道路の位置の指定・変更・廃止を承諾します。

道路の幅員	4.00 M	道路の延長	173.50 M	道路の面積	294.00
-------	--------	-------	----------	-------	--------

平面図 S $\frac{1}{300}$



断面図 S $\frac{1}{50}$

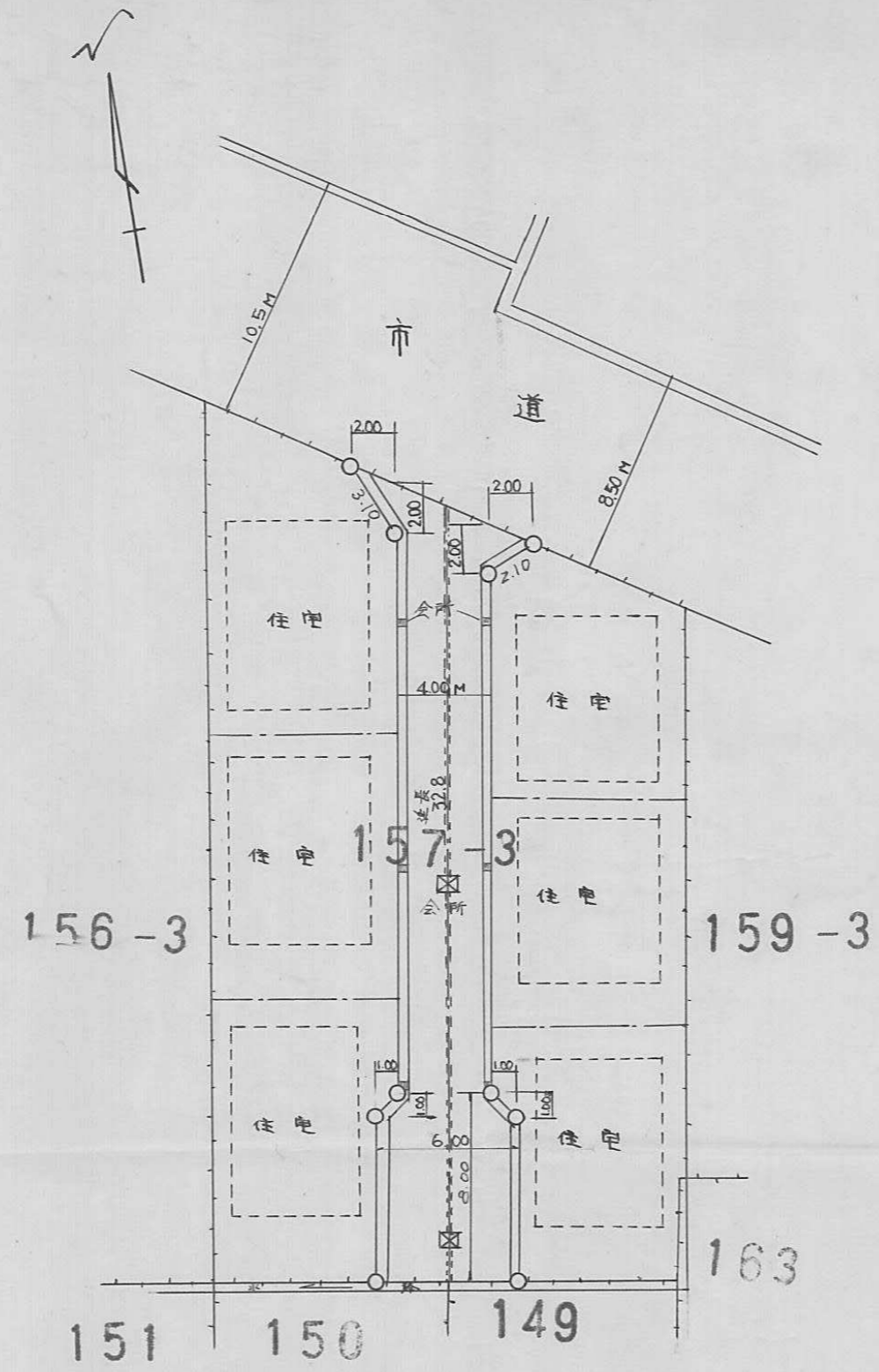


指定年月日・番号	昭和 47 年 1 月 10 日 第 46-51 号
告示年月日・番号	昭和 年 月 日 第 号

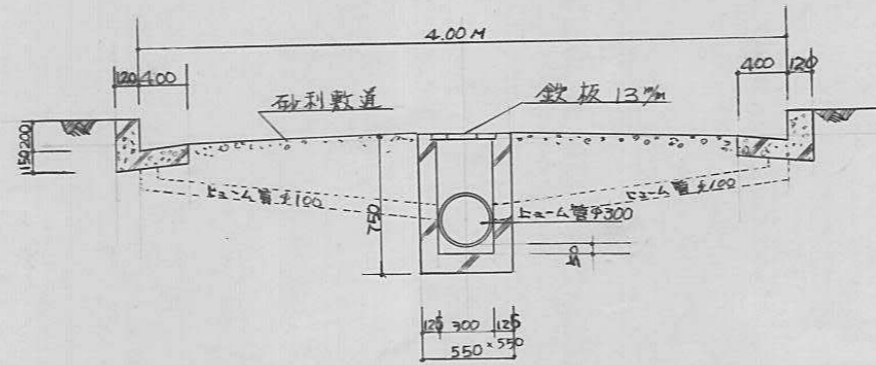
承 諾 書

この図面記載のとおり道路の位置の指定・変更・廃止を承諾します。

道路の幅員	4.00 M	道路の延長	32.8 M	道路の面積	131.2 M ²
-------	--------	-------	--------	-------	----------------------



平面図 S=1/300



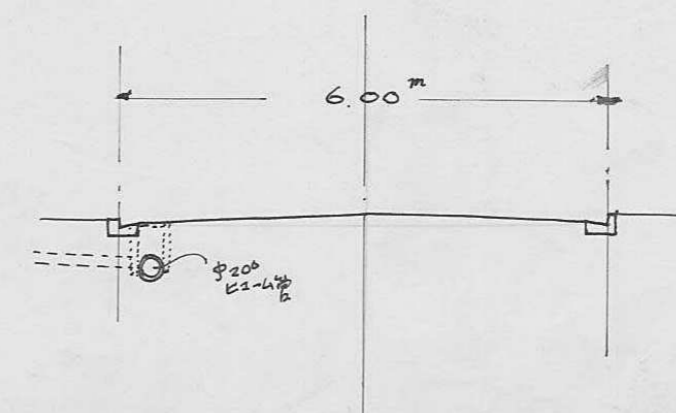
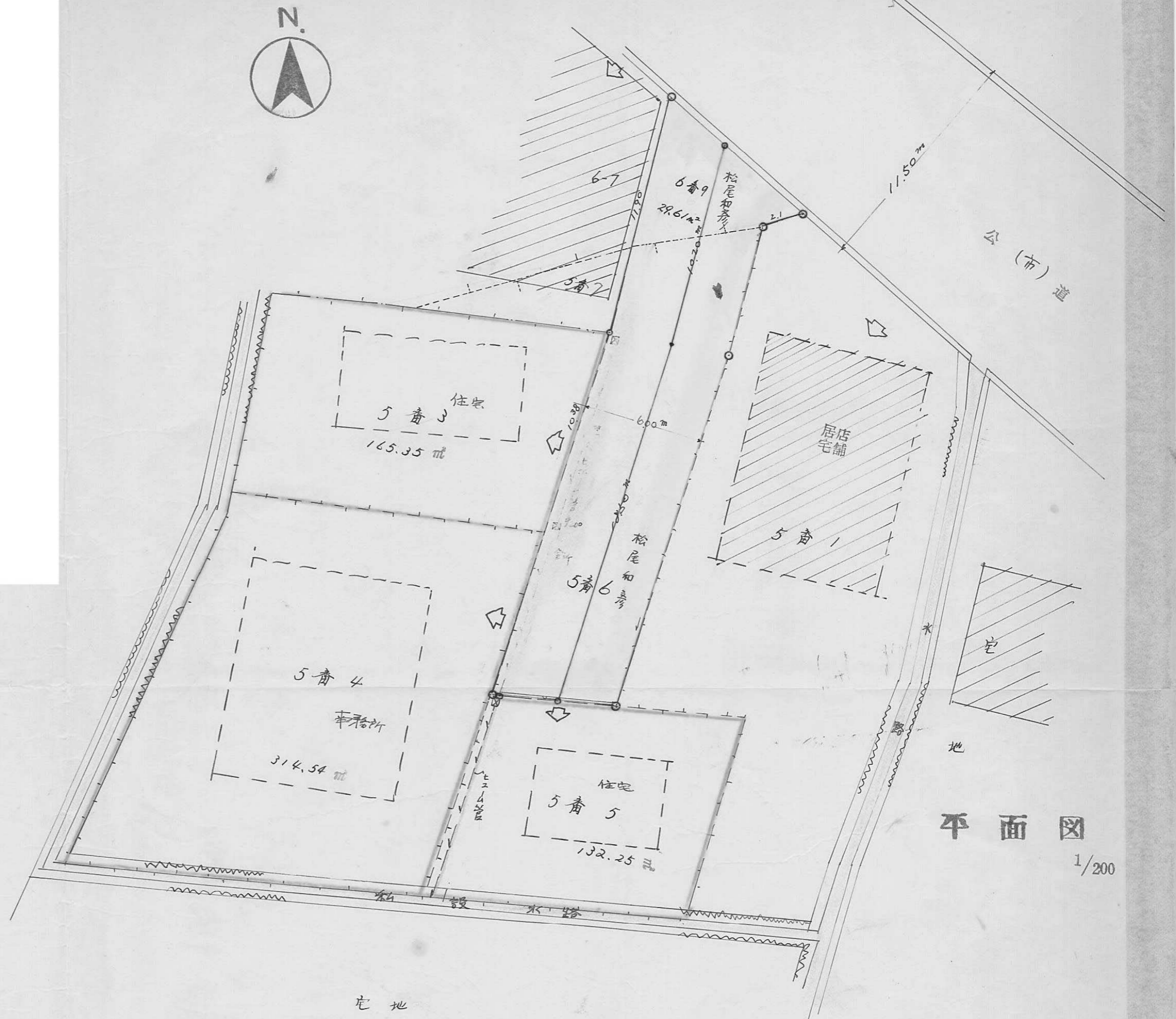
道路断面図 S=1/50

指定年月日・番号	昭和47年1月10日第46-52号
告示年月日・番号	昭和 年 月 日 第 号

承諾書

この図面記載のとおり道路の位置の指定・変更・廃止を承諾します。

道路の幅員	6.00 m	道路の延長	28.70 m	道路の面積	173.07 m ²
-------	--------	-------	---------	-------	-----------------------



■ 関係土地

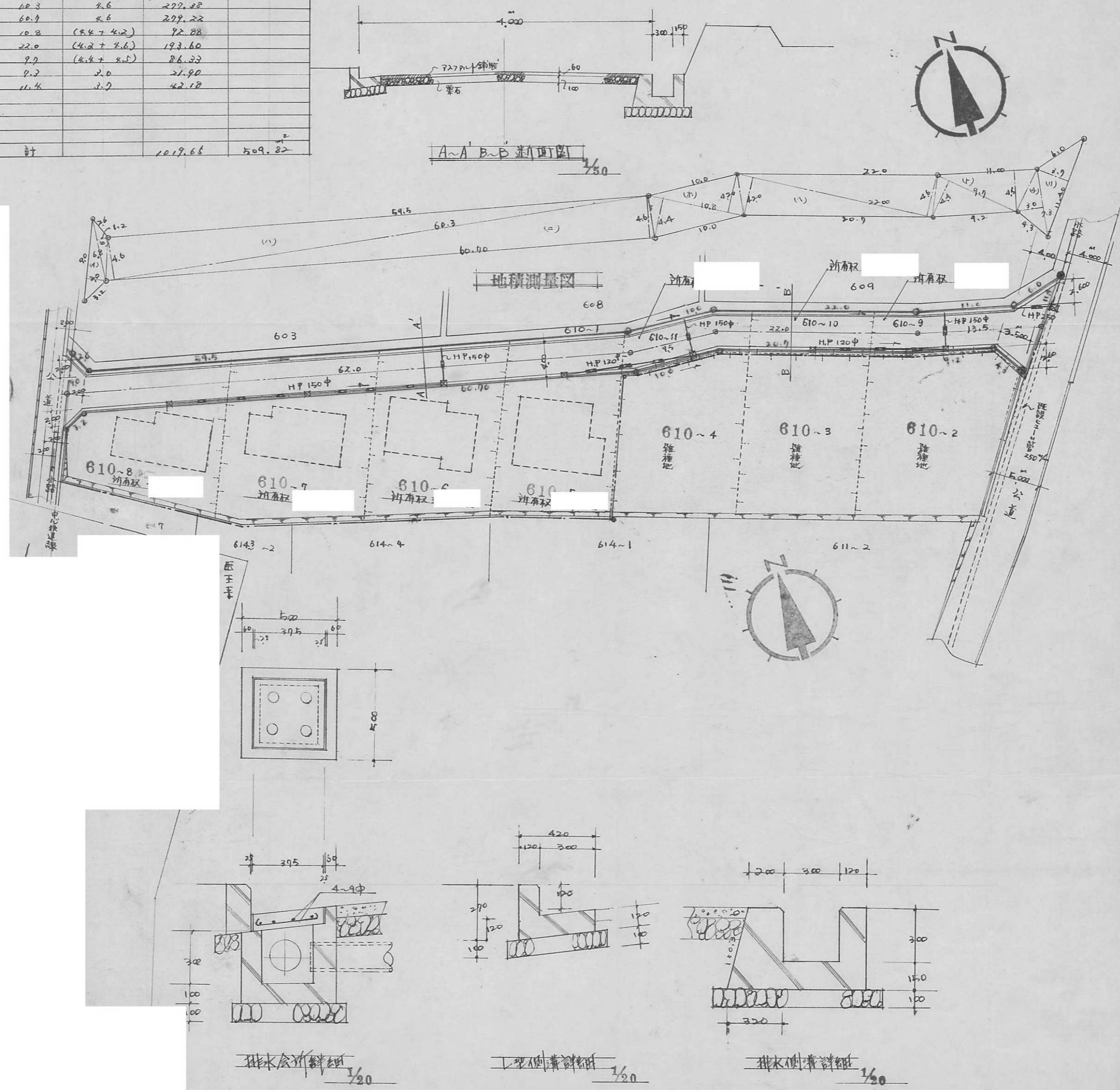
指定年月日・番号	昭和47年7月22日	第46-53号
告示年月日・番号	昭和 年 月 日	兵庫県第 号

承諾書

この図面記載のとおり道路の位置の指定・変更・廃止を承諾します。

道路の幅員	4.0 M	道路の延長	109.0 M	道路の面積	509.82
-------	-------	-------	---------	-------	--------

底辺	高さ	積	2	除
①) 2.0	2.0	4.00		
②) 6.8	1.2	8.16		
③) 40.3	4.6	185.38		
④) 60.4	4.6	277.84		
⑤) 10.2	(4.4 + 4.2)	92.88		
⑥) 22.0	(4.2 + 4.6)	193.60		
⑦) 9.7	(4.4 + 4.5)	86.33		
⑧) 2.2	2.0	4.40		
⑨) 11.4	2.7	30.78		
計		1019.66	509.82	m ²




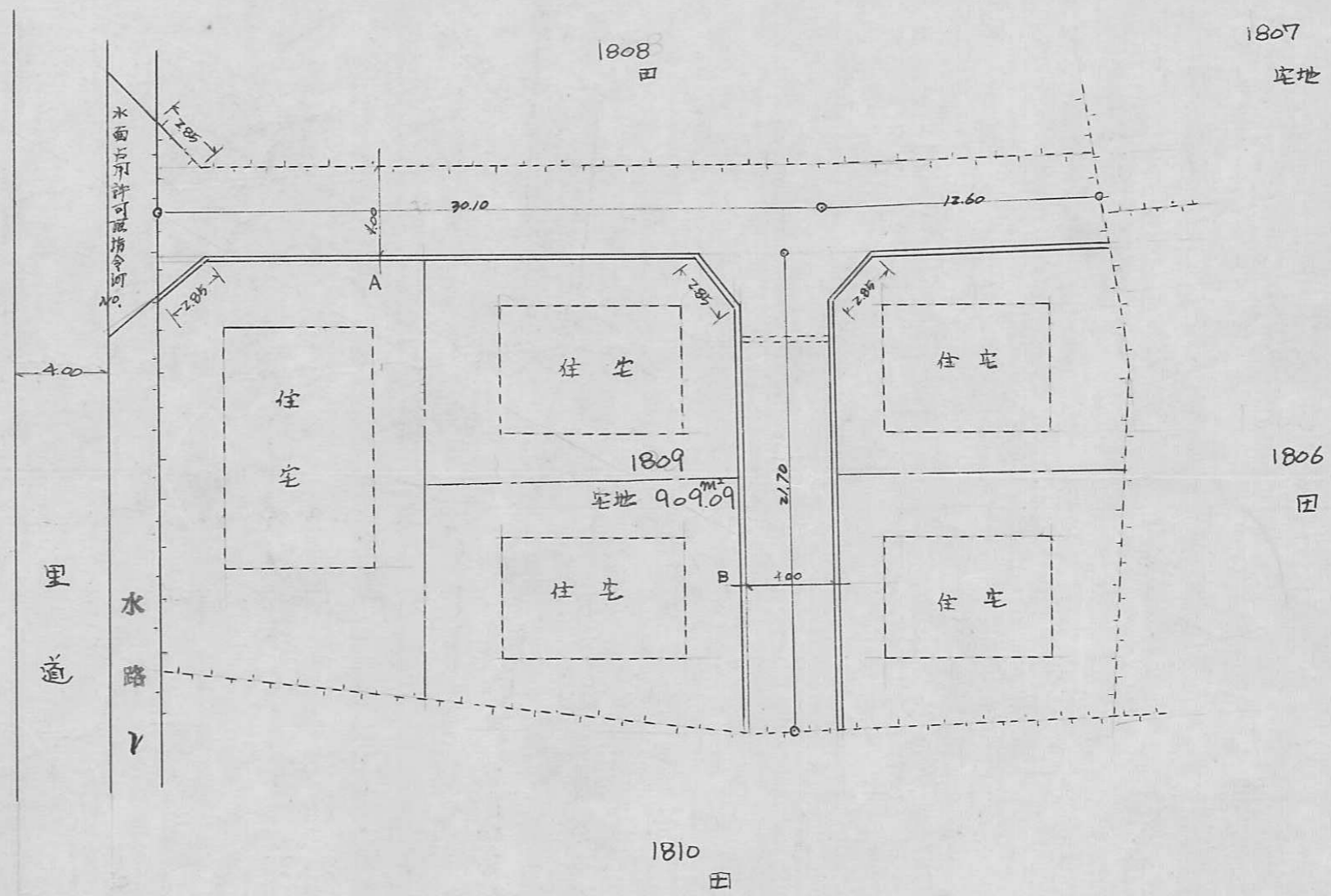
指定年月日・番号	昭和47年 / 月 / 日	第46-55号
告示年月日・番号	昭和 年 月 日	兵庫県告示第 号

承諾書

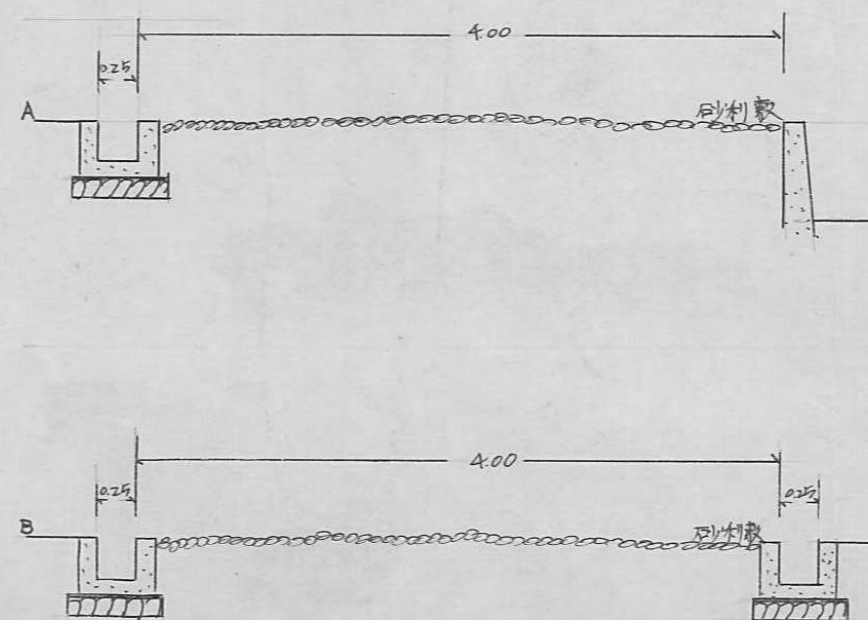
この図面記載のとおり道路の位置の指定・変更・廃止を承諾します。

道路の幅員	4.000 M	道路の延長	64.40M	道路の面積	257.60
-------	---------	-------	--------	-------	--------

平面図 S 1/300



断面図 S 1/50



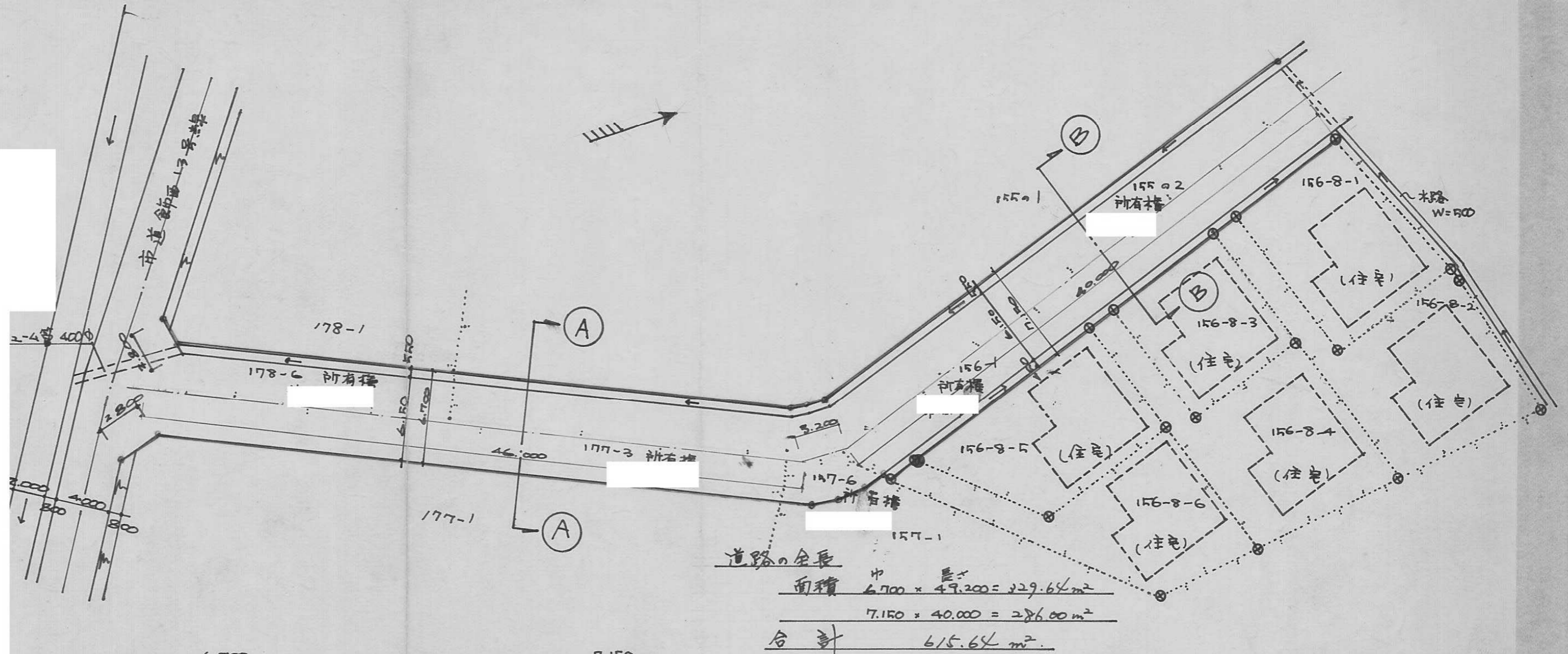
55

指定年月日・番号 昭和47年1月10日第46-56号
 告示年月日・番号 昭和 年 月 日 第 号

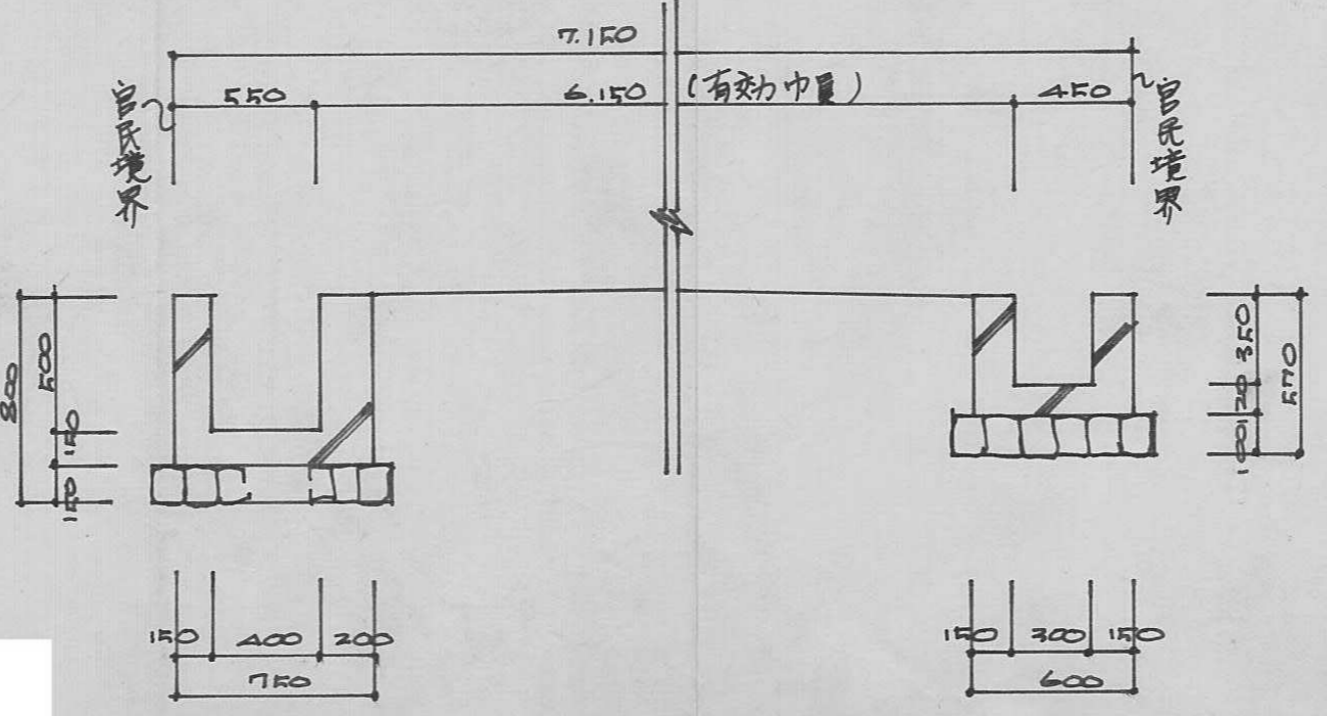
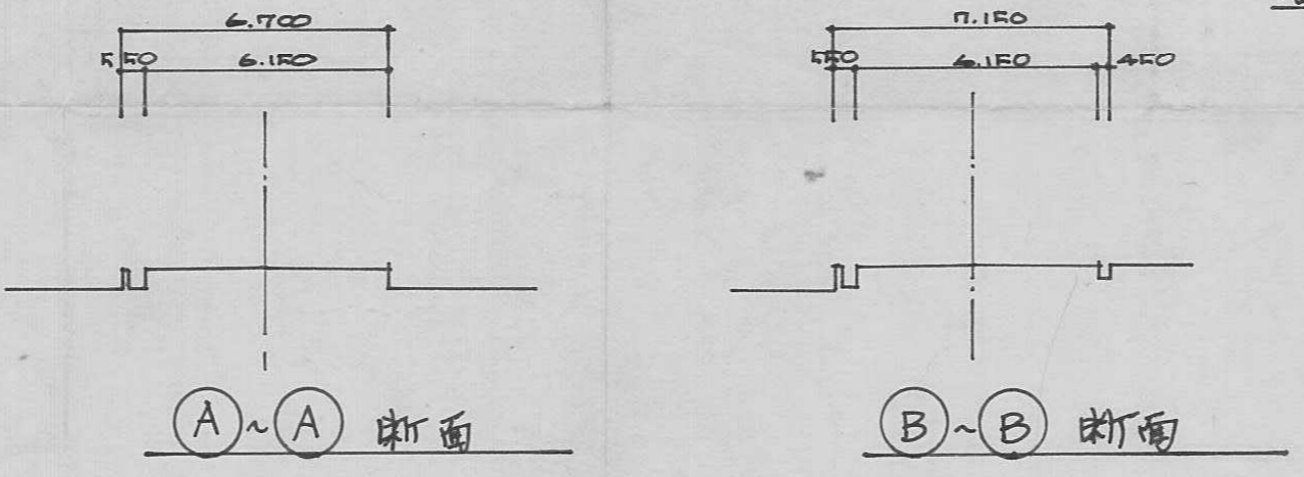
承諾書

この図面記載のとおり道路の位置の指定・変更・廃止を承諾します。

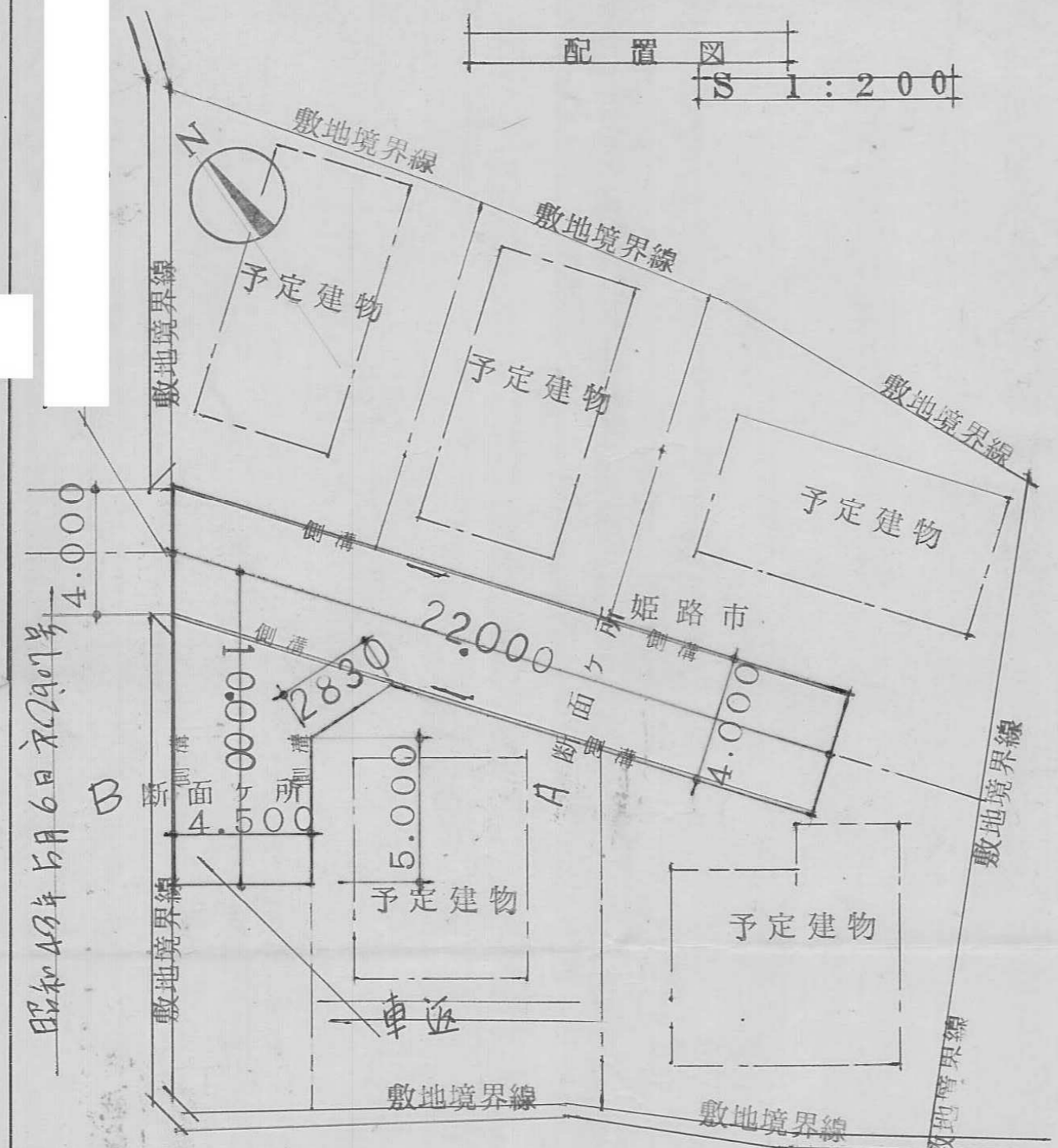
道路の幅員 6.7m・7.15m (6.15m) 道路の延長 89.2m 道路の面積 615.64m²



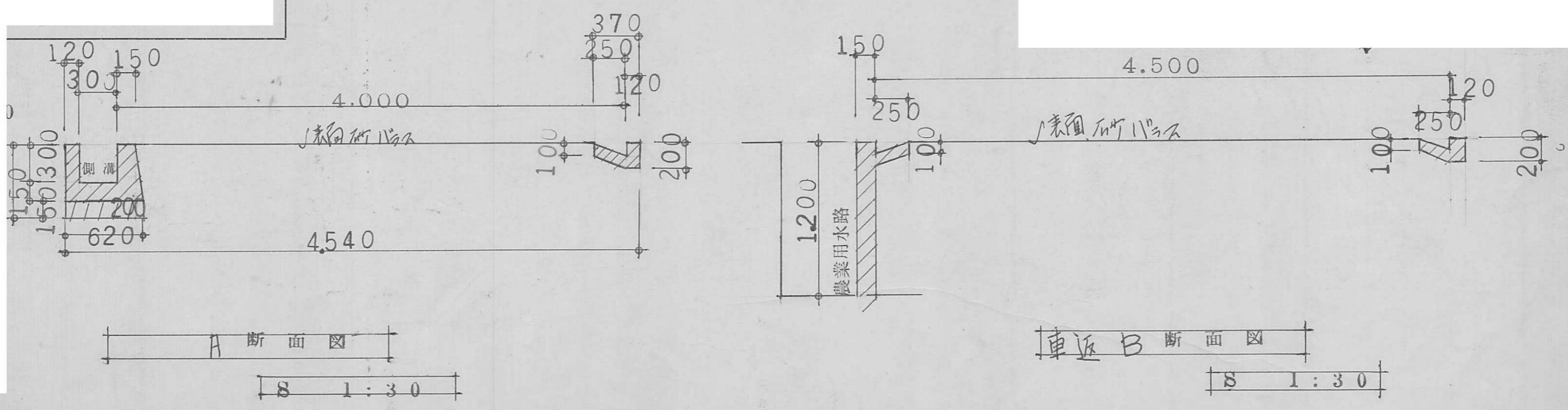
道路の全長 中 長さ
 面積 $6.700 \times 49.200 = 329.64m^2$
 $7.150 \times 40.000 = 286.00m^2$
 合計 $615.64m^2$



指定年月日・番号	昭和47年 / 月24日 第46-57号
告示年月日・番号	昭和 年 月 日 第 号
承 諾 書	
この図面記載のとおり道路の位置の指定・変更・廃止を承諾します。	
道路の幅員	4.000
道路の延長	21.000
道路の面積	84.000



配置図
S 1:200



A断面図
S 1:30

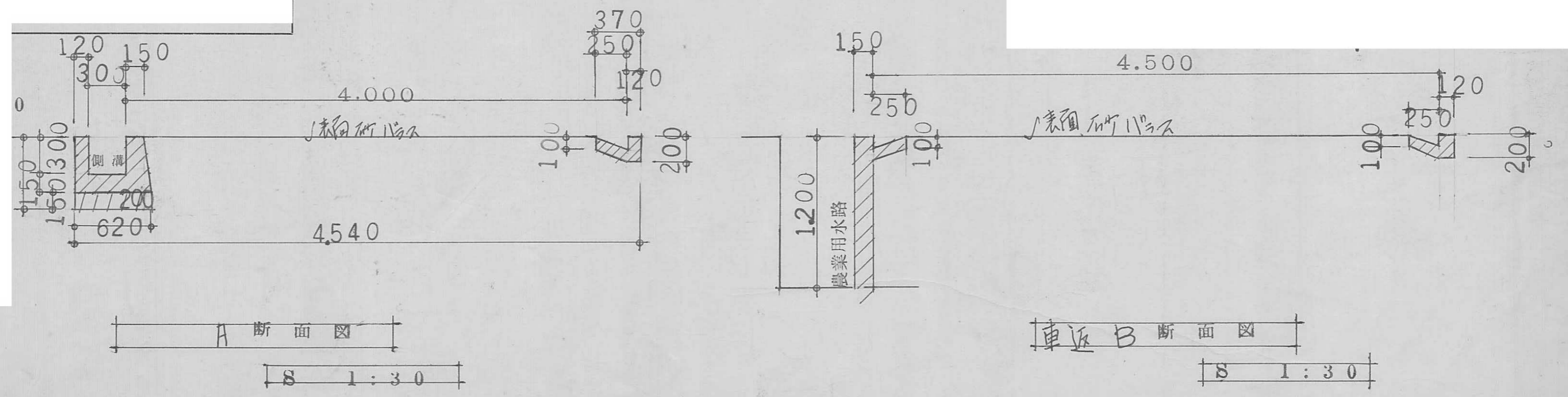
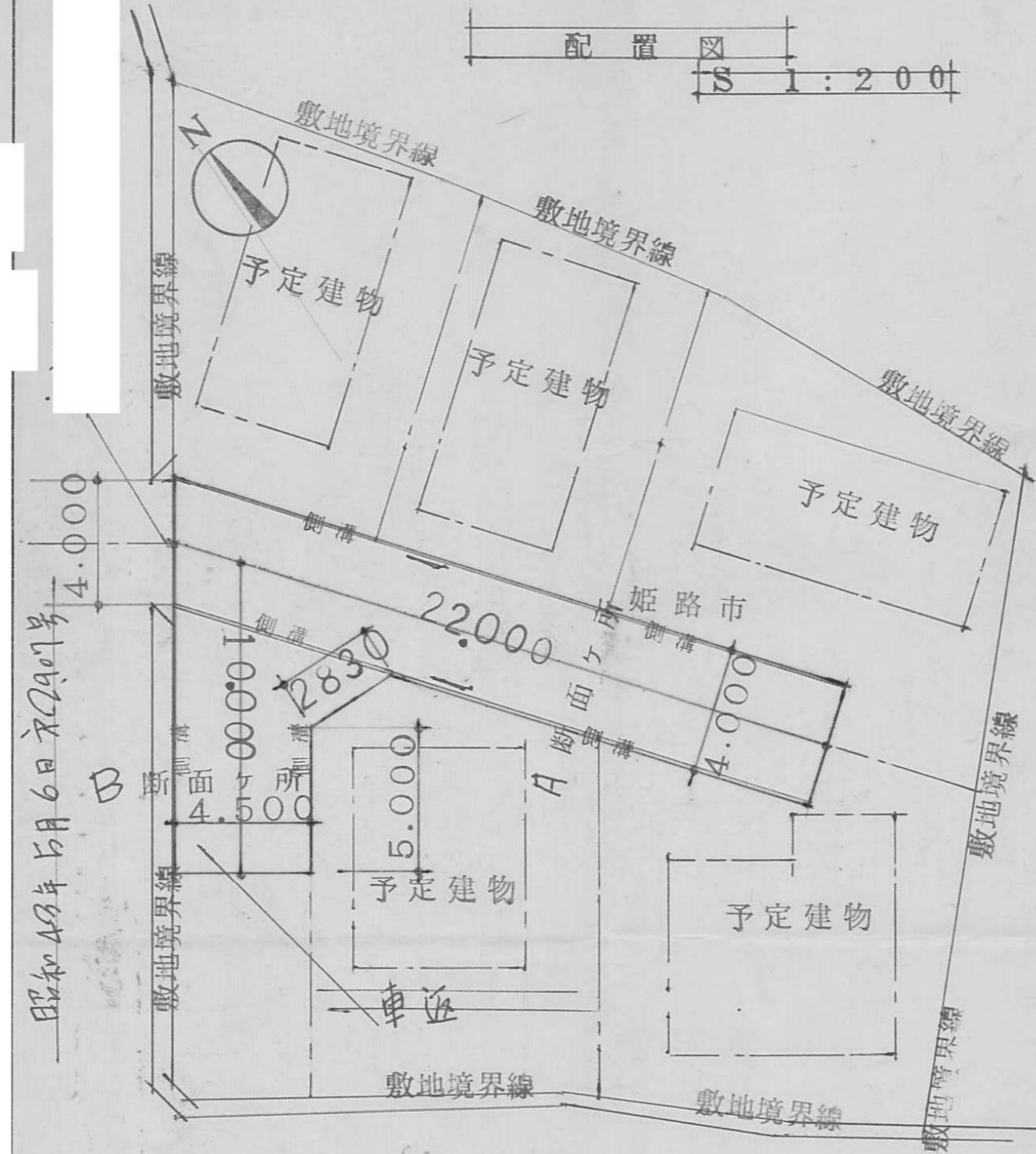
車返B断面図
S 1:30

指定年月日・番号	昭和	年	月	日	第	号
告示年月日・番号	昭和	年	月	日	第	号

承 諾 書

この図面記載のとおり道路の位置の指定・変更・廃止を承諾します。

道路の幅員	4.000 (申請者)	22.000	道路の面積	88.00
	4.500	道路の延長	10.000	39.00



指定年月日・番号	昭和47年1月21日 第46-59号
告示年月日・番号	昭和 年 月 日 兵庫県第 号

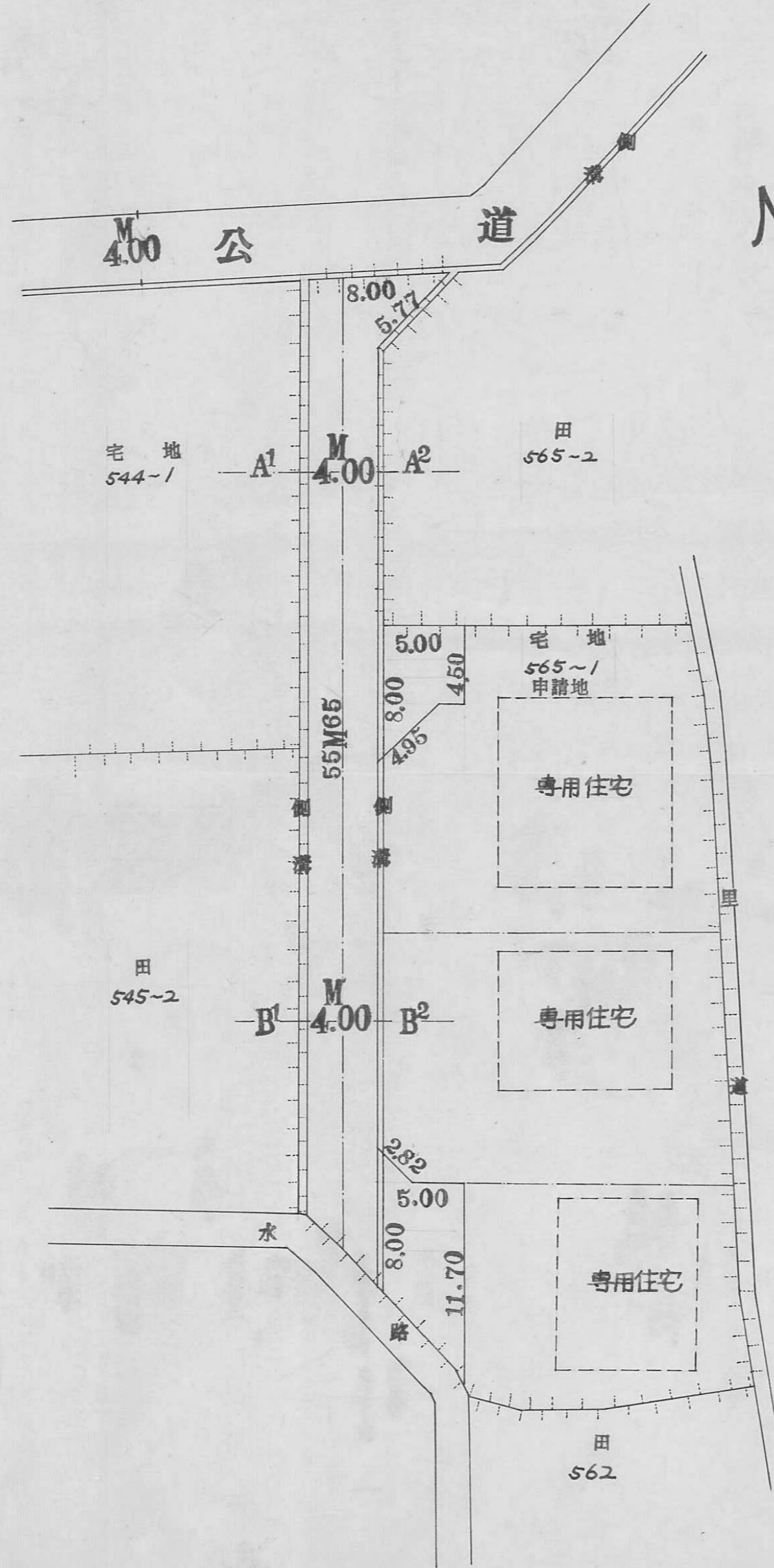
承諾書

この図面記載のとおり道路の位置の指定・変更・廃止を承諾します。

道路の幅員	4.00 M	道路の延長	55.65 M	道路の面積	230.38
-------	--------	-------	---------	-------	--------

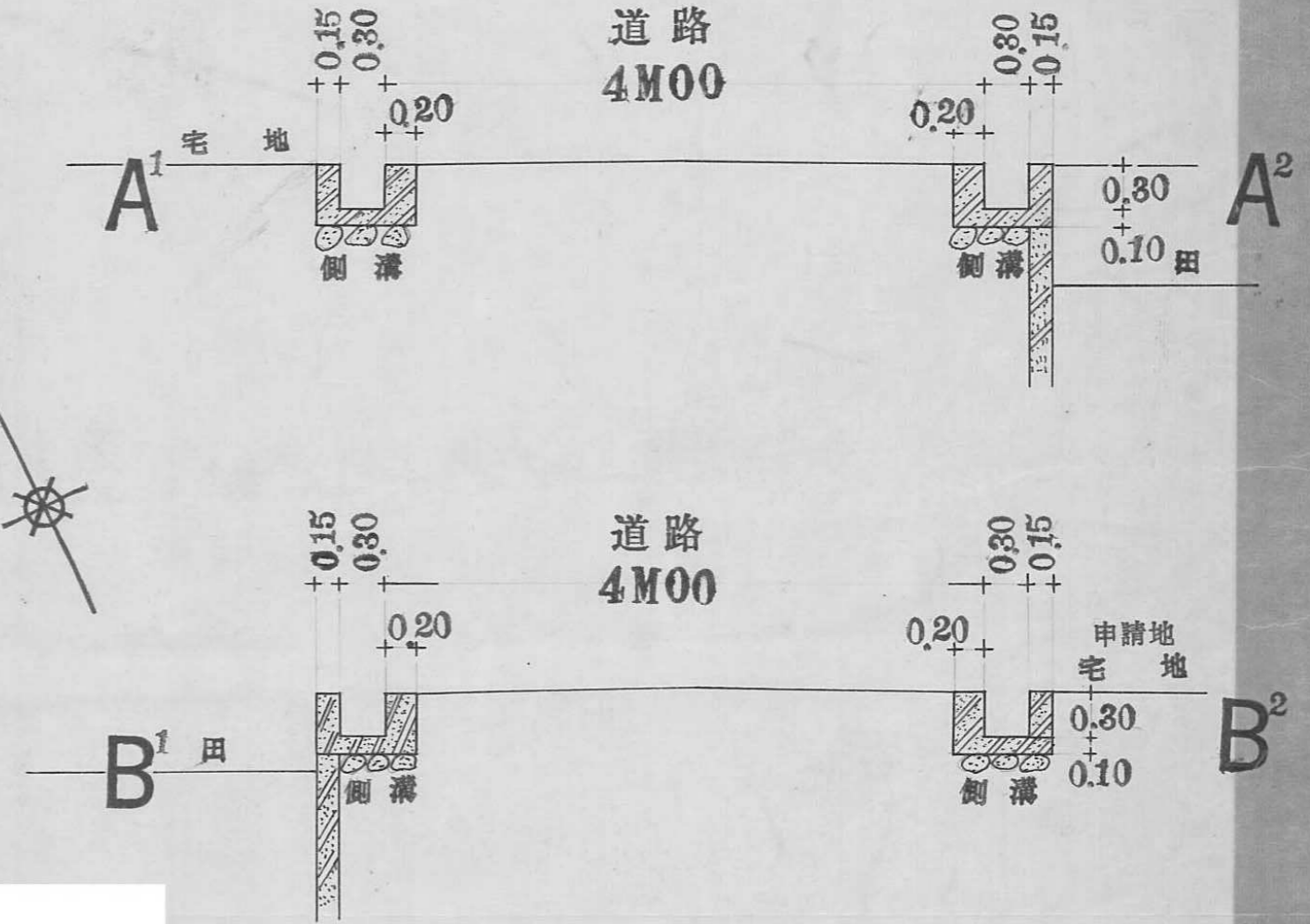
平面図

縮尺300分の1



断面図

縮尺50分の1



指定年月日・番号	昭和47年1月22日	第46-60号
告示年月日・番号	昭和 年 月 日	兵庫県第 号

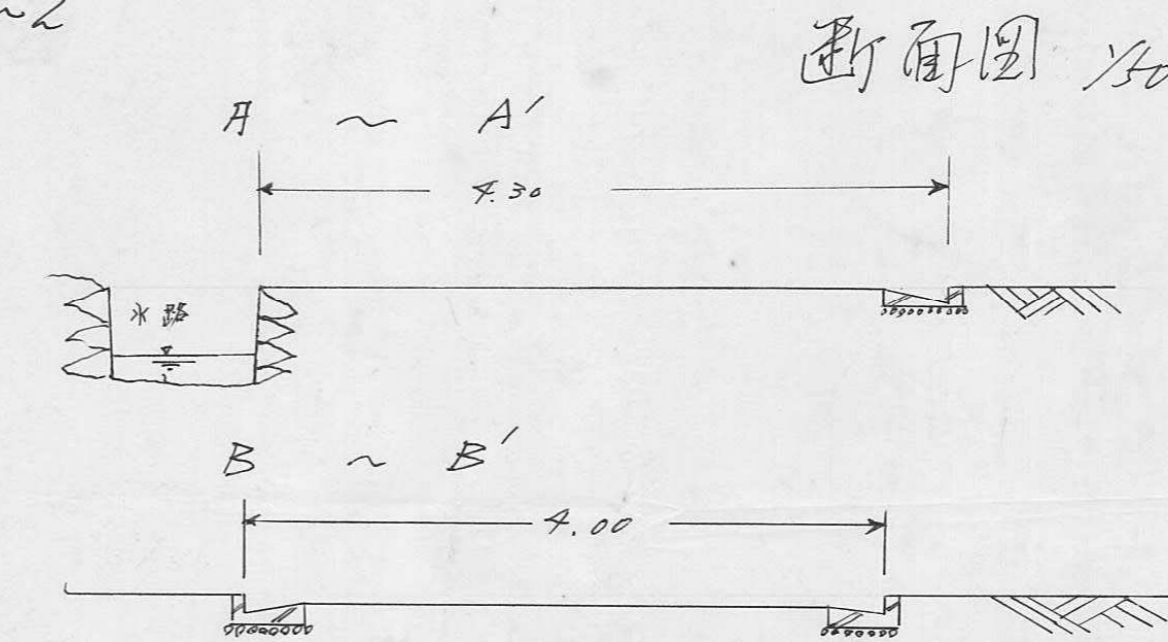
承諾書

この図面記載のとおり道路の位置の指定・変更・廃止を承諾します。

道路の幅員	4.00 M	道路の延長	47 M	道路の面積	190m ²
-------	--------	-------	------	-------	-------------------



平面図 1/200



断面図 1/50

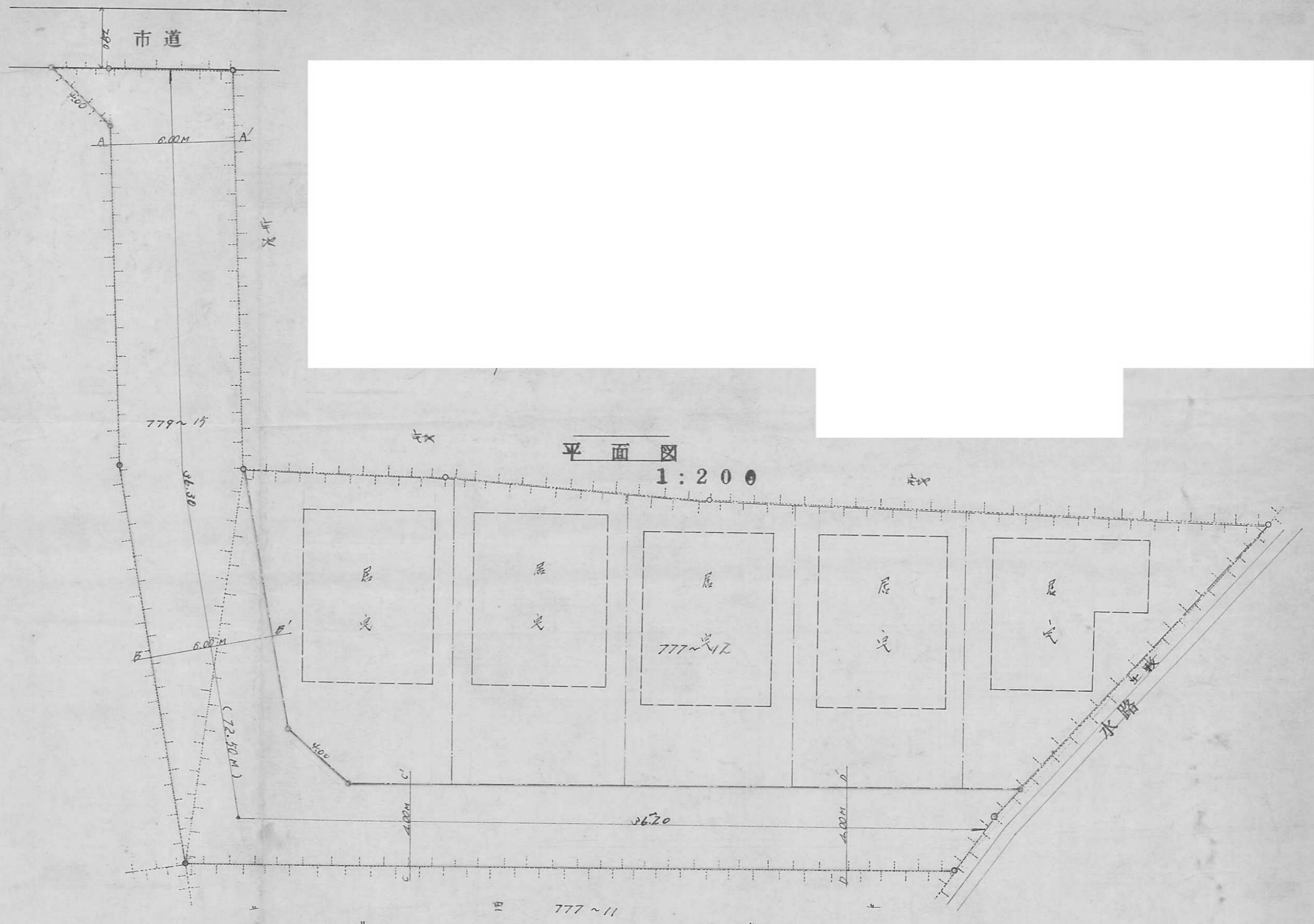
指定年月日・番号	昭和47年1月24日 第46-6/号
告示年月日・番号	昭和 年 月 日 兵庫県第 号

承諾書

この図面記載のとおり道路の位置の指定・変更・廃止を承諾します。

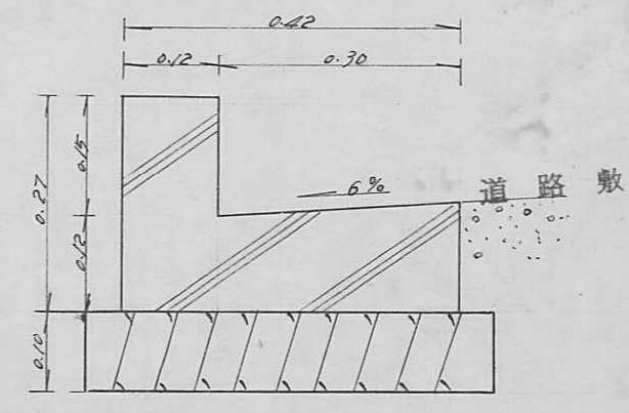
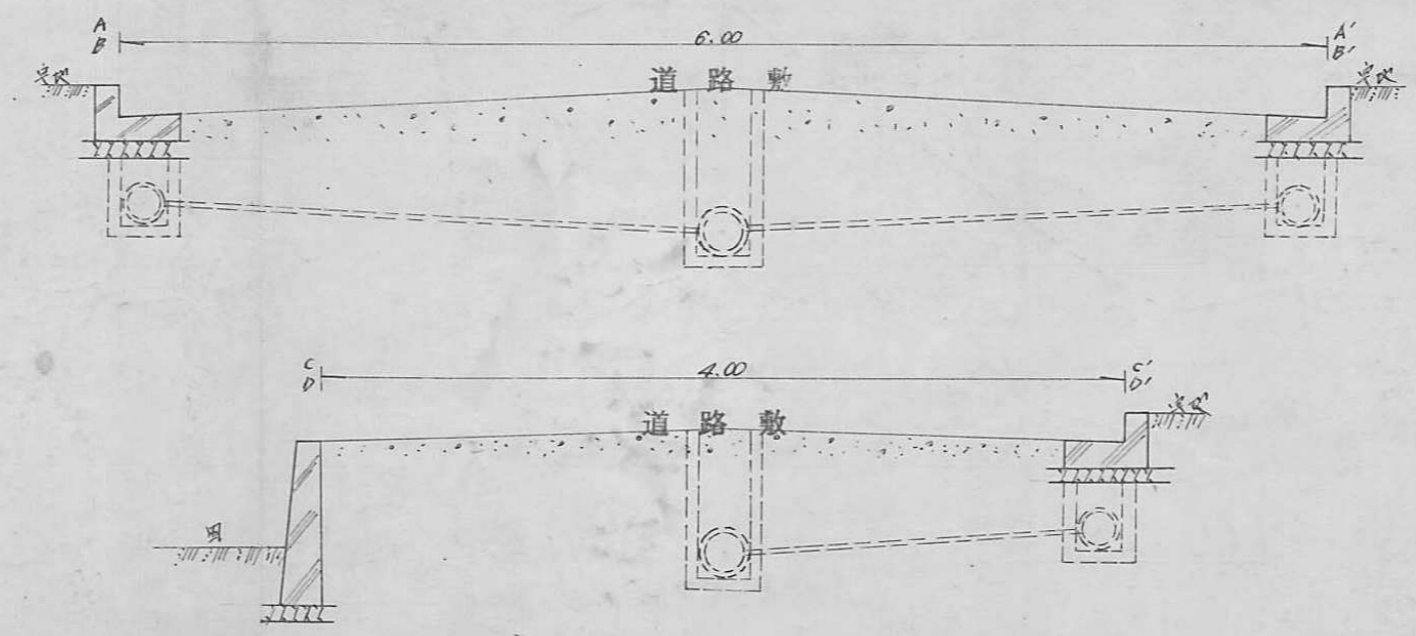


道路の幅員	6.00 M	道路の延長	72.50 M	道路の面積	370 M ²
	4.00				



断面図 1:40

詳細図 1:10



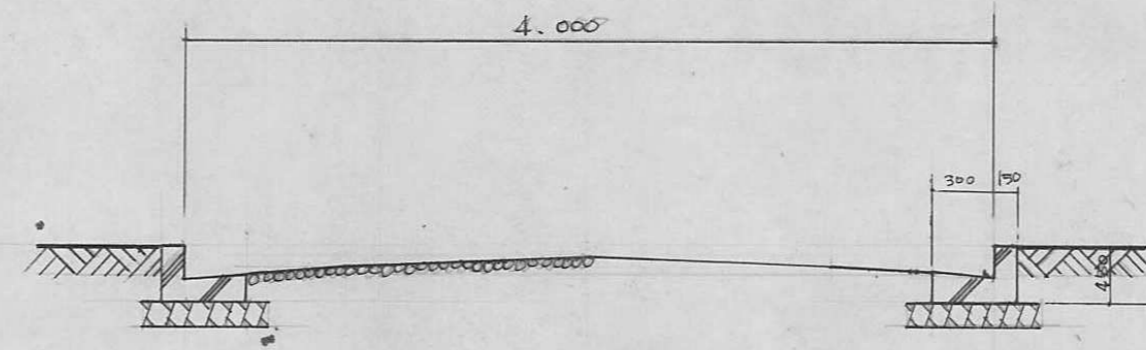
61

指定年月日・番号	昭和47年2月22日 第44-62号
告示年月日・番号	昭和 年 月 日 兵庫県告示第 号

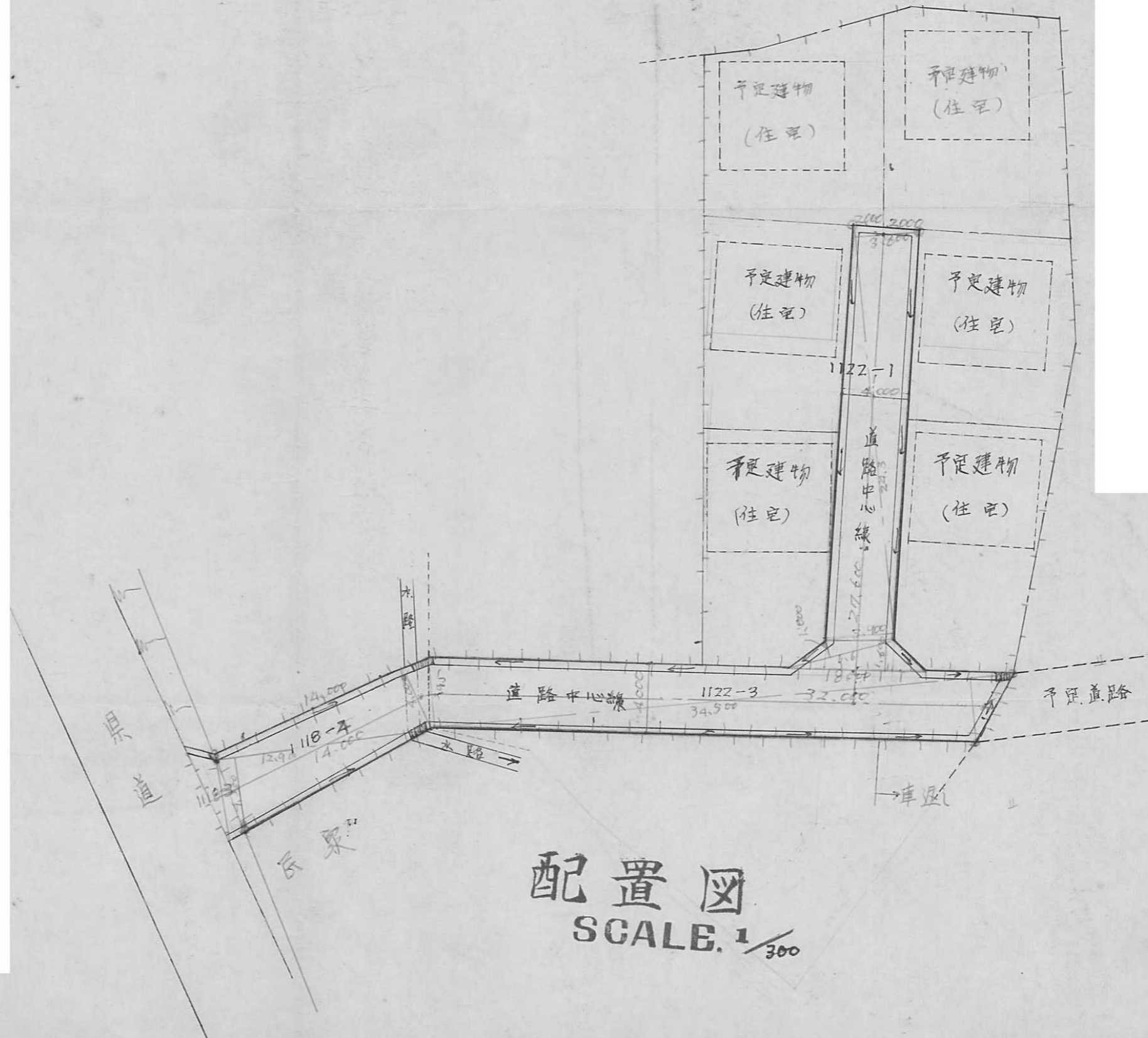

承諾書

この図面記載のとおり道路の位置の指定・変更・廃止を承諾します。

道路の幅員	4.000 M	道路の延長	73.600 M	道路の面積	290.95
-------	---------	-------	----------	-------	--------



道路断面図 5:1:50



配置図
SCALE. 1/300

62

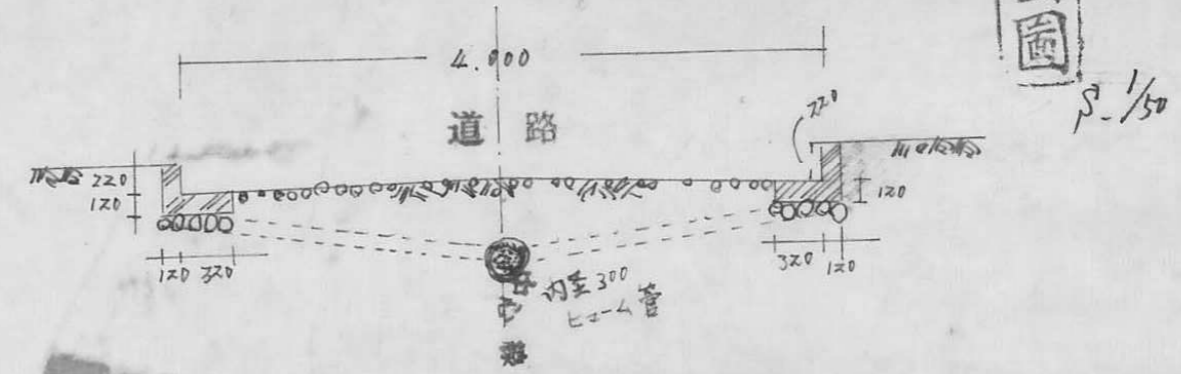
指定年月日・番号	昭和47年7月10日	第44-63号
告示年月日・番号	昭和 年 月 日	兵庫県第 号

承諾書

この図面記載のとおり道路の位置の指定・変更・廃止を承諾します。

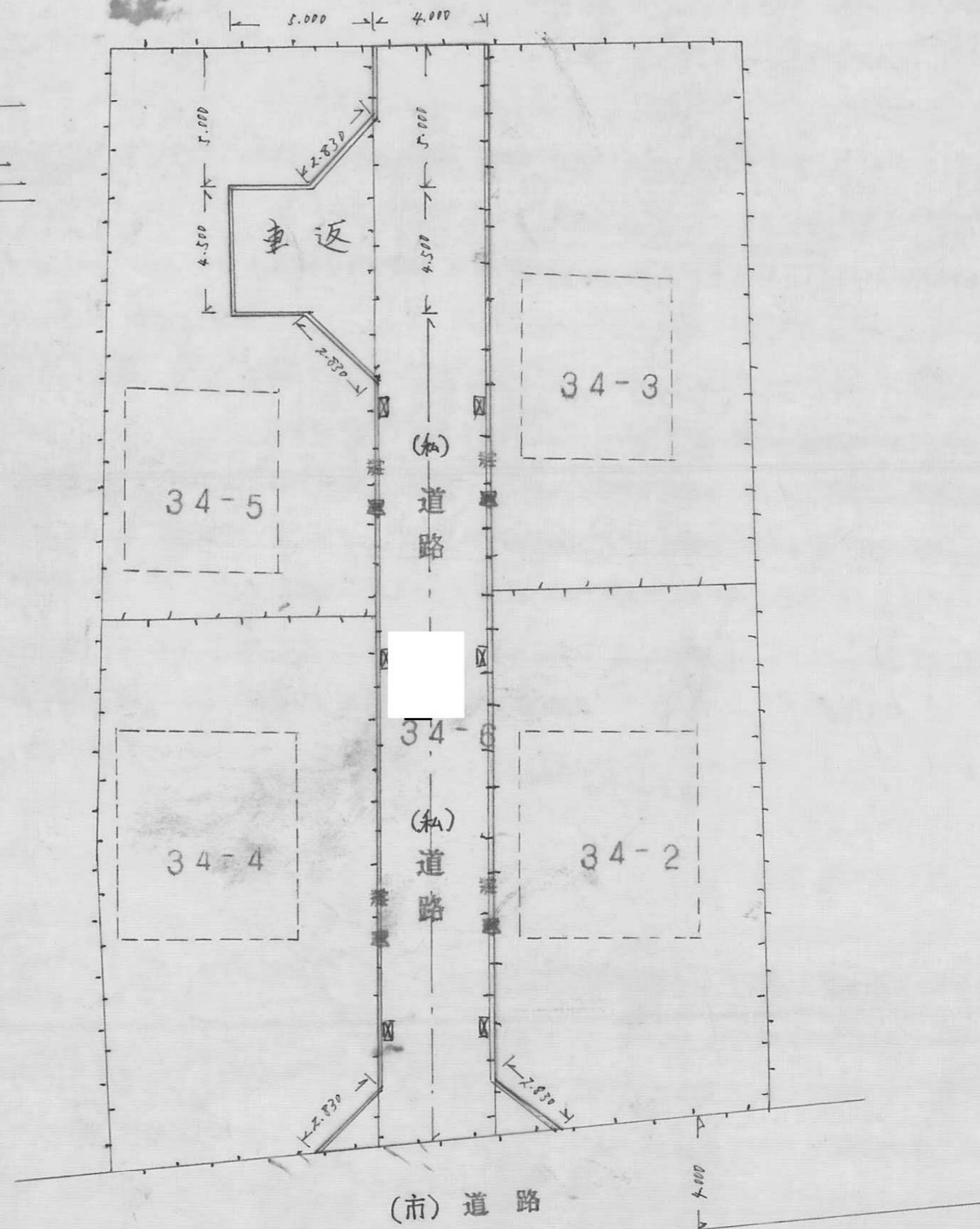
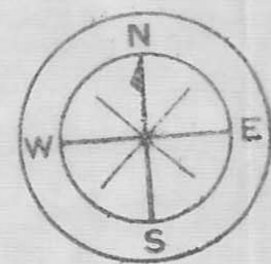
道路の幅員	4.00 M	道路の延長	39.70 M	道路の面積	184.90 m ²
-------	--------	-------	---------	-------	-----------------------

断面図



平面図

S=1:200




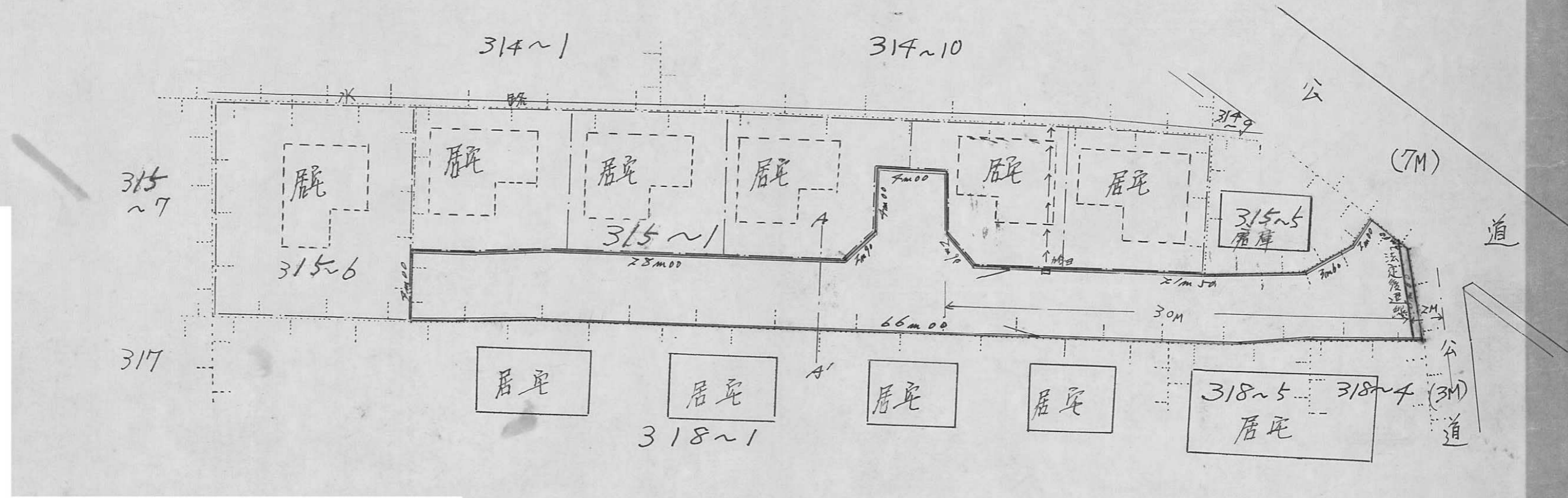
指定年月日・番号	昭和47年2月7日 第46-64号
告示年月日・番号	昭和 年 月 日 兵庫県第 号

承諾書

この図面記載のとおり道路の位置の指定・変更・廃止を承諾します。

道路の幅員	4 M	道路の延長	7.2 M	道路の面積	288m ²
-------	-----	-------	-------	-------	-------------------

平面図 1/300



断面図 1/50


64

指定年月日・番号	昭和 47 年 2 月 / 日 第 46-65 号
告示年月日・番号	昭和 年 月 日 第 号

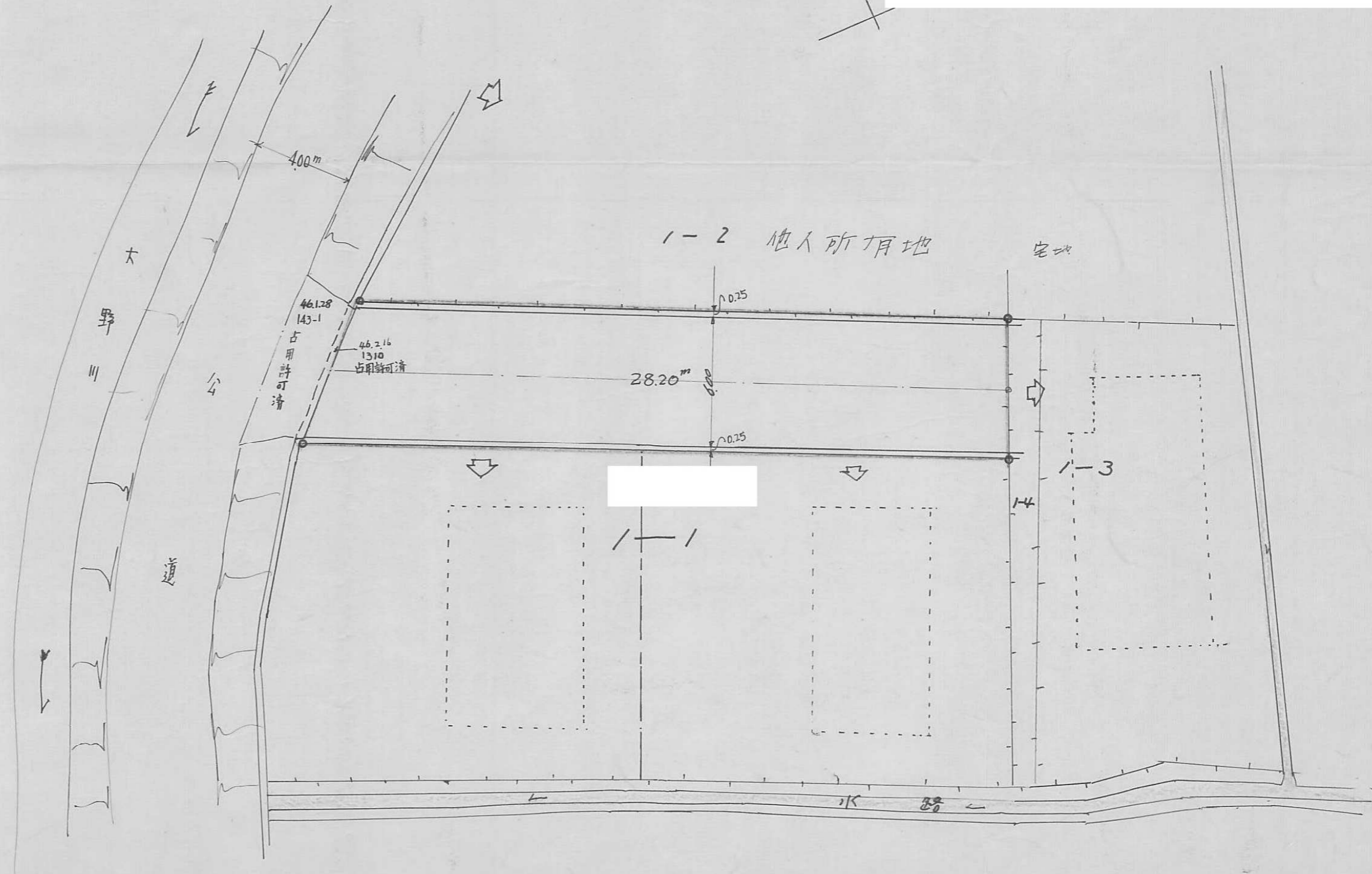
承 諾 書

この図面記載のとおり道路の位置の指定・変更・廃止を承諾します。

道路の幅員	6.50 m	道路の延長	28.20 m	道路の面積	183.30
-------	--------	-------	---------	-------	--------



断面図 1/100



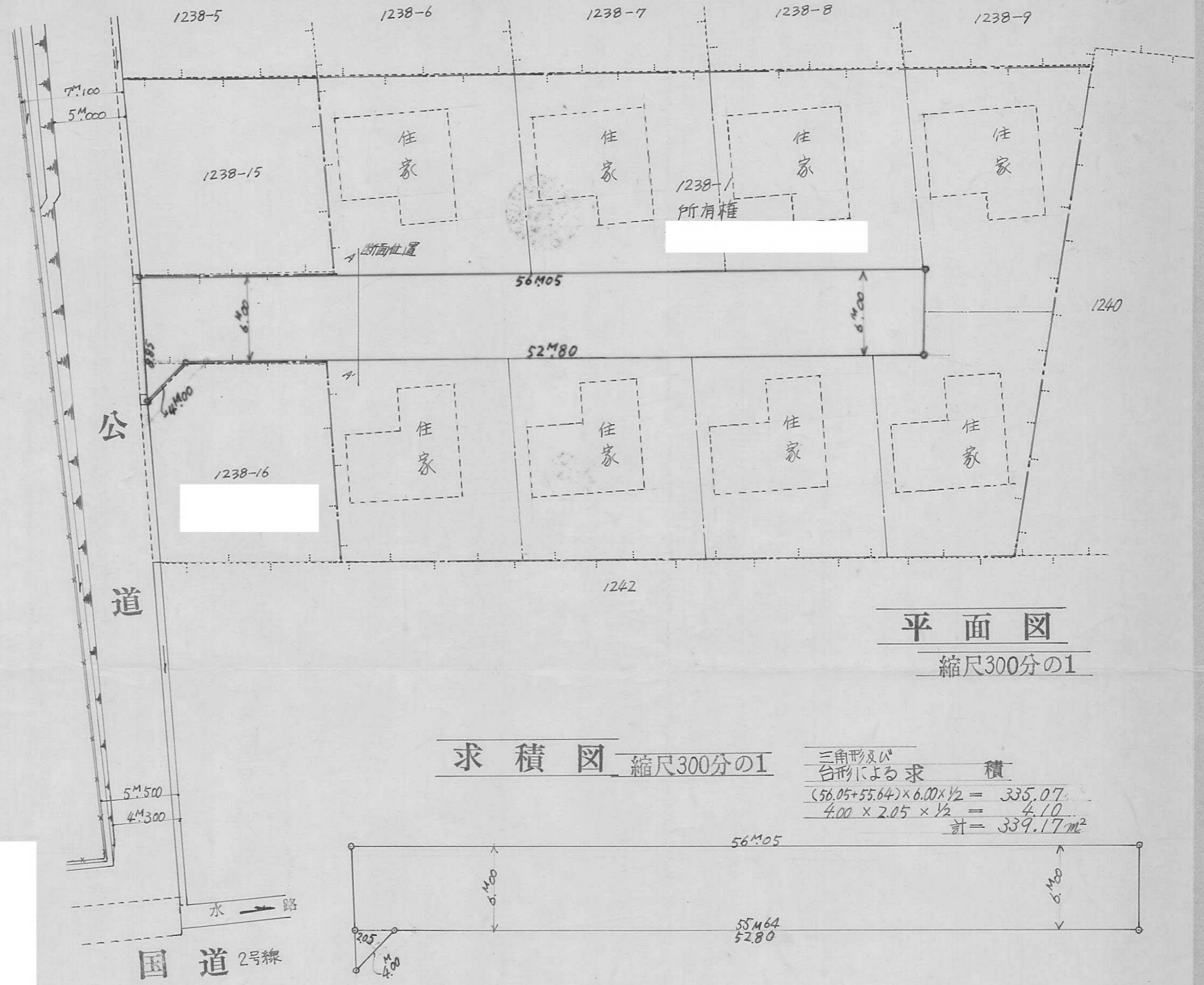

配置図 1/200

指定年月日・番号 昭和47年2月2日第46-66号
 告示年月日・番号 昭和 年 月 日 第 号

承諾書

この図面記載のとおり道路の位置の指定・変更・廃止を承諾します。

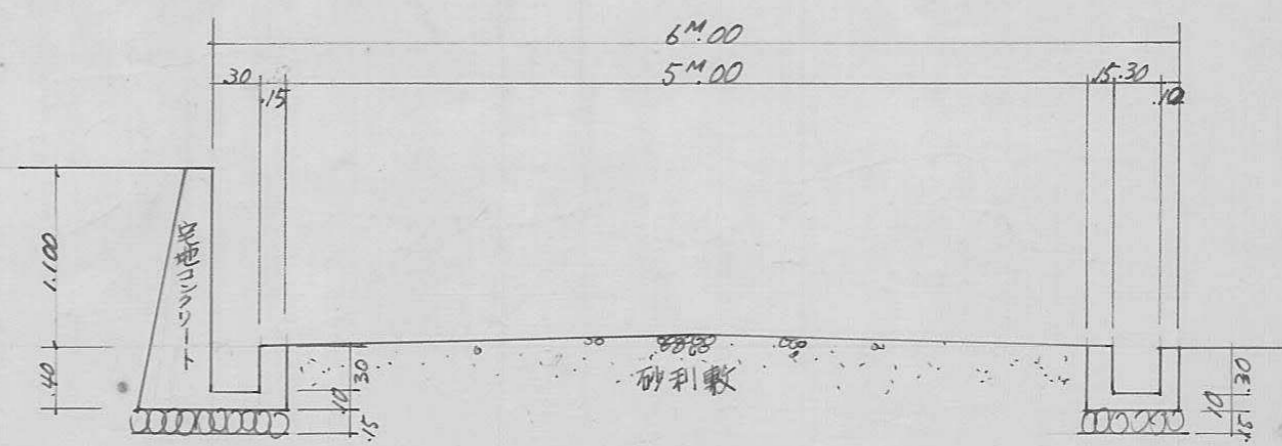

道路の幅員 6M.00 道路の延長 56M.05 道路の面積 339.17m²



平面図 縮尺300分の1

求積図 縮尺300分の1

三角形及び
台形による求積
 $(56.05 + 55.64) \times 6.00 \times 1/2 = 335.07$
 $4.00 \times 2.05 \times 1/2 = 4.10$
 計 = 339.17m²




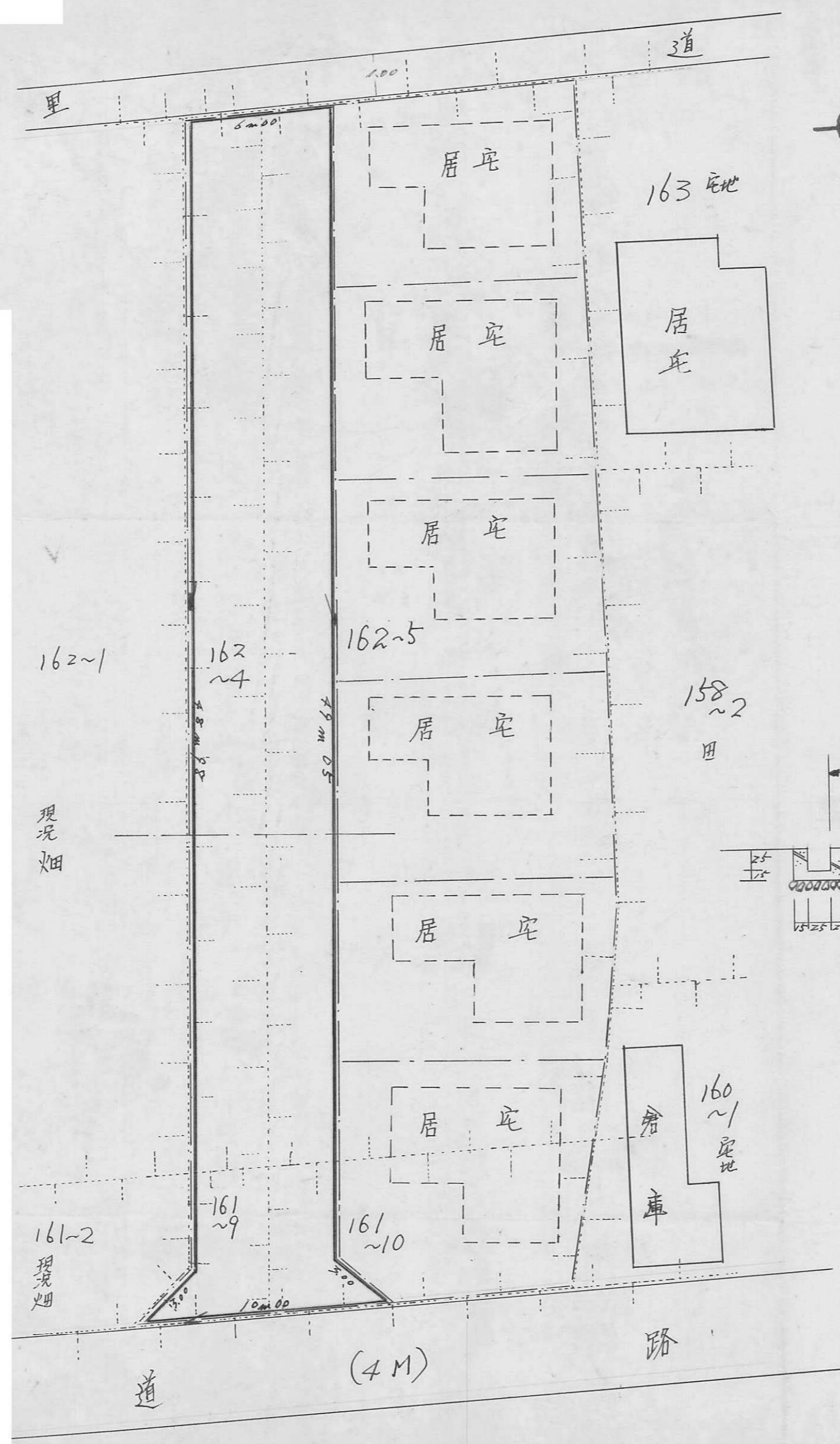
断面図 縮尺50分の1

指定年月日・番号	昭和47年2月8日	第46-67号
告示年月日・番号	昭和 年 月 日	兵庫県第 告 示 第 号

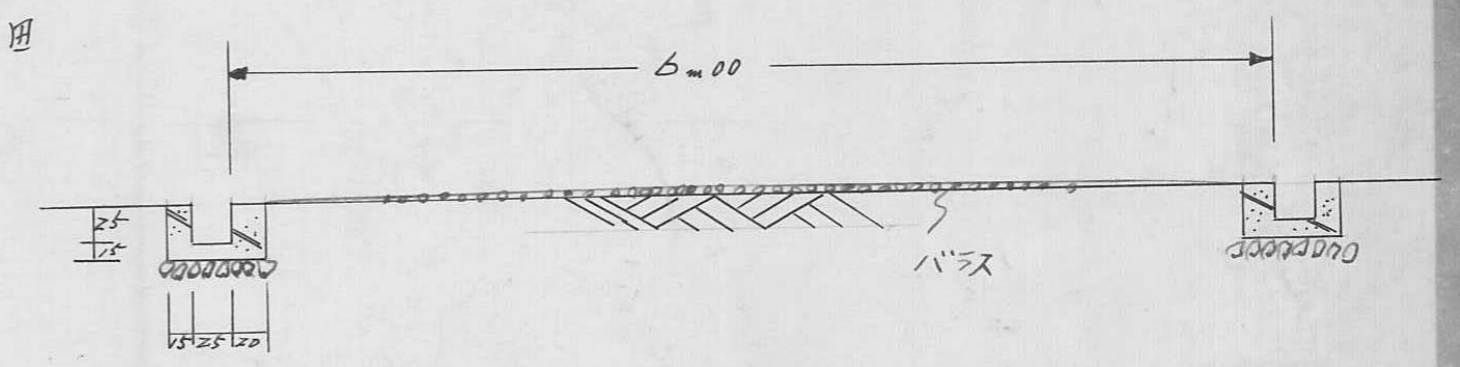
承諾書

この図面記載のとおり道路の位置の指定・変更・廃止を承諾します。

道路の幅員	6 M	道路の延長	51 M	道路の面積	306㎡
-------	-----	-------	------	-------	------



断面図 1/50



平面図 1/200