

昭和46年度

図面ページ	指定番号	指定年月日	地名	備考
1	46-1	46.05.17	勝原区丁字迎田189	45-376の延長
2	46-2	46.05.17	鍛冶町74-1	市道 城北94号線
3	46-3	46.07.08	勝原区宮田139-2	45-161の延長
4	46-4	46.06.30	北平野町字向山808-4	
5	46-5	46.06.29	御国野町国分寺字竹ノ下166-3他4筆	
6	46-6	46.06.29	書字字梅垣内1730-1	
7	46-7	46.07.08	勝原区丁341-1	
8	46-8	46.10.08	龜山字瀬戸垣内27-3	市道 手柄147号線
9	46-9	46.07.01	飯田字平塚205-1	
10	46-10	46.07.13	余部区上余部字北口214-4,3	
11	46-11	46.07.31	北平野町字七反田694-3	2907の延長
12	46-12	46.07.30	井ノ口字寺前27-2	
13	46-13			46.12.14取消
14	46-14	50.01.25	田寺字池ノ内856-1,5	
15	46-15	46.09.17	今宿字六才堂422-1,423	
16	46-16	46.08.11	北今宿字三十ヶ坪326-1	
17	46-17	46.11.12	飾磨区今在家2丁目91	
18	46-18	46.07.17	飾磨区城南町1丁目1-2	
19	46-19	46.08.31	仁豊野字西山942-29, 西畑225-2	
20	46-20	46.09.09	広畑区西蒲田字上松河原107-3	
21	46-21	46.09.21	飾磨区下野田字ホレ392	市道 高峯 205号線
22	46-22	46.08.18	網干区浜田字ソウケ田32-3, 33-1	
23	46-23	46.09.07	広畑区才字大蔵214-2	
24	46-24	46.09.02	辻井字宮ノ谷141	
25	46-25	46.09.29	勝原区丁字家久田113-1	
26	46-26	46.10.06	田寺字大谷口1074-1他5筆	市道 安室113,114号線
27	46-27	46.10.05	阿保字前尾甲106-4	
28	46-28	46.12.14	今宿字池ノ下190-1	
29	46-29	46.10.04	今宿字西河原3-1	
30	46-30	46.11.11	御国野町国分寺字北代766-1他2筆	
31	46-31	47.05.09	新在家字下山598-289他5筆	
32	46-32	46.10.26	御立字北原168-1,4,167-5	
33	46-33	46.10.21	北原字林本271-1他5筆	46.12.7 取消
34	46-34	46.11.15	青山字川田271-4他8筆	
35	46-35	46.11.16	飾磨区恵美酒字高瀬571-5	区画整理 ✓
36	46-36	46.11.06	飾磨区下野田字村西603,604	区画整理
37	46-37	46.12.08	飾磨区矢倉町2-9	
38	46-38		玉手字鹿谷道254-1	取り下げ
39	46-39	46.12.17	網干区新在家字町田2075-51	市道48一部取消 網干138号線
40	46-40	46.11.24	大津区天満字迎作620-14他8筆	13-1
41	46-41	46.11.30	飾磨区下野田字下野田村西604-2~8	区画整理

昭和46年度

図面ページ	指定番号	指定年月日	地名	備考
42	46-42	46.12.10	八代字芝崎1021-1	市道 城北218号線
43	46-43	47.01.28	保城字津倉222-1	市道 水上89号線
44	46-44	46.12.16	北原字林本318-1,4,5	
45	46-45	46.12.20	今宿字面白1931-3他2筆	市道 高岡206号線

46	46- 46	47.02.14	田寺字北畑161-1	
47	46- 47	47.02.15	中地字杉田423-1	
48	46- 48	46.12.23	飯田字小田104	
49	46- 49	47.08.14	網干区坂出字寺門106-4他10筆	
50	46- 50	46.12.27	広畑区才字大蔵215-2,214-3	46-23の延長
51	46- 51	47.01.10	北今宿字東中畑157-3	
52	46- 52	47.01.10	上大野字桜元5-6,6-9	
53	46- 53	47.07.22	飾東町庄字屋敷田610-10他6筆	一部市道 谷外67号線
54	46- 54			取り下げ
55	46- 55	47.01.10	今宿字北ヲ次1809	
56	46- 56	47.01.10	青山777-3他4筆	市道 白鳥234号線
57	46- 57	47.01.24	北平野町字仏正田355-1	2907の延長
58	46- 58	47.01.14	田寺字波気446他3筆	
59	46- 59	47.01.21	田寺字下田寺565-1	14-1で取消し
60	46- 60	47.01.22	書写字立原47-1,7	47-1一部取消
61	46- 61	47.01.24	八代字前替777-12	
62	46- 62	47.02.22	東阿保字別面1122-1他2筆	
63	46- 63	47.07.10	伊伝居字馬場崎34-2~6	
64	46- 64	47.02.03	北原字林本315-1	
65	46- 65	47.02.01	上大野字桜元1-1	
66	46- 66	47.02.02	青山字小丸山1238-1,16	
67	46- 67	47.02.08	田寺字北畑ヶ162-5他3筆	
68	46- 68	47.02.19	勝原区丁字家久田89-1,67-1	
69	46- 69	47.02.19	飯田字平塚211-1	
70	46- 70	47.02.15	北条字小金田281-1,2	
71	46- 71	47.03.14	土山字前川597-1,598	
72	46- 72	47.03.06	今宿字北ヲ次1807-3他7筆	
73	46- 73	47.03.02	今宿字長利田2035,2036-1	
74	46- 74	47.03.01	青山字川田266-5	
75	46- 75	47.03.06	今宿字村前160-2他9筆	一部市道 高岡170号線 図面2
76	46- 76	47.07.18	網干区興浜字中ノ島1165-4他5筆	
77	46- 77	47.03.15	飾磨区構字五反田413	
78	46- 78	47.03.03	北今宿字河原207-1	
79	46- 79	47.07.07	飾磨区恵美酒字高瀬570-3,6,7	区画整理 市道 飾磨355
80	46- 80			取り下げ
81	46- 81	47.03.02	勝原区下太田字小川1279-1,4	
82	46- 82	47.03.04	飾磨区今在家字上西具足8-1	

昭和46年度

図面ページ	指定番号	指定年月日	地 名	備 考
83	46- 83	47.08.02	北条字ナカ良1169-2~5	? 不明 区画整理地内
84	46- 84			取り下げ
85	46- 85	47.05.31	北原字松モト269-1	
86	46- 86	47.03.18	今宿字面白1932-2	一部市道 高岡150号線 高岡206
87	46- 87	47.04.13	兼田字リコボ39-3	
88	46- 88	47.03.18	勝原区熊見字池田282-7他6筆	
89	46- 89	47.03.13	御立字村前607-29	
90	46- 90	47.08.17	御立字村前617-6	
91	46- 91	47.03.18	今宿字八舛田1914-1,2	
92	46- 92	47.04.04	上大野町字迎田667-1,3	開発ノ
93	46- 93	47.06.23	田寺字北畑ヶ164-1,2	市道 安室246号線
94	46- 94	47.09.28	今宿字村ノ内885-1	一部市道 高岡204号線
95	46- 95	47.03.31	辻井字大行田79-5宮ノ前107-1	開発ノ
96	46- 96	47.03.31	今宿字北ヲ次1836	
97	46- 97	47.04.11	青山字川田267-2	
98	46- 98	47.04.06	辻井字岩山ノ下902-3他3筆	
99	46- 99	47.04.13	野里字町裏794-4	
100	46- 100	47.05.08	北平野町字仏正田395-2	
101	46-			
102	46-			

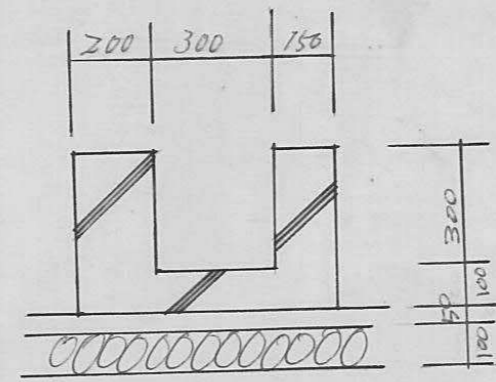

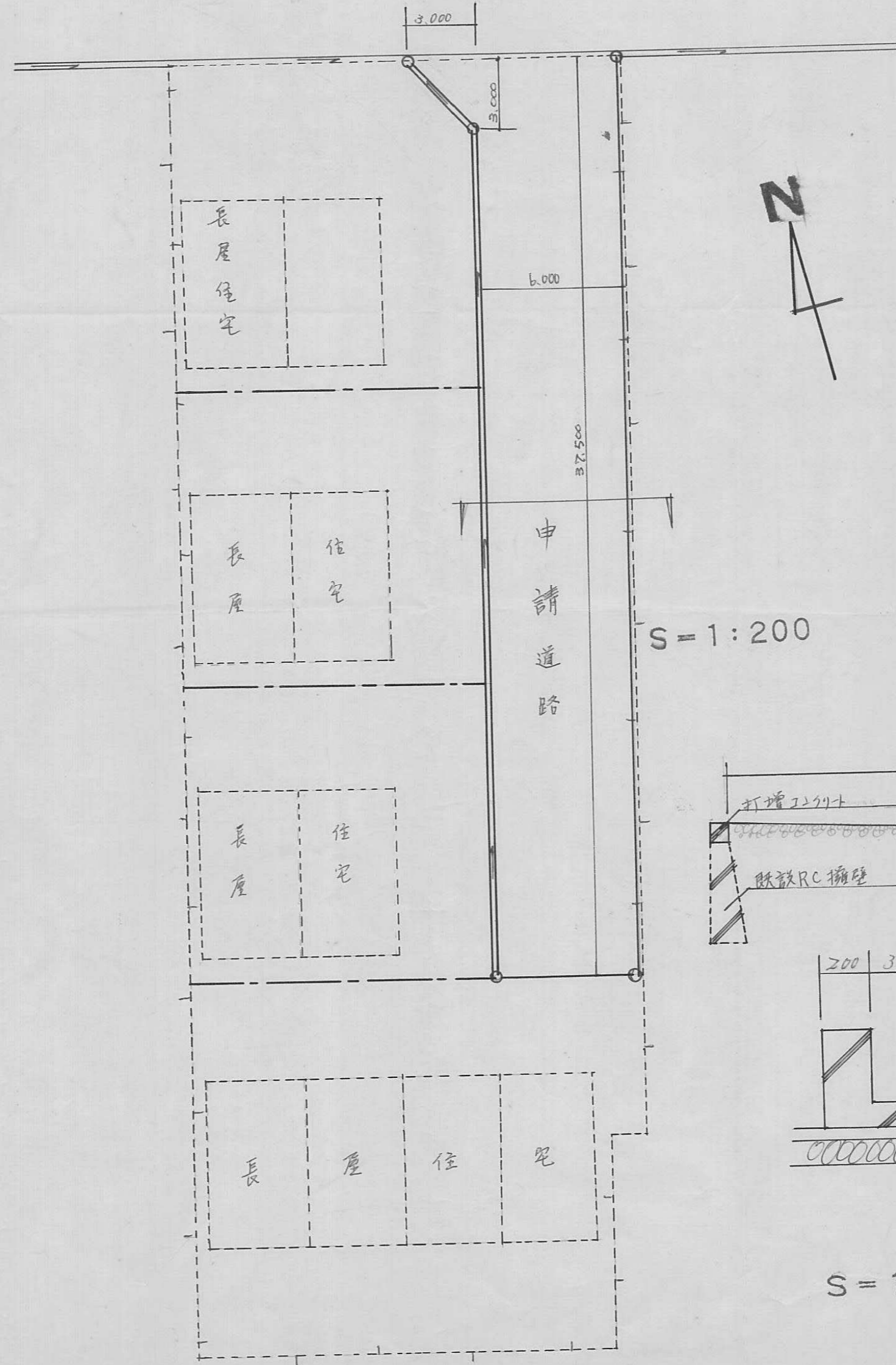
指定年月日・番号	昭和 47 年 2 月 19 日 第 46-69 号
告示年月日・番号	昭和 年 月 日 第 号

承 諾 書

この図面記載のとおり道路の位置の指定・変更・廃止を承諾します。

道路の幅員	6.0M	道路の延長	37.5m	道路の面積	229.5m ²
-------	------	-------	-------	-------	---------------------

市道 飯田1号線

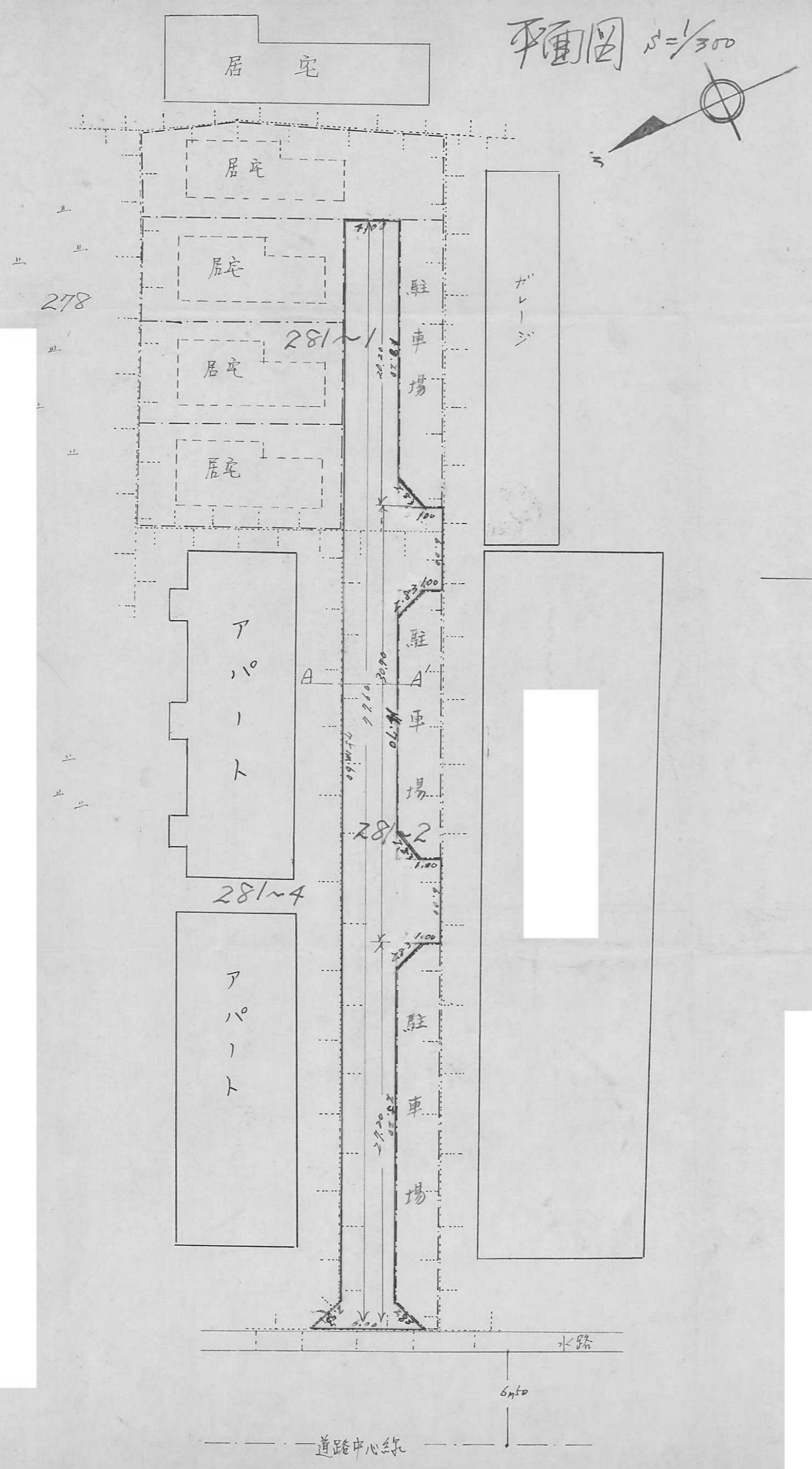


指定年月日・番号	昭和47年2月15日	第46-70号
告示年月日・番号	昭和 年 月 日	兵庫県第 号

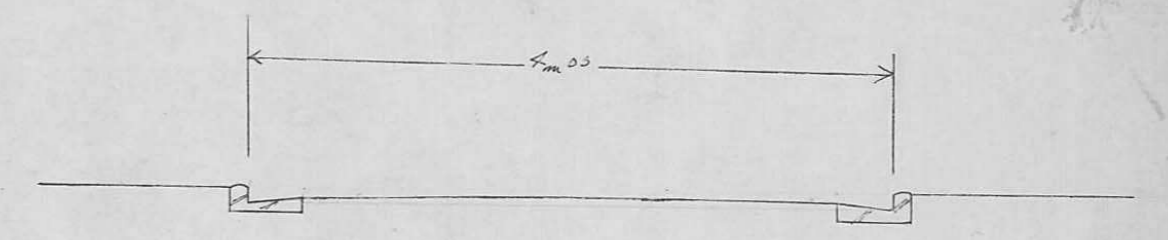

承諾書

この図面記載のとおり道路の位置の指定・変更・廃止を承諾します。

道路の幅員	4 M	道路の延長	77.60 M	道路の面積	350.240
-------	-----	-------	---------	-------	---------



平面図 1/300



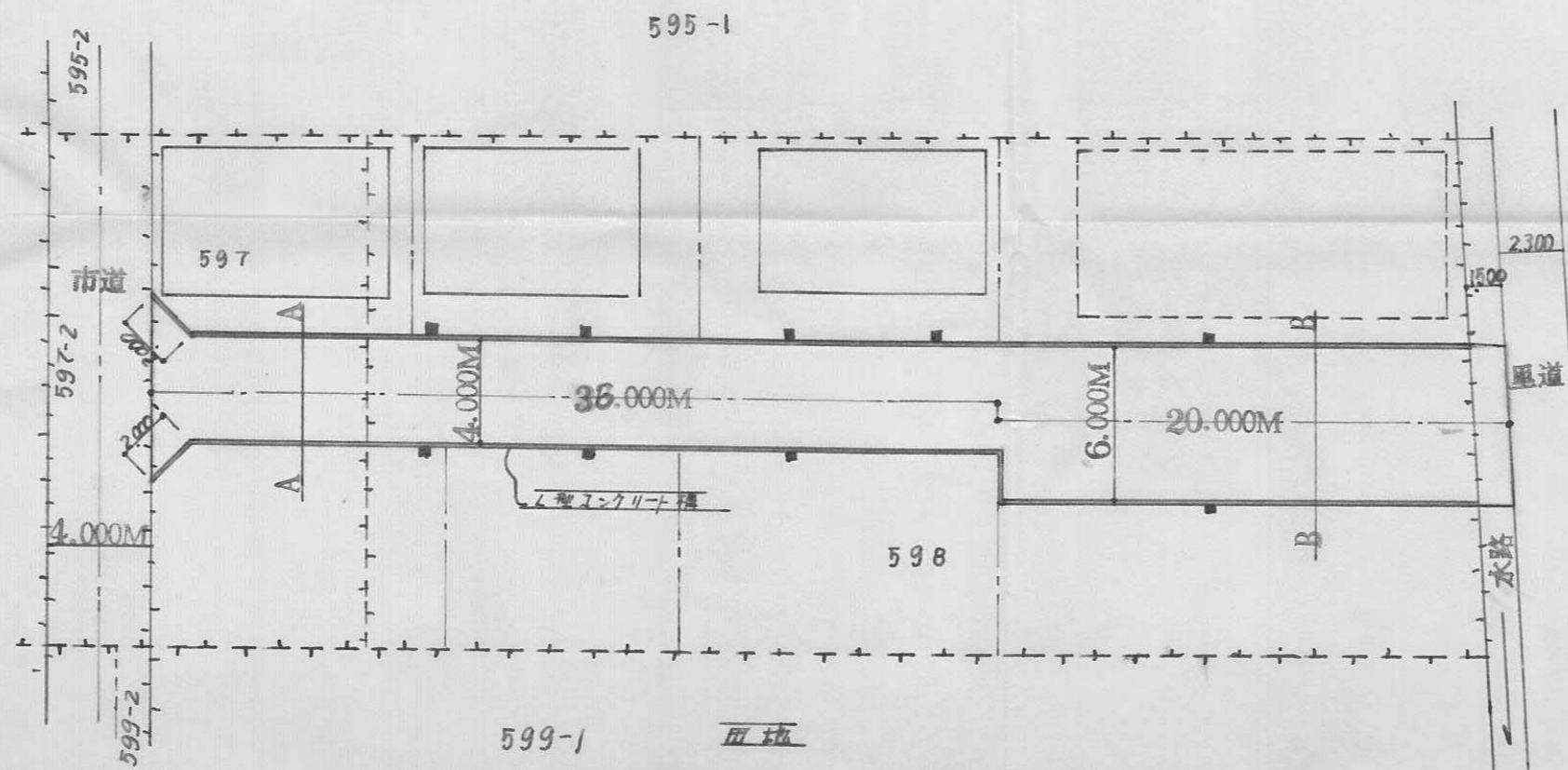

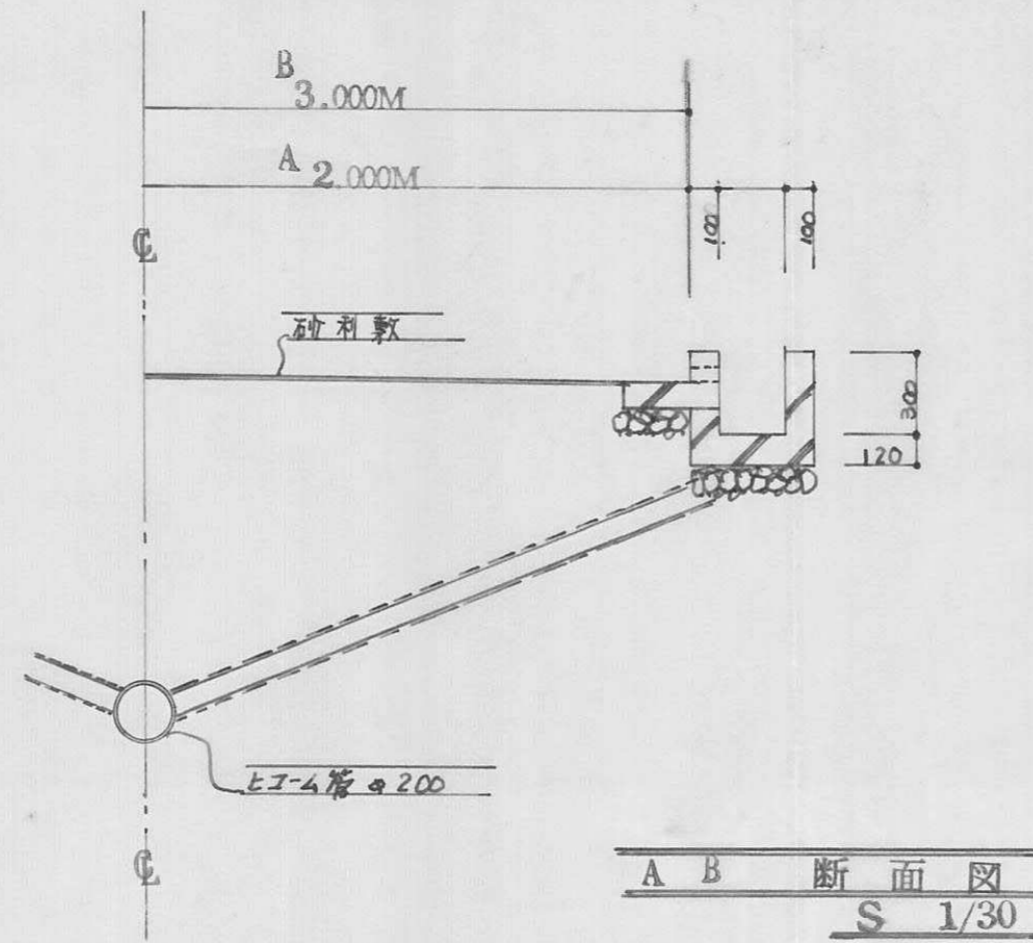
断面図 1/50

指定年月日・番号	昭和 47 年 3 月 14 日 第 46-71 号
告示年月日・番号	昭和 年 月 日 第 号

承諾書

この図面記載のとおり道路の位置の指定、~~変更~~ 廃止を承諾します。

道路の幅員	4.000 6.000	道路の延長	14.000 → 33.000 6.000 → 20.000	道路の面積	252.000
-------	----------------	-------	-----------------------------------	-------	---------



道路面積

市員	延長	
4.000M X	33.000M	132.000M
6.000M X	20.000M	120.000M
		252.000M

凡例

■	会所	250.250.300
---	----	-------------

配置図 S 1/300

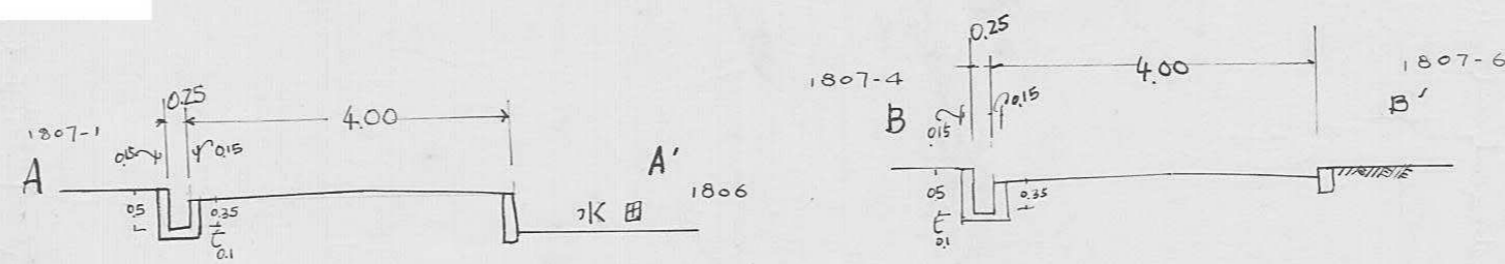
71

指定年月日・番号	昭和 47 年 7 月 6 日 第 46-72 号
告示年月日・番号	昭和 年 月 日 第 号

承諾書

この図面記載のとおり道路の位置の指定・変更・廃止を承諾します。

道路の幅員	4.75 m	道路の延長	62.70 m	道路の面積	314.47
-------	--------	-------	---------	-------	--------

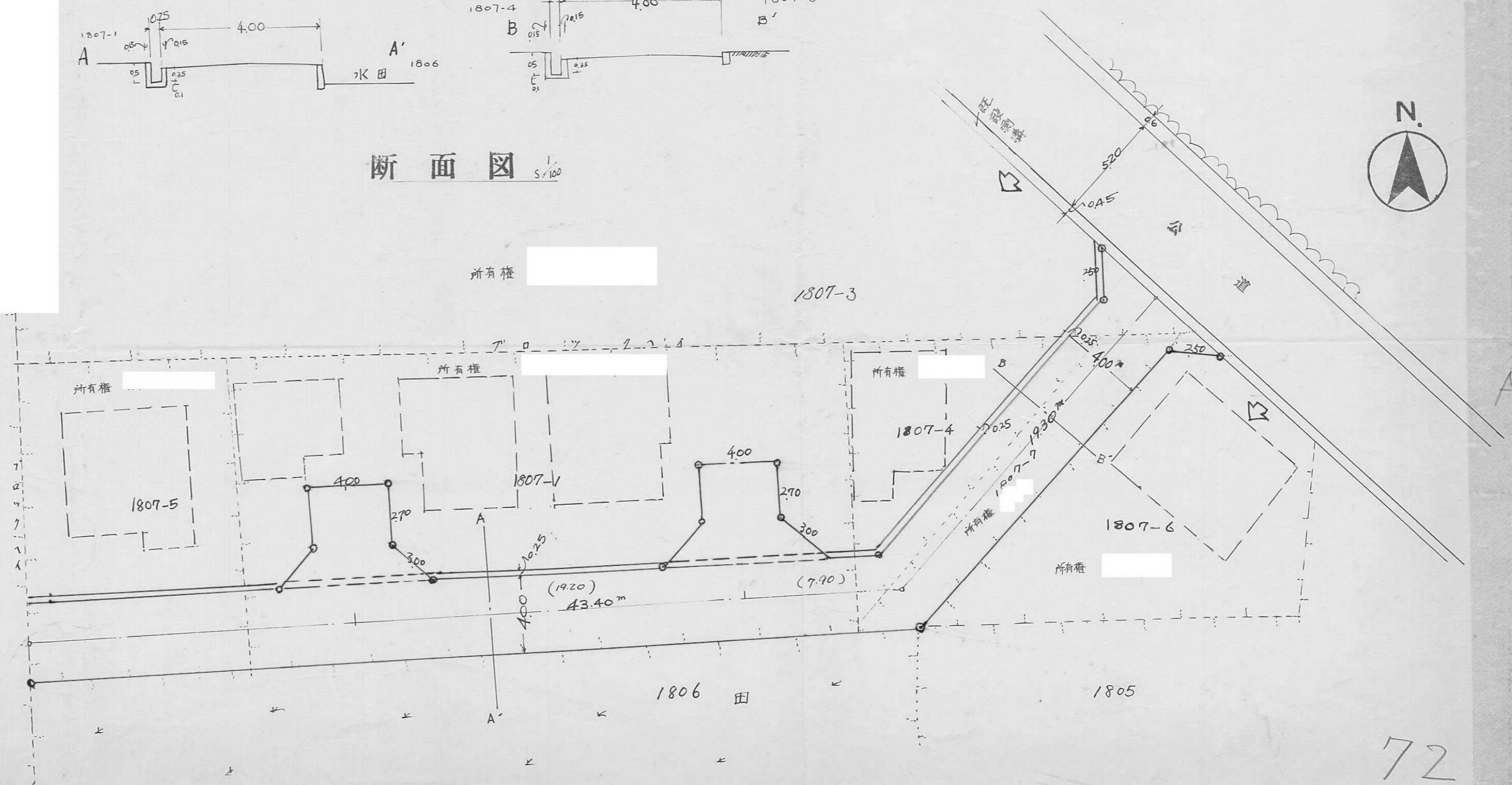


断面図 1/50

所有権 [Redacted]

平面図

Scale 1:200

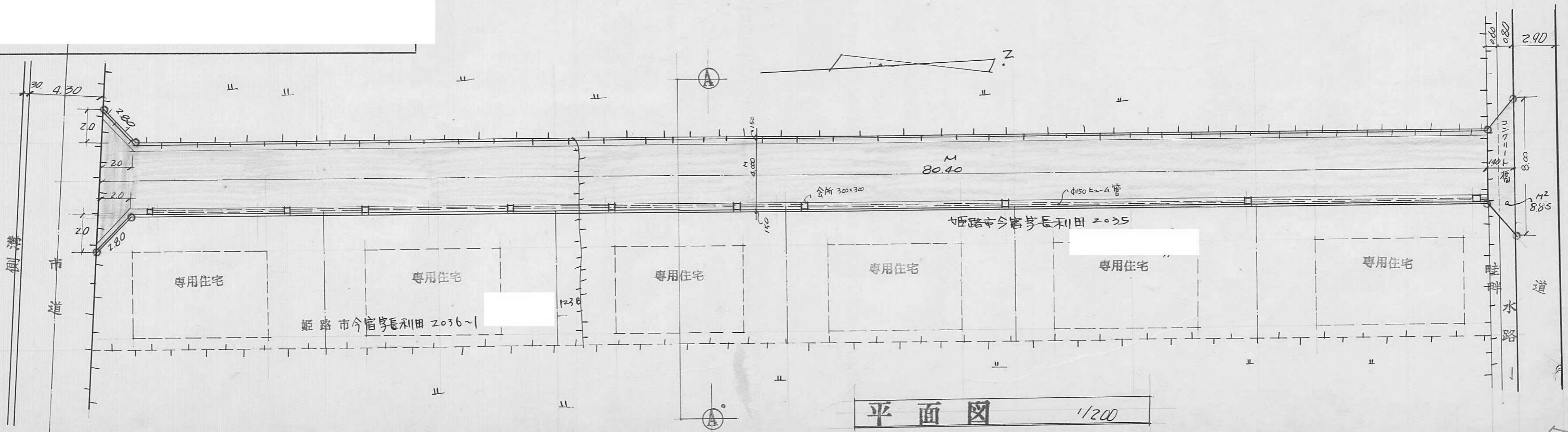
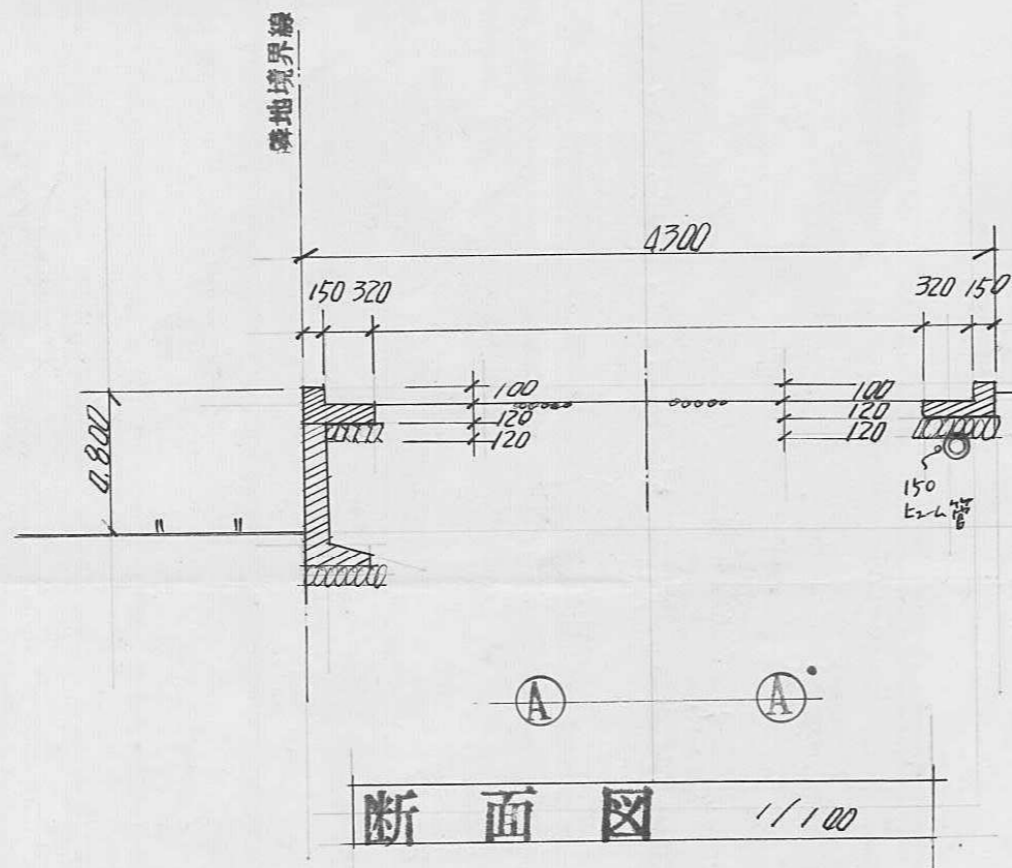


指定年月日・番号 昭和47年3月2日第46-73号
 告示年月日・番号 昭和 年 月 日 第 号

承諾書

この図面記載のとおり道路の位置の指定・変更・廃止を承諾します

道路の幅員 4.00m 道路の延長 81.80m 道路の面積 339.95




指定年月日・番号 昭和 47 年 3 月 1 日 第 46-74 号
 告示年月日・番号 昭和 年 月 日 第 号

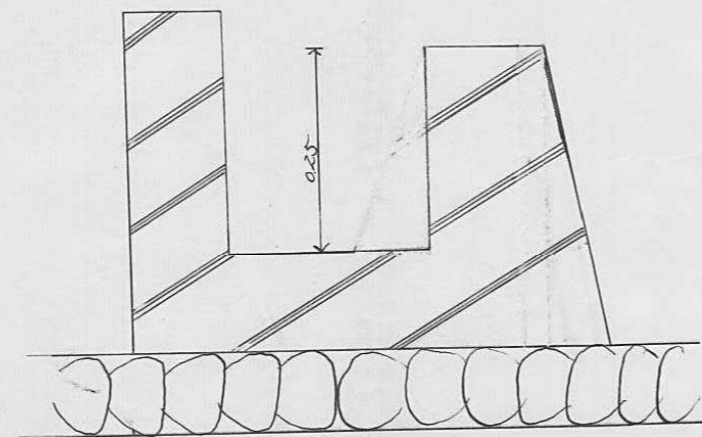
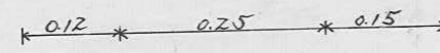

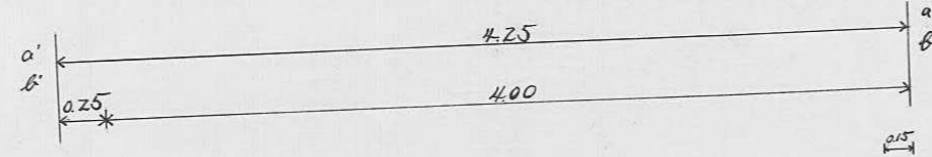
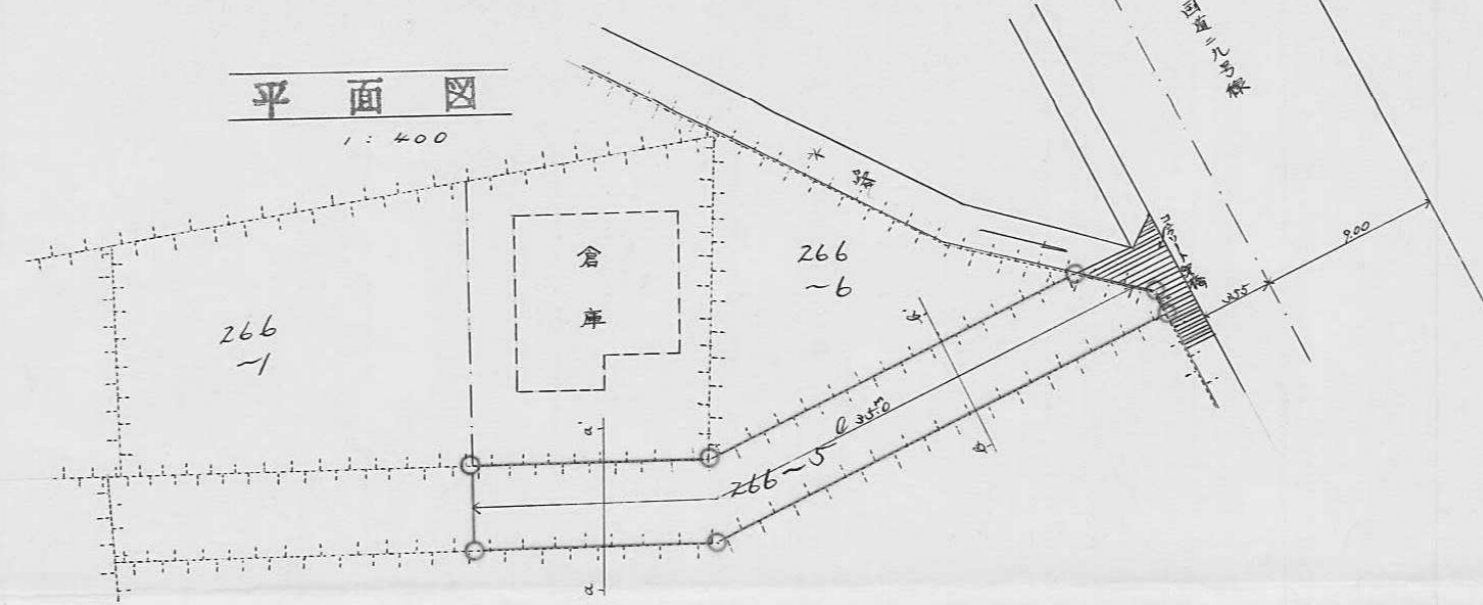
承 諾 書

この図面記載のとおり道路の位置の指定・変更・廃止を承諾します。

道路の幅員 4.0 道路の延長 33.0 道路の面積 141 m²



平 面 図
1:400



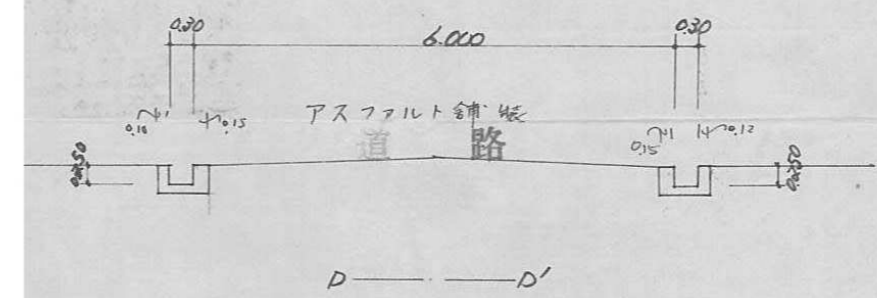
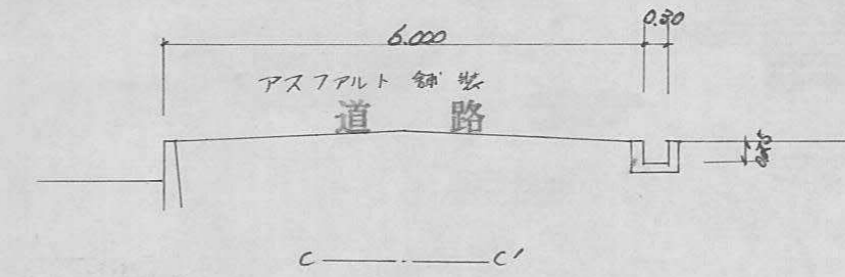
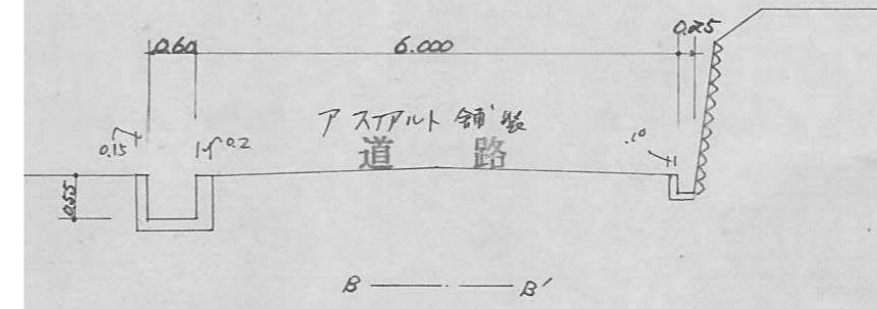
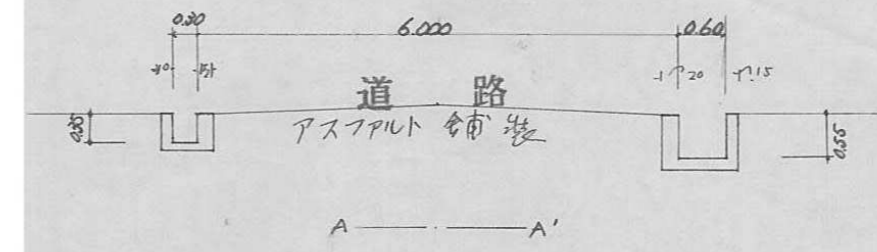
側溝詳細図
1:10

指定年月日・番号	昭和47年3月6日	第46-75号
告示年月日・番号	昭和 年 月 日	兵庫県告示第 号

承諾書

この図面記載のとおり道路の位置の指定・変更・廃止を承諾します。

道路の幅員	6.0 M	道路の延長	402.40 M	道路の面積	2436.15 ^{m²}
-------	-------	-------	----------	-------	----------------------------------



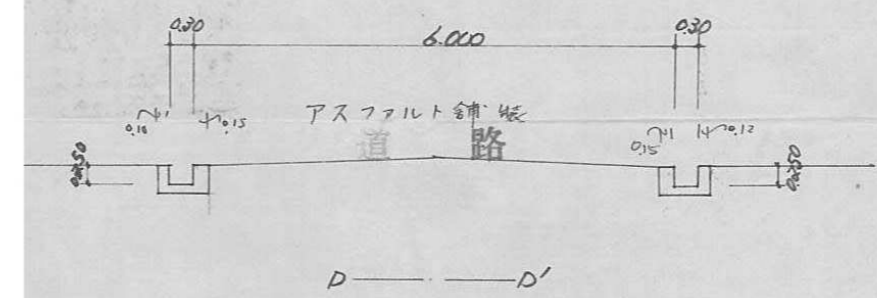
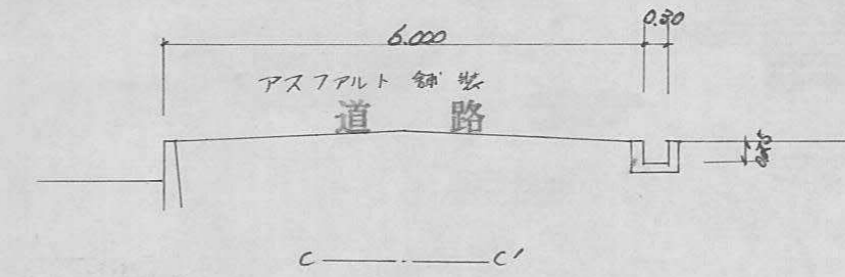
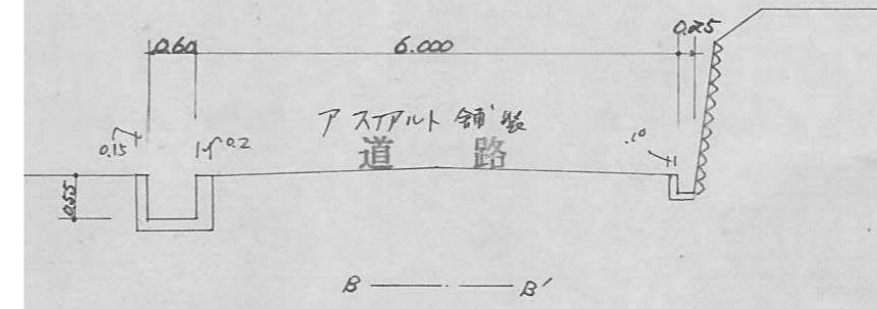
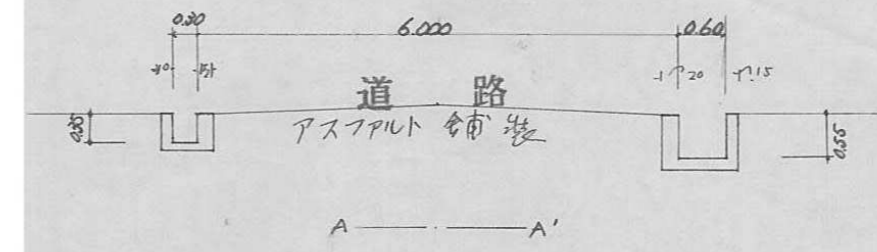
断面図 Scale = 1/100

指定年月日・番号	昭和47年3月6日 第46-75号
告示年月日・番号	昭和 年 月 日 兵庫県告示第 号

承諾書

この図面記載のとおり道路の位置の指定・変更・廃止を承諾します。

道路の幅員	6.0 M	道路の延長	402.40 M	道路の面積	2436.15 ^{m²}
-------	-------	-------	----------	-------	----------------------------------

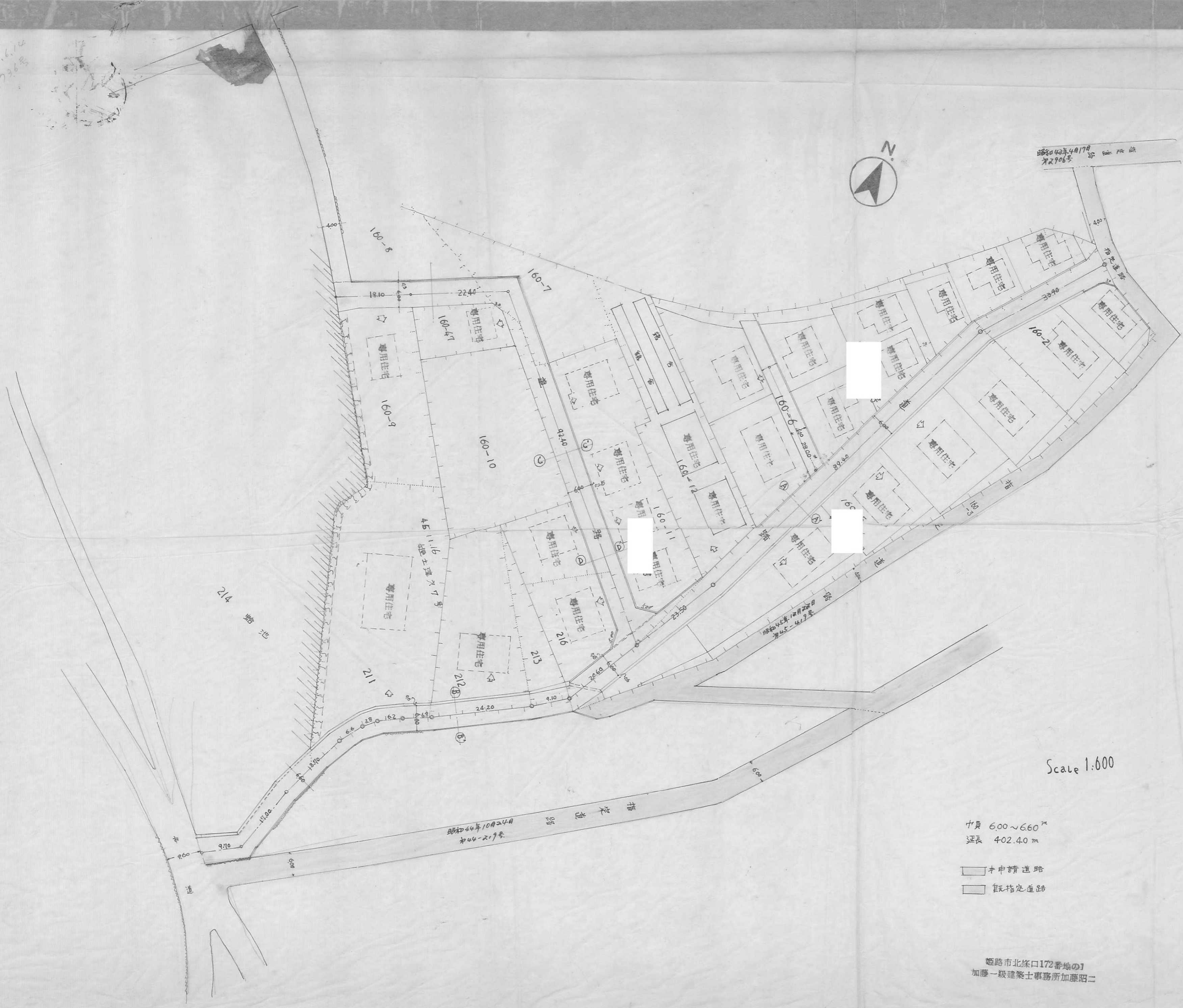


断面図 Scale = 1/100

24.6.14
27.3.6.8



昭和42年4月17日
第2906号



Scale 1:600

幅員 600~660^m
延長 402.40 m

- 申請道路
- 指定道路

姫路市北條口172番地の1
加藤一級建築士事務所加藤昭二

1/600
21.7.5
24.3.6.15

75-2

指定年月日・番号	昭和47年7月18日 第46-76号
告示年月日・番号	昭和 年 月 日 第 号

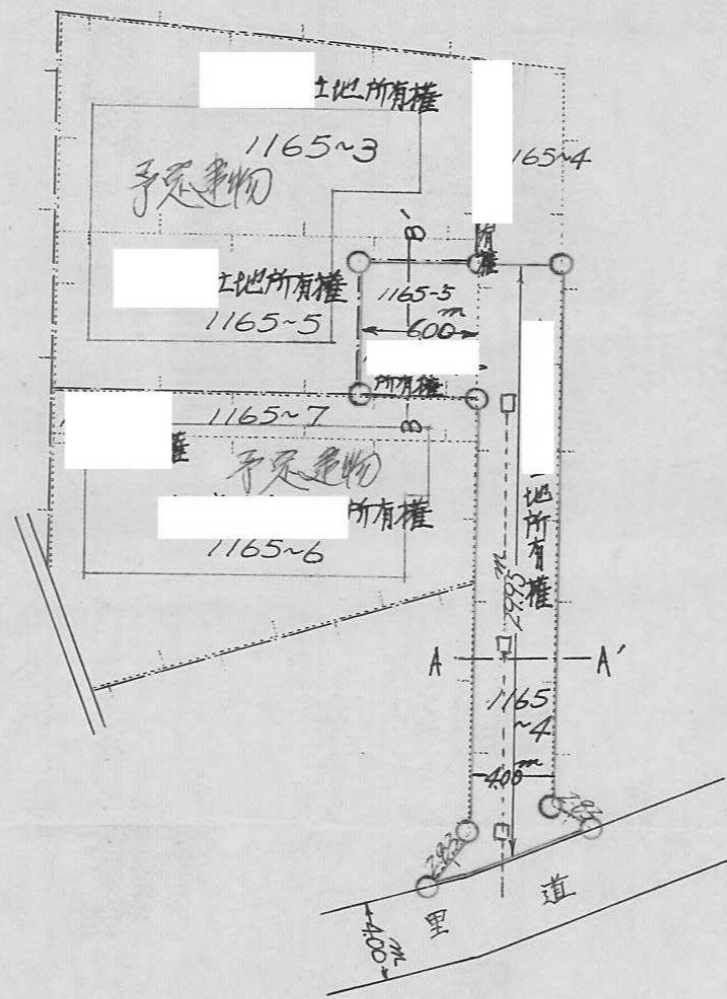
承諾書

この図面記載のとおり道路の位置の指定・変更・廃止を承諾します。

道路の幅員	400 650 M	道路の延長	29.95 6.00 M	道路の面積	162.4m ²
-------	--------------	-------	-----------------	-------	---------------------

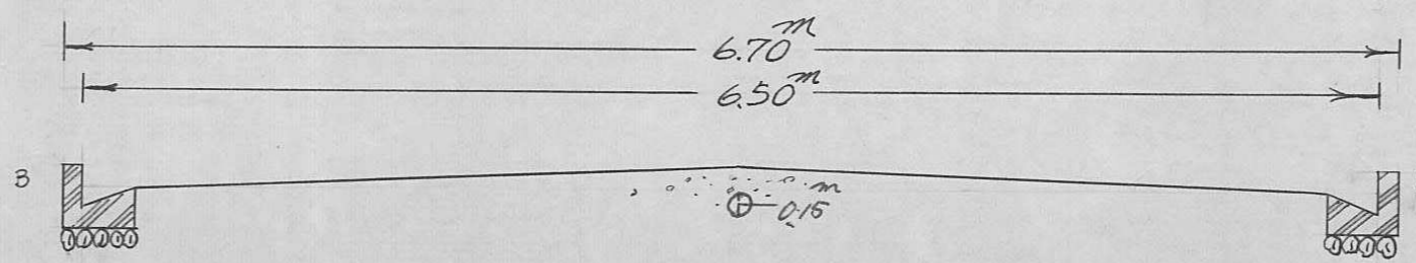
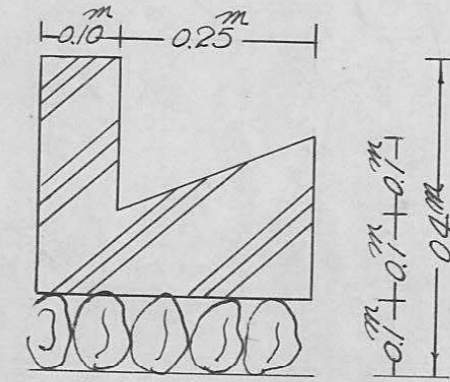
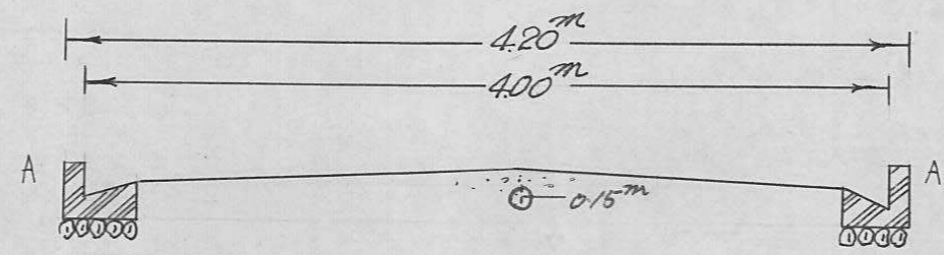
道路図

1/400



側溝詳細

道路断面図 1/40

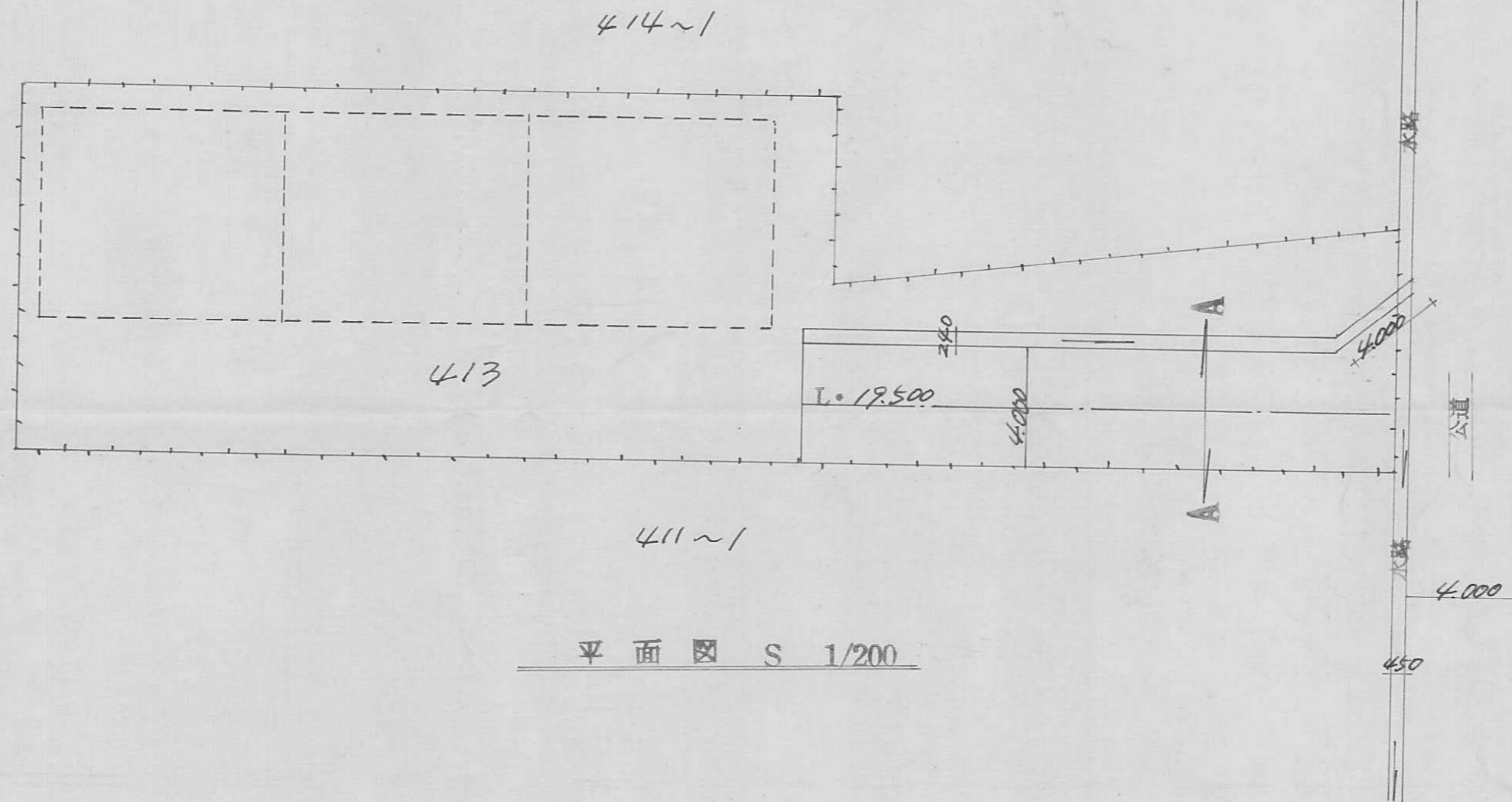



指定年月日・番号	昭和 47 年 3 月 15 日 第 46-77 号
告示年月日・番号	昭和 年 月 日 第 号


承 諾 書

この図面記載のとおり道路の位置の(指定)変更・廃止を承諾します。

道路の幅員	4.000 M	道路の延長	19.500 M	道路の面積	84.925 m ²
-------	---------	-------	----------	-------	-----------------------



平面図 S 1/200



断面図 S 1/50

道路 延長	19.500
道路 求積	$19.500 \times 4.35 \text{ m}^2 = 84.925$

指定年月日・番号 昭和 47 年 3 月 3 日 第 46-78 号
 告示年月日・番号 昭和 年 月 日 第 号

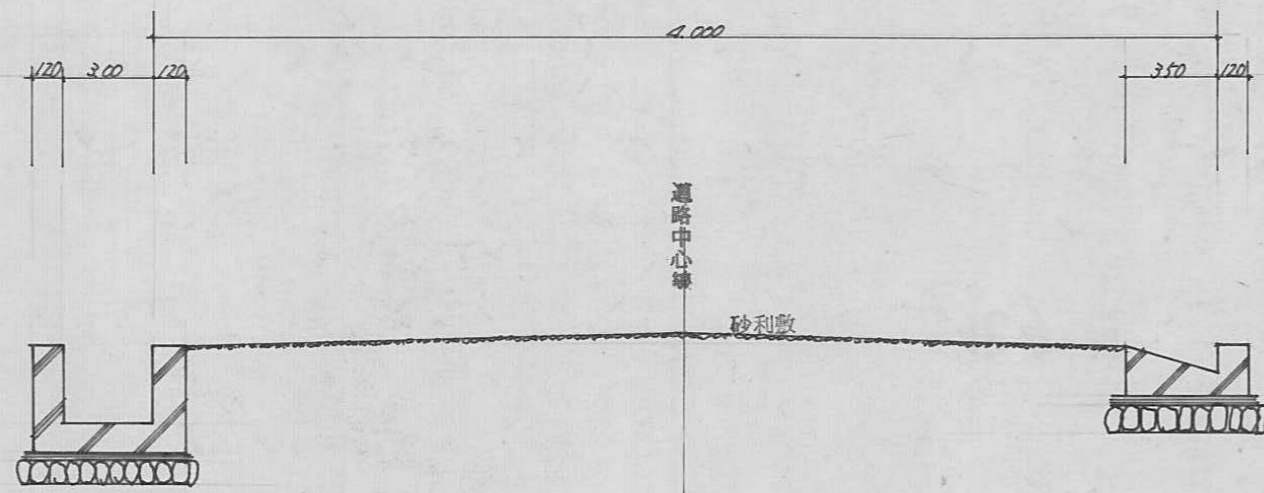
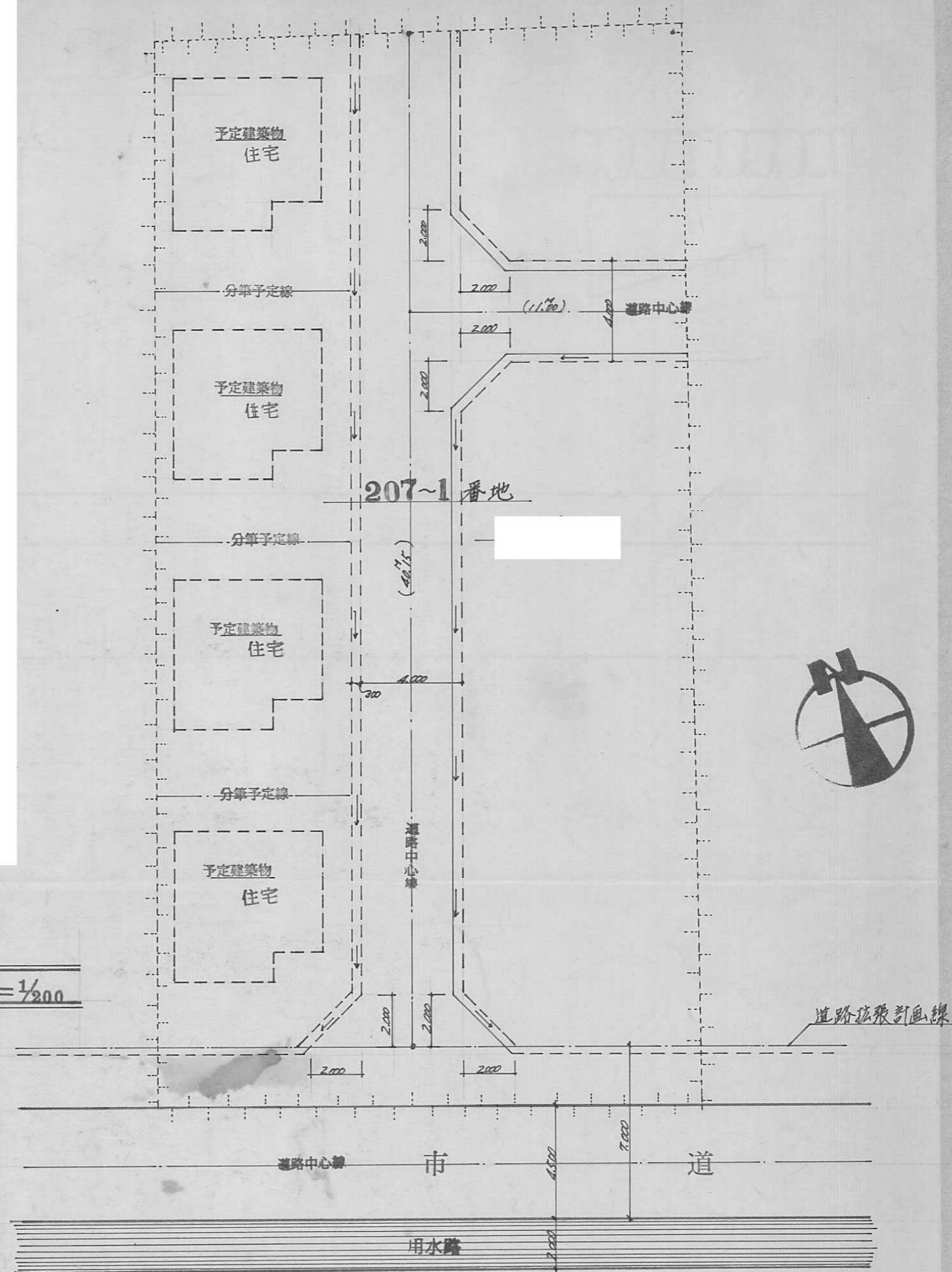
承諾書

この図面記載のとおり道路の位置の指定・変更を承諾します。

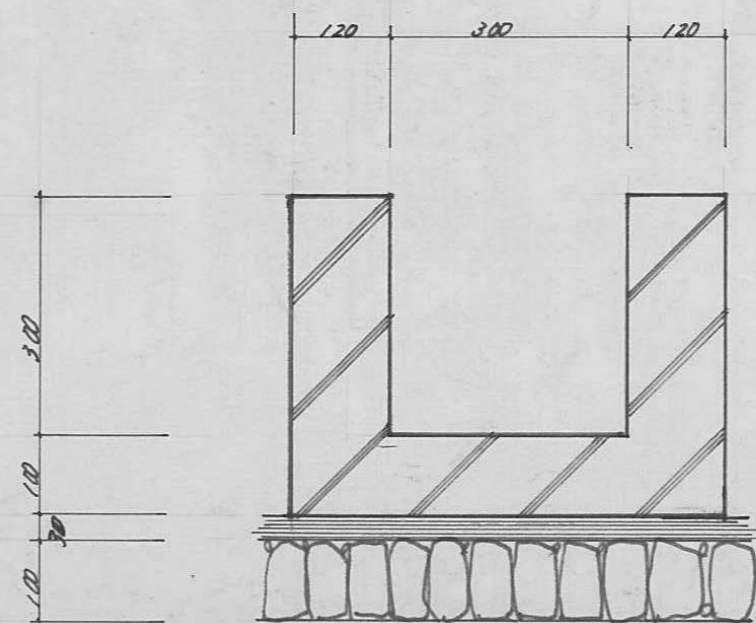
道路の幅員 4.3^M 4^M 道路の延長 51.15^M 道路の面積 216.48^{M²}

団地面積	846.00 ^{M²}
道路延長	51.15 ^M
道路面積	216.48 ^{M²}

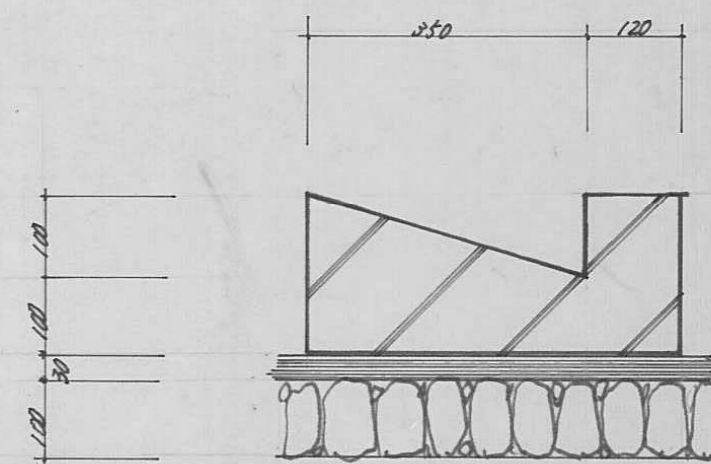
平面図 S=1/200



道路断面図 S=1/80



側溝断面図 S=1/10



側溝断面図 S=1/10

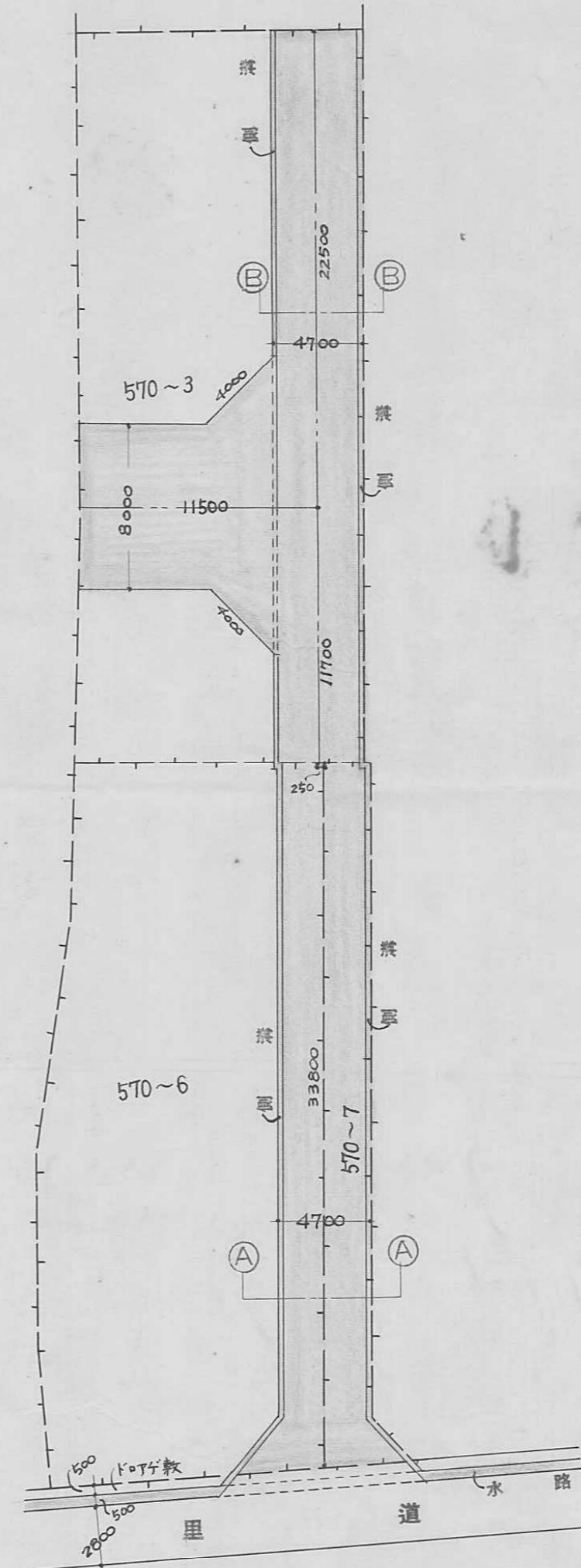
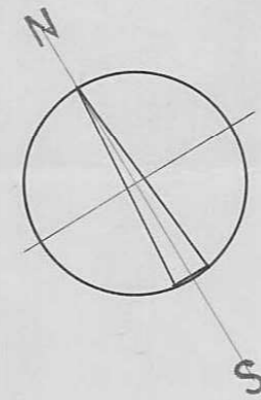
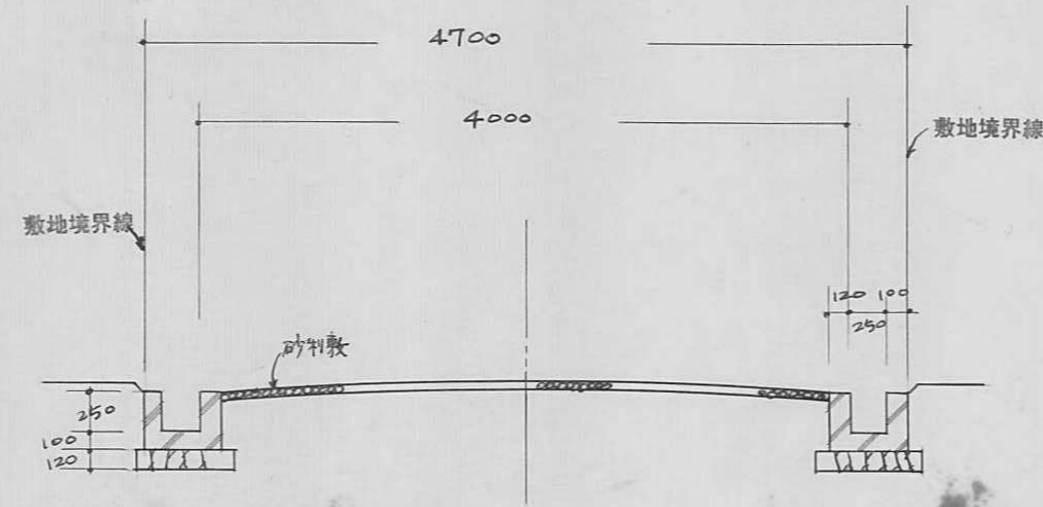
指定年月日・番号	昭和 47 年 7 月 7 日 第 46-79 号
告示年月日・番号	昭和 年 月 日 第 号

承 諾 書

この図面記載のとおり道路の位置の指定・変更・廃止を承諾します。

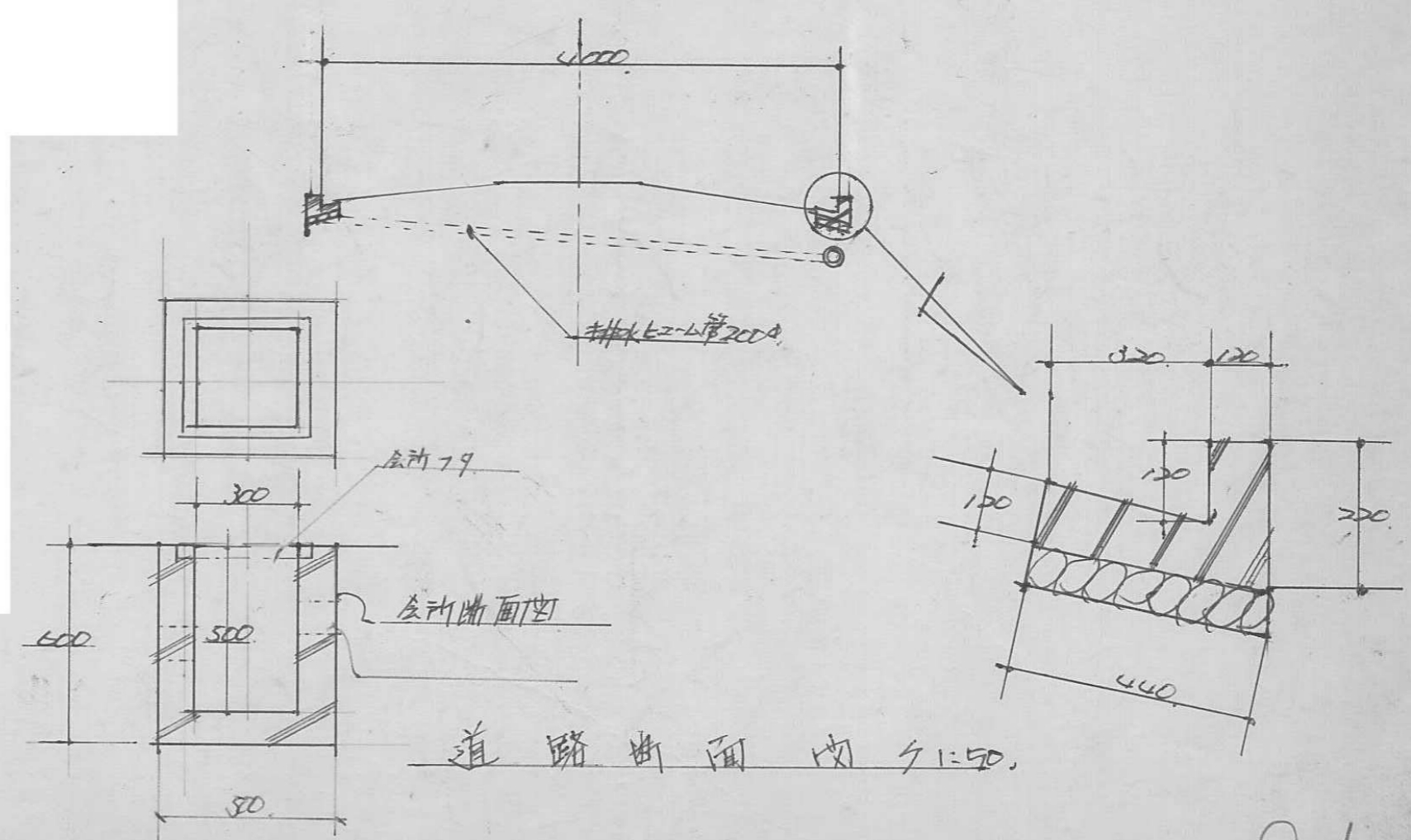
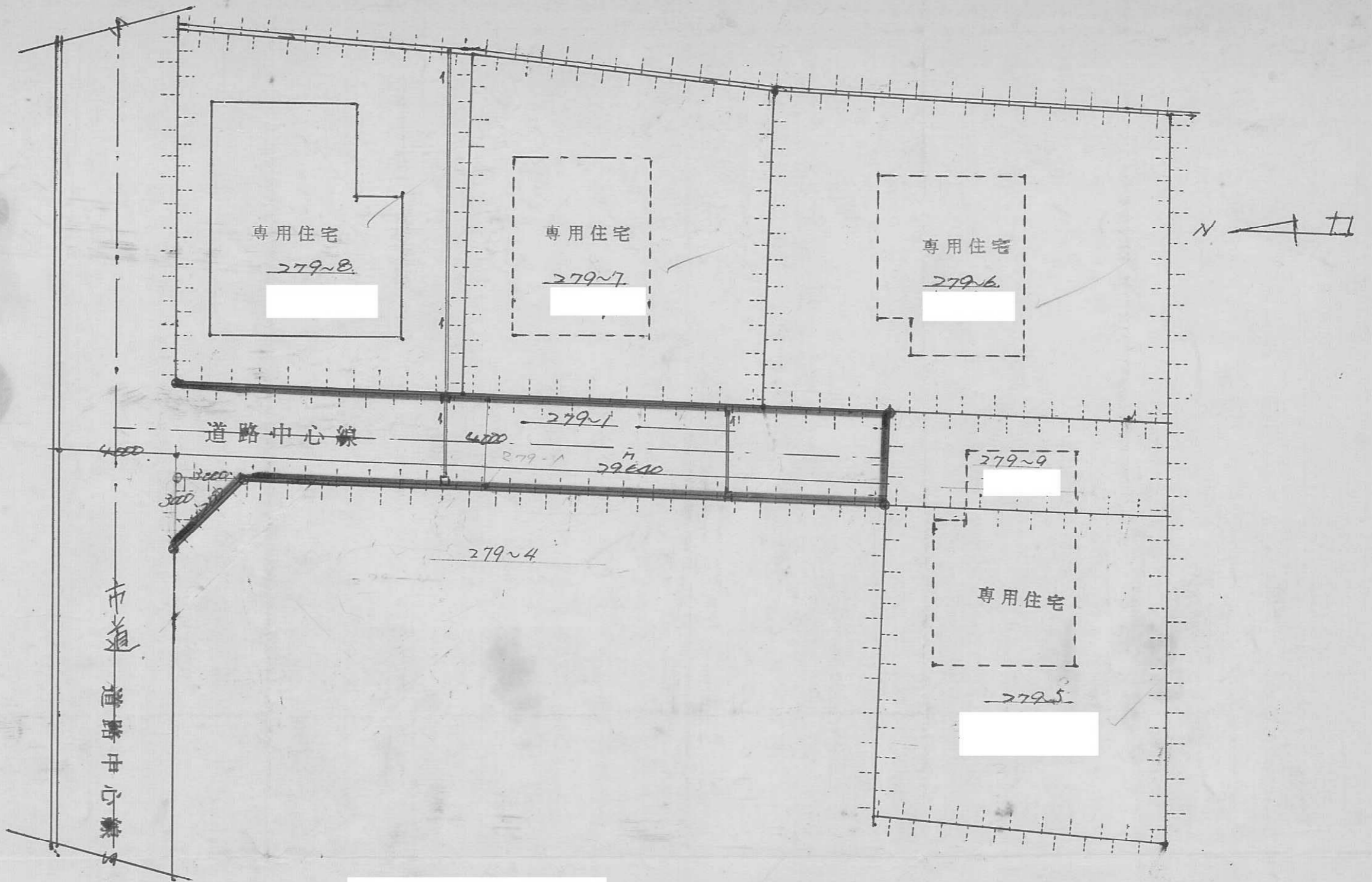
道路の幅員	4.70 m	道路の延長	68.00 m	道路の面積	322.60 m ²
-------	--------	-------	---------	-------	-----------------------

(A) (A) 断面図 S 1/50
(B) (B)



平面図 S 1/300

指定年月日・番号	昭和 47 年 3 月 2 日 第 46-8 / 号
告示年月日・番号	昭和 年 月 日 第 号
承 諾 書	
この図面記載のとおり道路の位置の指定・変更・廃止を承諾します。	
道路の幅員	4,000
道路の延長	29,640 m
道路の面積	122,560 m ²



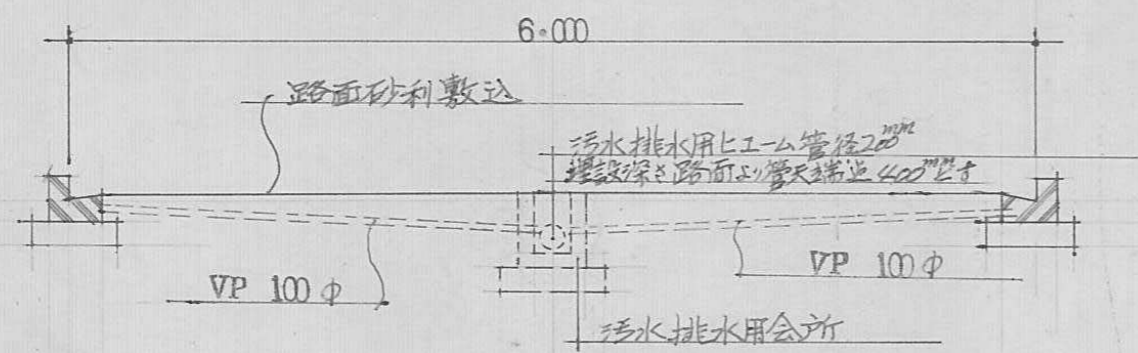
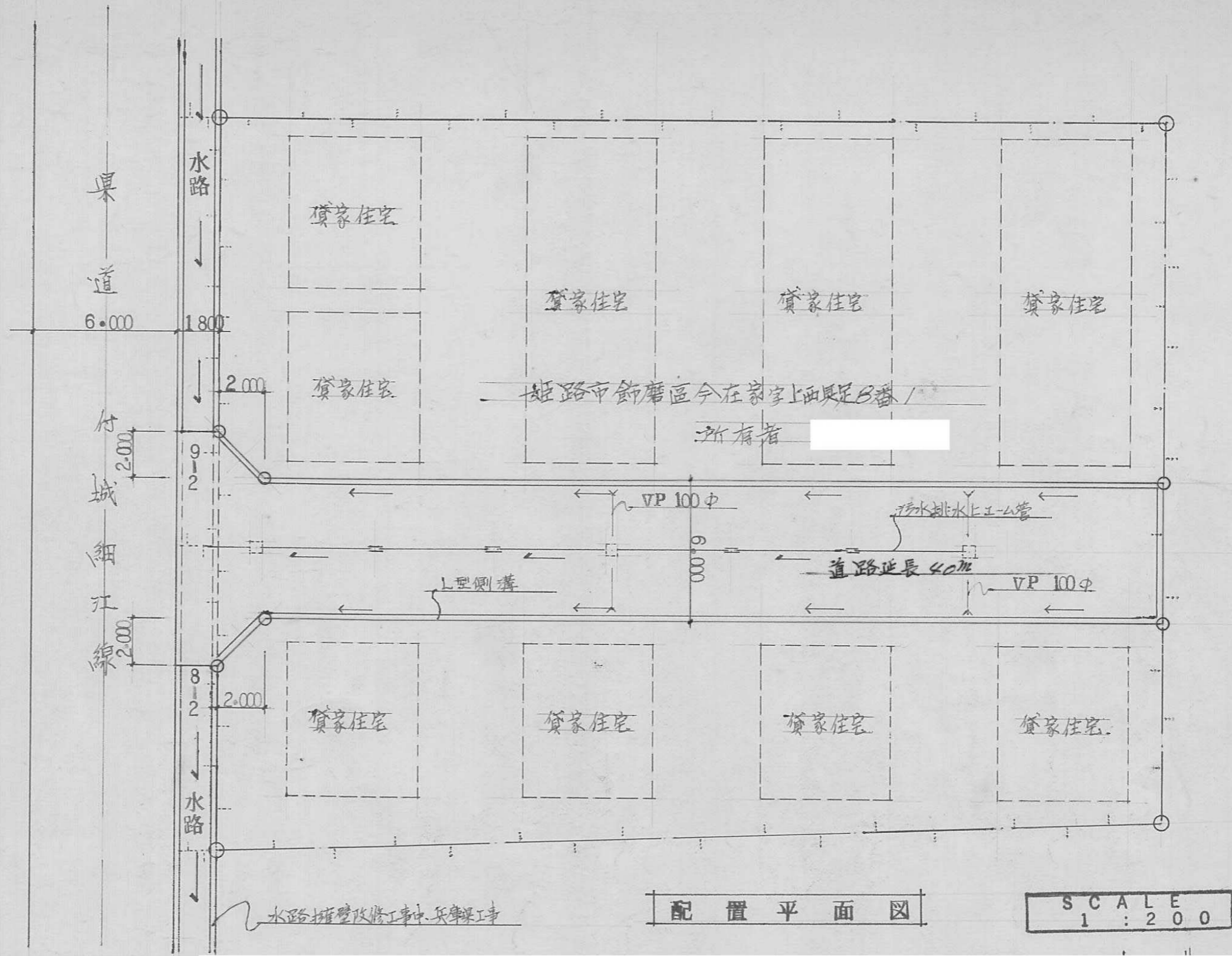
取 引 取 扱 内 容

指定年月日・番号	昭和 47 年 3 月 4 日 第 46-82 号
告示年月日・番号	昭和 年 月 日 第 号

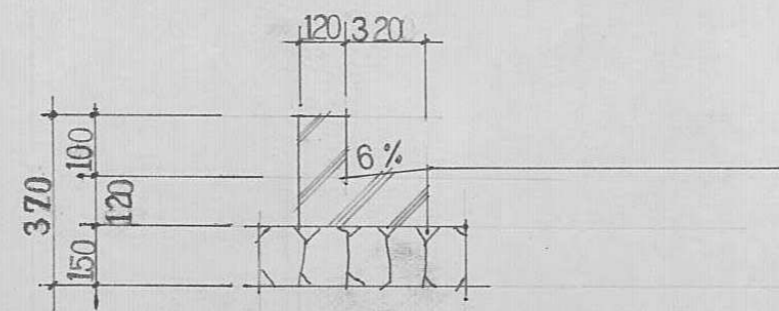
承 諾 書

この図面記載のとおり道路の位置の指定・変更・廃止を承諾します。

道路の幅員	6m	道路の延長	40m	道路の面積	244m ²
-------	----	-------	-----	-------	-------------------



断面図 S 1:50



詳細図 S 1:20

B
2

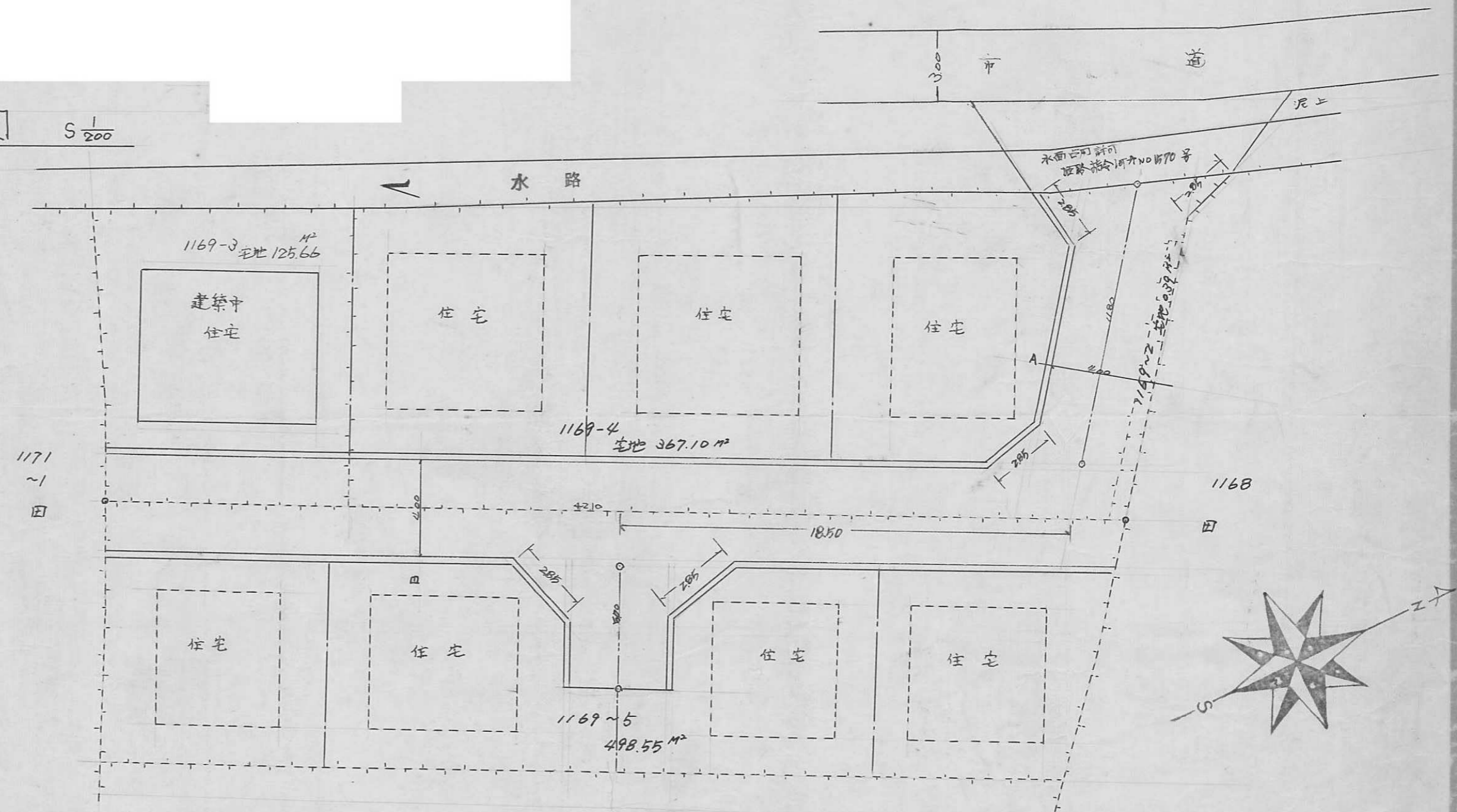
指定年月日・番号	昭和47年8月2日	第46-53号
告示年月日・番号	昭和 年 月 日	兵庫県告示第 号

承諾書


この図面記載のとおり道路の位置の指定・変更・廃止を承諾します。

道路の幅員	4.00 M	道路の延長	58.9 M	道路の面積	235.600
-------	--------	-------	--------	-------	---------

平面図 S $\frac{1}{200}$



断面図 S $\frac{1}{20}$



83

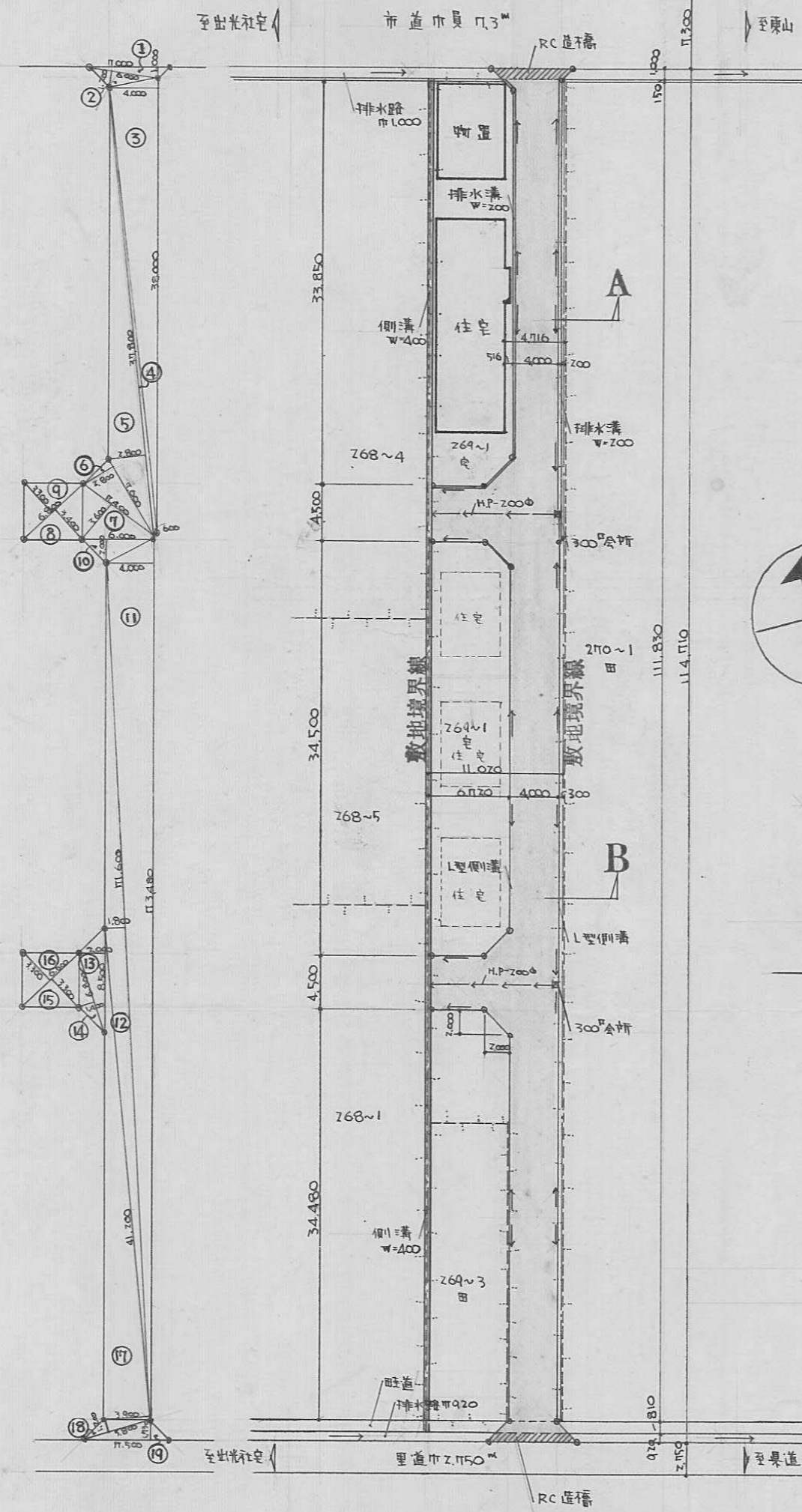
指定年月日・番号	昭和 47 年 5 月 31 日 第 46-86 号
告示年月日・番号	昭和 年 月 日 第 号

承諾書

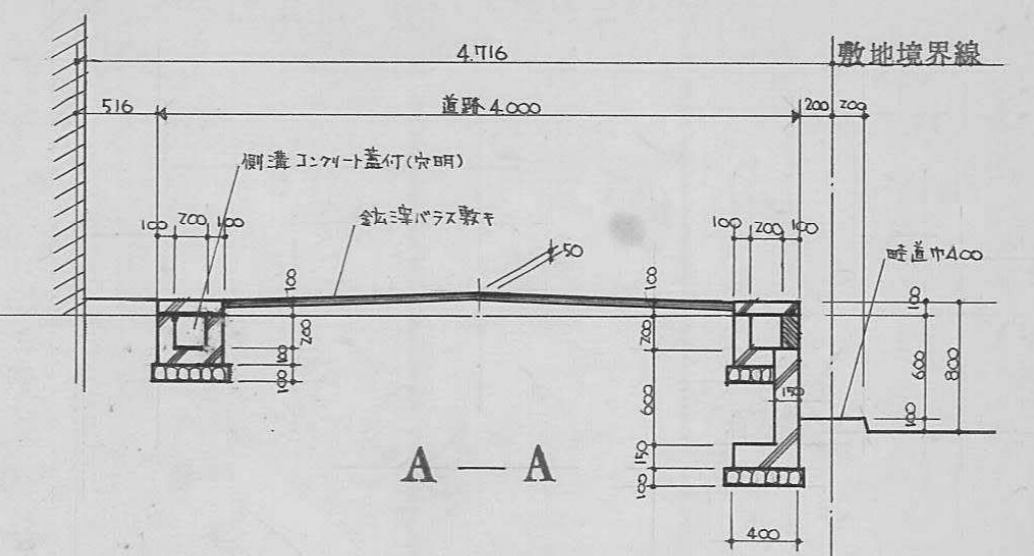
この図面記載のとおり道路の位置の指定・変更・廃止を承諾します。

道路の幅員	4.000 m	道路の延長	114.710 m	道路の面積	536.475 m ²
-------	---------	-------	-----------	-------	------------------------

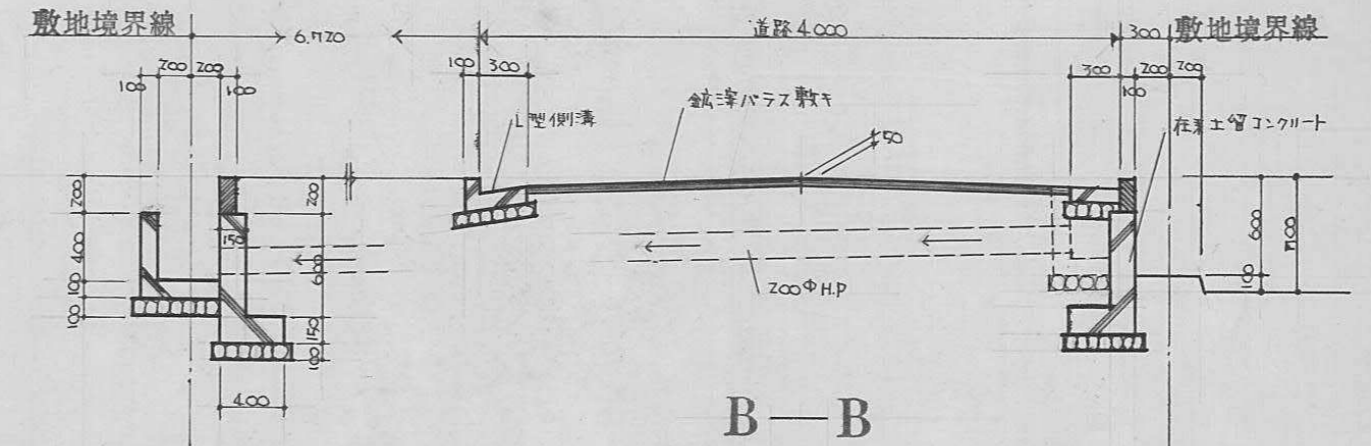
道路面積求積表		M ²	
記号	算式	記号	算式
1	17.000 × 1.000 = 17.000	12	111.600 × 1.800 = 198.880
2	6.000 × 1.200 = 7.200	13	8.500 × 2.000 = 17.000
3	38.000 × 4.000 = 152.000	14	6.800 × 1.400 = 9.520
4	37.800 × 6.000 = 226.800	15	6.600 × 3.300 = 21.780
5	37.800 × 2.800 = 105.840	16	6.600 × 3.300 = 21.780
6	7.600 × 2.800 = 21.280	17	41.200 × 3.900 = 160.680
7	7.400 × 3.600 = 26.640	18	5.800 × 1.200 = 6.960
8	6.800 × 3.400 = 23.120	19	7.500 × 1.750 = 13.125
9	6.800 × 3.300 = 22.440	計	1 ~ 19 = 1,073.695
10	6.000 × 2.000 = 12.000	M ²	1,073.695 × 1/2 = 536.8475
11	7.480 × 4.000 = 29.920		



配置図 S 1/500

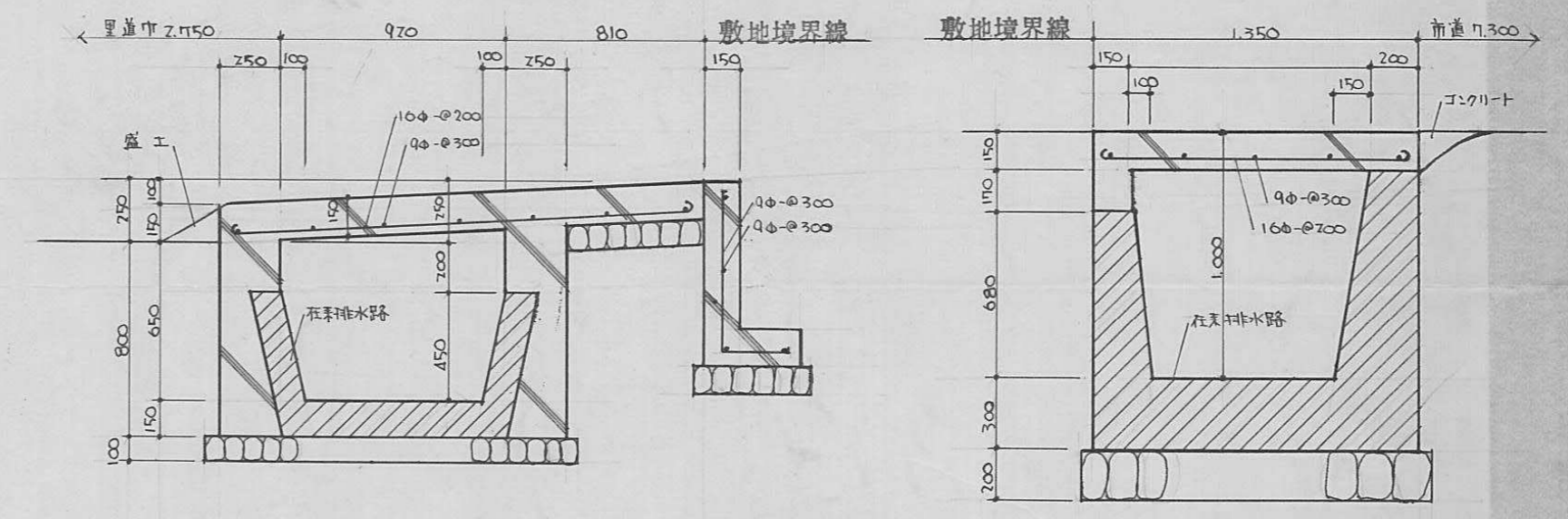


A-A



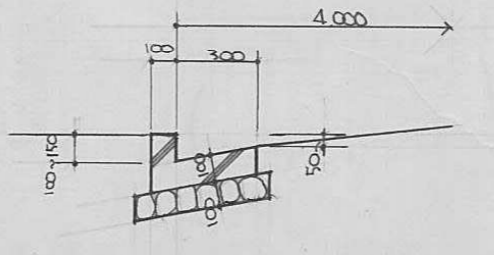
B-B

断面図 S 1/50

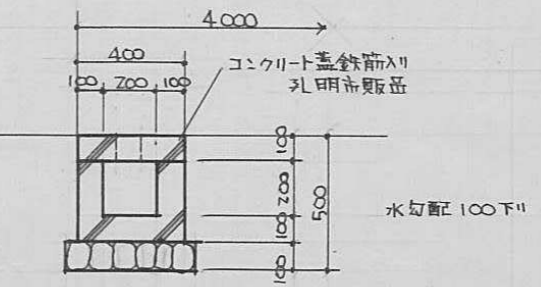


南側橋詳細図 S 1/30

北側橋詳細図 S 1/30



L型側溝詳細図 S 1/30



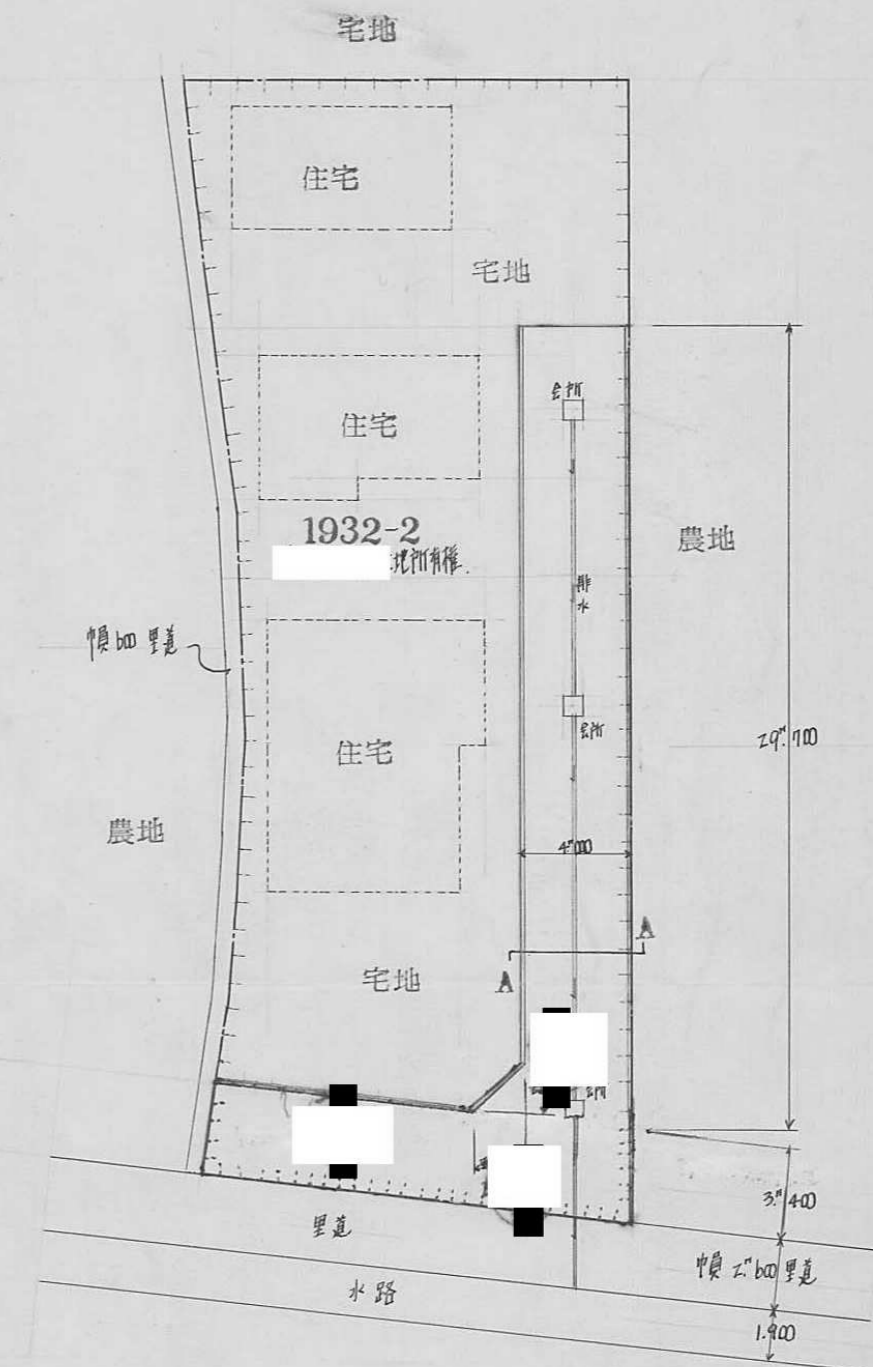
排水溝詳細図 S 1/30

指定年月日・番号	昭和 47 年 3 月 18 日 第 46-86 号
告示年月日・番号	昭和 年 月 日 第 号


承諾書

この図面記載のとおり道路の位置の指定・変更・廃止を承諾します。

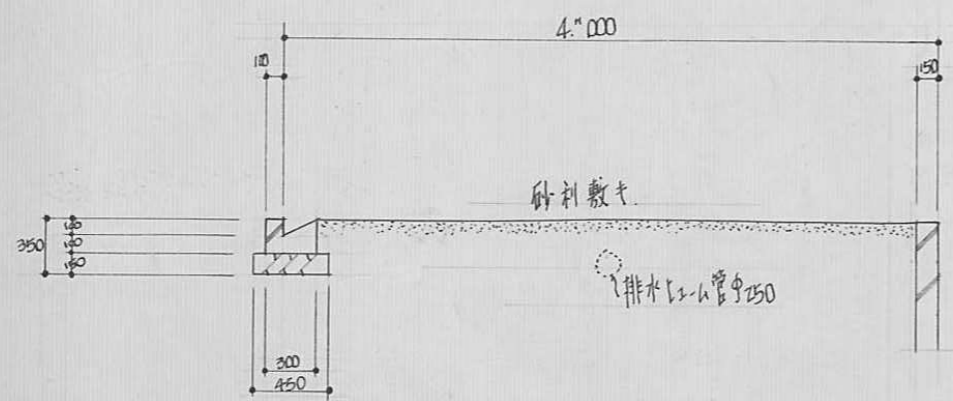
道路の幅員	4.000	道路の延長	457.000	道路の面積	166.800
-------	-------	-------	---------	-------	---------



平面配置図 1:300



86



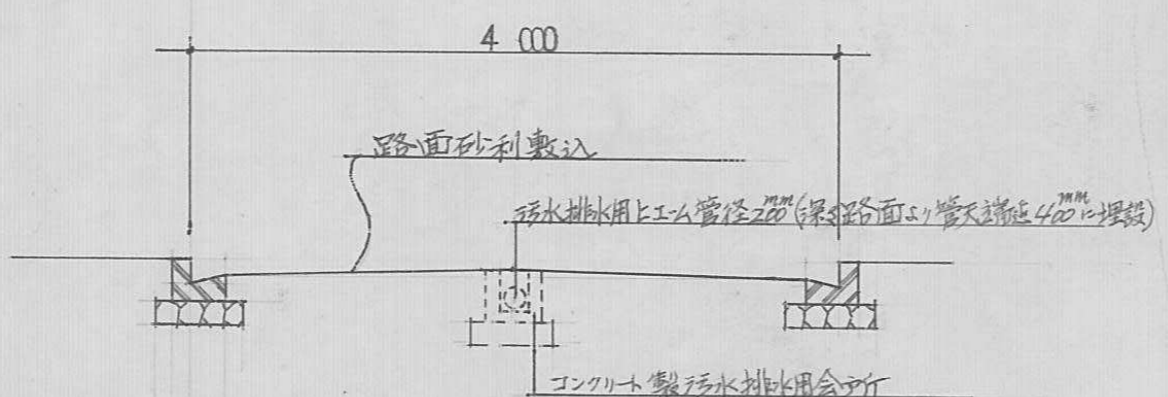
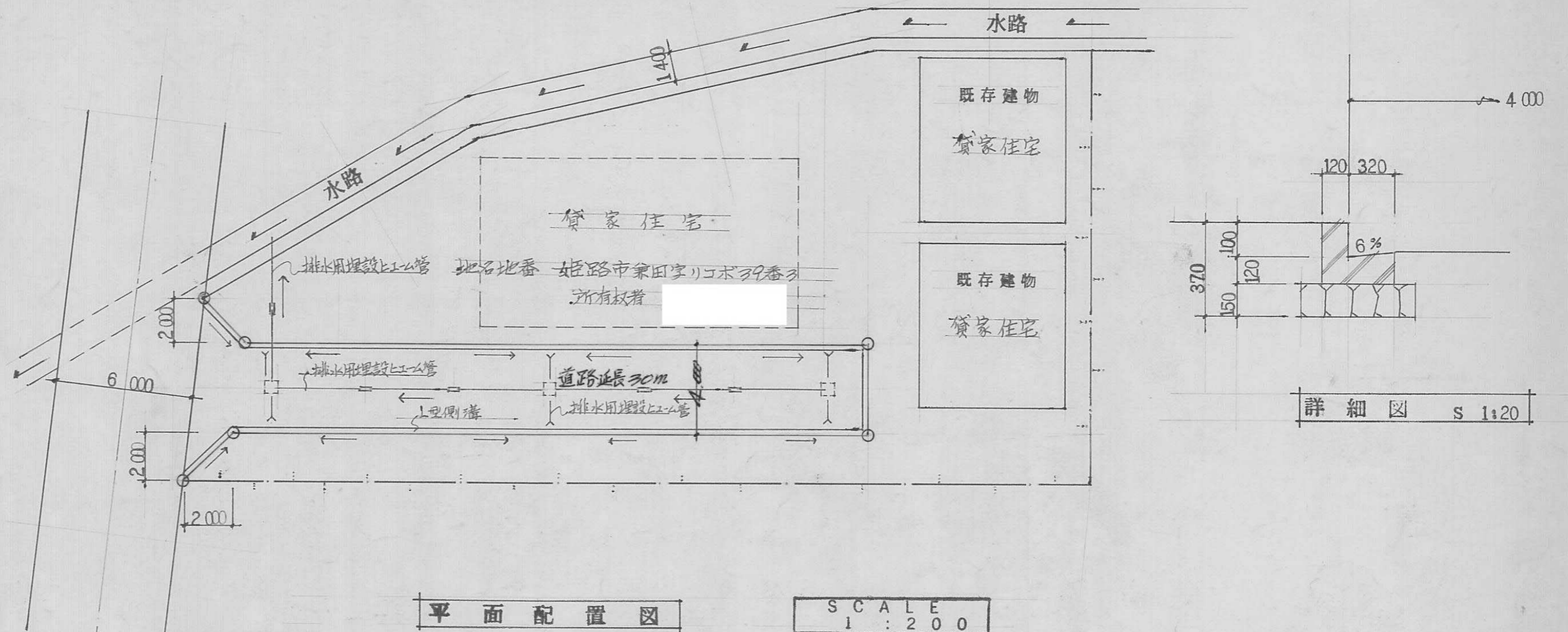
断面図 1:50

指定年月日・番号 昭和 47 年 4 月 13 日 第 46-87 号
 告示年月日・番号 昭和 年 月 日 第 号

承諾書

この図面記載のとおり道路の位置の指定・変更・廃止を承諾します。

道路の幅員 4 m 道路の延長 30 m 道路の面積 124 m²



道路断面図

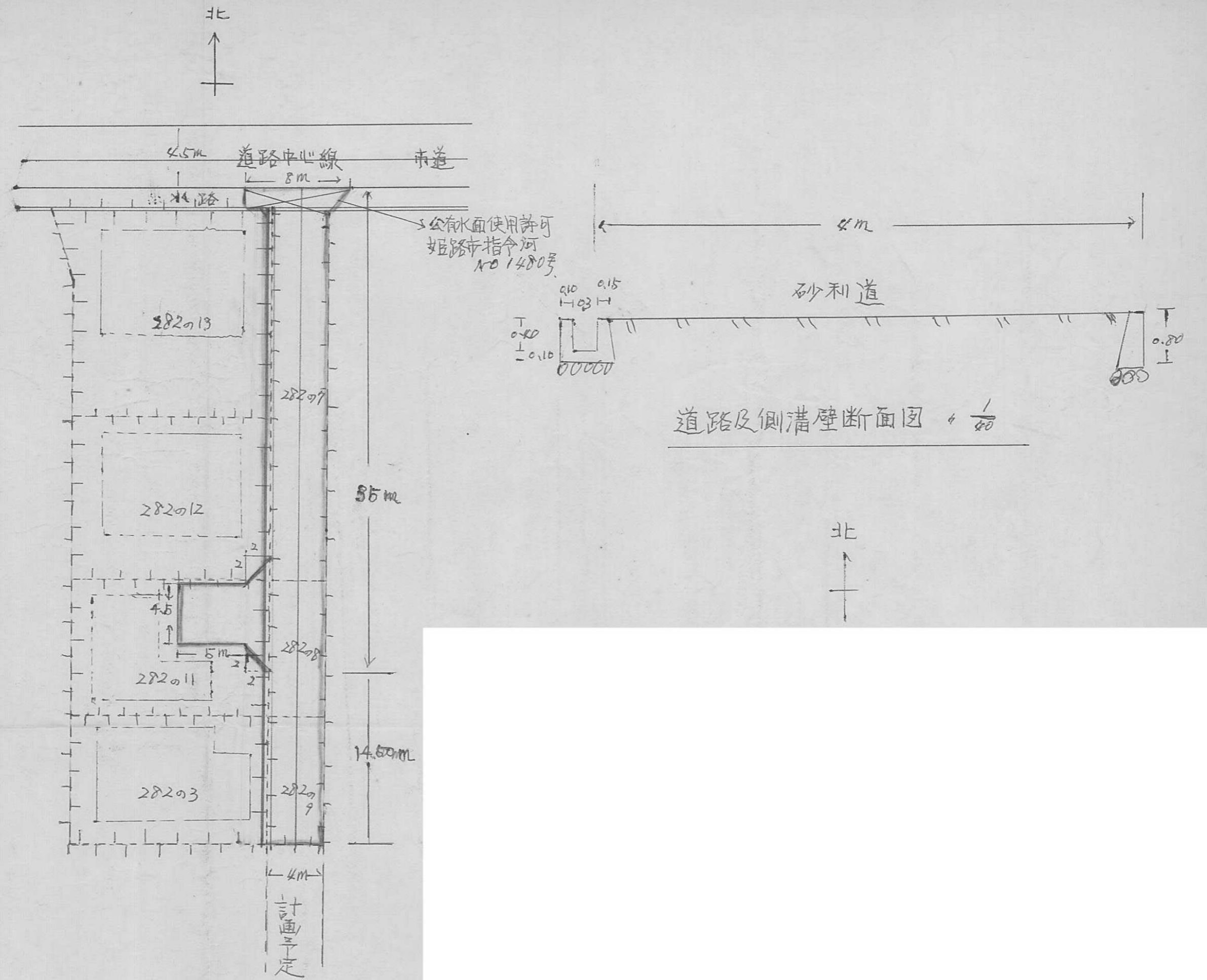
SCALE 1:50

指定年月日・番号	昭和 47 年 3 月 18 日 第 46-88 号
告示年月日・番号	昭和 年 月 日 第 号

承 諾 書

この図面記載のとおり道路の位置の指定・変更・廃止を承諾します。

道路の幅員	4.4m	道路の延長	49.5m	車道	2.5x3 2x2	道路の面積	217.80m ²
-------	------	-------	-------	----	--------------	-------	----------------------





指定年月日・番号	昭和47年3月13日	第46-89号
告示年月日・番号	昭和 年 月 日	兵庫県第 号

承諾書

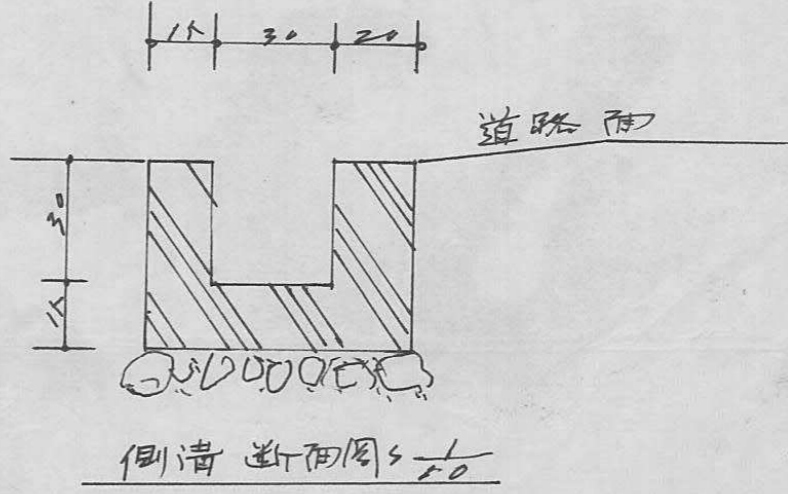
この図面記載のとおり道路の位置の(指定)変更・廃止を承諾します。



道路の幅員	4.00 M	道路の延長	26.40 M	道路の面積	105.60 ㎡
-------	--------	-------	---------	-------	----------



道路及側溝断面図 1/40



側溝断面図 1/10

平面図 1/300

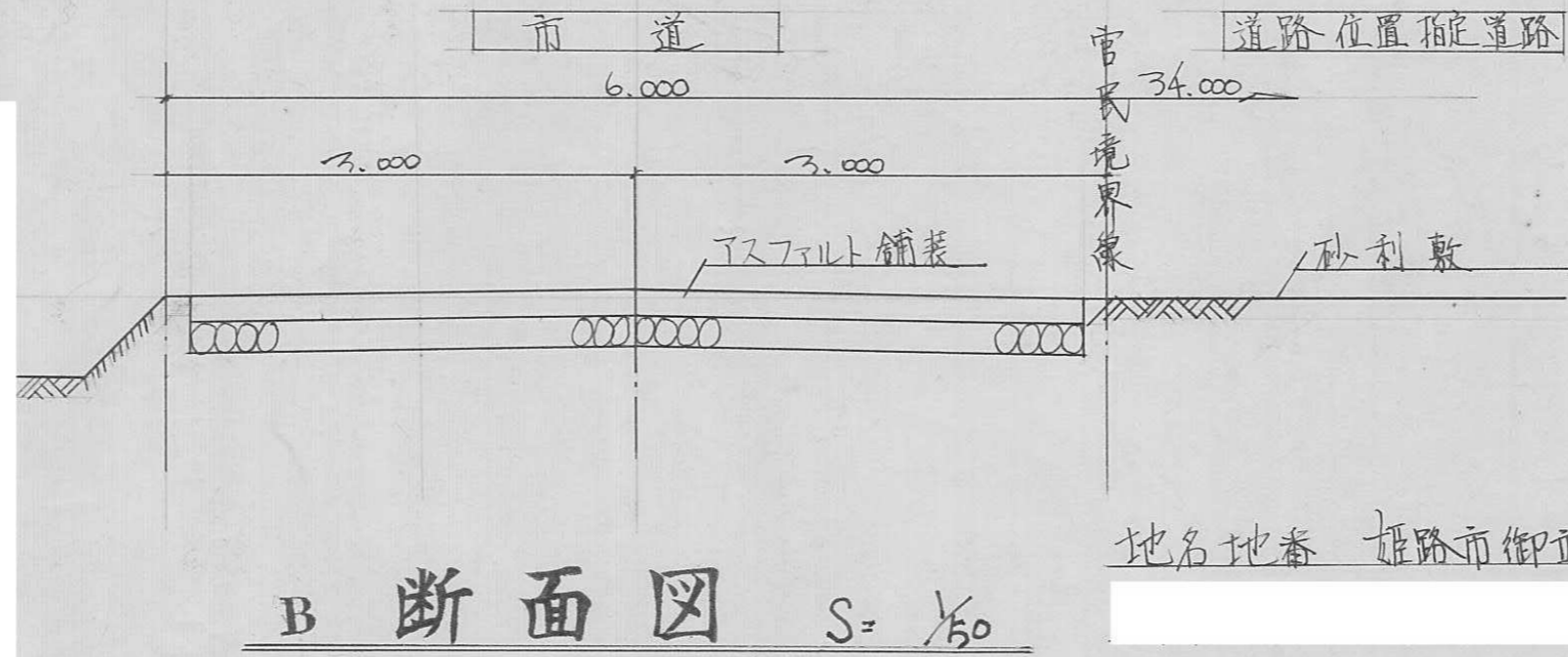
89

指定年月日・番号 昭和 47 年 8 月 17 日 第 46-90 号
 告示年月日・番号 昭和 年 月 日 第 号

承諾書

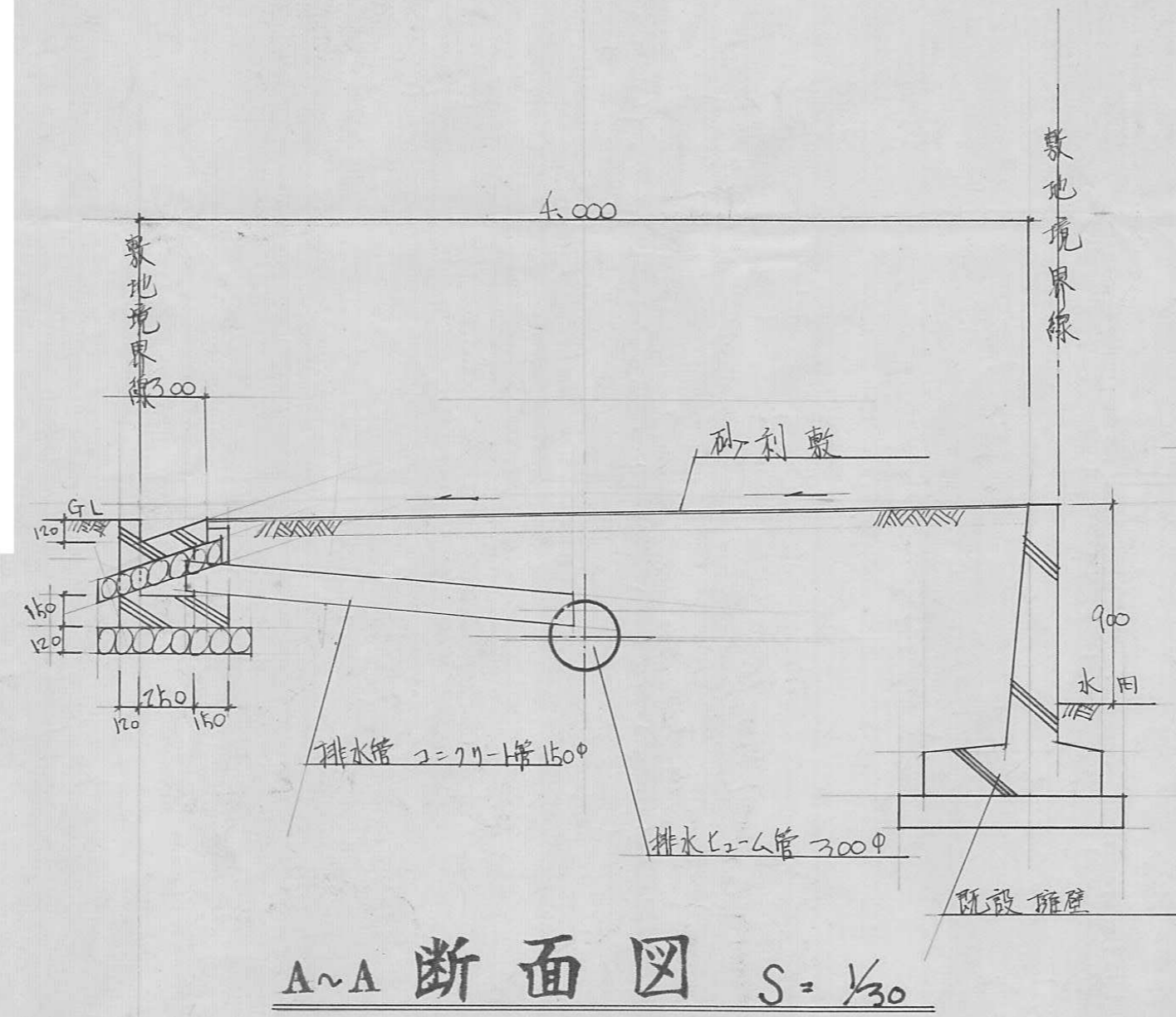
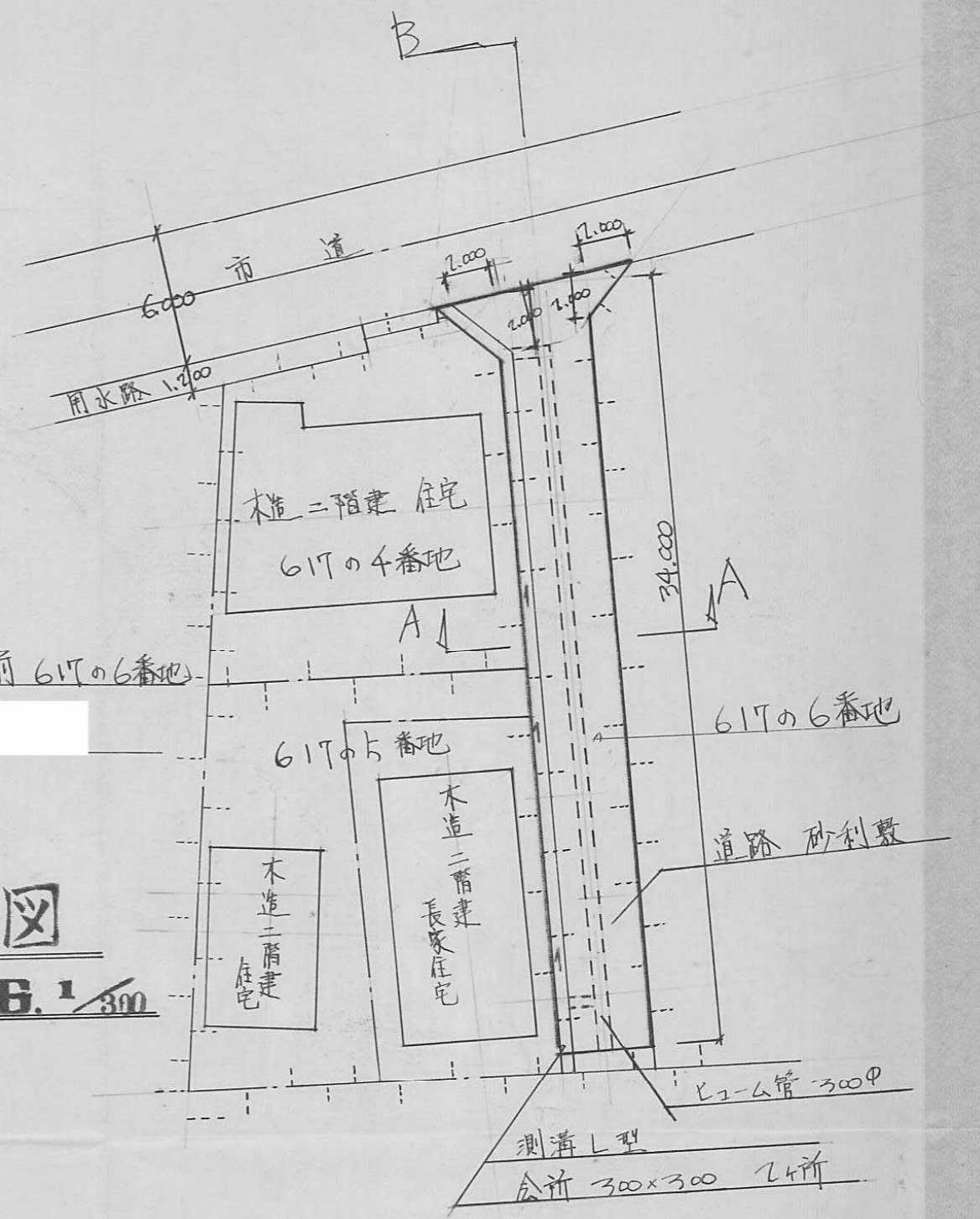
この図面記載のとおり道路の位置の指定・~~変更~~を承諾します。

道路の幅員 4.0 M 道路の延長 34.0 M 道路の面積 140 M²



地名地番 雄略市御立字村前 617の6番地

平面図
SCALE. 1/300

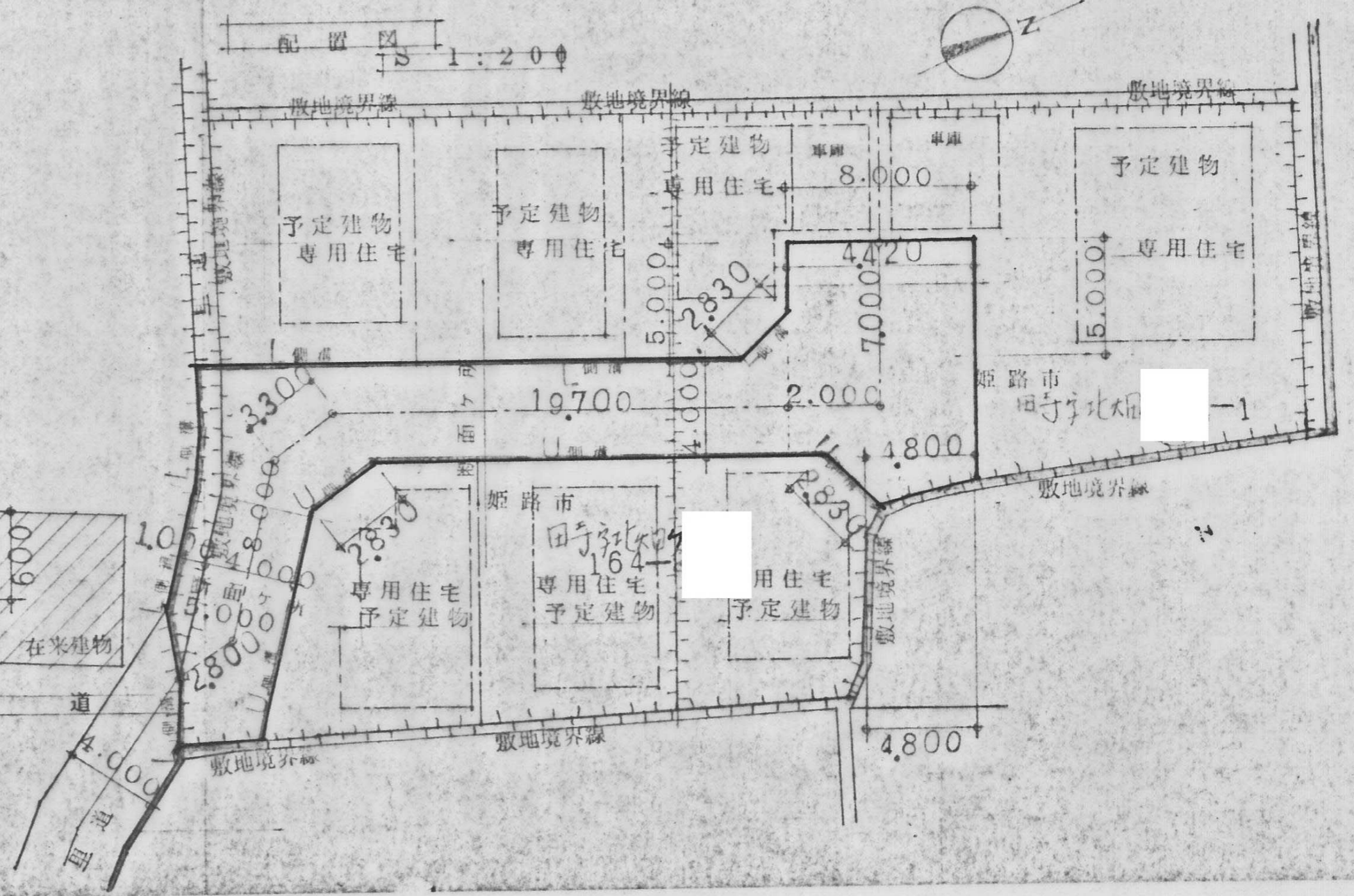
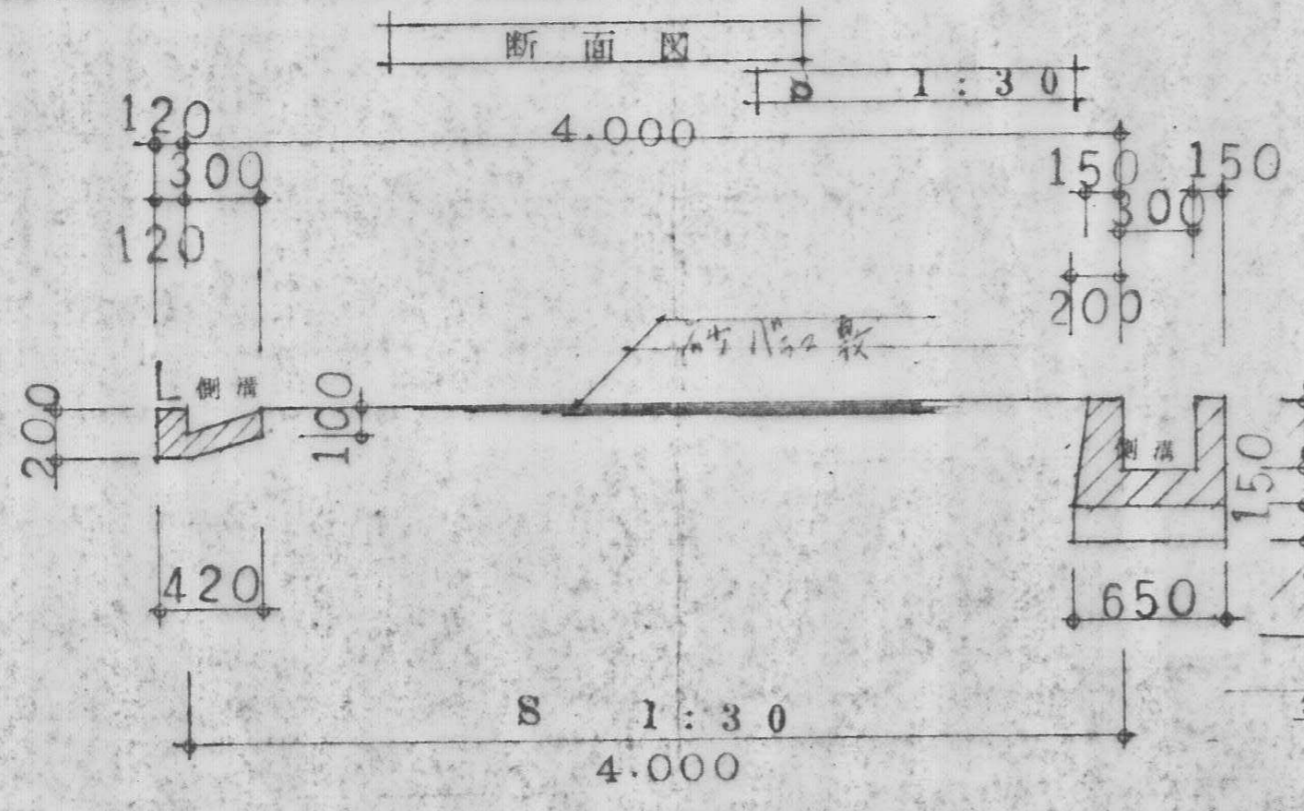



様式第10号

供作年月日・系号 昭和 47.6.23 冊号 46-93
告示年月日・系号 昭和 年 月 日 第 号

承諾書
この測量記録のとおり道路の位置の指定・変更・廃止を要します。

道路の幅員 4.000 道路の延長 42800 道路の面積 207200

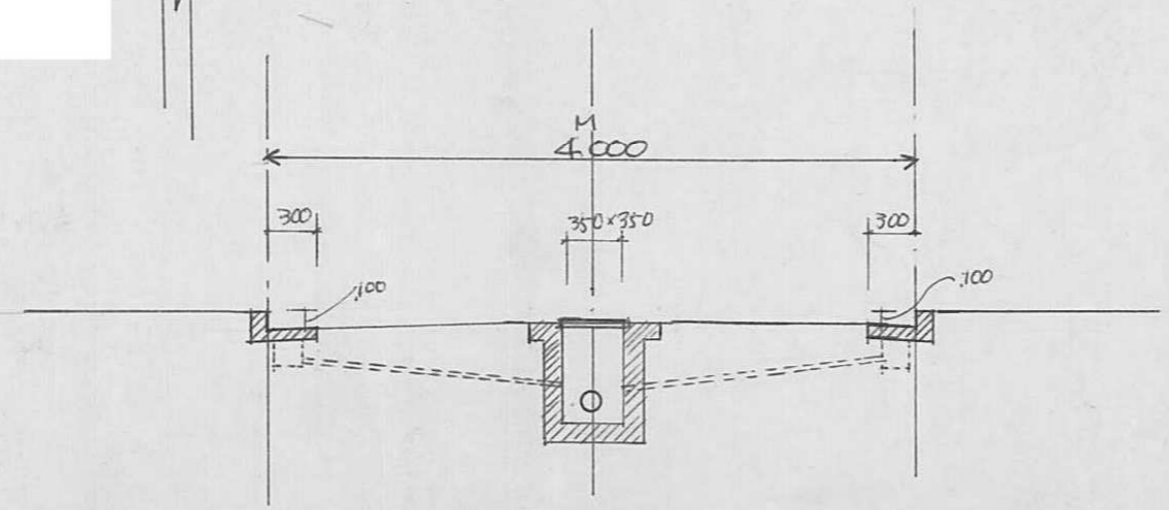
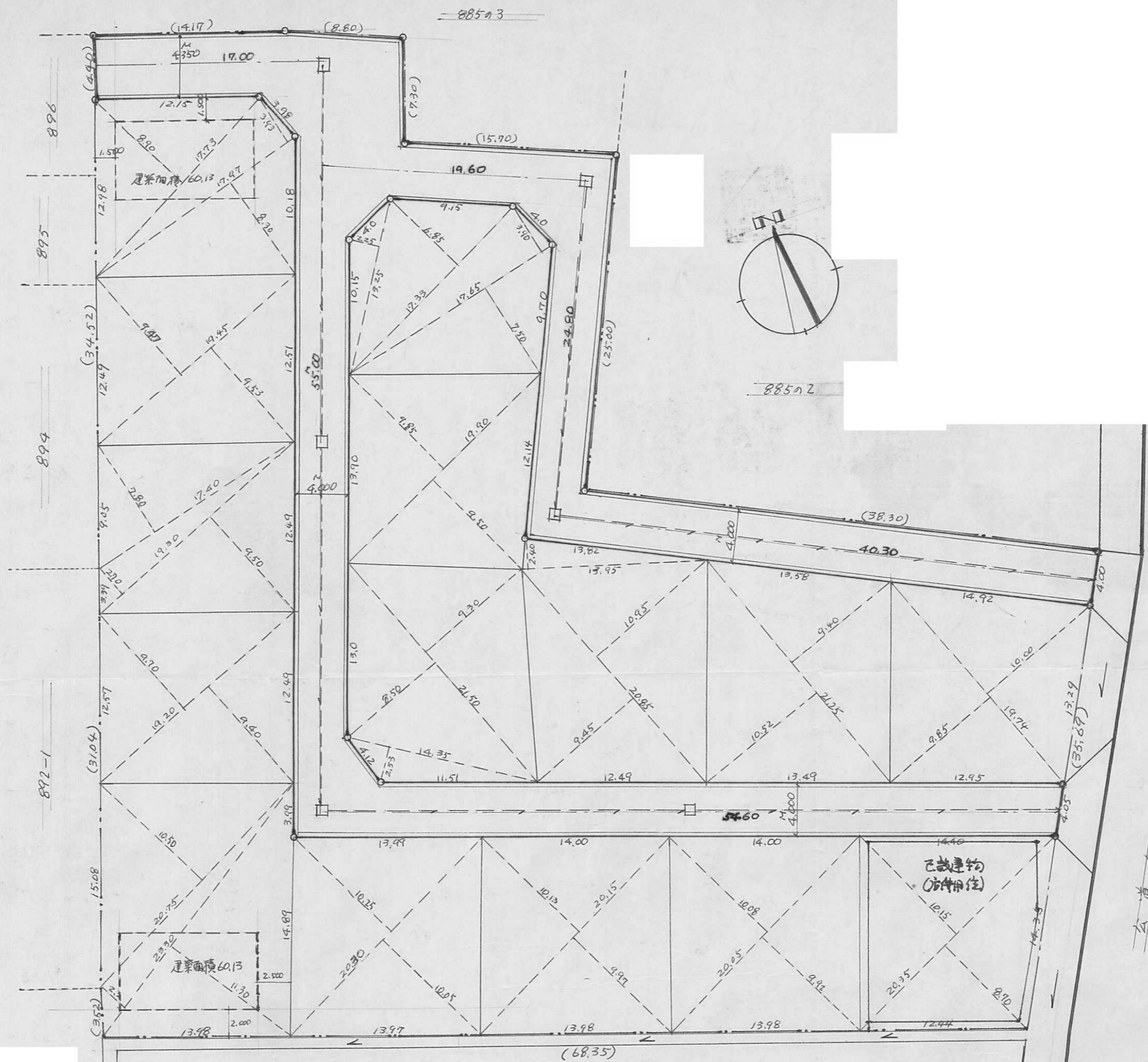


指定年月日・番号	昭和47年9月28日	第44-94号
告示年月日・番号	昭和 年 月 日	兵庫県告示第 号

承諾書

この図面記載のとおり道路の位置の指定・変更・廃止を承諾します。

道路の幅員	4.00	M	道路の延長	211.30	M	道路の面積	876.07	M ²
-------	------	---	-------	--------	---	-------	--------	----------------



道路断面図 5/50

94

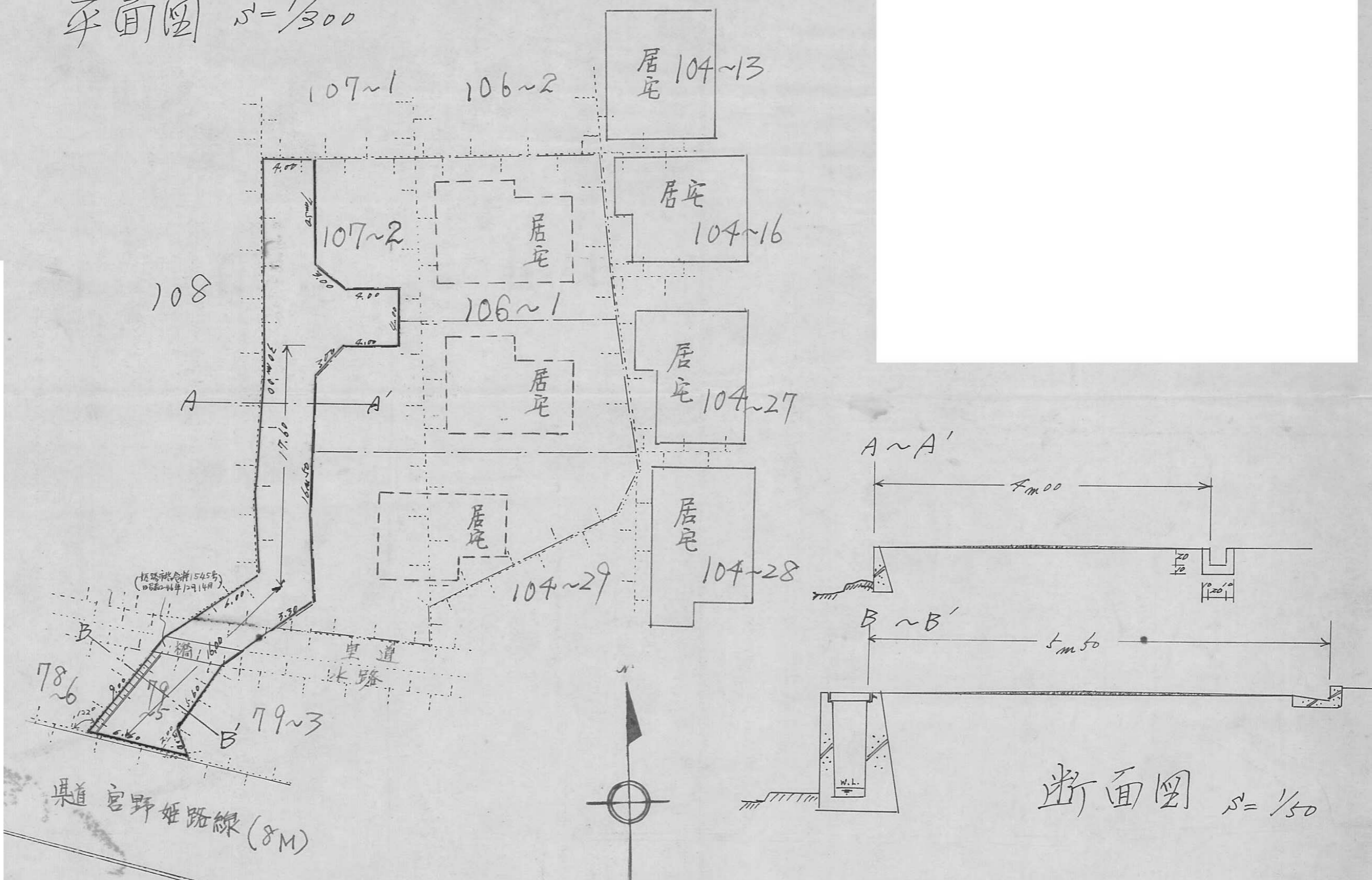
指定年月日・番号	昭和47年3月3日	第46-95号
告示年月日・番号	昭和 年 月 日	兵庫県告示第 号

承諾書

この図面記載のとおり道路の位置の指定・変更・廃止を承諾します。

道路の幅員	4.00 M	道路の延長	23 M	道路の面積	176m ²
-------	--------	-------	------	-------	-------------------

平面図 1/300



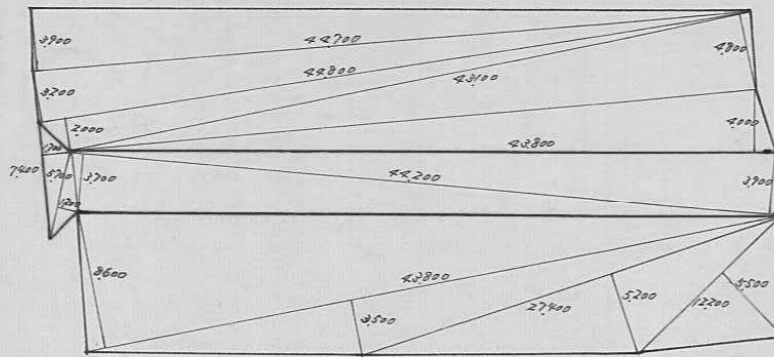
95

指定年月日・番号 昭和47年3月31日第46-96号
 告示年月日・番号 昭和 年 月 日第 号

承 書

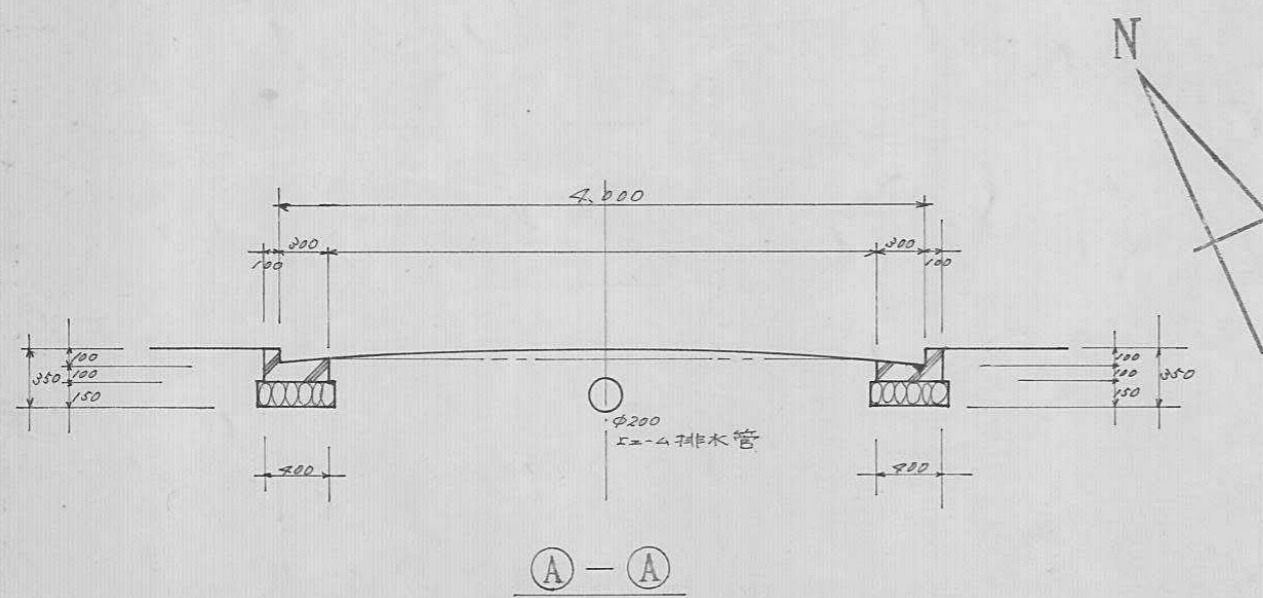
この図面記載のとおり道路の位置の指定・
 主を承諾します。

道路の幅員 4.0m 道路の延長 46.40m 道路の面積 177.67m²

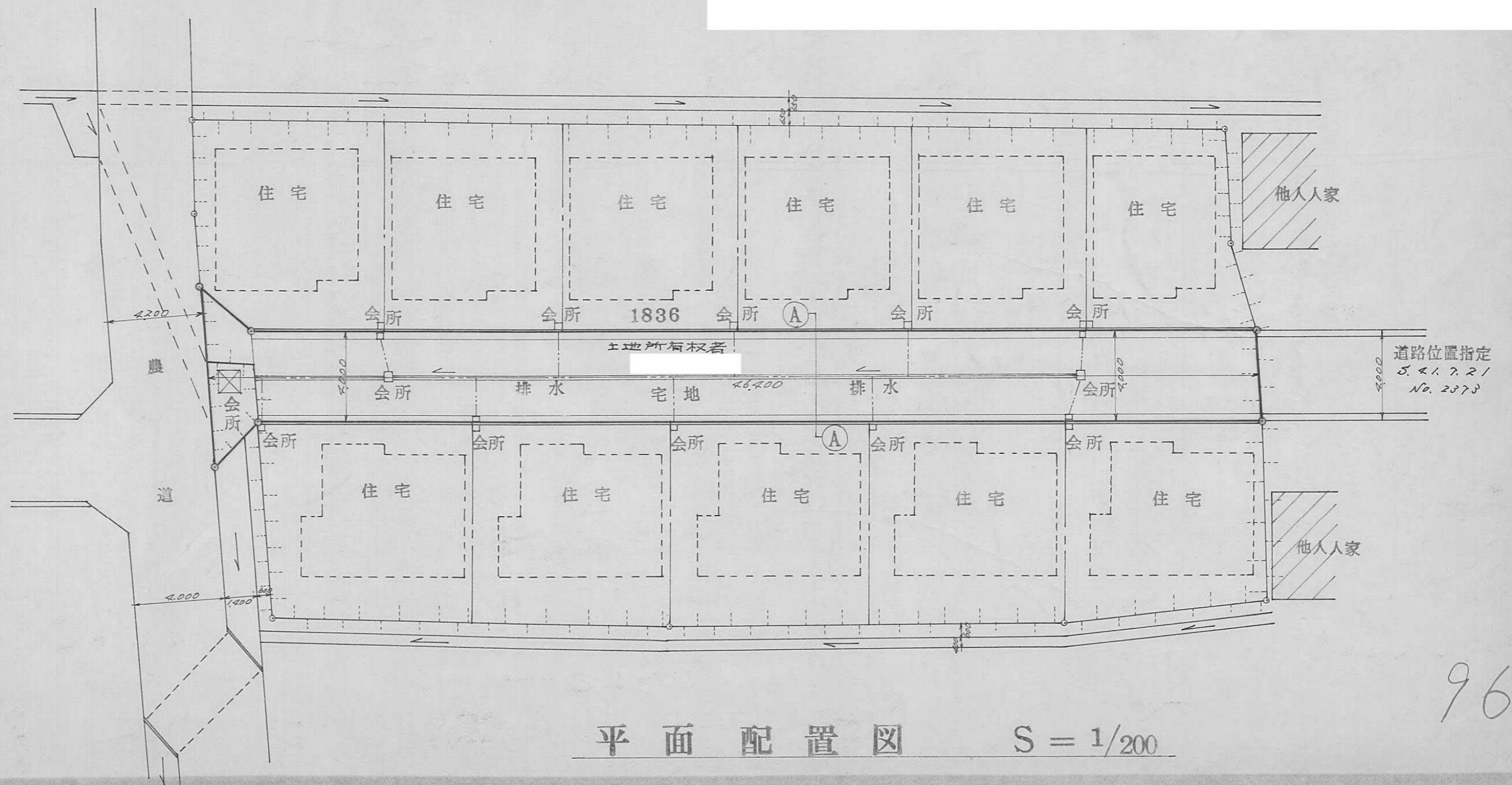


敷地求積表		道路求積表	
44.700m × 3.900m	174.500m ²	44.200m × 3.900m	172.380m ²
44.800 × 4.200	188.160	44.200 × 3.700	163.540
44.800 × 2.000	89.600	5.700 × 1.200	6.840
44.100 × 4.800	206.880	7.400 × 1.700	12.580
44.800 × 4.000	175.200	合計	355.340
44.800 × 8.600	376.680	1/2	177.670
44.800 × 4.500	152.300		
47.400 × 4.200	142.880		
12.200 × 5.500	67.100		
合計	1528.900		
1/2	764.465		

求積図 S = 1/500



断面図 S = 1/50



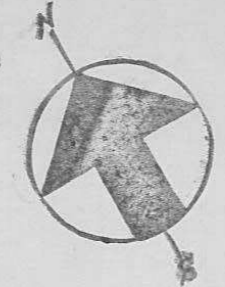
平面配置図 S = 1/200

指定年月日・番号	昭和 47 年 4 月 11 日 第 46-97 号
告示年月日・番号	昭和 年 月 日 第 号

承 諾 書

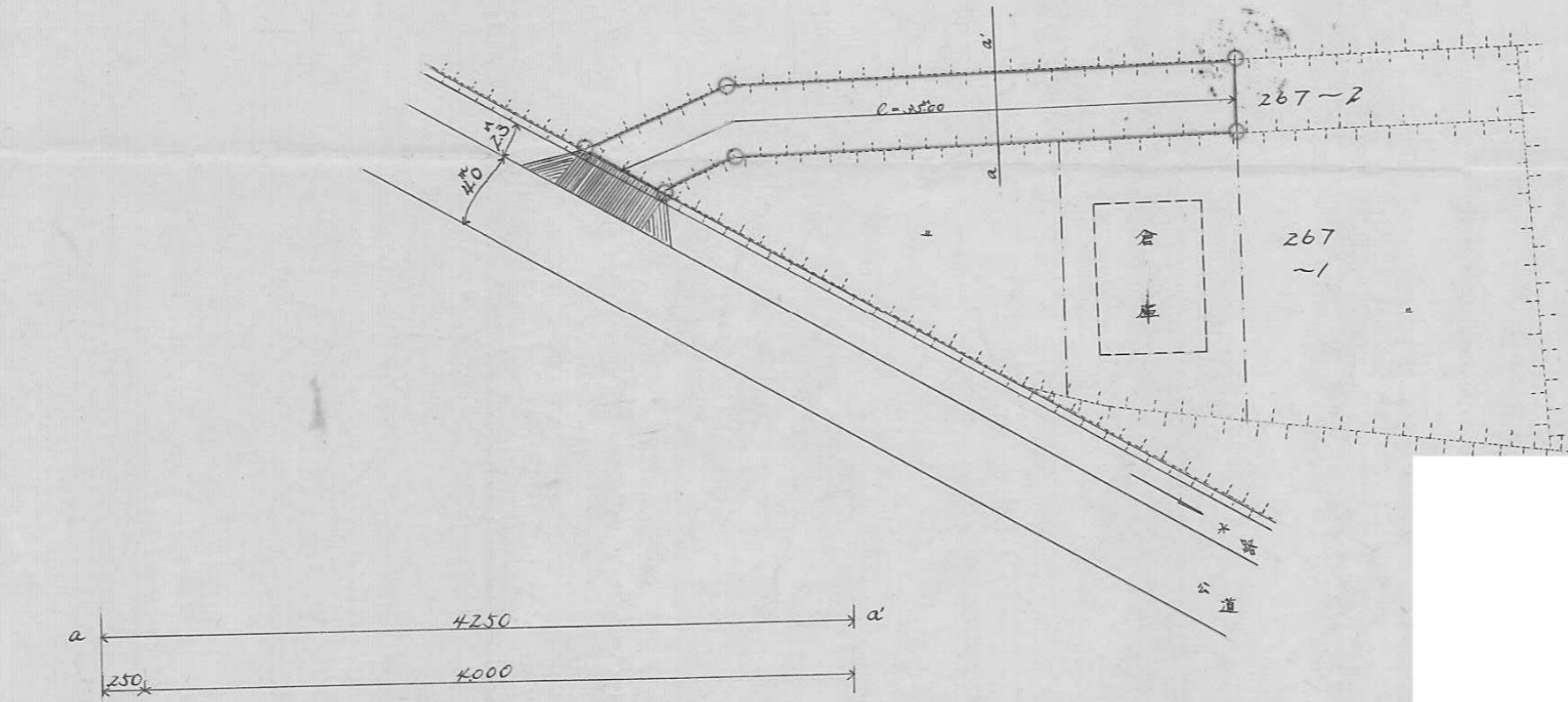
この図面記載のとおり道路の位置の指定・変更・廃止を承諾します。

道路の幅員	4.25	道路の延長	35.00	道路の面積	148.75
-------	------	-------	-------	-------	--------




平面図

1 : 400

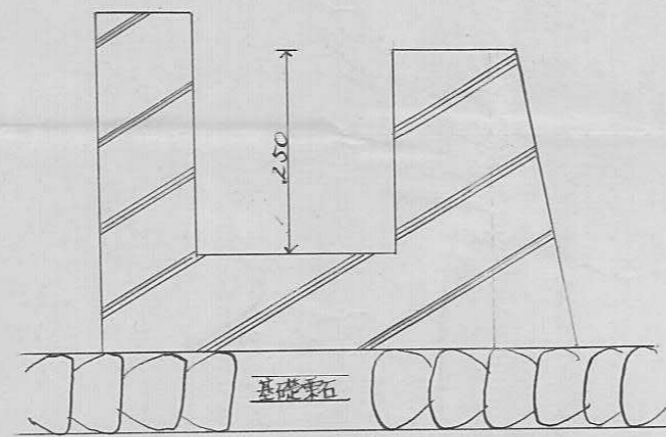


断面図

1 : 40



120 250 150



側溝詳細図

1 : 10

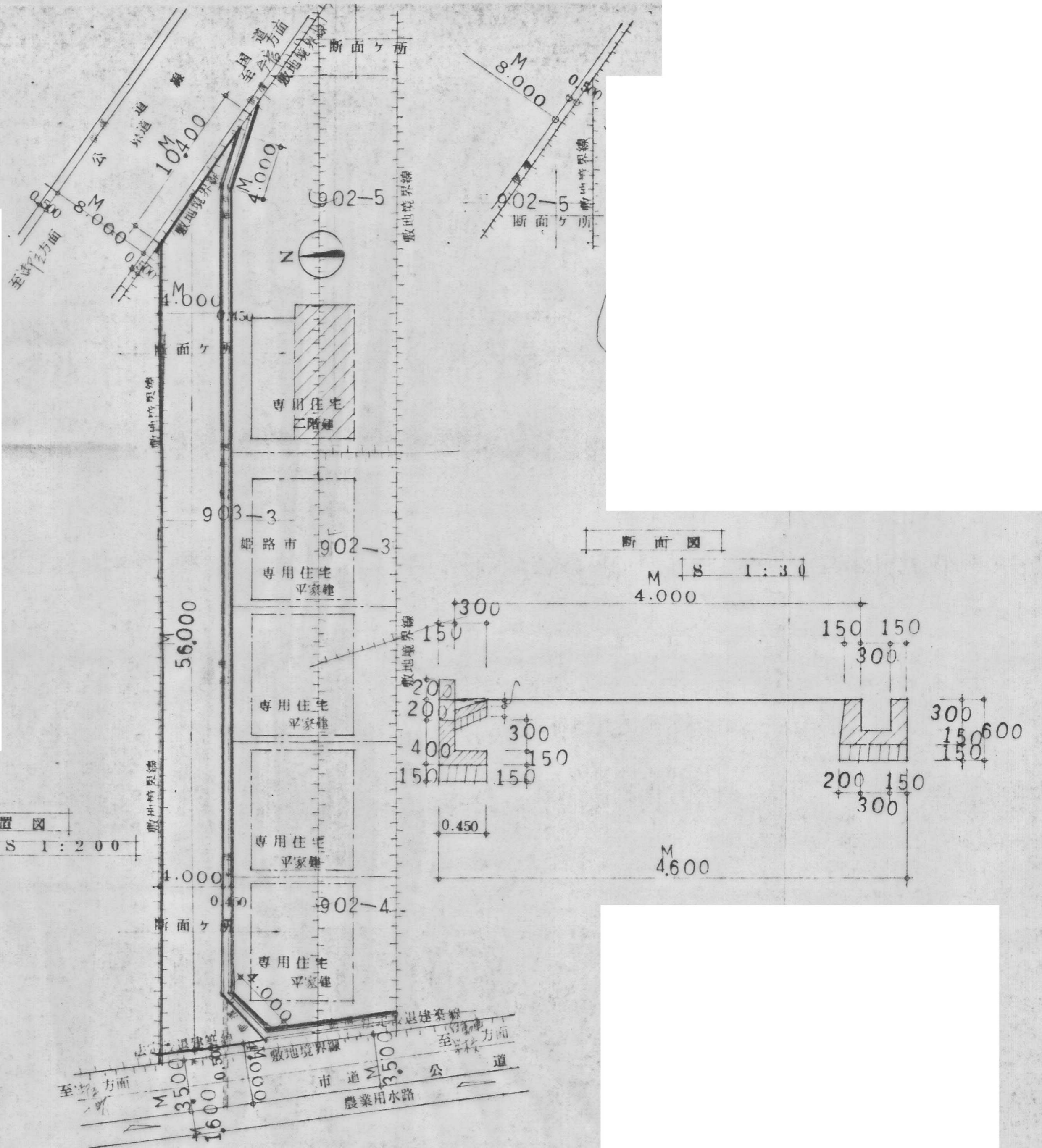
様式第19号

指定年月日・番号 昭和 47.4.-6 日 第 46-98 号
告示年月日・番号 昭和 年 月 日 第 号

承諾書

この図面記載のとおり道路の位置の指定・変更・廃止を承諾します。

道路の幅員 4.600 道路の延長 56.000 道路の面積 257.600

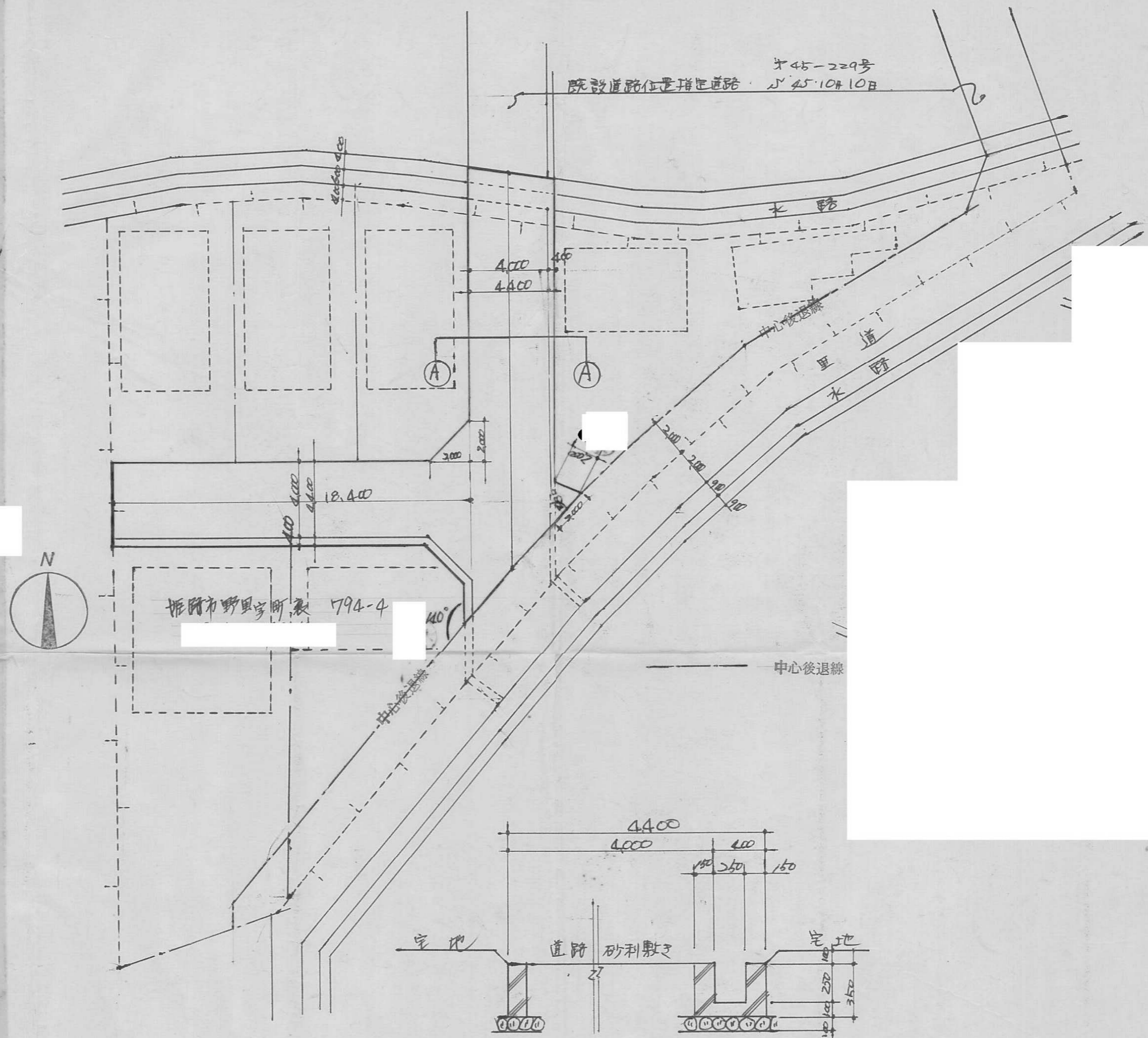


指定年月日・番号	昭和47年4月13日第46-99号
告示年月日・番号	昭和 年 月 日第 号

承諾書

この図面記載のとおり道路の位置の指定・変更・廃止を承諾します。

道路の幅員	4.400	道路の延長	41.900	道路の面積	198.585 [㎡]
-------	-------	-------	--------	-------	----------------------



平面図(道路位置) S = 1/200

道路 A-A 断面図 S = 1/30

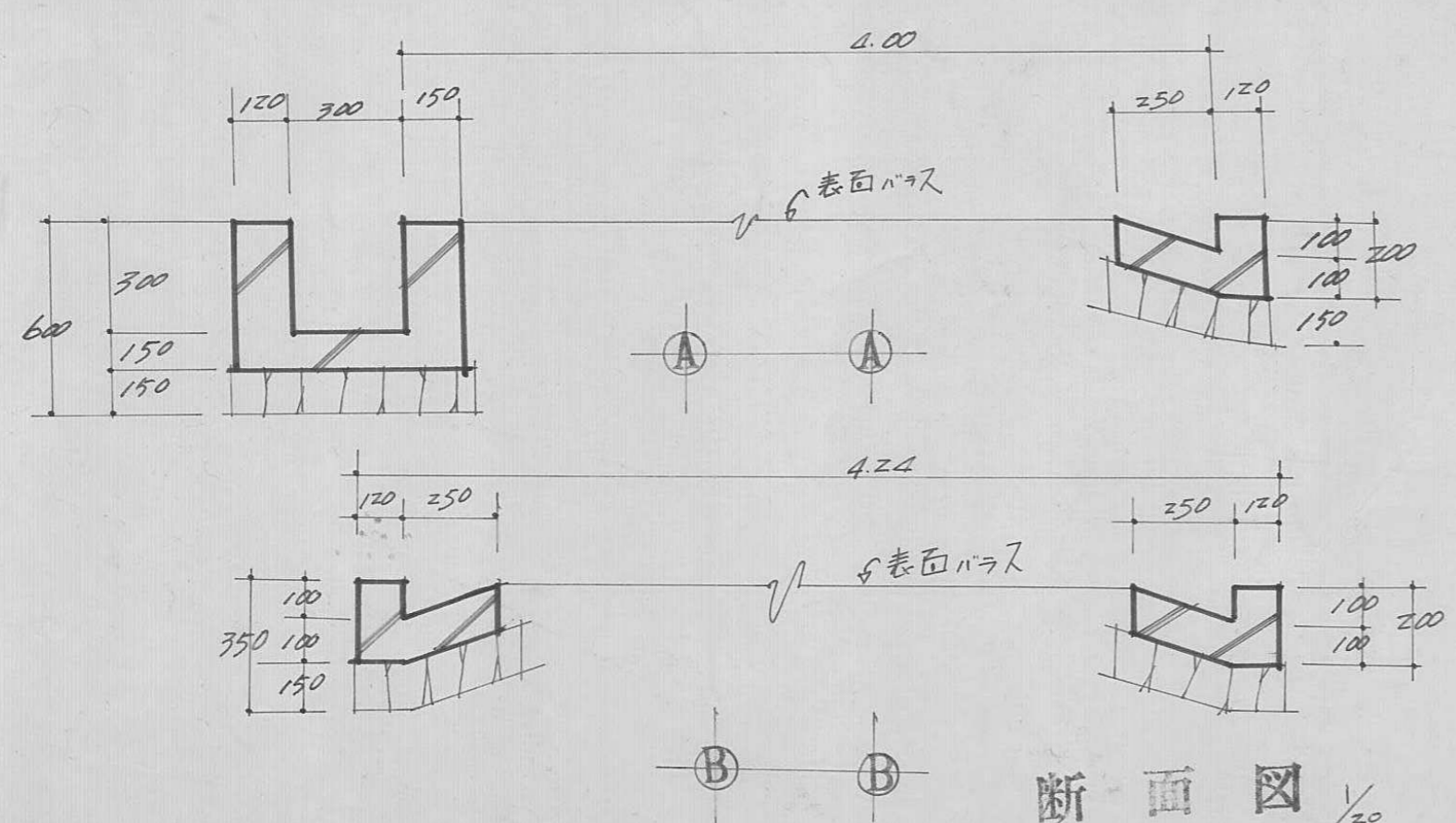
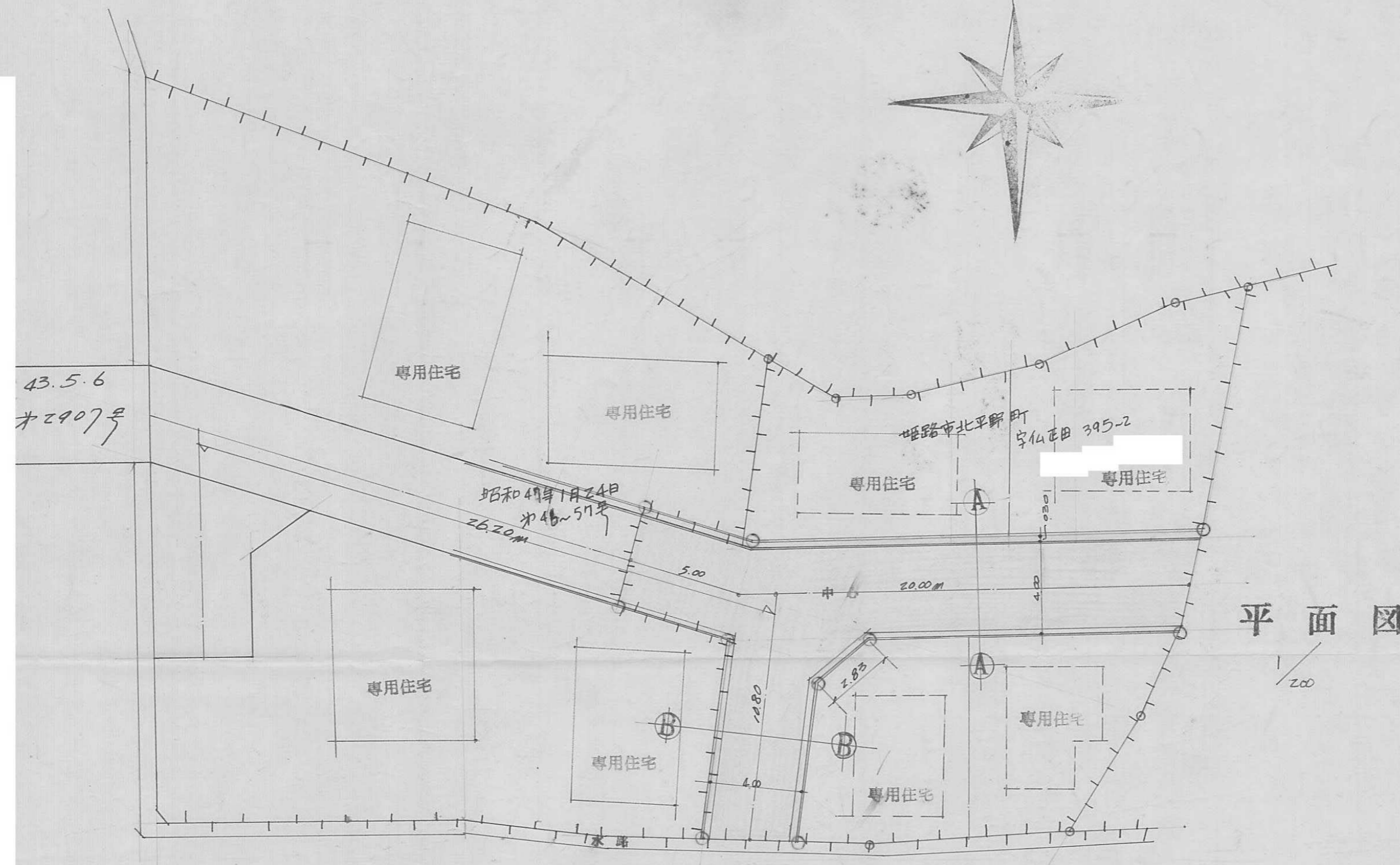
指定年月日・番号	昭和47年5月8日第46-100号
告示年月日・番号	昭和 年 月 日 第 号

承諾書

この図面記載のとおり道路の位置の指定・変更・廃止を承諾します。

道路の幅員	4.00	道路の延長	25.00 M 10.80 M	道路の面積	135.20 M ²
-------	------	-------	--------------------	-------	-----------------------

43.5.6
*2907号



b
0