

昭和47年度

図面ページ	指定番号	指定年月日	地名	備考
1	47- 1	47.04.25	今宿字東川ノ上782-13,14,12	
2	47- 2	47.05.11	田寺字石田676-9,6,10	
3	47- 3	47.05.12	辻井字宮ノ谷123-4	
4	47- 4	47.06.27	四郷町見野字柳ノ下131-9,136-2	
5	47- 5	47.11.09	玉手字鹿谷道254-1	
6	47- 6	47.05.31	大津区長松字安田273-1,272-1	市道 大津226号線
7	47- 7	47.08.26	飾磨区今在家字西荒新田1070-2	H30-9号一部取消 H31.3.8
8	47- 8	47.06.15	書写字田井47-8,9	46-60の延長
9	47- 9	47.06.23	大津区天神町1丁目45-3	市道大津280
10	47- 10	47.06.20	北平野町字鹿ヶ谷732,733	
11	47- 11	47.06.19	京町二丁目10-2	
12	47- 12	47.07.06	大津区勘兵衛町二丁目1-2	
13	47- 13	47.07.26	田寺字薮内642-5	
14	47- 14	47.07.06	大津区勘兵衛町二丁目1-3	
15	47- 15	47.07.05	実法寺字五反田86-1	
16	47- 16	47.07.04	書写字松ヶ坪2660-1	
17	47- 17	47.07.04	書写字美ノ脇2734-5	122 市道勝原143号線
18	47- 18	47.08.04	飾磨区英賀字下新田乙77-4	48-2一部取消開発市道 英賀217号線 及 225号
19	47- 19	47.07.05	勝原区朝日谷字丁田172	市道勝原254号線
20	47- 20	47.08.05	田寺字西池731,733-2	
21	47- 21	47.07.12	今宿字八舛田1911-1,2,5	
22	47- 22	47.07.31	下手野字才ノ山420	
23	47- 23	47.07.20	北今宿字片田257-5,6	
24	47- 24	47.07.25	広畑区西蒲田字下西垣内271-1,274-1	
25	47- 25	47.08.05	網干区大江島字家中75-6他5筆	
26	47- 26	47.08.21	網干区高田字村西122-2,122-6	市道加陽143号線
27	47- 27	47.08.01	勝原区宮田字沖719-5,6	
28	47- 28	47.08.21	御国野町御着字松之元316-23他6筆	図面2枚
29	47- 29	47.08.26	御立字コトロシ258,257-1	図面2枚
30	47- 30	47.08.01	野里字六反田570-3他3筆	
31	47- 31	47.08.10	今宿字西ノ口348-4,1	
32	47- 32	47.08.04	今宿字扇田283	
33	47- 33	47.09.14	網干区大江島字家中74-1,2	
34	47- 34	47.08.31	青山字前山1456-79他4筆	開発749
35	47- 35	47.08.03	大塩町字天神126-3	
36	47- 36	47.08.05	青山字北上ノ田105-1	
37	47- 37	47.09.14	網干区浜田字東用坪64-1他5筆	
38	47- 38	47.08.15	田寺字山吹384-7,1	
39	47- 39	47.08.18	西庄字北代甲634-4~5	
40	47- 40	47.09.08	飾磨区恵美酒字中田340-6~13	市道 飾磨203号線
41	47- 41	47.09.08	飾磨区恵美酒字中田340-1,14~19	市道 飾磨202号線

昭和47年度

図面ページ	指定番号	指定年月日	地名	備考
42	47-42	47.09.08	飾磨区恵美酒字中田340-20~27	市道 飾磨201号線
43	47-43	47.09.08	飾磨区恵美酒字中田340-28~35	市道 飾磨200号線
44	47-44	47.09.08	飾磨区恵美酒字中田341-27~20	市道 飾磨199号線
45	47-45	47.10.03	飾磨区英賀宮町2丁目119	
46	47-46	47.09.02	下手野字山ノ北470-1	
47	47-47	47.09.12	伊伝居字馬場崎34-1	
48	47-48	47.08.31	青山字下野田932-1	
49	47-49	47.09.12	辻井字上惣北277	全部取消→7-16に変更
50	47-50	47.09.30	今宿字西山ノ下468	
51	47-51	48.01.08	土山字ヒマキ727-1他5筆	
52	47-52	47.10.06	土山字ヒマキ722-1	
53	47-53	47.11.10	玉手字大石橋373-2	
54	47-54	47.09.22	保城字高町186-3,182-1	
55	47-55	47.09.22	保城字大岩ノ下359-3,2	
56	47-56	47.10.04	野里字大日349-2	
57	47-57	50.06.14	野里字六反田562	
58	47-58	47.09.25	今宿字扇田283-5	
59	47-59	47.10.06	今宿字出口1114-2	
60	47-60	47.09.30	田寺字東山918-3	
61	47-61	47.09.28	四郷町東阿保字別面1136-1	
62	47-62	47.10.16	龜山字石ヶ坪238-1	
63	47-63	47.09.30	大津区長松字安田310-1他3筆	
64	47-64	47.10.16	網干区田井字溝ノ口237-1,238-1	市道 旭陽84号線
65	47-65	47.09.28	上手野字権現40-1	一部市道 高岡174号線
66	47-66	47.10.16	八代垣根528-4,6	
67	47-67	49.09.13	砥堀834-3	
68	47-68	49.10.06	辻井字宮ノ北919-3,918-1	
69	47-69	47.10.06	飾磨区今在家字中面具足41-3他2筆	市道 飾磨 ⁴³³ 号線
70	47-70	47.10.06	今宿字西ノ側497-1	

71	47- 71	47.12.15	苦編字藪ノ下田369-1	
72	47- 72	47.10.02	書写字松ヶ坪266-1	
73	47- 73	47.11.14	御立字前田1349-1	
74	47- 74	47.10.27	大塩町字天神169-5他4筆	
75	47- 75	47.12.27	勝原区熊見字市ノ坪	49-2取消
76	47- 76	47.10.30	勝原区山戸字堅垣内208-2,209-2	
77	47- 77	47.10.30	四郷町東阿保字百万辺1384-1	
78	47- 78	48.08.21	上大野町字柳ノ内59	
79	47- 79	47.11.10	書写字松ヶ坪2659-1	47-72の延長
80	47- 80			取り下げ
81	47- 81	49.08.31	今宿字桜木183-2	
82	47- 82	47.11.15	田寺字山吹384-6	44-422の延長

昭和47年度

図面ページ	指定番号	指定年月日	地名	備考
83	47- 83	47.11.08	北平野町字東出口472-2	
84	47- 84	47.10.24	玉手字辻道411-1	市道 荒川164号線
85	47- 85	47.11.09	阿保字戸ノ松336-1	
86	47- 86	47.10.16	青山字上野田90	
87	47- 87	48.01.17	中地字中地後475-1	
88	47- 88	47.11.02	広畑区蒲田字山ノ段1-1	
89	47- 89	47.11.02	土山字薬王寺前498-1,497-1	
90	47- 90	47.11.21	飾磨区今在家2丁目34-1	
91	47- 91	47.10.09	土山字立田159-3,160-3	
92	47- 92	47.10.09	龜山字石坪112-1	市道 平柄 185号線
93	47- 93	47.10.16	大津区天満字安田1027-1,1028-1	
94	47- 94	47.10.19	勝原区朝日谷字丁田173	
95	47- 95	48.01.08	網干区興浜字砂山1852-10他21筆	
96	47- 96	47.11.27	網干区新在家字内代1739,1740-3	
97	47- 97	48.06.12	網干区津市場字遠ヶ坪706-1,3	
98	47- 98	47.10.19	網干区津市場字馬場崎780-1,3	
99	47- 99	47.12.27	広畑区則直字万勝寺33-2他3筆	一部市道 広畑176号線
100	47- 100	48.01.17	花田町小川字池之尻204-24他2筆	市道 花田84号線
101	47- 101	47.10.19	北平野町字仏正田397-1	2907の延長
102	47- 102	47.10.31	田寺字国木1-1	
103	47- 103	47.12.12	田寺字池ノ内850-1,851	56-2取消、図面2枚
104	47- 104	47.12.22	四郷町明田字浜田837-1他2筆	市道 四郷 23
105	47- 105	47.10.31	白浜町字四ノ坪甲2100-2	市道 白浜96号線 全部取消 H30-1
106	47- 106	47.12.07	飾磨区今在家字西荒新田1052-3	図面2枚
107	47- 107	48.06.23	田寺字波気415-5,3,4	
108	47- 108	47.12.22	御立字河野1497-4	
109	47- 109	47.11.27	御立字北門985-2	
110	47- 110	47.11.27	八代字宮跡125,131-3	
111	47- 111	48.01.12	大津区新町二丁目28	
112	47- 112	48.01.25	飾磨区高町字惣ヶ坪118-4~12	53-33 で変更
113	47- 113	51.04.16	飯田字五反長515-1	
114	47- 114	47.11.21	書写字北向ヒ河原1019-61他3筆	
115	47- 115	48.04.14	小坂字辻元73-1,74-1	44-345の延長
116	47- 116	48.04.09	飾磨区恵美酒字野手117-1他4筆	
117	47- 117	47.12.15	書写字美ノ脇2731-5	45-103の延長 市道 菅左 170号線
118	47- 118	48.01.20	青山字南畑850-1	
119	47- 119	48.01.20	勝原区宮田字向イ田27-1	
120	47- 120	48.01.12	田寺字大根田580-3	
121	47- 121	47.12.20	白国字沼915,914	
122	47- 122	47.12.21	勝原区宮田字大半田541-1	
123	47- 123	47.12.25	飾磨区阿成字高尾618	

昭和47年度

図面ページ	指定番号	指定年月日	地名	備考
124	47-124	48.01.17	御立字北原245-1	
125	47-125	48.02.15	大津区勘兵衛町二丁目248-3,253	
126	47-126	48.04.09	御立字北門956-1,2,3	
127	47-127			受付のみ
128	47-128	48.02.16	飾磨区恵美酒字倉ノ坪408	全部廃止 21-7
129	47-129	52.08.02	龜山字石ヶ坪240-3他2筆	
130	47-130	48.02.07	飾西字更ヶ622-1	
131	47-131	48.02.17	御立字河野1518-2他6筆	
132	47-132	48.04.12	余部区上余部字西等田246-3	市道 余部74に
133	47-133			受付のみ
134	47-134	48.03.26	田寺字西ノ口222-1	
135	47-135	48.04.06	的形町的形1255-3	
136	47-136	48.03.06	今宿字西山ノ下461-121他3筆	57-2取消
137	47-137	48.03.13	上大野町字迎田665-1	
138	47-138	48.06.18	飾磨区阿成字宮ノ下562-1	一部
139	47-139	48.03.01	青山字前山1464-175他2筆	市道 白鳥341号線 45-200の道 2016年度に
140	47-140	48.03.16	青山字小丸山1463-26他2筆	56-4一部取消 市道 図面4枚 白鳥290,253,291号線
141	47-141	48.03.31	辻井字垣内486-1	
142	47-142	48.03.24	書写字袷ヶ辺936-4	
143	47-143	48.04.07	今宿字茶屋前1288他3筆	44-33の延長
144	47-144	48.04.10	書写1019-345~348	
145				
146				
147				
148				
149				
150				
151				
152				
153				
154				
155				
156				
157				
158				
159				
160				
161				
162				
163				
164				

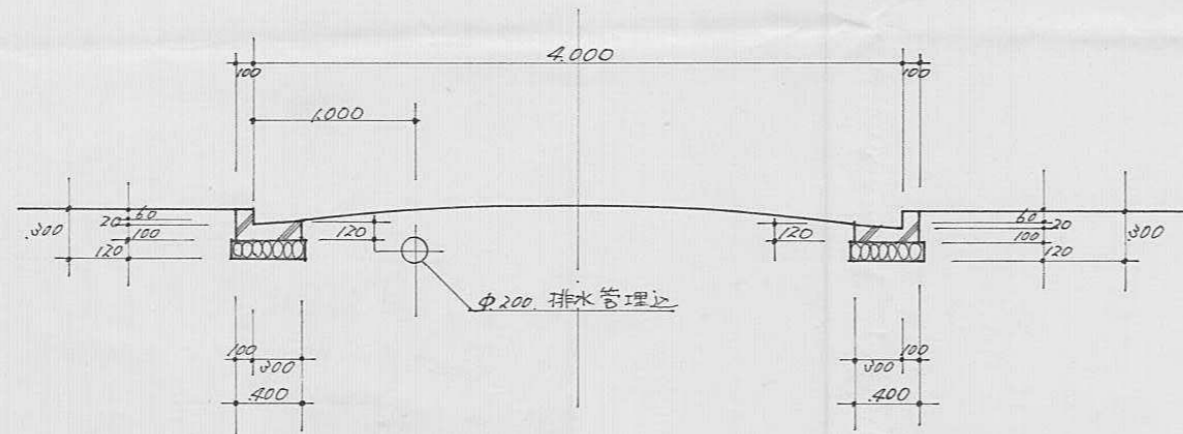
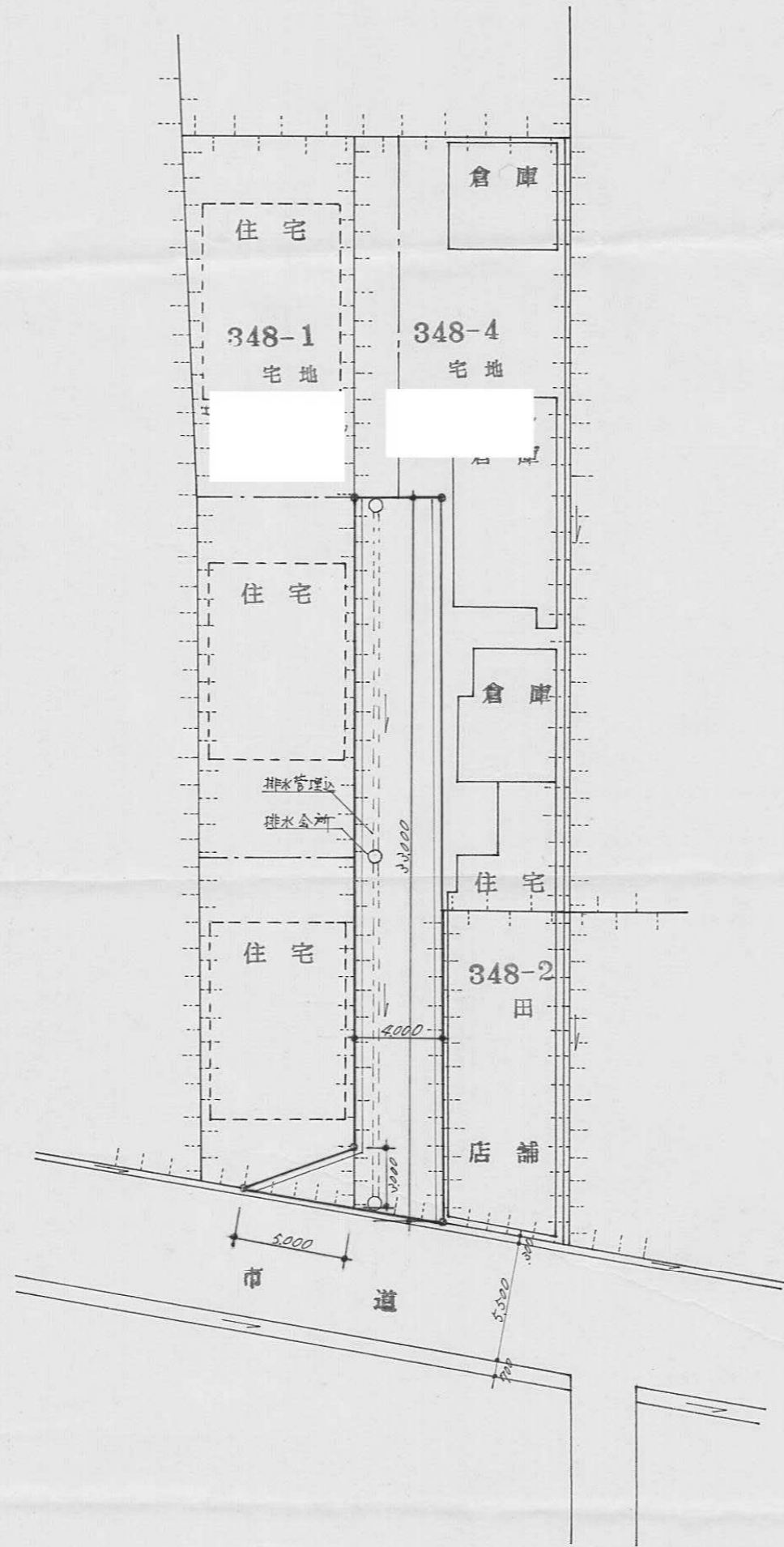
指定年月日・番号	昭和 47 年 8 月 10 日 第 47-3 / 号
告示年月日・番号	昭和 年 月 日 第 号

承 諾 書


この図面記載のとおり道路の位置の指定・変更・廃止を承諾します。

道路の幅員	4.0m	道路の延長	33.0m	道路の面積	132.0m ²
-------	------	-------	-------	-------	---------------------

平面図 S = 1/300



断面図 S = 1/50



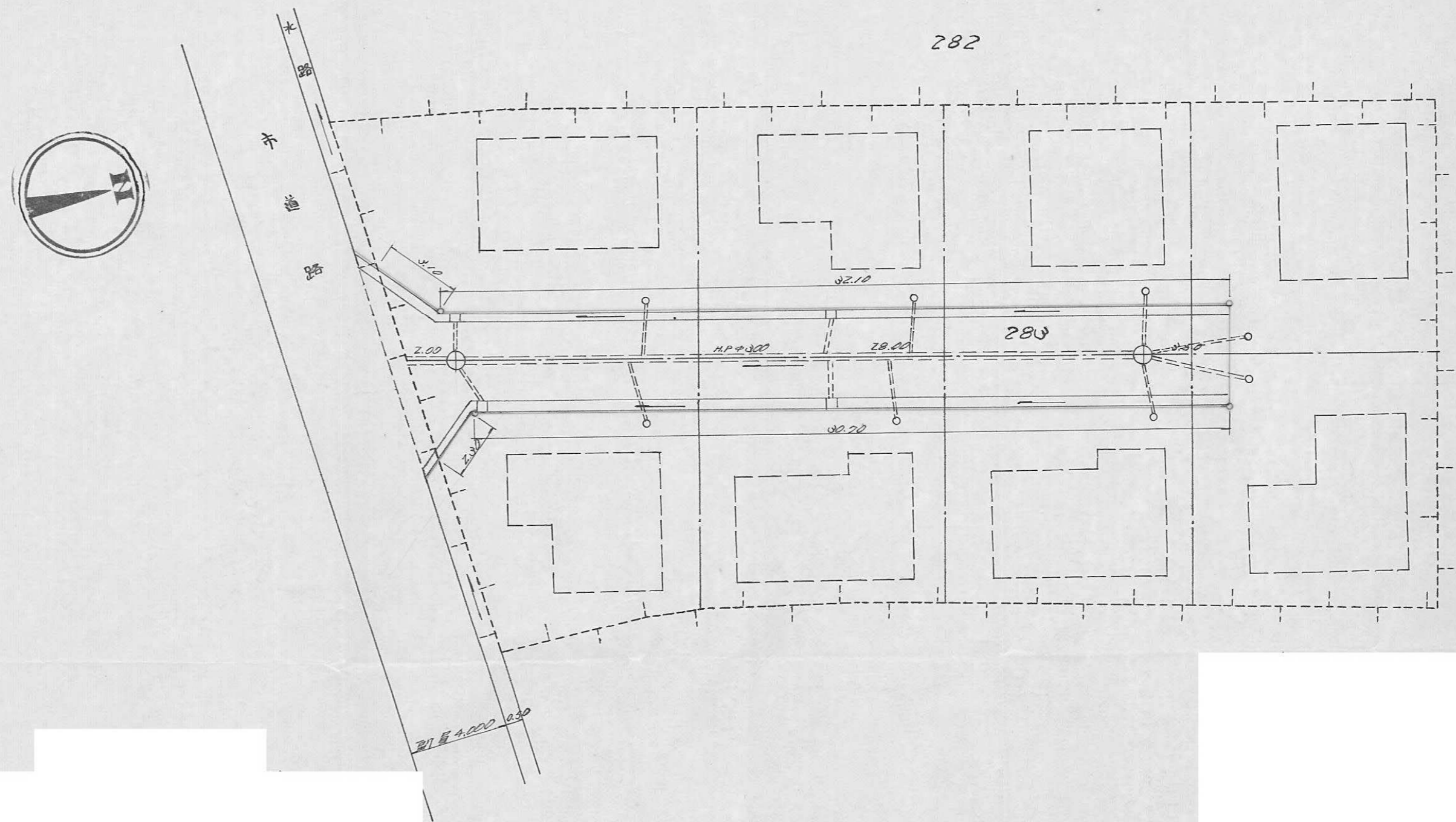
指定年月日・番号	昭和47年8月4日 第47-12号
告示年月日・番号	昭和 年 月 日 兵庫県第 号

承諾書

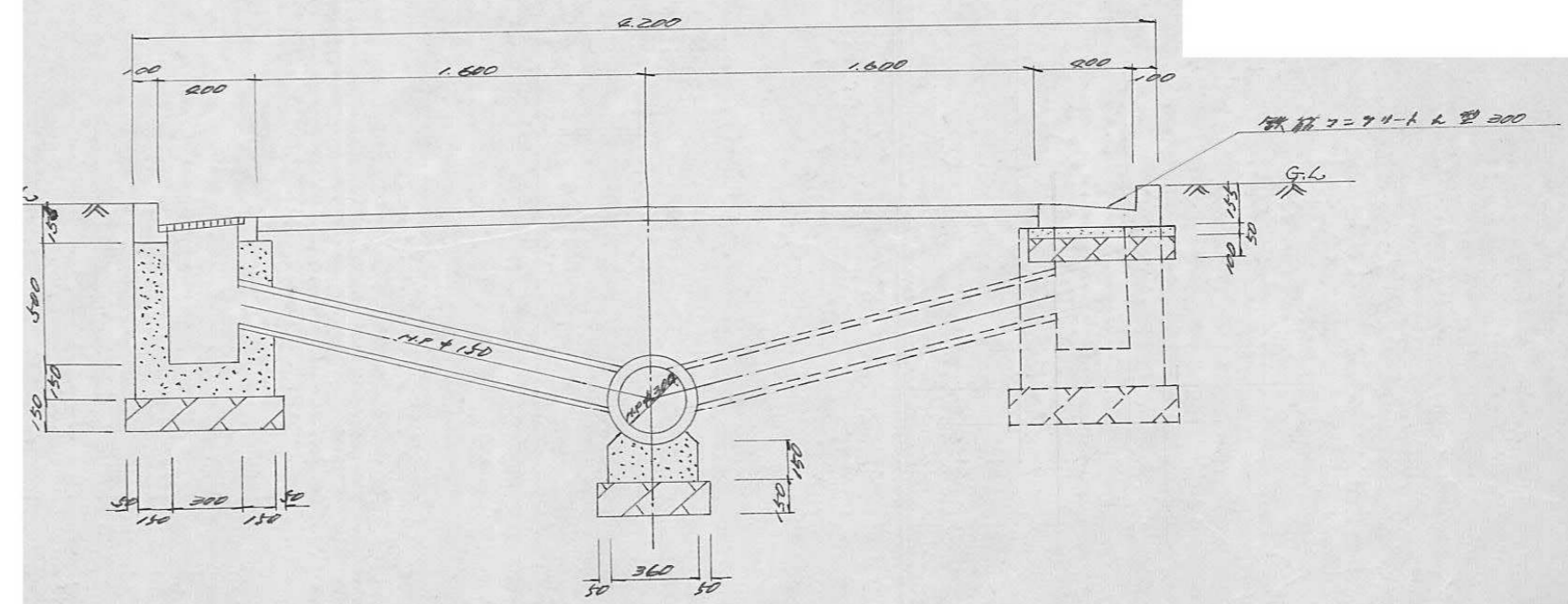
この図面記載のとおり道路の位置の指定・変更・廃止を承諾します。

道路の幅員	4.00 M	道路の延長	33.5 M	道路の面積	137.6 ^{m²}
-------	--------	-------	--------	-------	--------------------------------

平面図 S=1:200



断面図 S=1:30



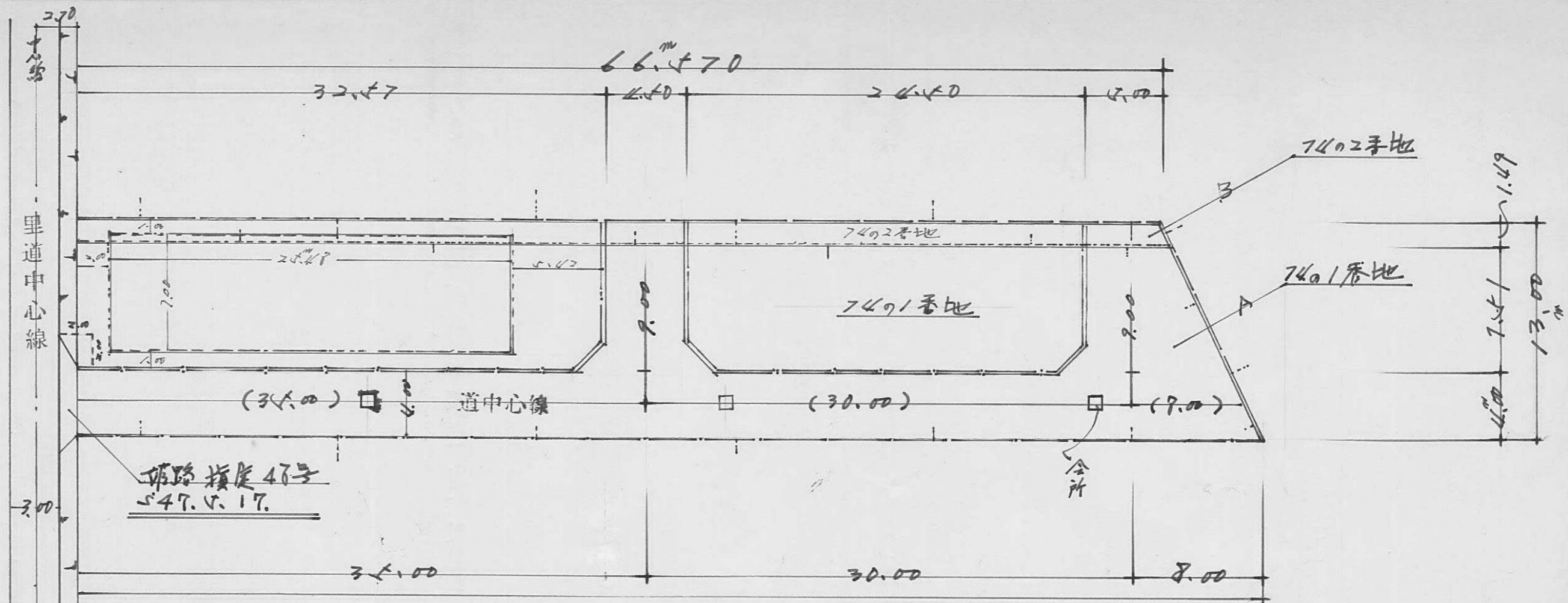
32^B

指定年月日・番号 昭和 47 年 9 月 14 日 第 47-33 号
 告示年月日・番号 昭和 年 月 日 第 号

承 諾 書

この図面記載のとおり道路の位置の指定・変更・廃止を承諾します。

道路の幅員 4.00 道路の延長 73.00 道路の面積 296.43㎡




道路面積


70.40	x	4.00	=	272.00	㎡
9.00	x	4.67	=	41.00	㎡
9.00	x	4.40	=	40.40	㎡
9.00	x	4.00	=	36.00	㎡
4.00	x	2.40	=	9.60	㎡
合 計				396.43	㎡

申請平面図

合所入型



道路横断面図



指定年月日・番号 昭和 47 年 8 月 21 日 第 47-34 号
 告示年月日・番号 昭和 年 月 日 第 号

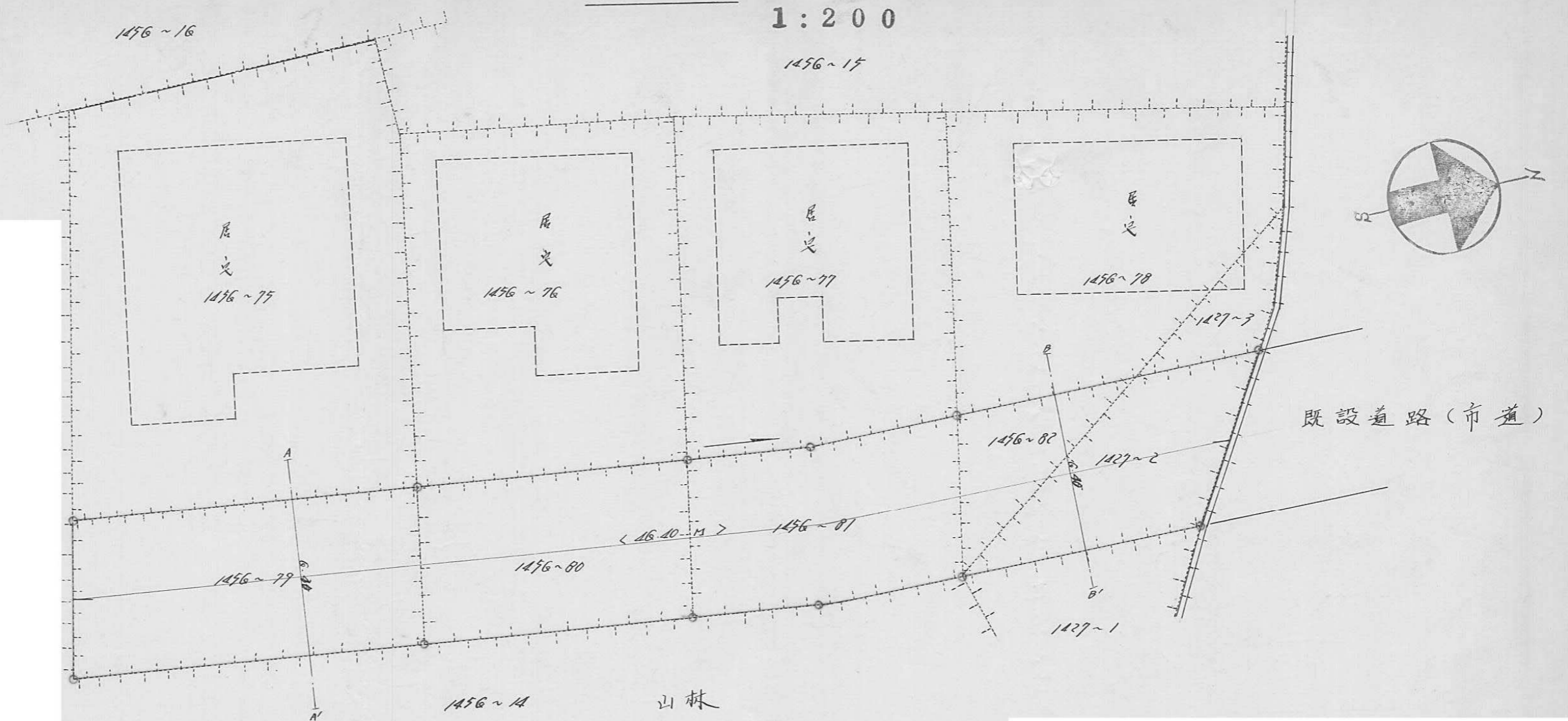
承諾書

この図面記載のとおり道路の位置の指定・変更・廃止を承諾します。

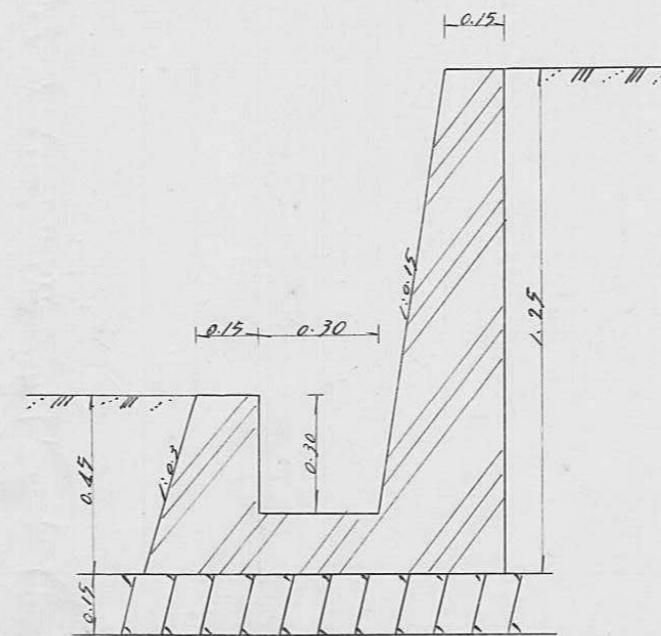
道路の幅員 6.45 m 道路の延長 16.40 m 道路の面積 299 m²

平面図


1:200



詳細図 1:20



断面図 1:50

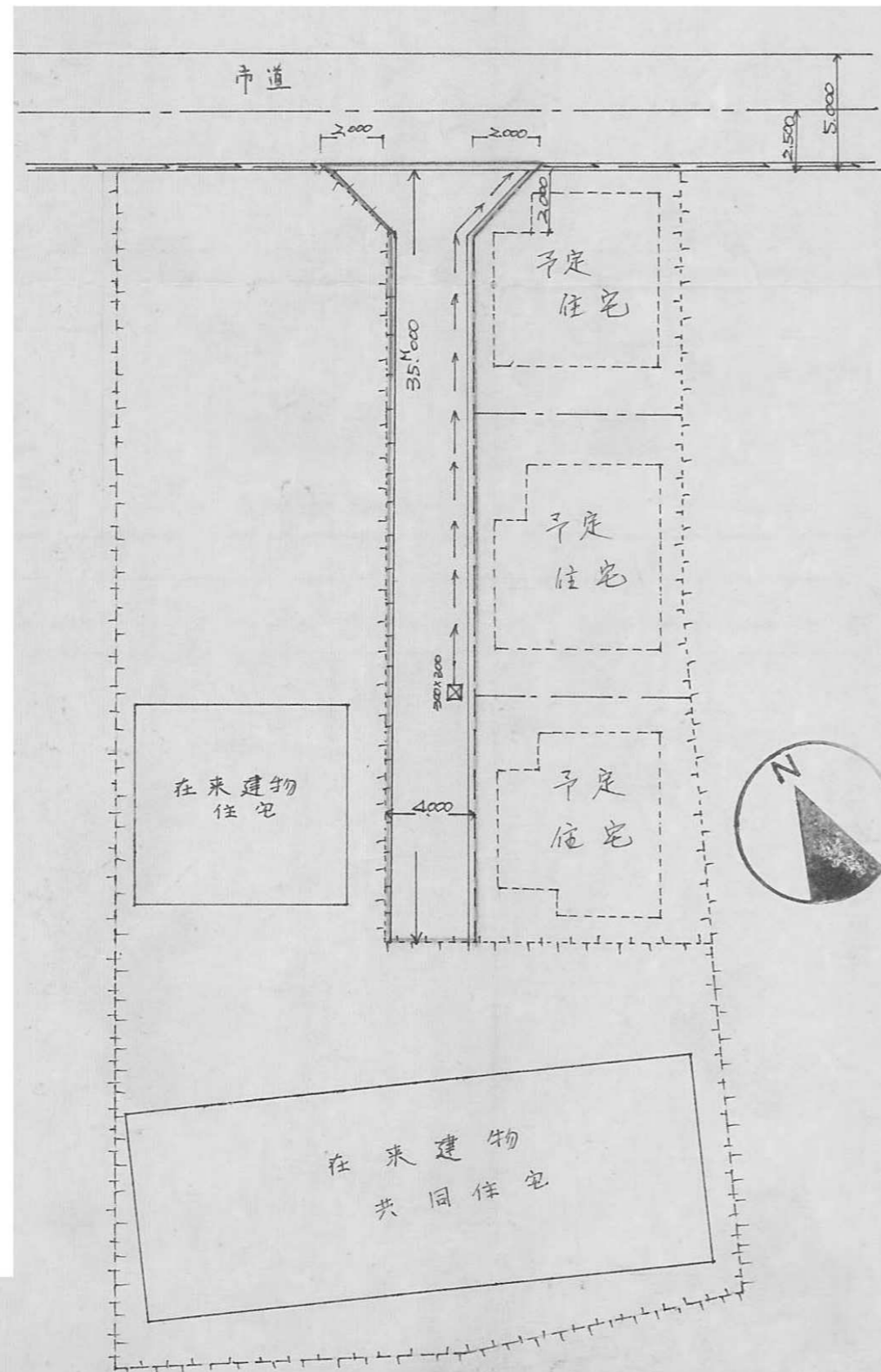


指定年月日・番号	昭和47年 3 月 7 日 第47-35号
告示年月日・番号	昭和 年 月 日 兵庫県 第 号

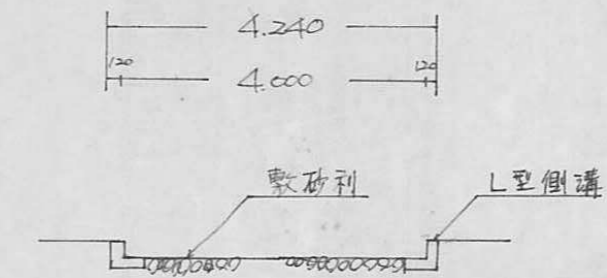
承諾書

この図面記載のとおり道路の位置の指定・変更・廃止を承諾します。

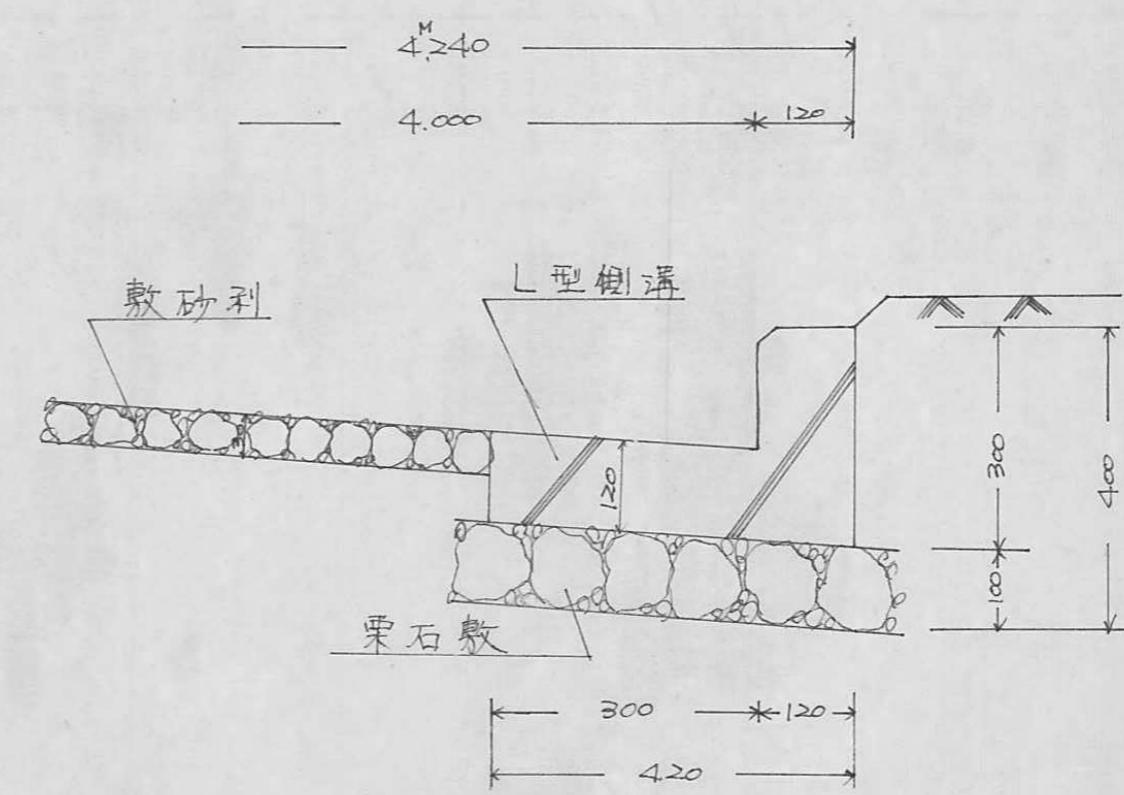
道路の幅員	4.0 M	道路の延長	35.0 M	道路の面積	142.0 M ²
-------	-------	-------	--------	-------	----------------------



道路断面図 1/100



L型側溝詳細図 1/10



35

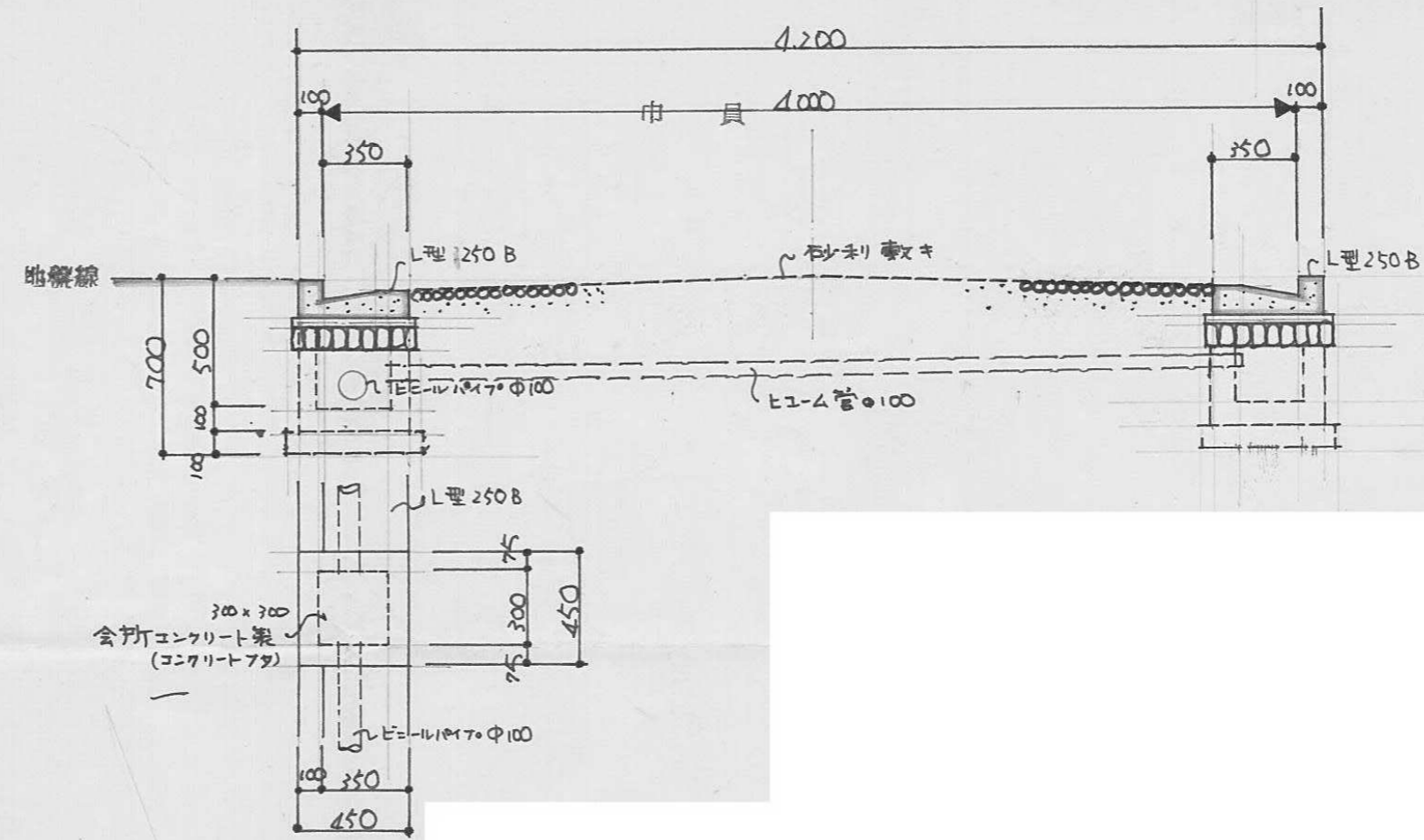
指定年月日・番号 昭和47年8月5日第47-36号
 告示年月日・番号 昭和 年 月 日 第 号

承諾書

この図面記載のとおり道路の位置の指定・変更・撤去を承諾します。

道路の幅員 4.0m 道路の延長 48.7m 道路の面積 194.8m²

断面図 縮尺 1:30



道路配置図 縮尺 1:200



指定年月日・番号	昭和47年9月14日 第47-37号
告示年月日・番号	昭和 年 月 日 兵庫県 告 示 第 号

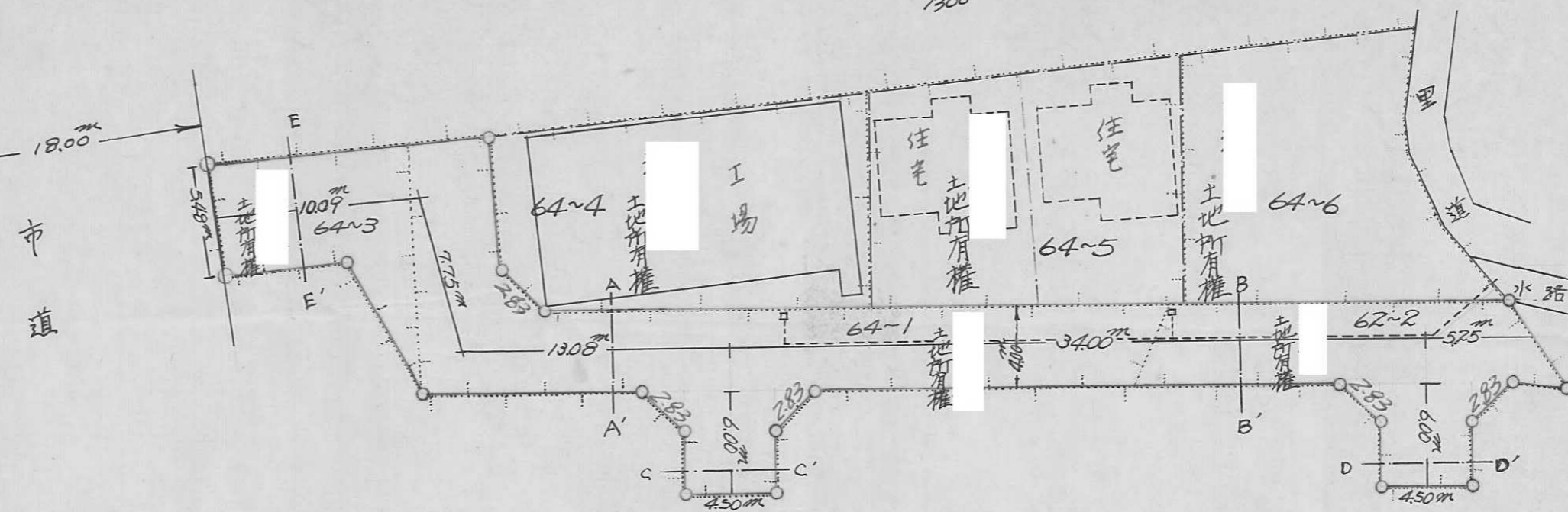
承 諾 書

この図面記載のとおり道路の位置の指定・変更・廃止を承諾します。

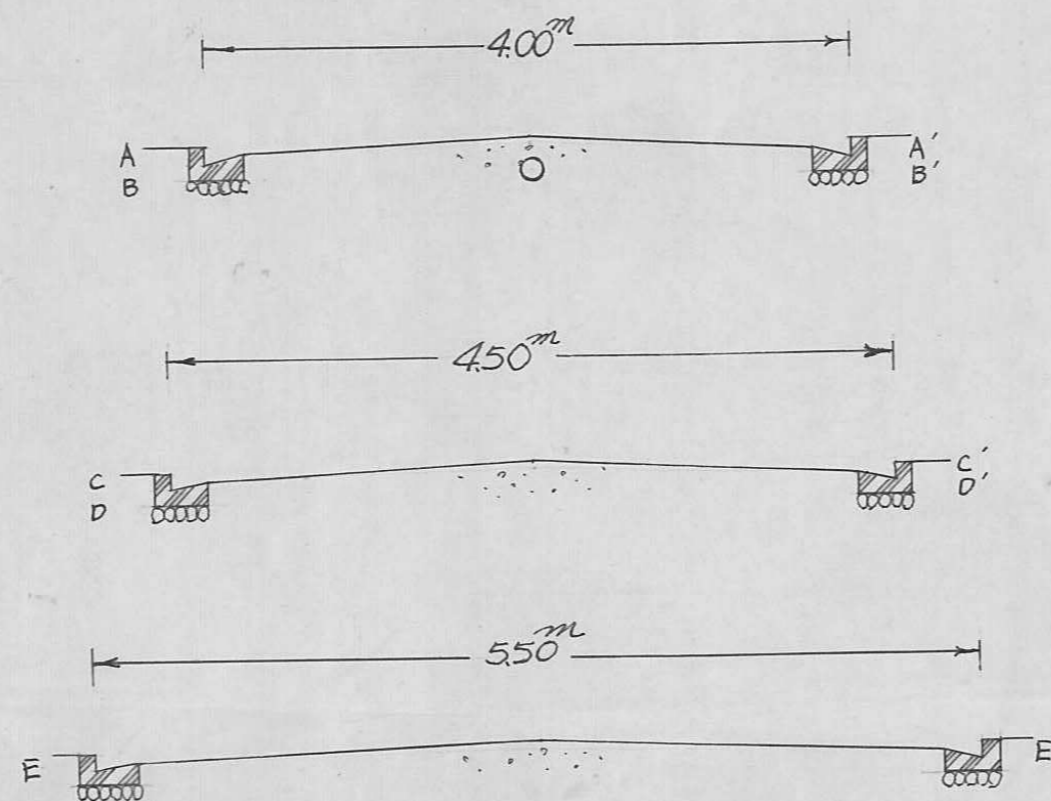


道路の幅員	5.50	M	道路の延長	17.84	M	道路の面積	354.50 ^{m²}
	4.00			52.33			
	4.50			12.00			

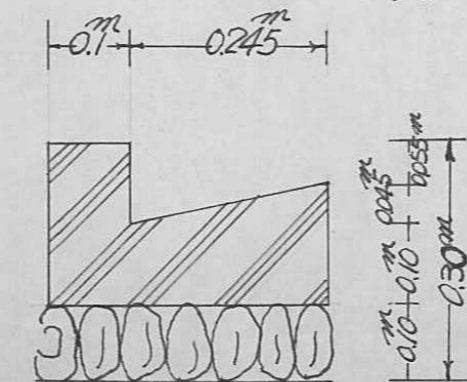
地 籍 図 1/300



道 路 断 面 図 1/50



側 溝 詳 細 1/10

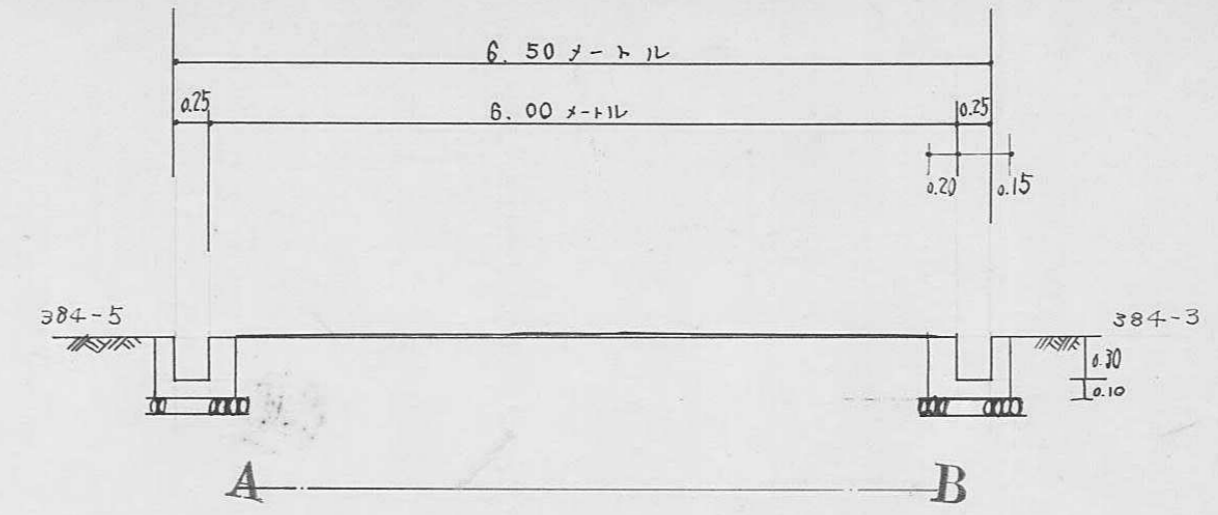


指定年月日・番号	昭和 47 年 8 月 15 日 第 47-38 号
告示年月日・番号	昭和 年 月 日 第 号

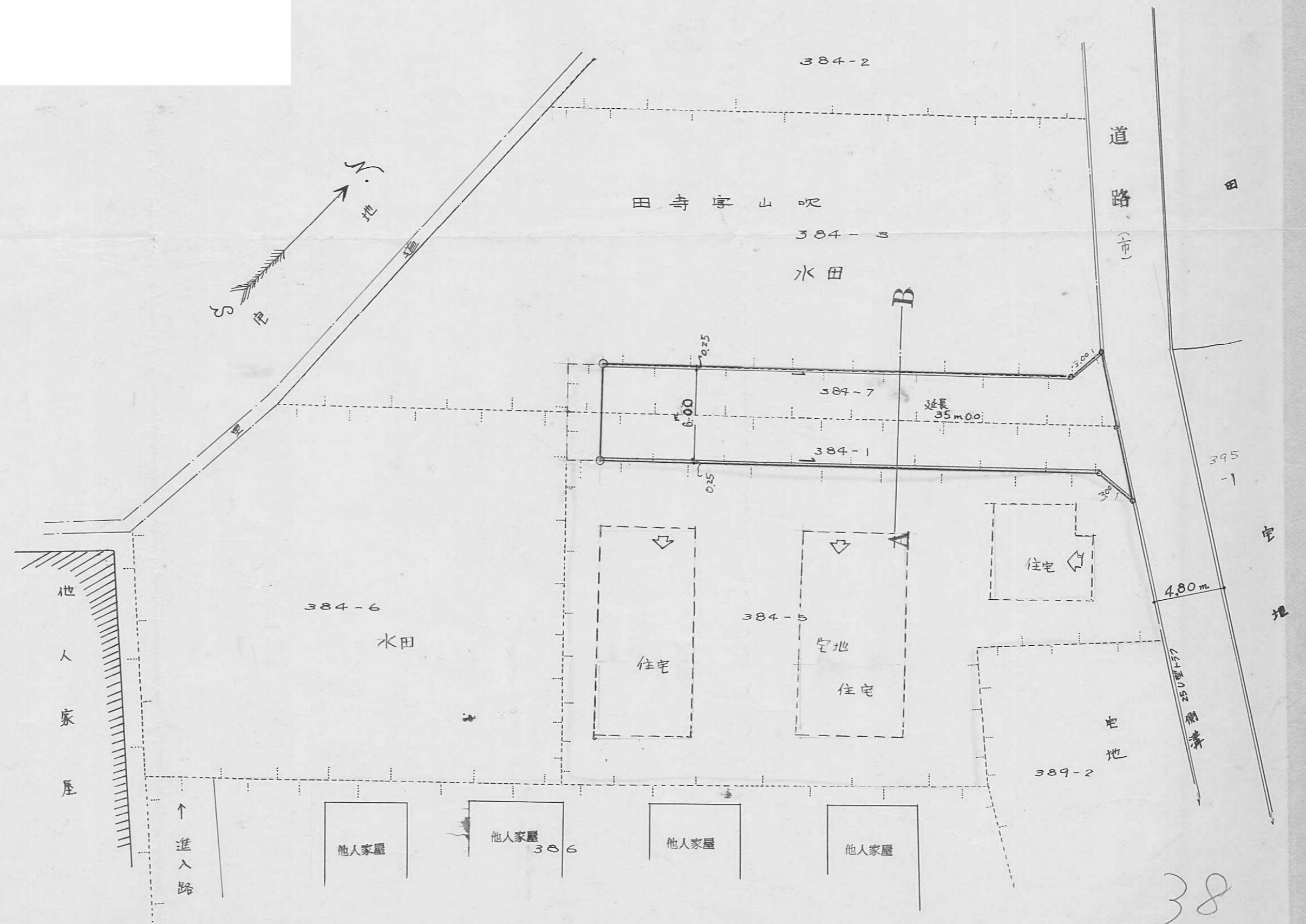
承諾書

この図面記載のとおり道路の位置の指定・変更・廃止を承諾します。

道路の幅員	有効 6.00 m	道路の延長	35.00	道路の面積	214 m ²
-------	-----------	-------	-------	-------	--------------------



断面図 1/100



平面図 1/300

38

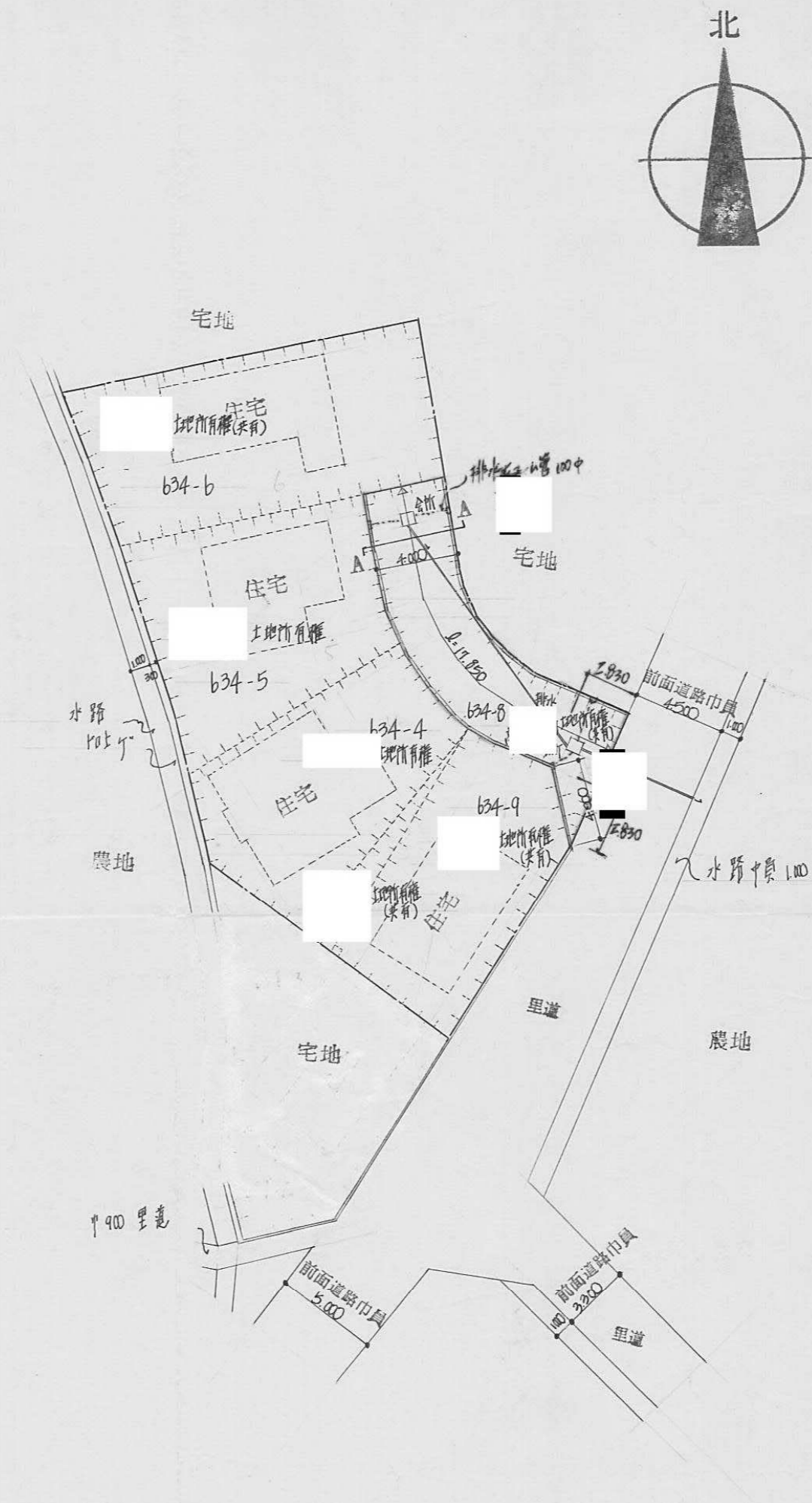
B

指定年月日・番号 昭和 27 年 8 月 18 日 第 47-39 号
 告示年月日・番号 昭和 年 月 日 第 号

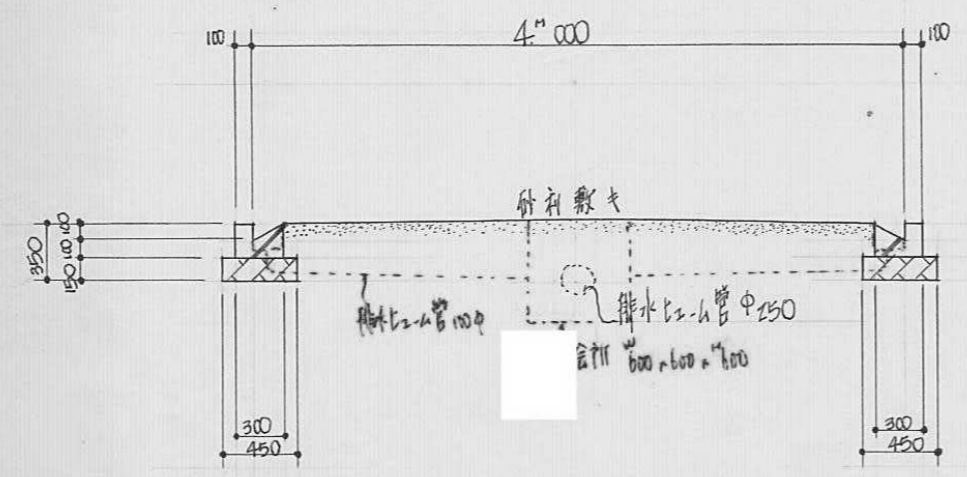
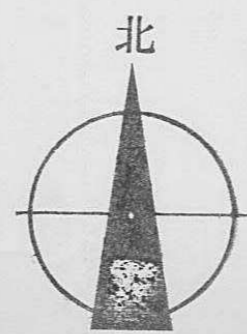
承 諾 書

この図面記載のとおり道路の位置の指定・変更・廃止を承諾します。

道路の幅員 4.000 道路の延長 117.850 道路の面積 115.4



平面配置図 1:300



断面図 1:50 A ~ A

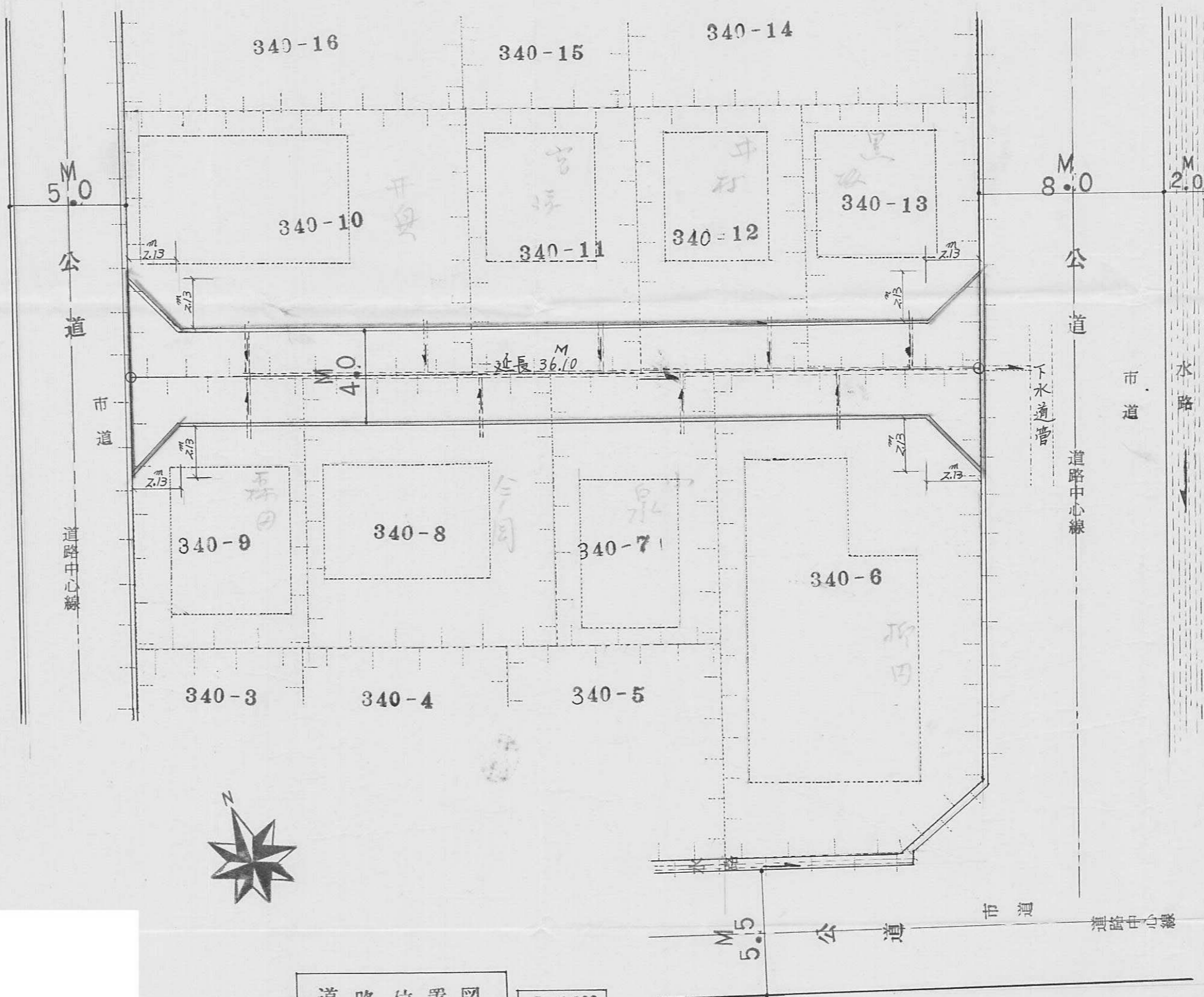
39 B

指定年月日・番号	昭和47年9月8日第27-40号
告示年月日・番号	昭和 年 月 日 第 号

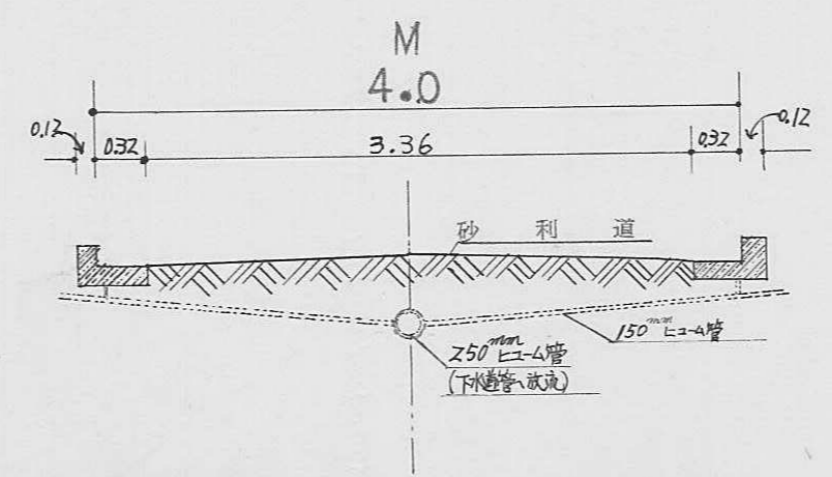
承諾書

この図面記載のとおり道路の位置の指定・変更・廃止を承諾します。

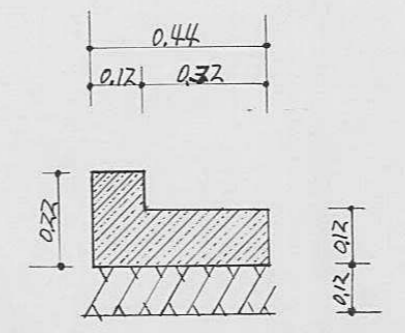
道路の幅員	4.0 ^M	道路の延長	36.10 ^M	道路の面積	153.46 ^{M²}
-------	------------------	-------	--------------------	-------	---------------------------------



道路位置図 S=1:200



道路断面図 S=1:50



側溝断面図 S=1:20

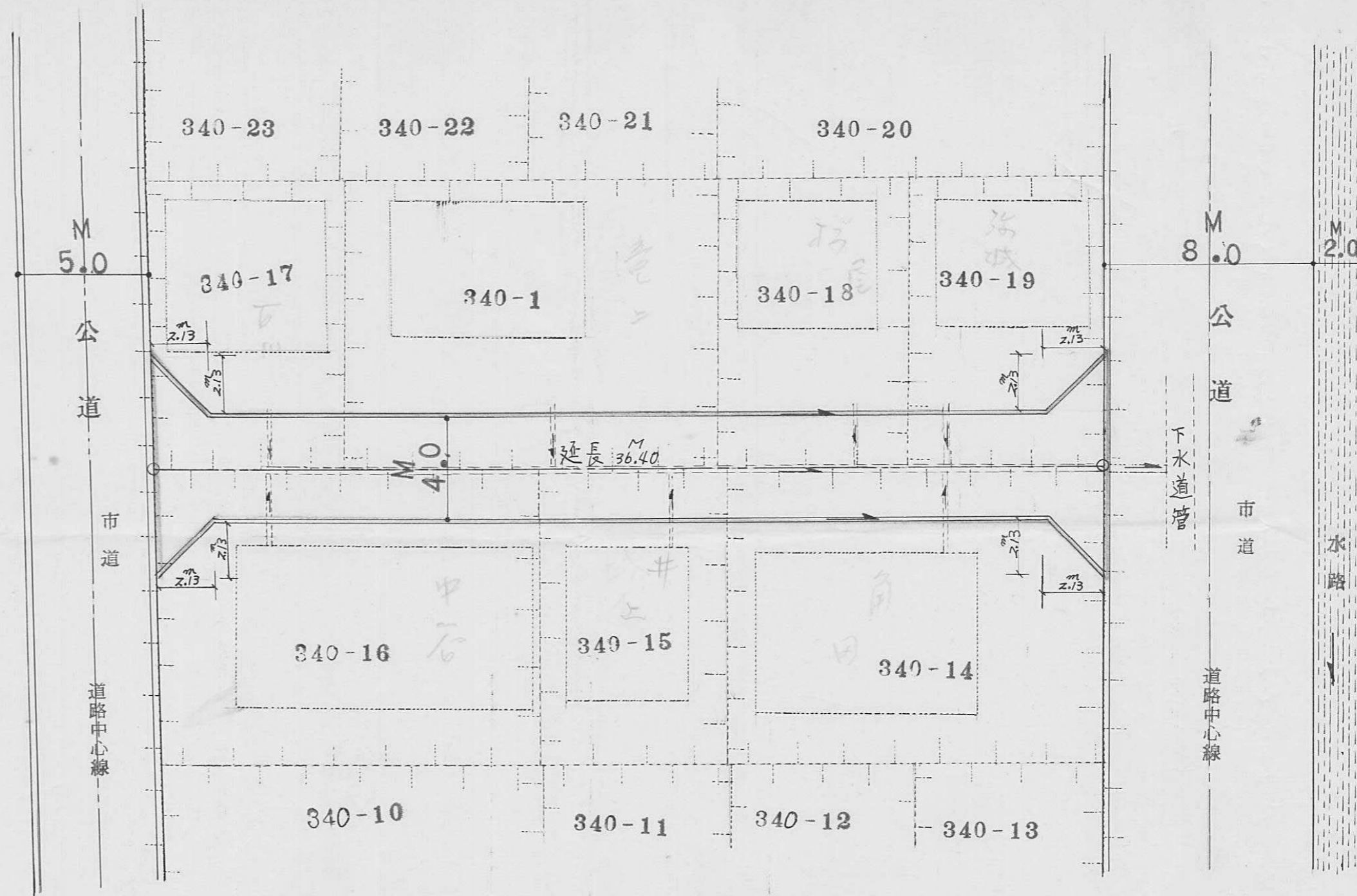
40

指定年月日・番号 昭和47年9月8日第47-41号
 告示年月日・番号 昭和 年 月 日 第 号

承 諾 書

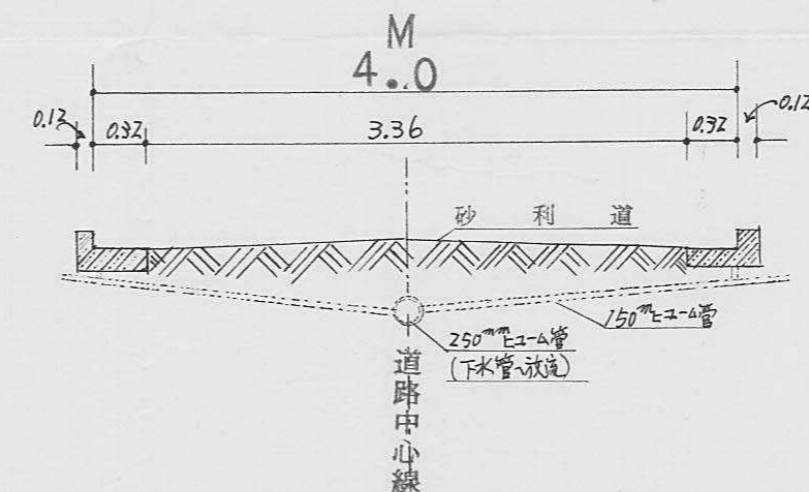
この図面記載のとおり道路の位置の指定・変更・廃止を承諾します。

道路の幅員 4.0M 道路の延長 36.40M 道路の面積 154.66M²



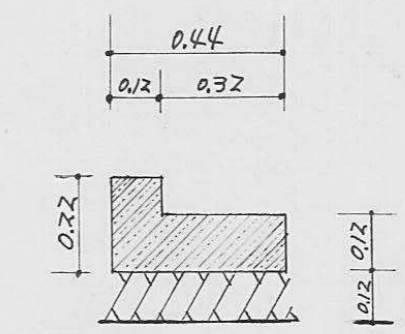
道路位置図

S=1:200



道路断面図

S=1:50



側溝断面図

S=1:20

41 A

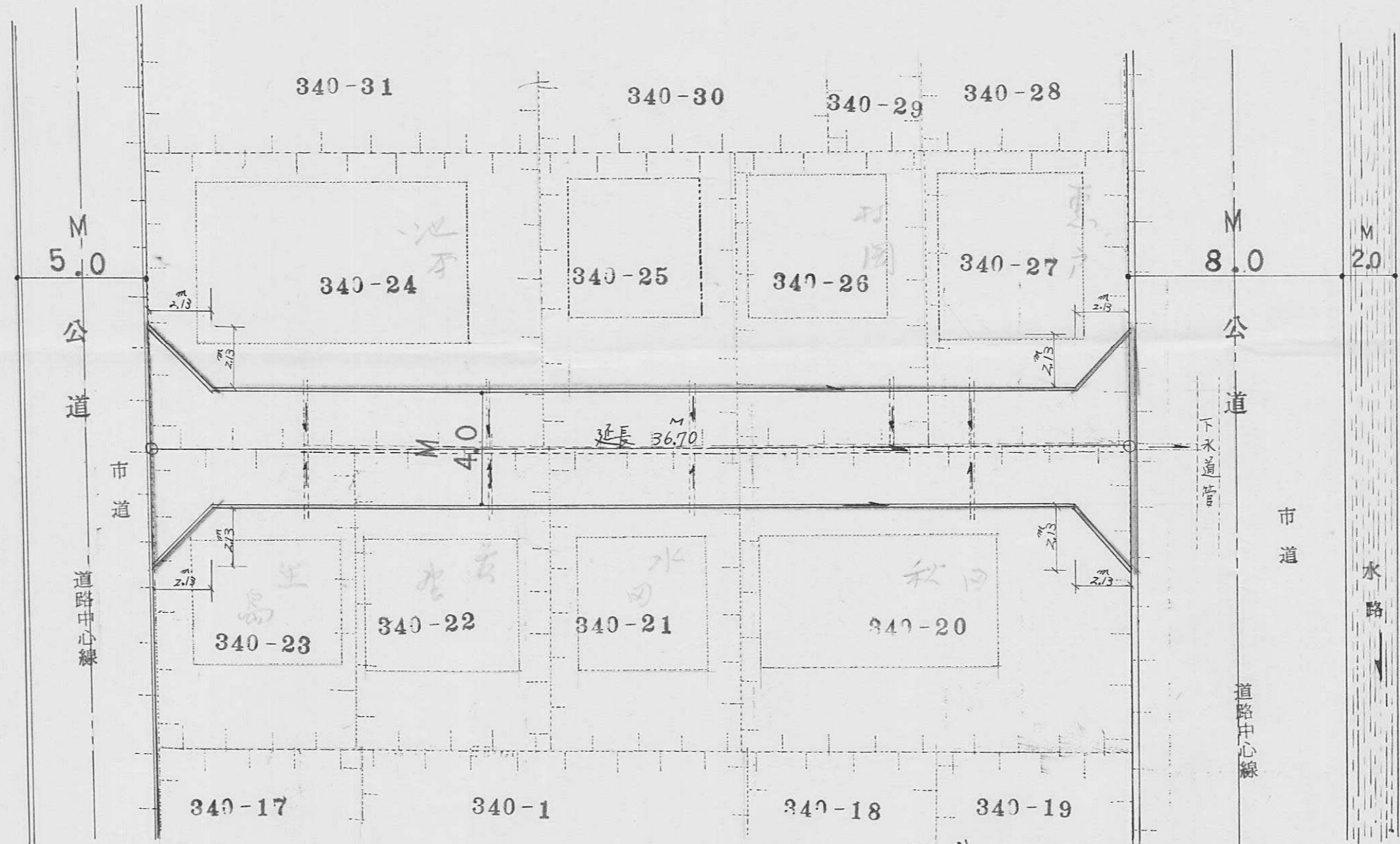
指定年月日・番号 昭和 47 年 9 月 8 日 第 47-42 号

告示年月日・番号 昭和 年 月 日 第 号

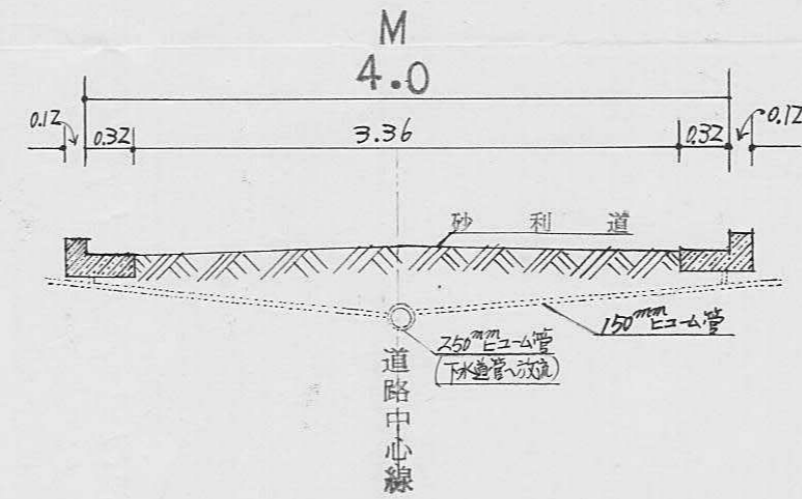
承 諾 書

この図面記載のとおり道路の位置の指定・変更・廃止を承諾します。

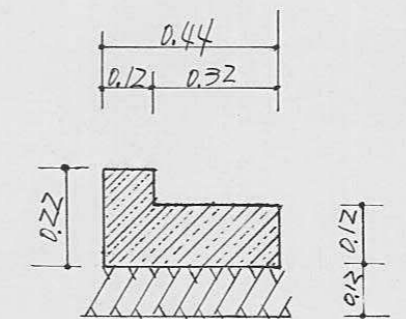
道路の幅員 4.0 m 道路の延長 36.70 m 道路の面積 155.86 m²



道路位置図 S=1:200



道路断面図 S=1:50



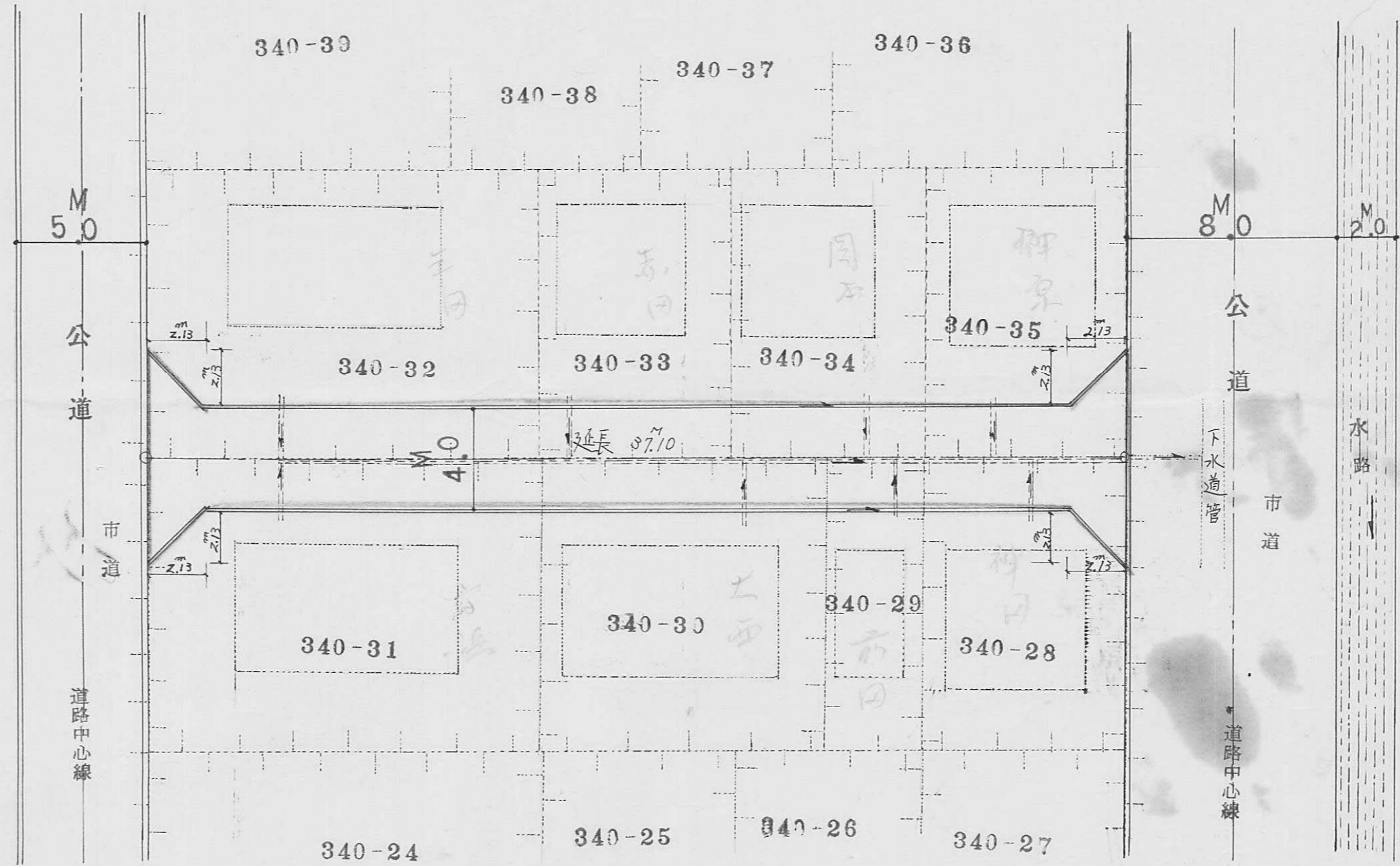
側溝断面図 S=1:20

指定年月日・番号 昭和47年9月8日第47-43号
 告示年月日・番号 昭和 年 月 日第 号

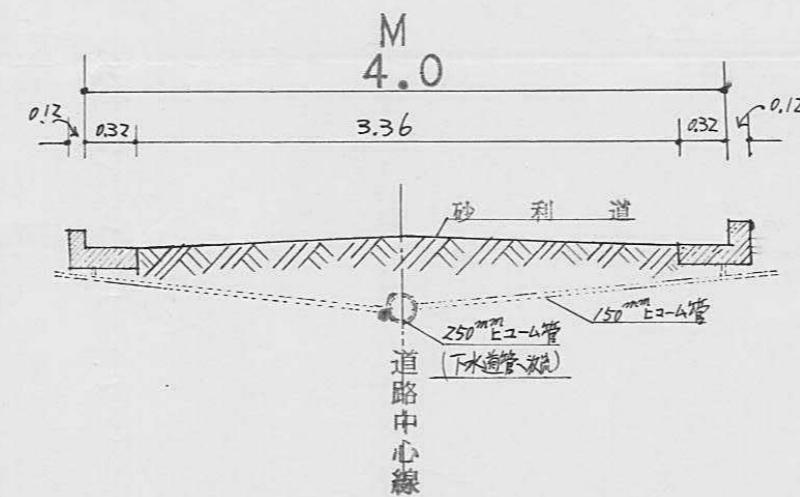
承 諾 書

この図面記載のとおり道路の位置の指定・変更・廃止を承諾します。

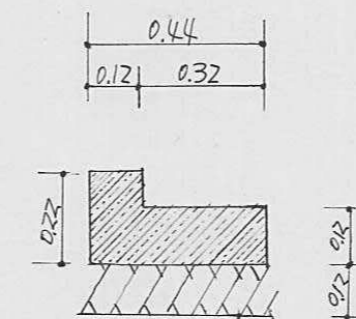
道路の幅員	4.0m	道路の延長	37.10m	道路の面積	157.46m ²
工事着手 予定期日	昭和47年8月1日	工事完了 予定期日	昭和47年9月30日		



道路位置図 S=1:200



道路断面図 S=1:50



側溝断面図 S=1:20

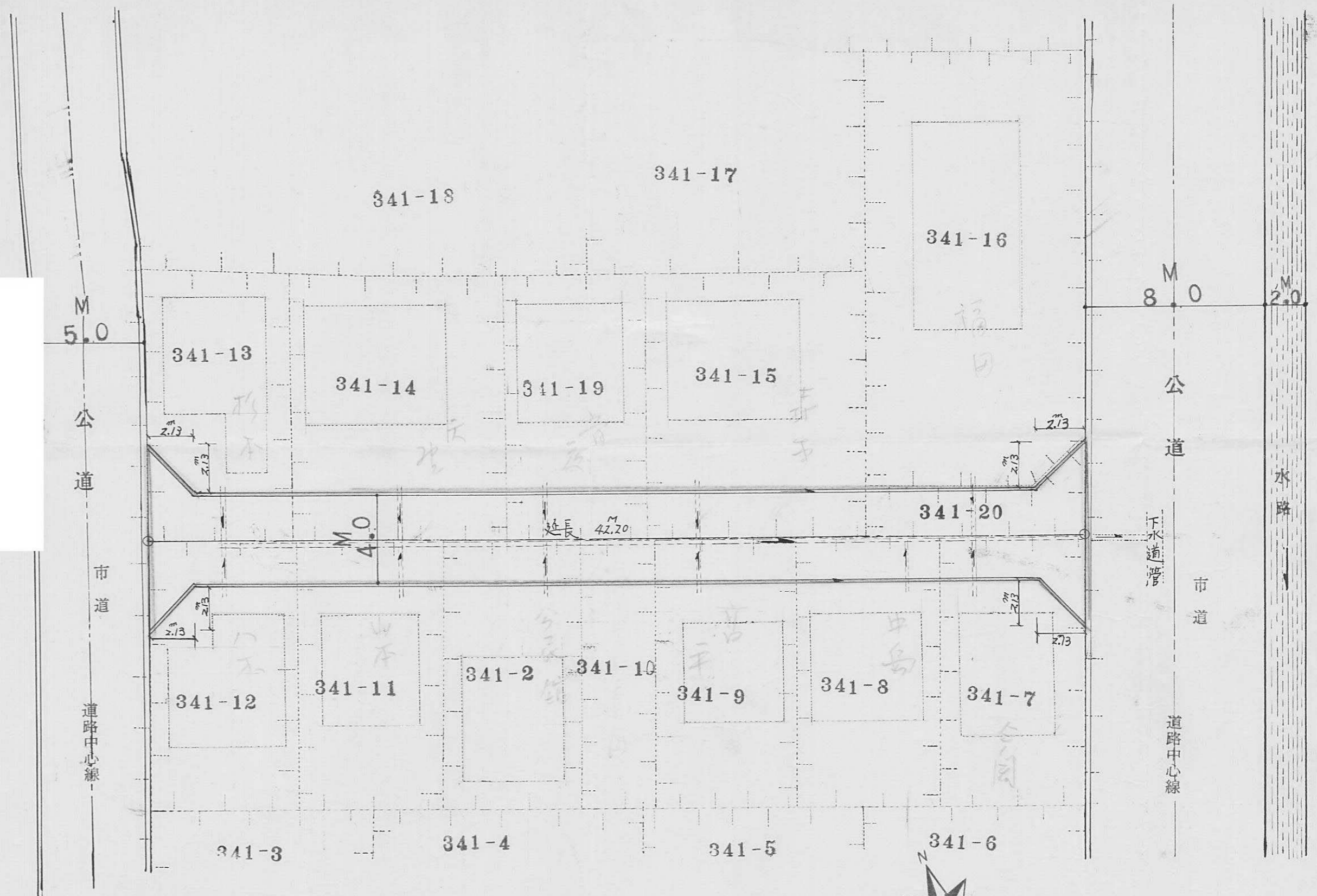
A
43

指定年月日・番号	昭和 47 年 9 月 8 日 第 47-44 号
告示年月日・番号	昭和 年 月 日 第 号

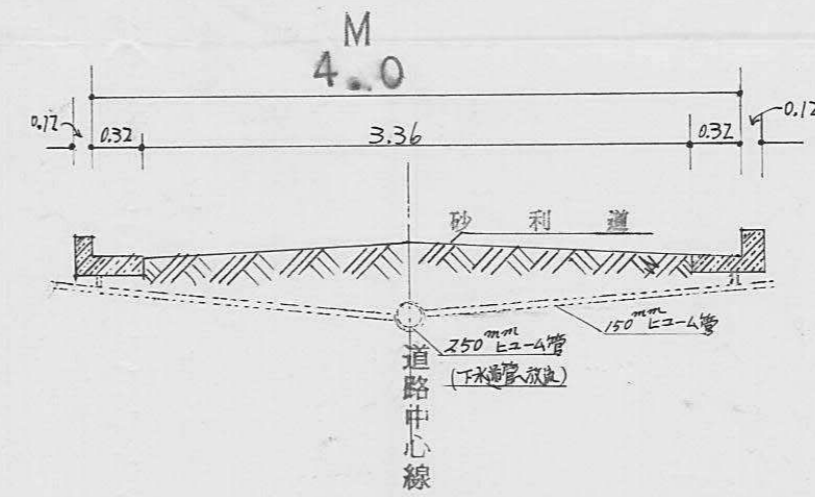
承 諾 書

この図面記載のとおり道路の位置の指定・変更・廃止を承諾します。

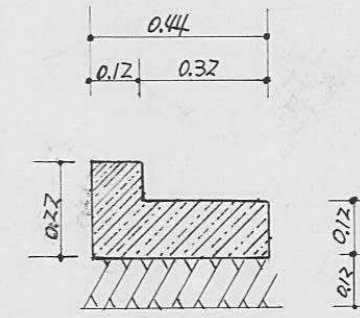
道路の幅員	4.0 M	道路の延長	42.20 M	道路の面積	177.89 M ²
-------	-------	-------	---------	-------	-----------------------



道路位置図 S=1:200



道路断面図 S=1:50



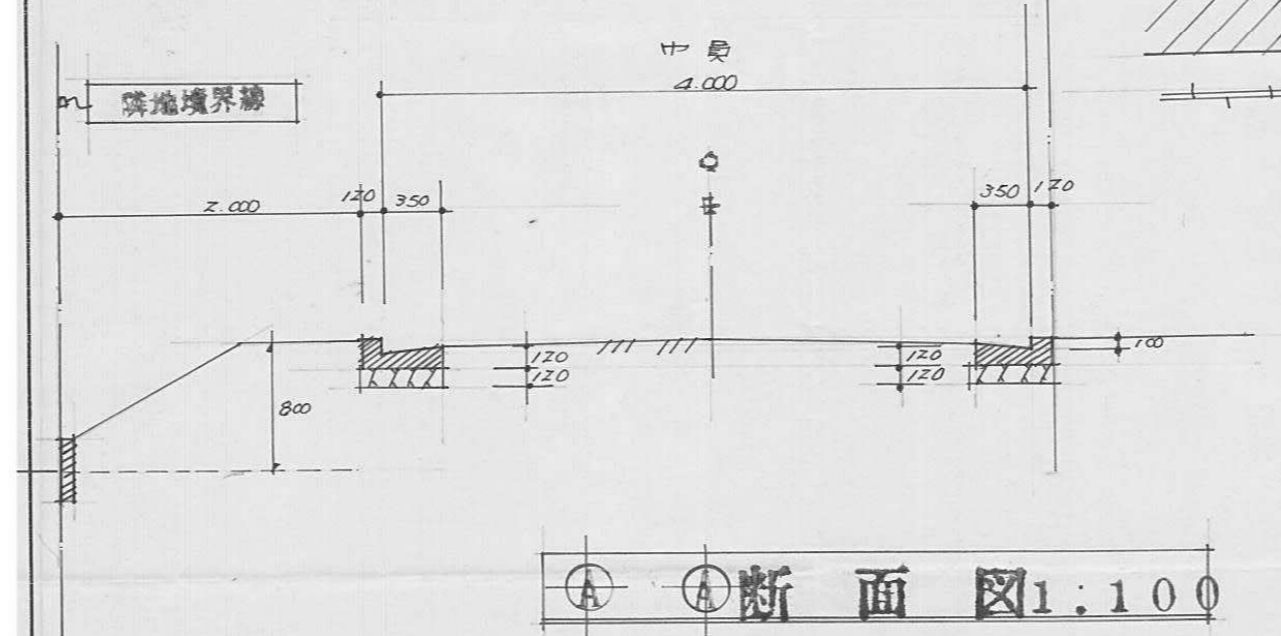

側溝断面図 S=1:20

指定年月日・番号 昭和 47 年 10 月 3 日 第 47-45 号
 告示年月日・番号 昭和 年 月 日 第 号

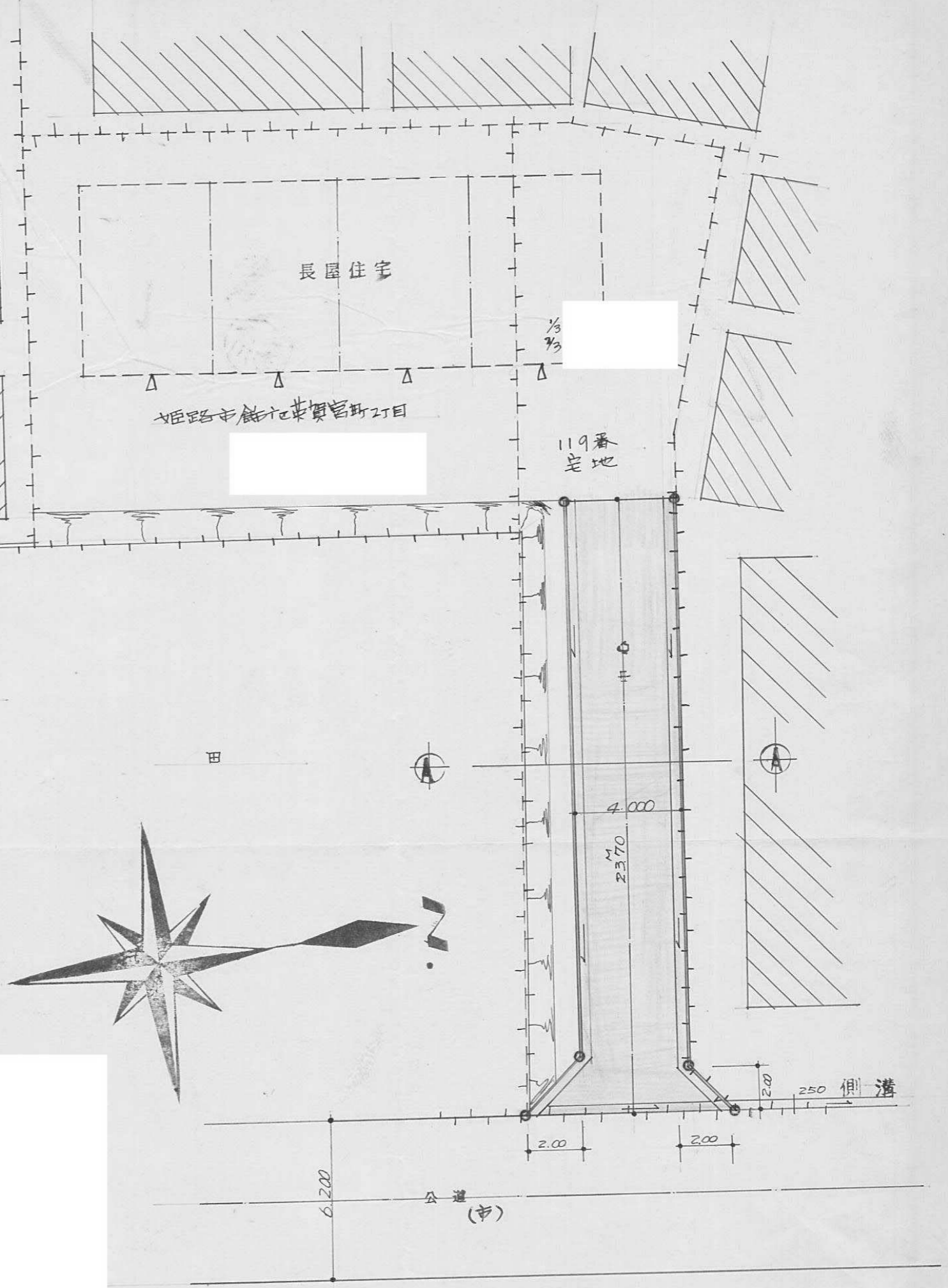

承 諾 書

この図面記載のとおり道路の位置の指定・変更・廃止を承諾します。


道路の幅員 4.00^M 道路の延長 23.170^M 道路の面積 96.80^{M²}



断面図 1:100



平面図 1:200

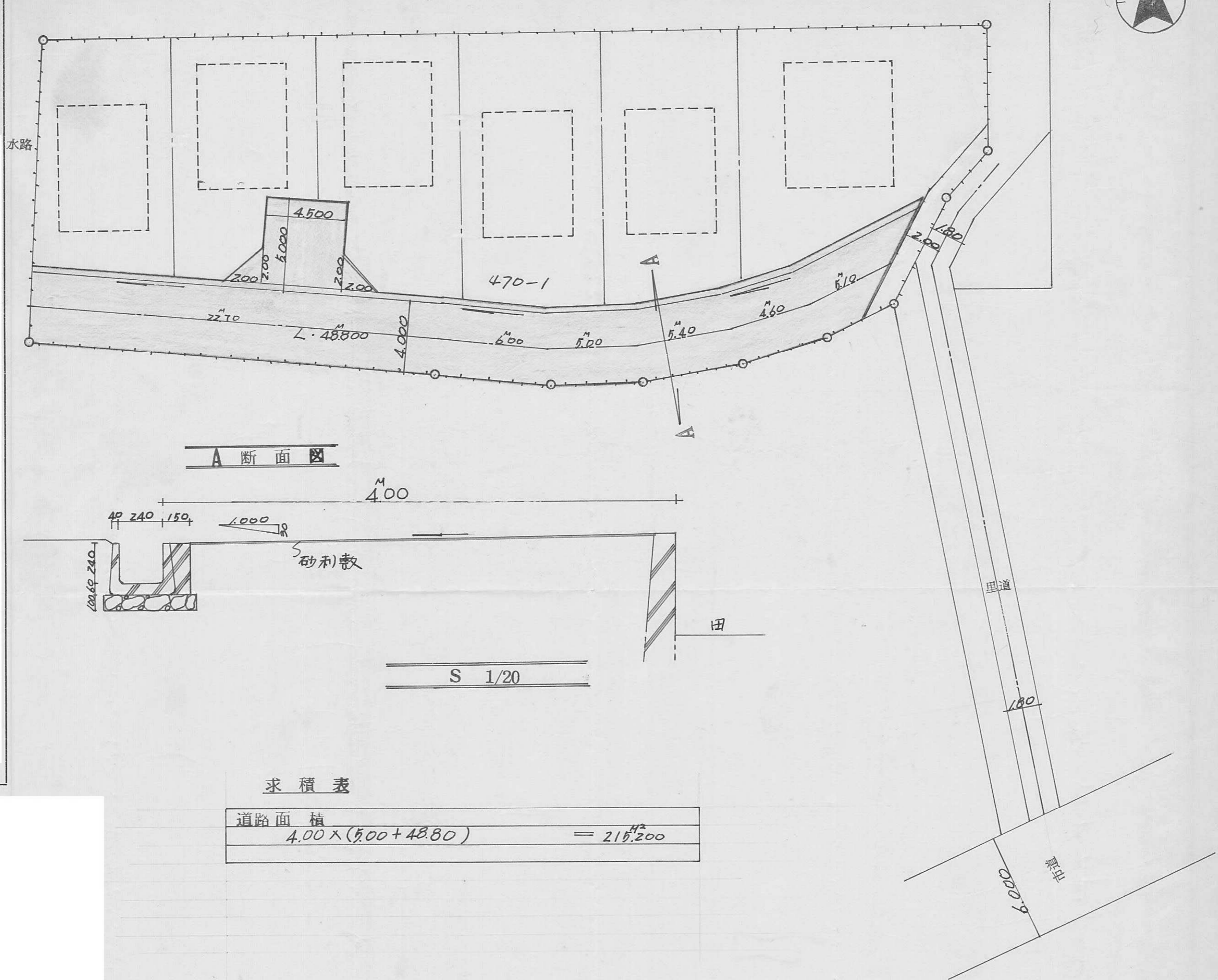



指定年月日・番号 昭和 47 年 9 月 2 日 第 47-46 号
 告示年月日・番号 昭和 年 月 日 第 号


承諾書

この図面記載のとおり道路の位置の指定・変更・廃止を承諾します。

道路の幅員 4.00 道路の延長 48.80 道路の面積 215.200



A 断面



求積表

道路面積	$4.00 \times (5.00 + 48.80)$	$= 215.200$
------	------------------------------	-------------

配置図 S 1/200

指定年月日・番号	昭和47年9月12日	第47-47号
告示年月日・番号	昭和 年 月 日	兵庫県第 号

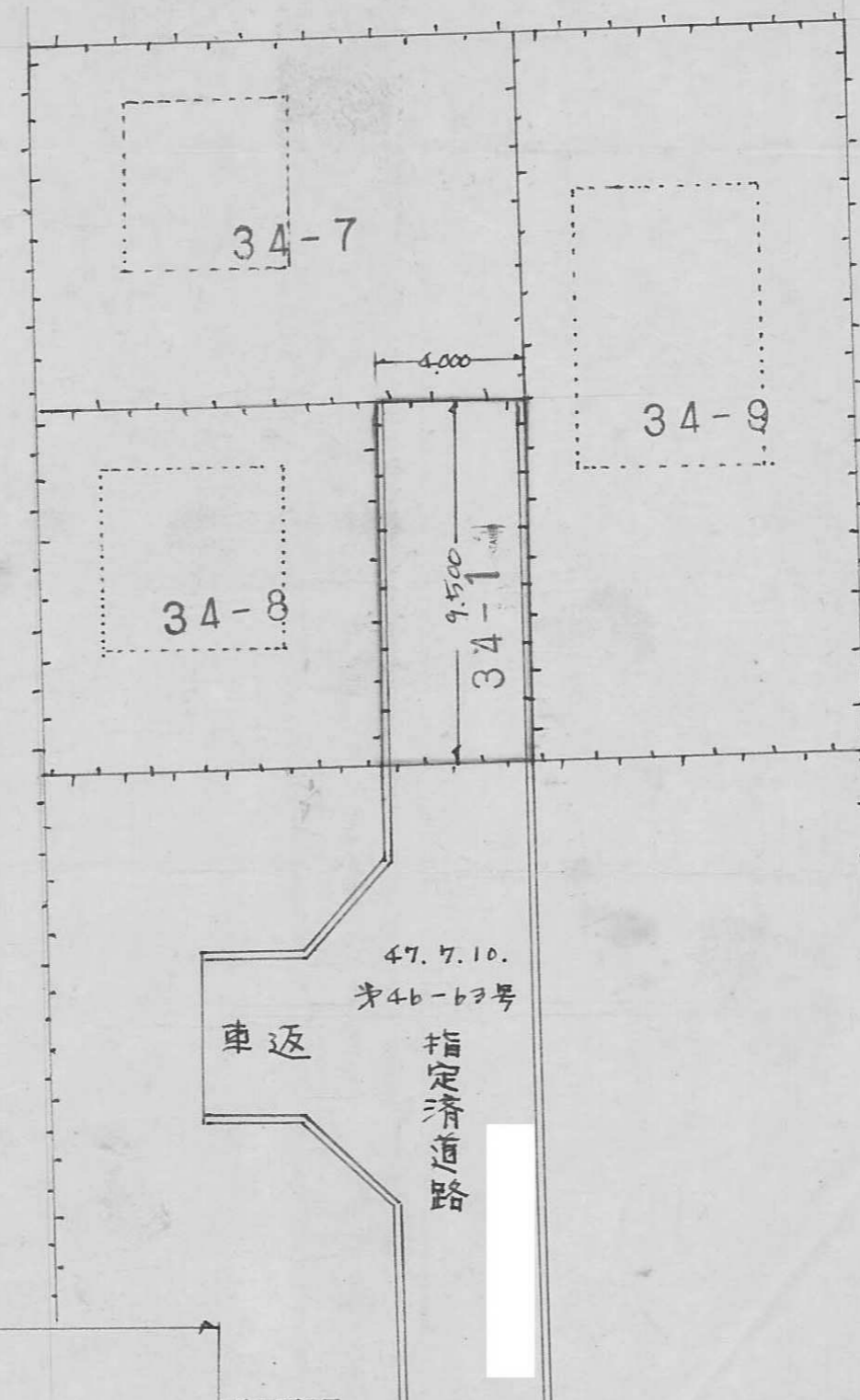
承諾書

この図面記載のとおり道路の位置の指定・変更・廃止を承諾します。

道路の幅員	4.00 M	道路の延長	9.50 M	道路の面積	38.00 ^{m²}
-------	--------	-------	--------	-------	--------------------------------

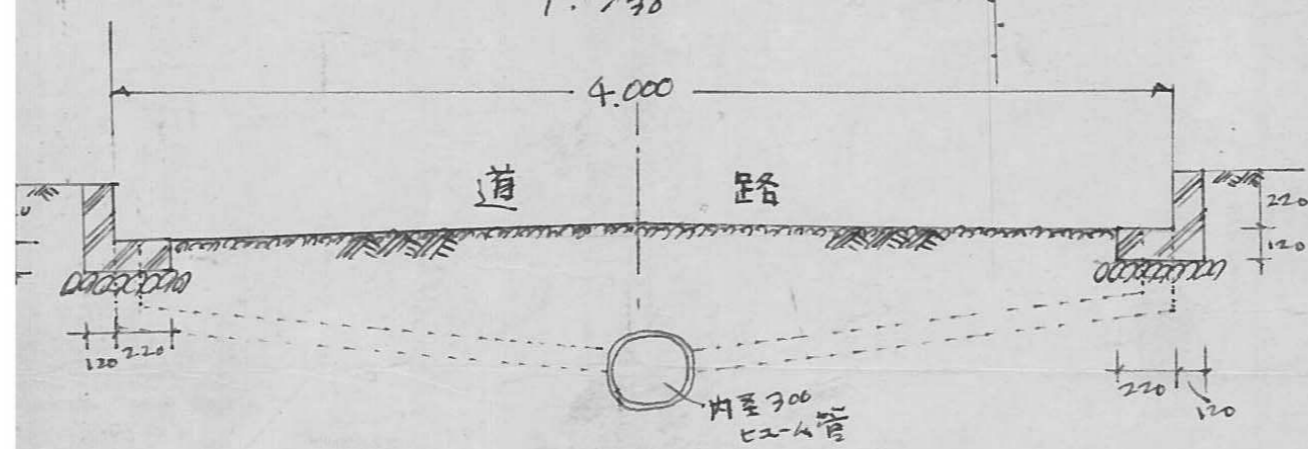
平面図

1/200



断面図

1/30

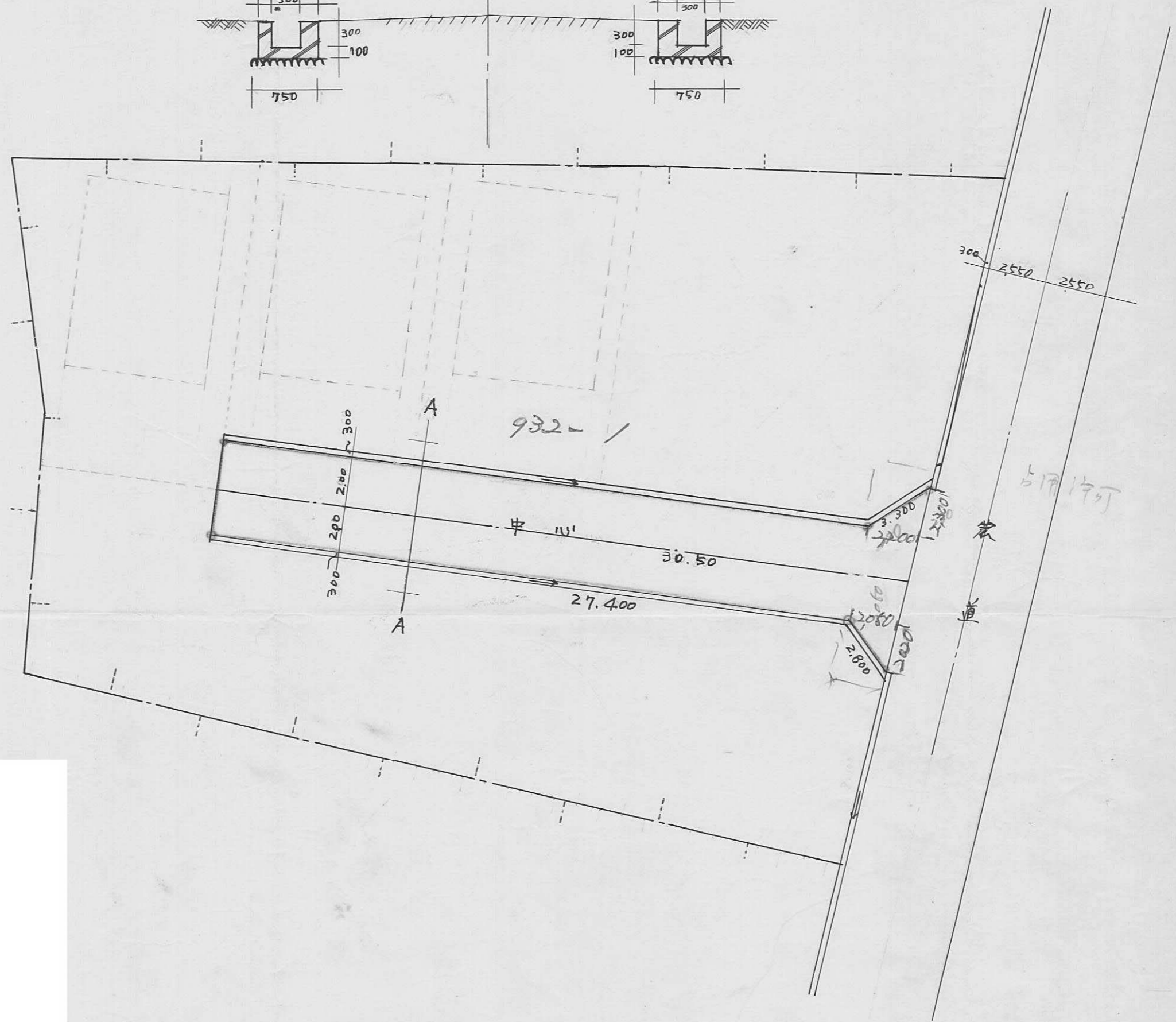
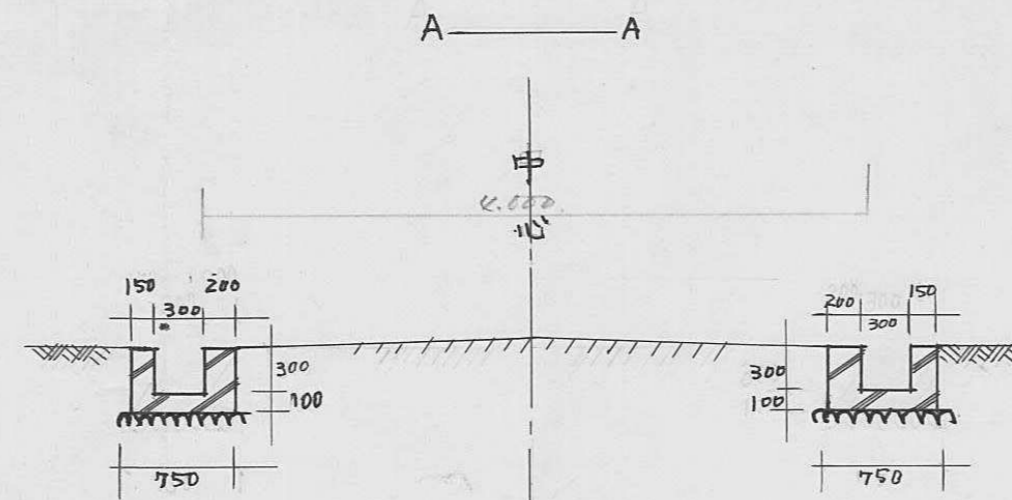


指定年月日・番号	昭和47年8月31日第47-48号
告示年月日・番号	昭和 年 月 日 第 号

承諾書

この図面記載のとおり道路の位置の指定・変更・廃止を承諾します。

道路の幅員	4.00M	道路の延長	30.50M	道路の面積	131.60M ²
-------	-------	-------	--------	-------	----------------------



48^B

200


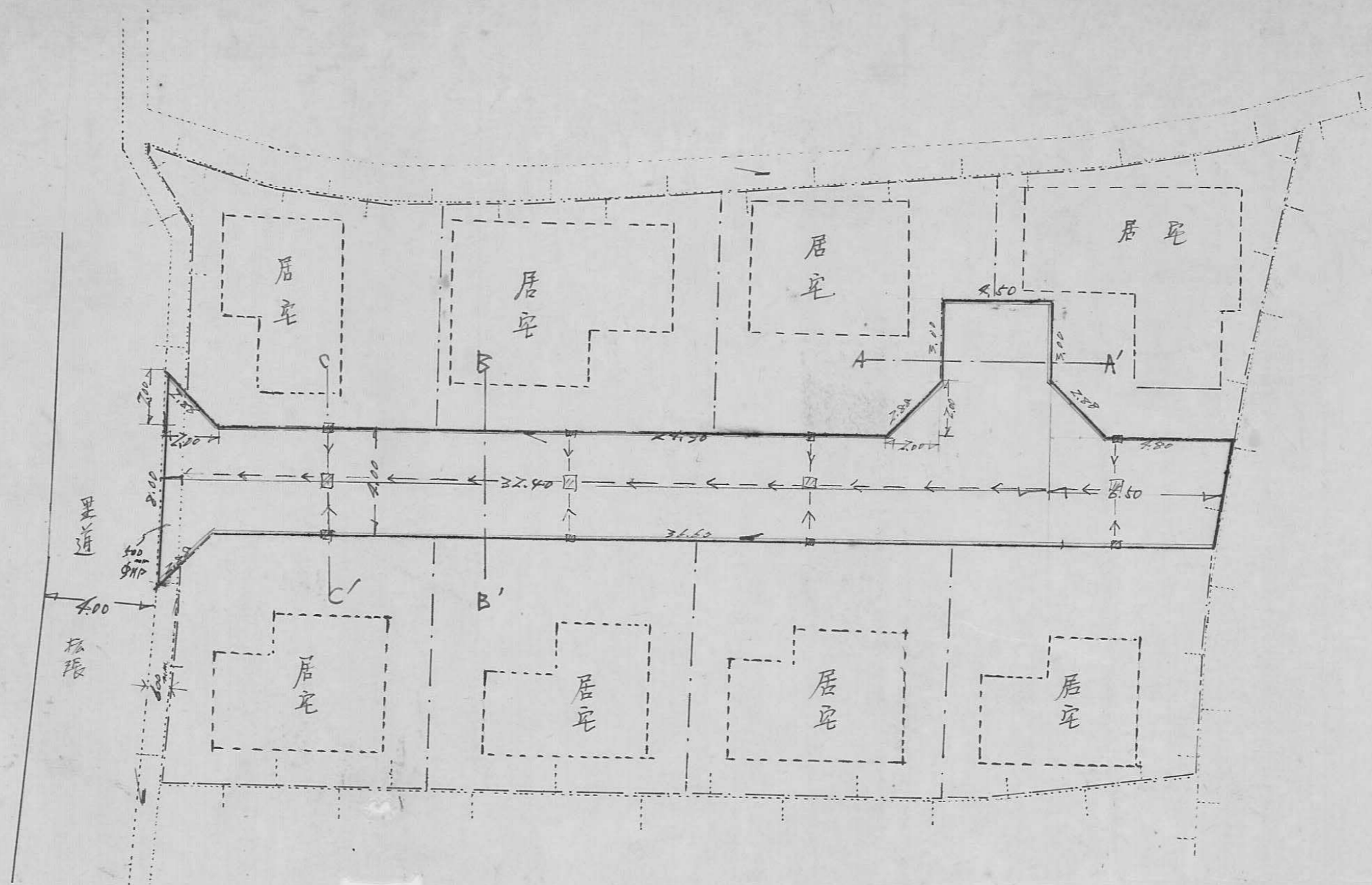
指定年月日・番号	昭和47年9月2日 第47-49号
告示年月日・番号	昭和 年 月 日 兵庫県 告 示 第 号

承 諾 書

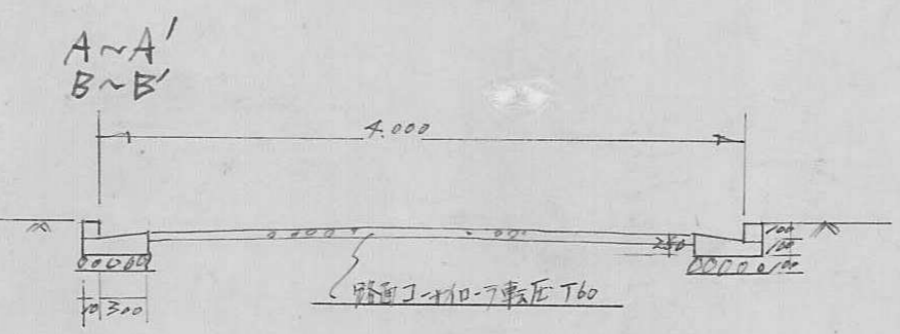
この図面記載のとおり道路の位置の指定・変更・廃止を承諾します。



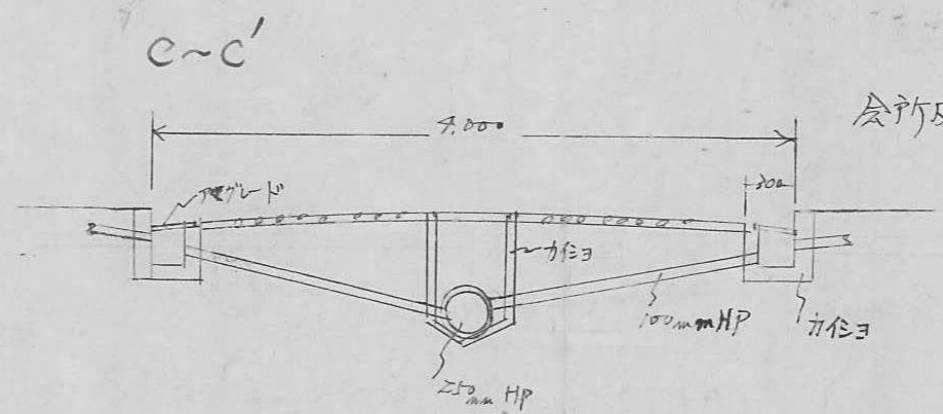
道路の幅員	4 M	道路の延長	38.9 M	道路の面積	183.60 m ²
-------	-----	-------	--------	-------	-----------------------



平面図 1/200



断面図 1/50



会所及排水HP断面図

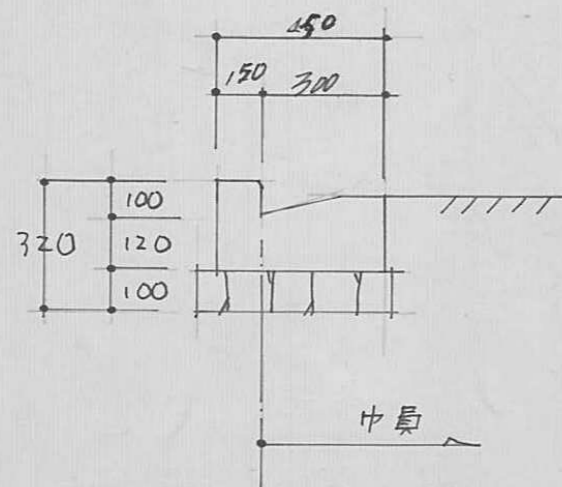
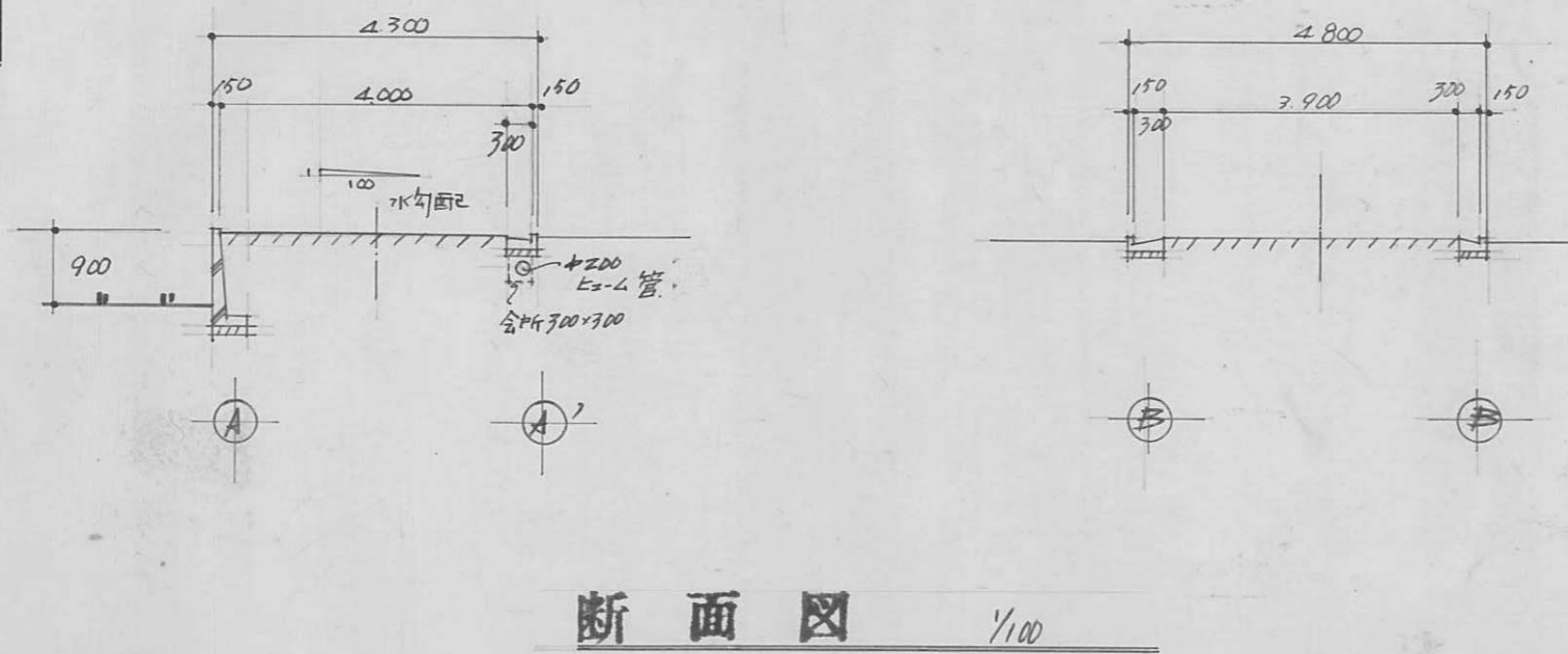
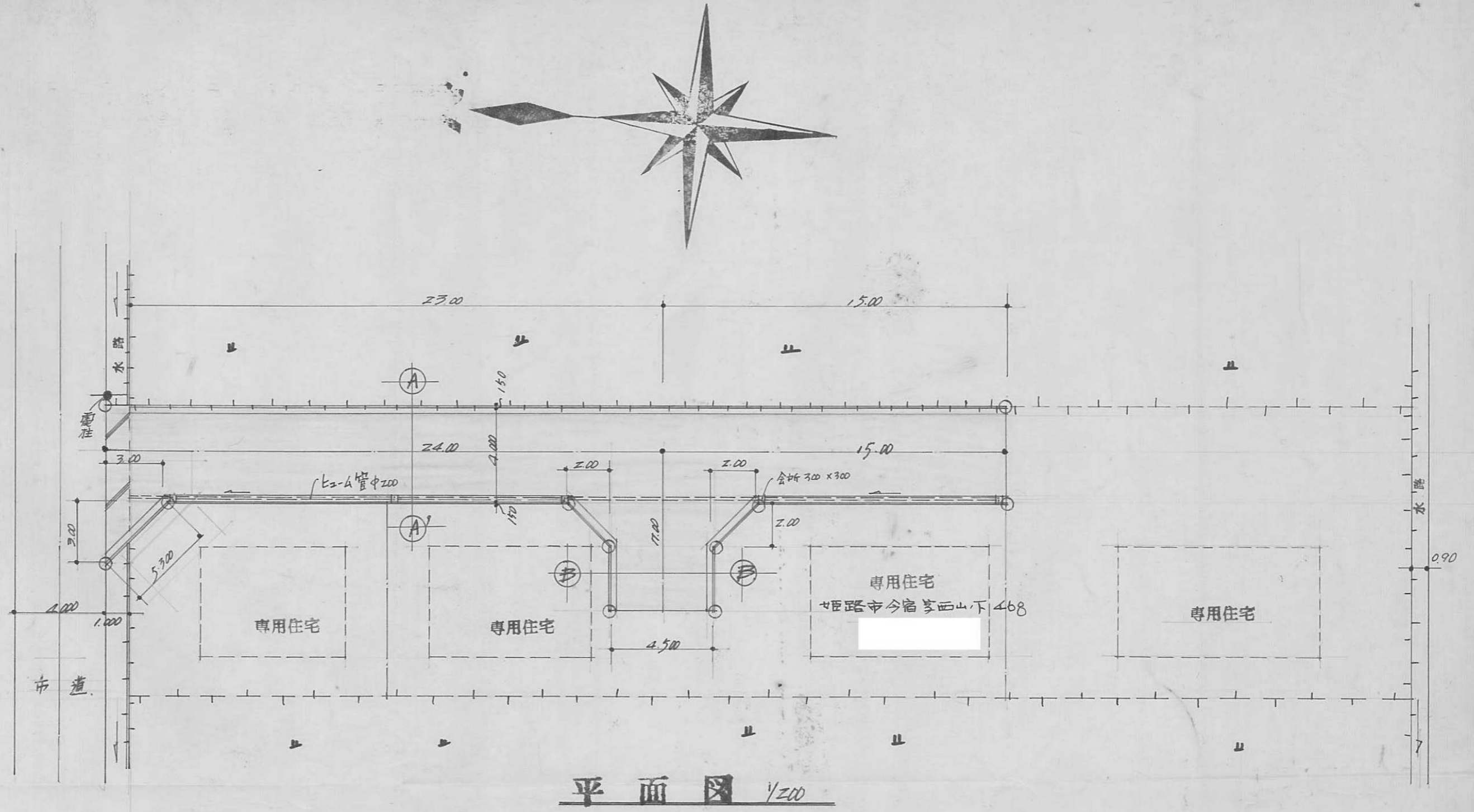


指定年月日・番号	昭和47年9月30日第47-50号
告示年月日・番号	昭和 年 月 日 第 号

承 諾 書

この図面記載のとおり道路の位置の指定・変更・廃止を承諾します。

道路の幅員	4.00 m	道路の延長	79.00 m	道路の面積	158.50 m ²
-------	--------	-------	---------	-------	-----------------------

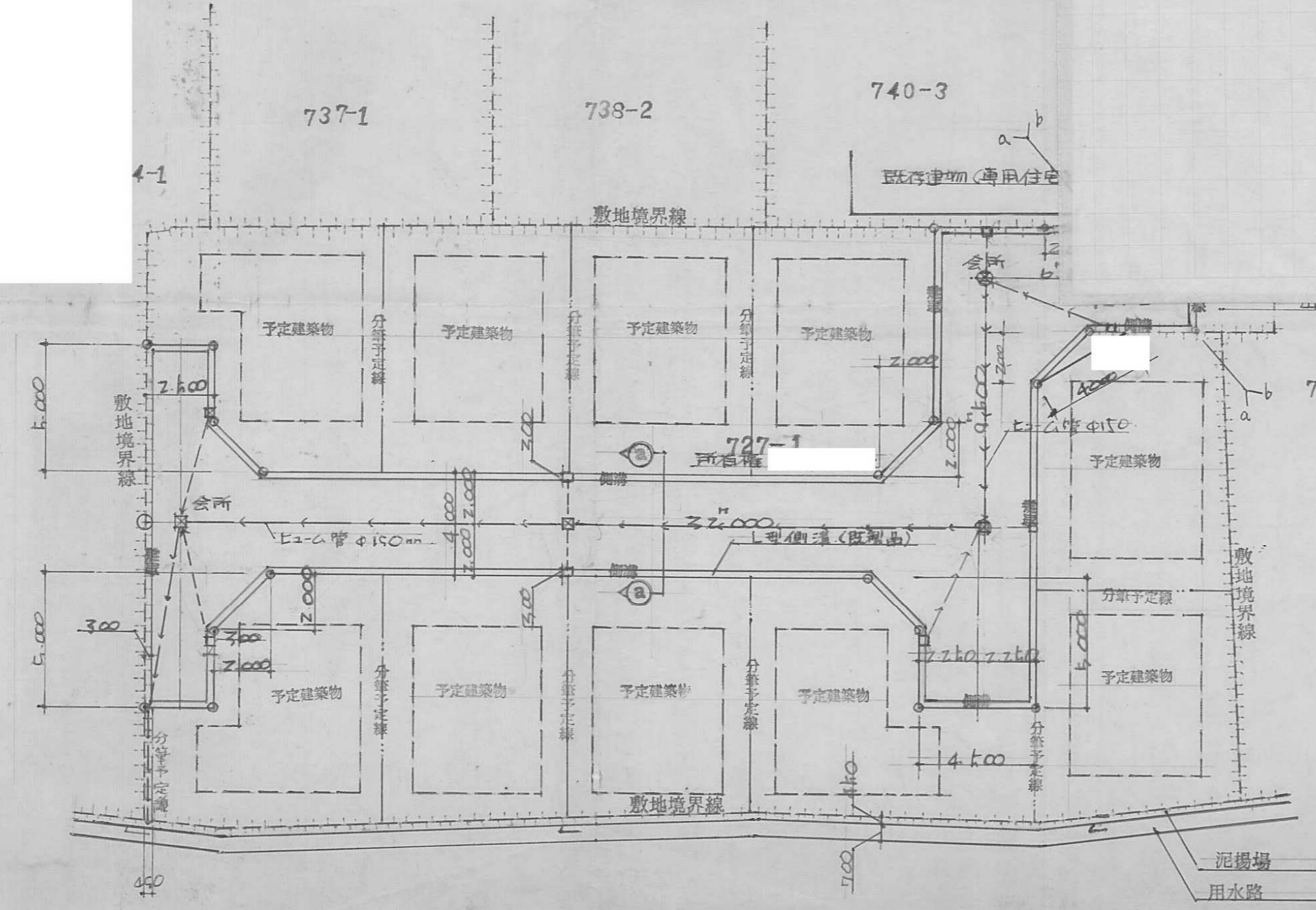
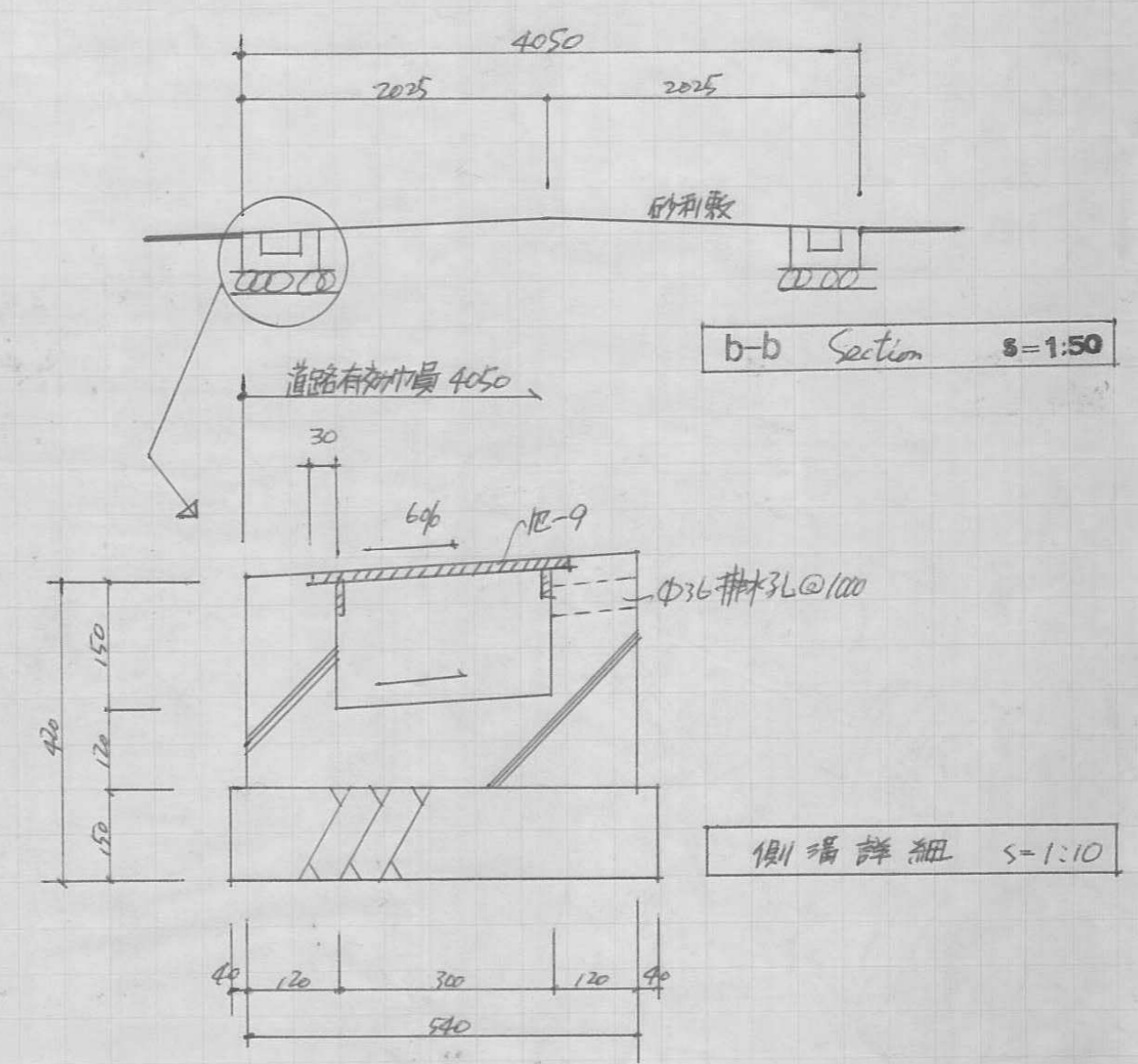
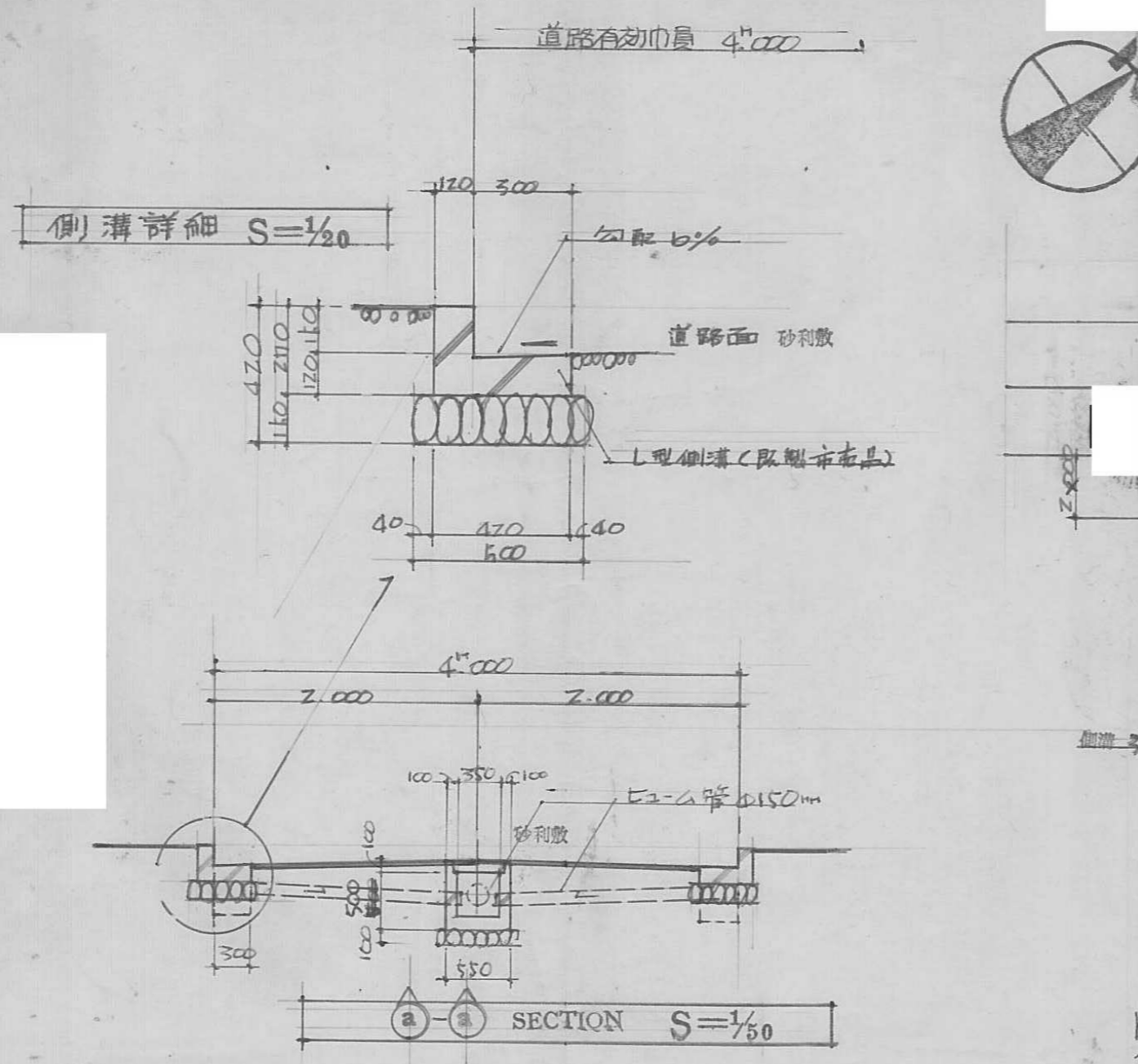


指定年月日・番号 昭和 48 年 7 月 8 日 第 47-51 号
 告示年月日・番号 昭和 年 月 日 第 号

承 諾 書

この図面記載のとおり道路の位置の指定・変更・廃止を承諾します。

道路の幅員 4.000^m 道路の延長 177.700^m 道路の面積 377.55^{m²}



平面図 S=1/200

面積表	
道路延長	177.700 ^m
道路面積	377.55 ^{m²}
団地面積	989.500 ^{m²}

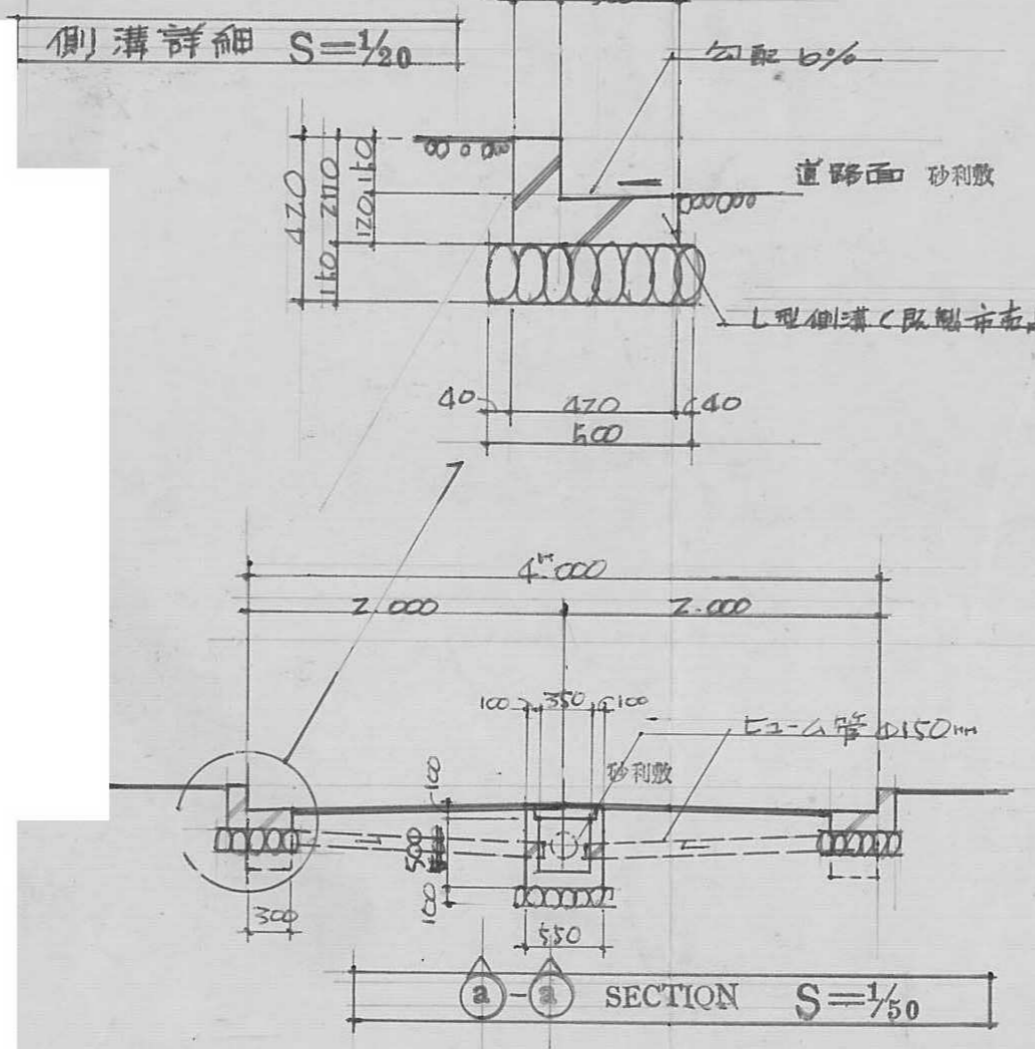
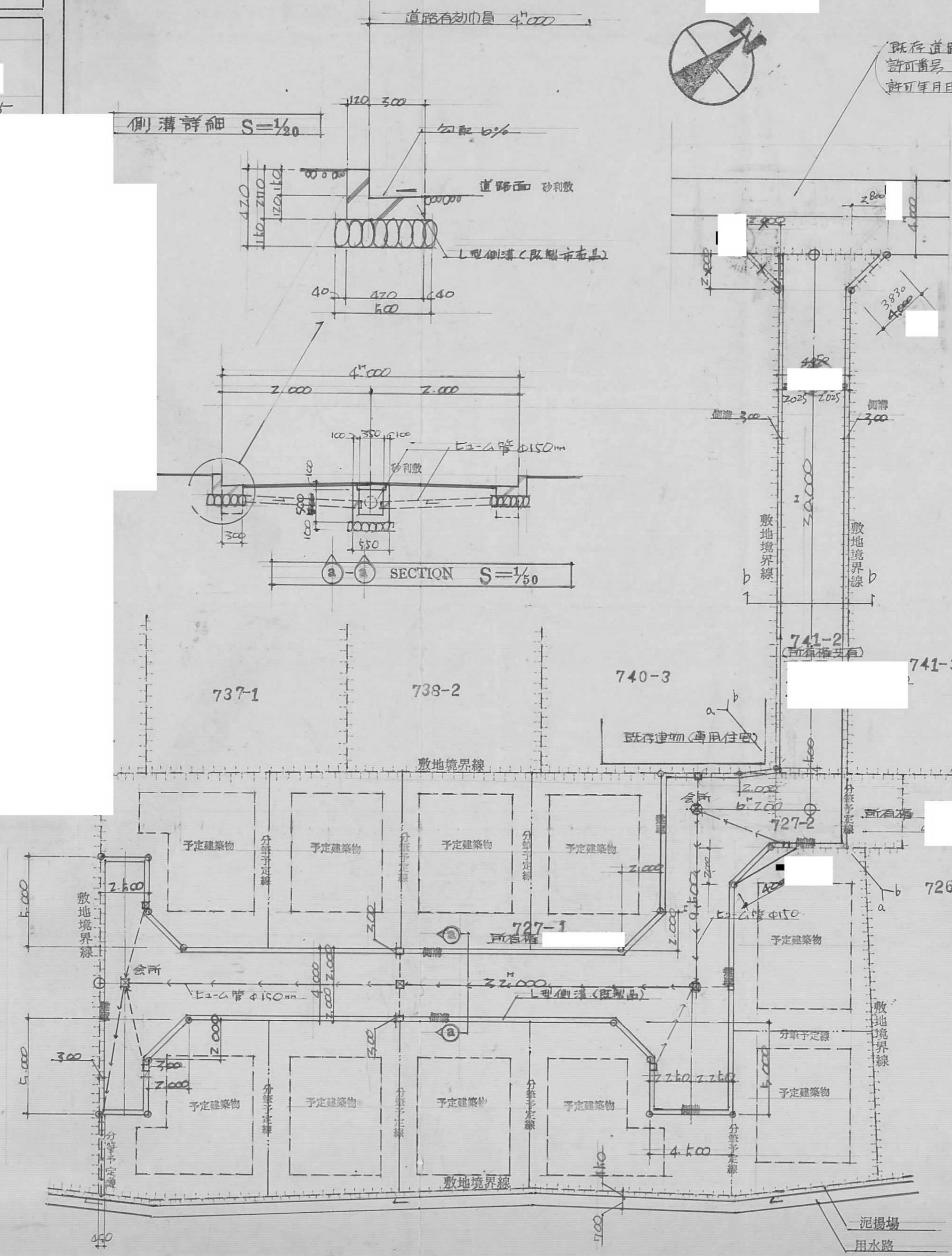
51 A

指定年月日・番号 昭和 48 年 1 月 8 日 第 47-51 号
 告示年月日・番号 昭和 年 月 日 第 号

承諾書

この図面記載のとおり道路の位置の指定・変更・廃止を承諾します。

道路の幅員 4.000 m 道路の延長 177.1700 m 道路の面積 3,977.55 m²



平面図 S=1/200

面積表	
道路延長	177.1700
道路面積	[Redacted]
団地面積	988.353

51 A


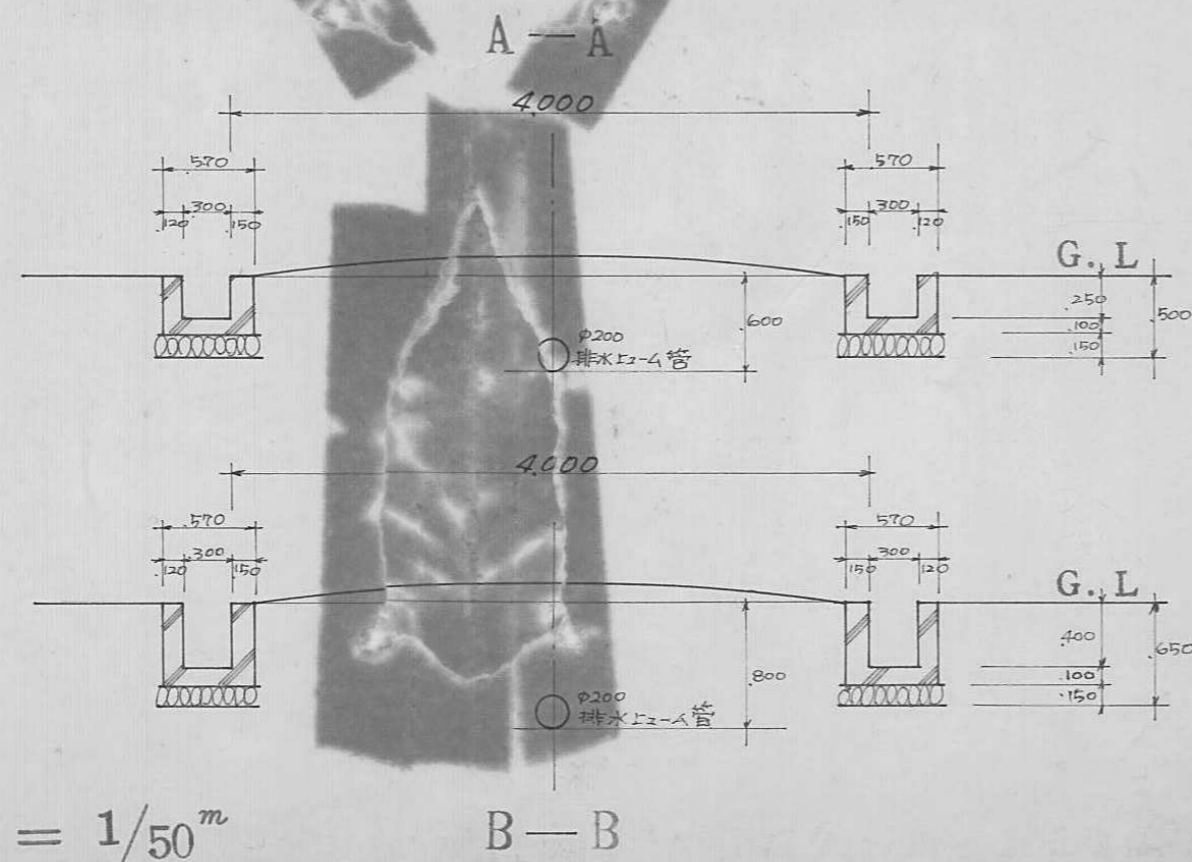
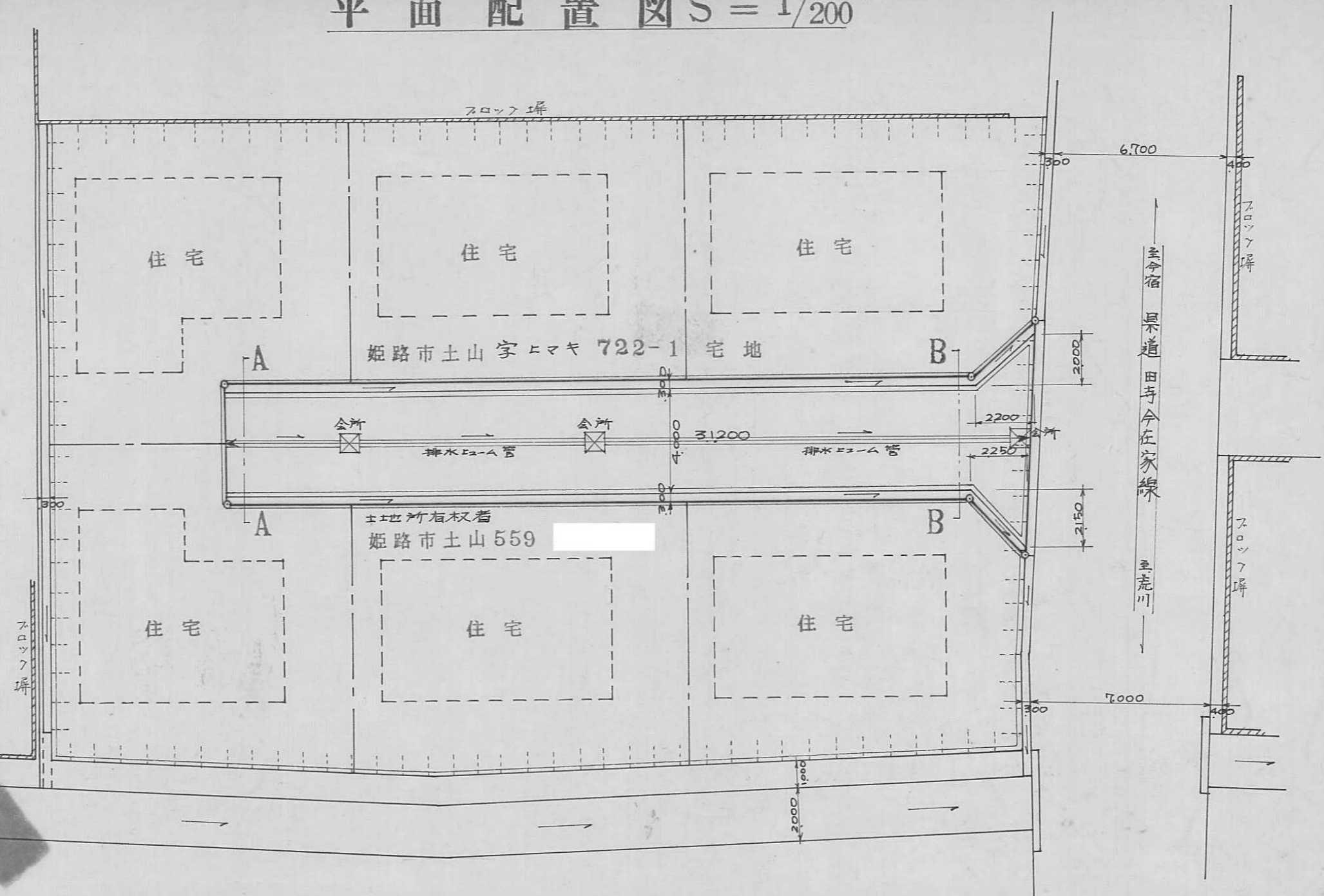
平面配置図 S = 1/200^m

指定年月日・番号	昭和 47 年 10 月 6 日 第 47-52 号
告示年月日・番号	昭和 年 月 日 第 号

承諾書

この図面記載のとおり道路の位置の指定・変更・廃止を承諾します。

道路の幅員	4.00 ^m	道路の延長	31.20 ^m	道路の面積	129.418 ^{m²}
-------	-------------------	-------	--------------------	-------	----------------------------------

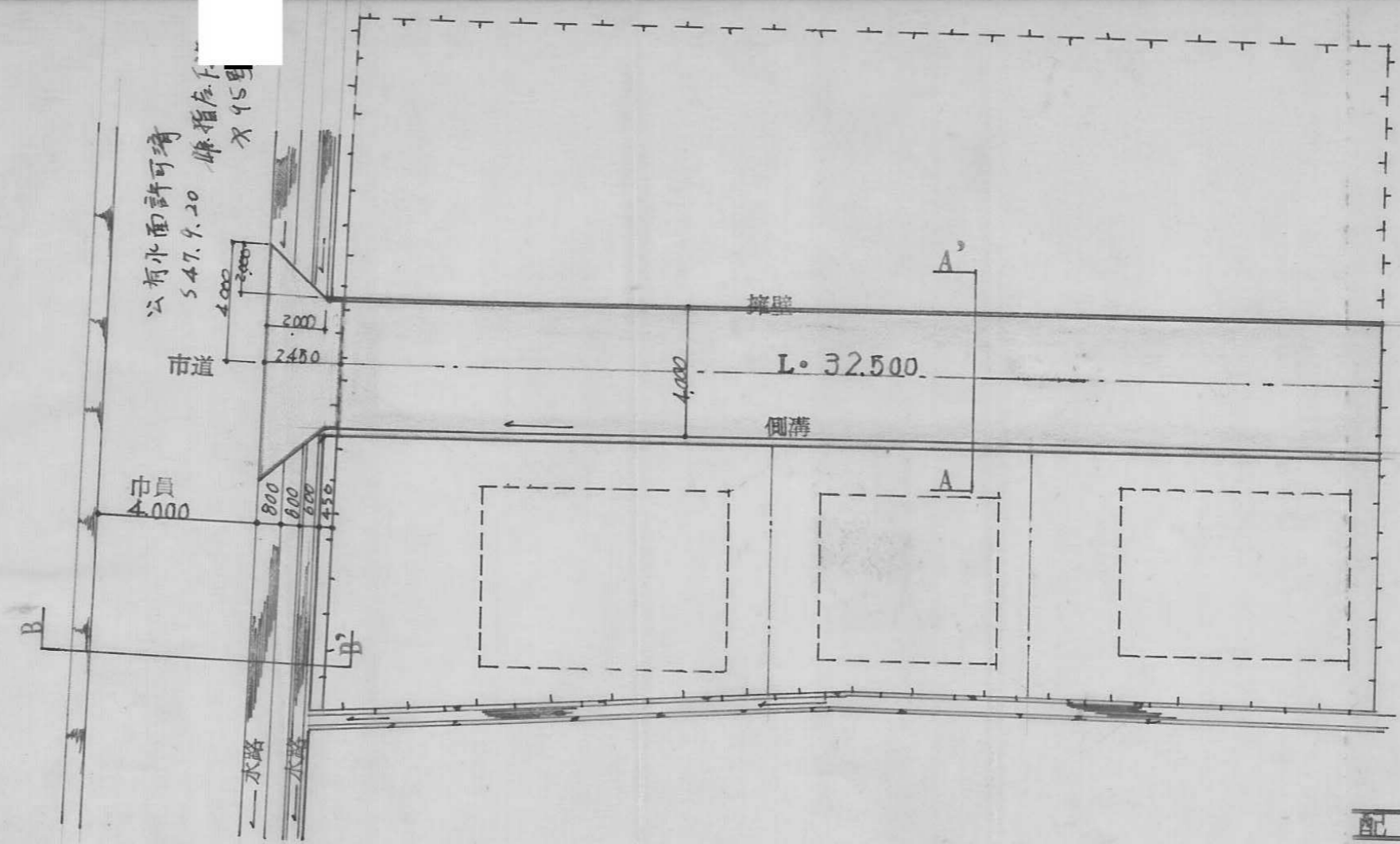


指定年月日・番号	昭和47年11月10日第47-53号
告示年月日・番号	昭和 年 月 日 第 号

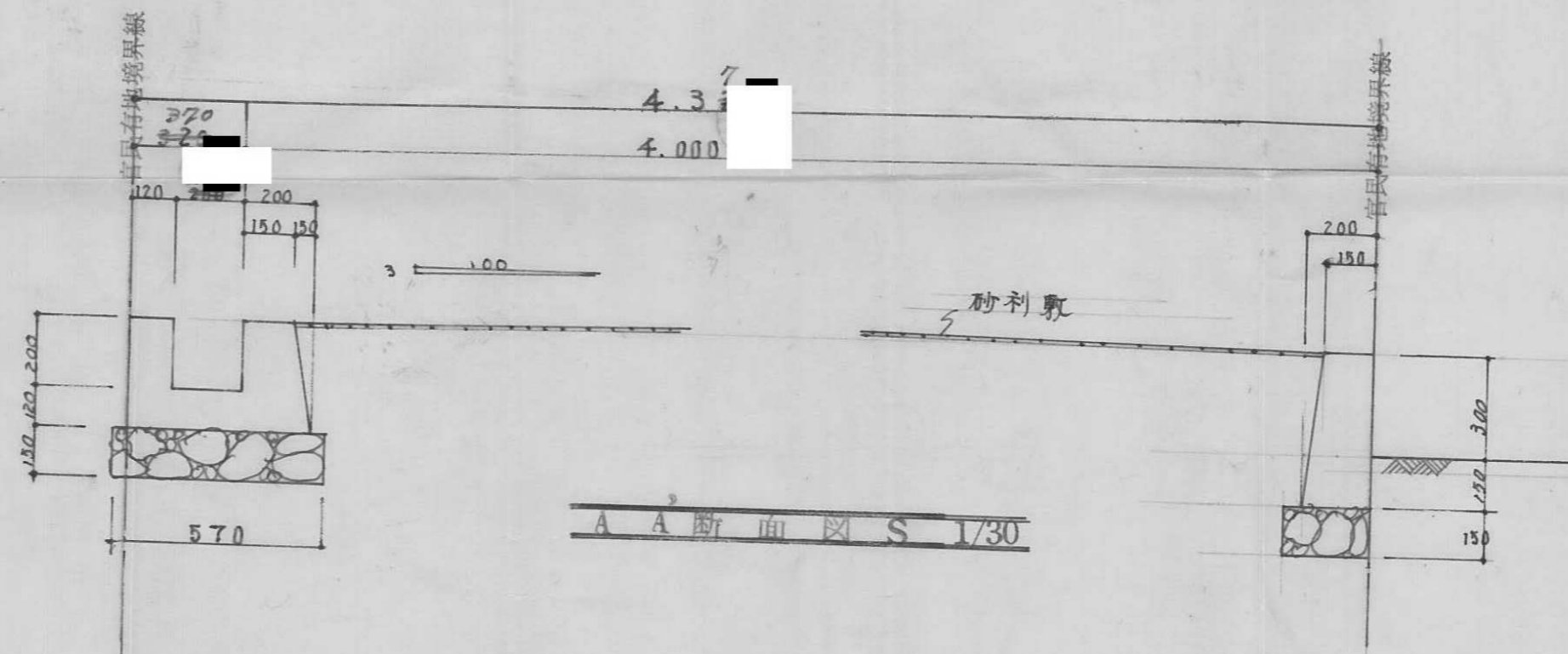
承諾書

この図面記載のとおり道路の位置の指定・変更・廃止を承諾します。

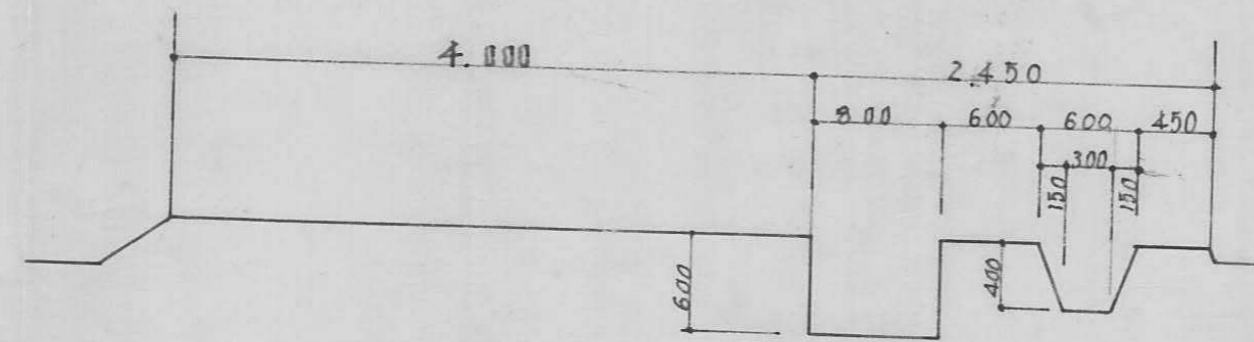
道路の幅員	4.0	道路の延長	32.5	道路の面積	141.375
-------	-----	-------	------	-------	---------



配置図 S 1/200



A A 断面図 S 1/30



B B 断面図 S 1/50

道路面積 $4.320 \times 32.500 = 141.375$

公有水面・法面占有面積 $600 \times 4.000 + (1.850 \times 6000) \div 2 = 5.550$

53

B

指定年月日・番号	昭和47年9月22日 第47-54号
告示年月日・番号	昭和 年 月 日 兵庫県告示第 号

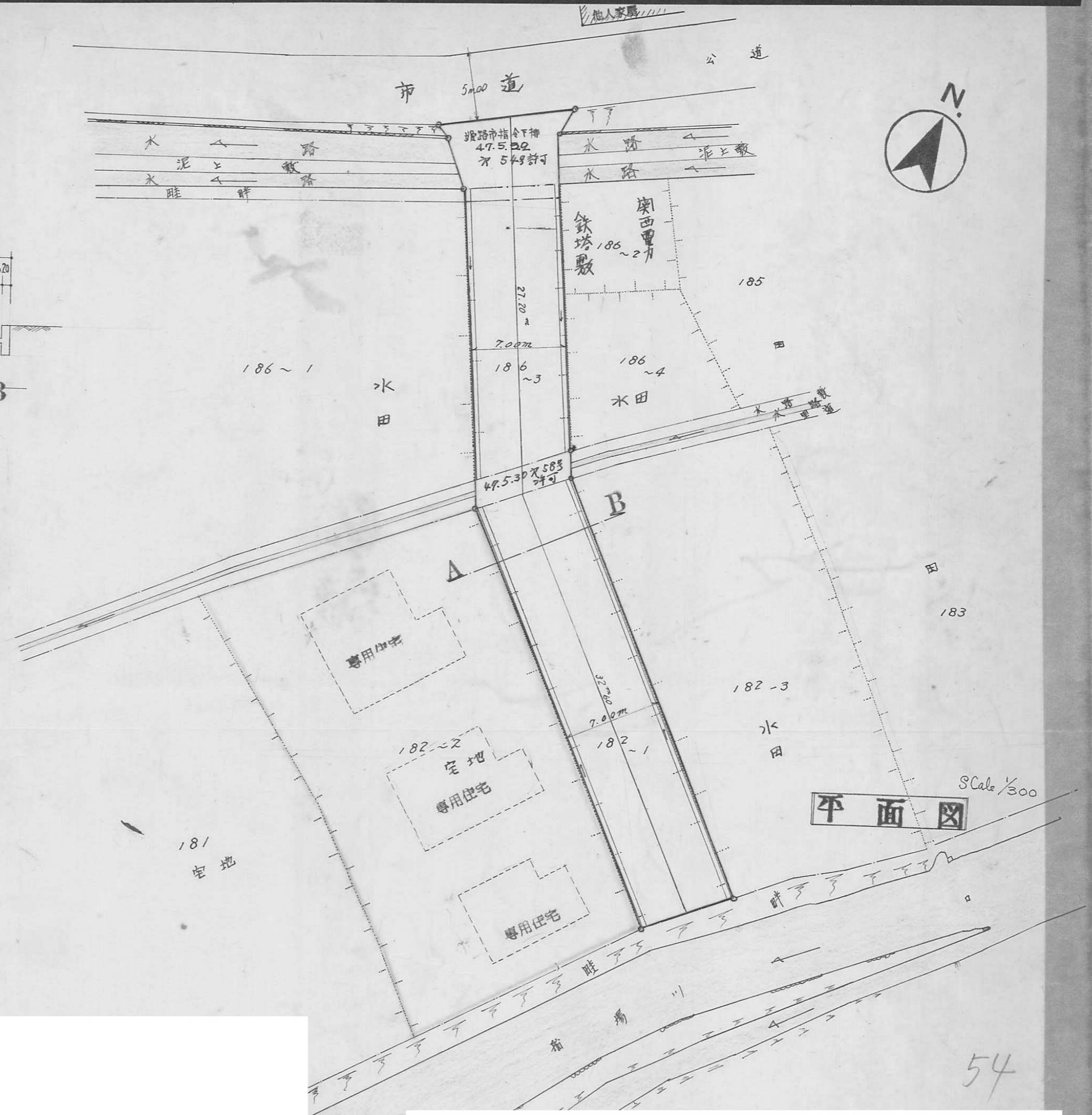

承諾書

この図面記載のとおり道路の位置の指定・変更・廃止を承諾します。

道路の幅員	有効 6.00 M	道路の延長	59.80 M	道路の面積	358.8 ^{m²}
-------	-----------	-------	---------	-------	--------------------------------

断面図

SCALE 1/100



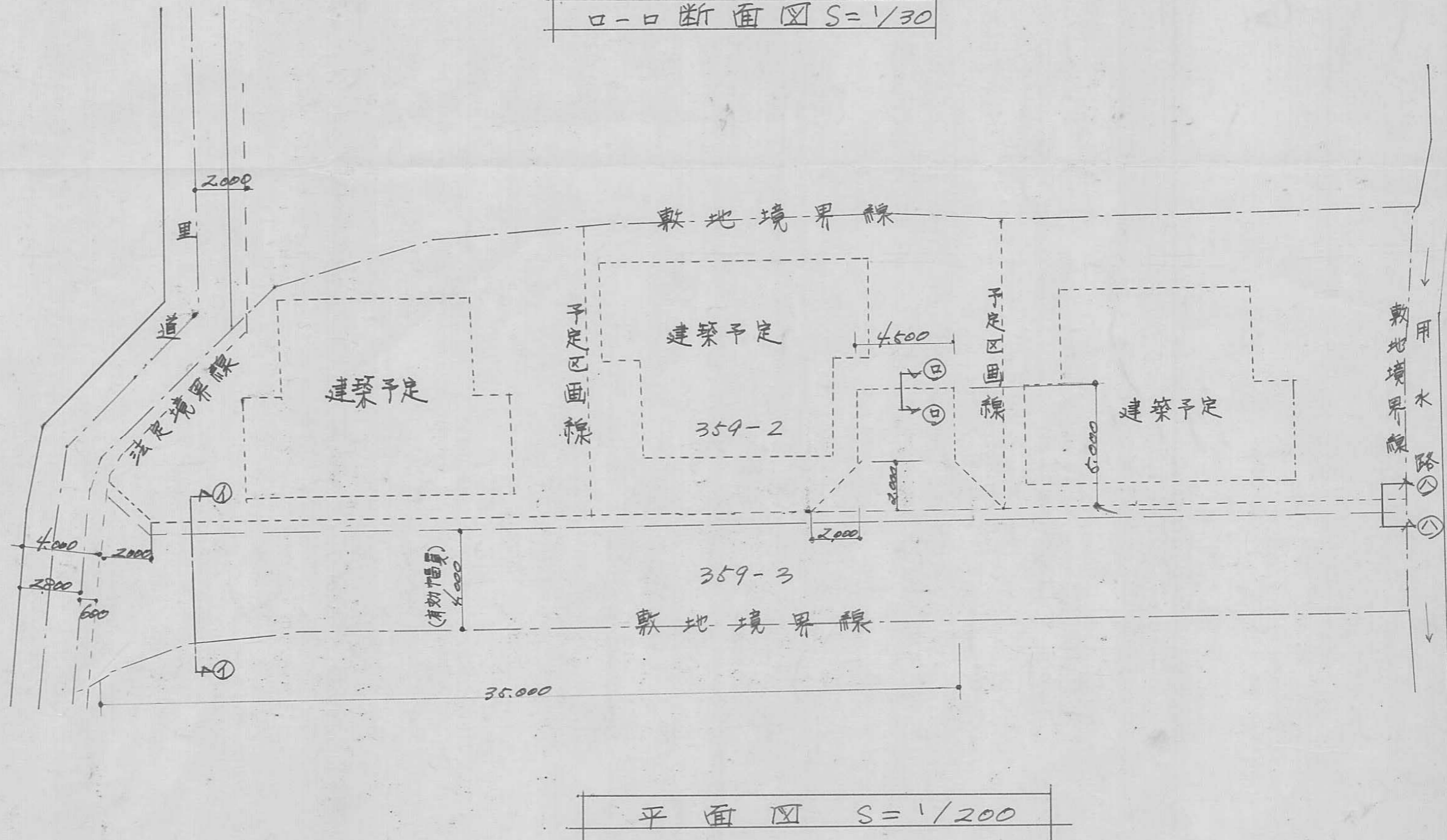
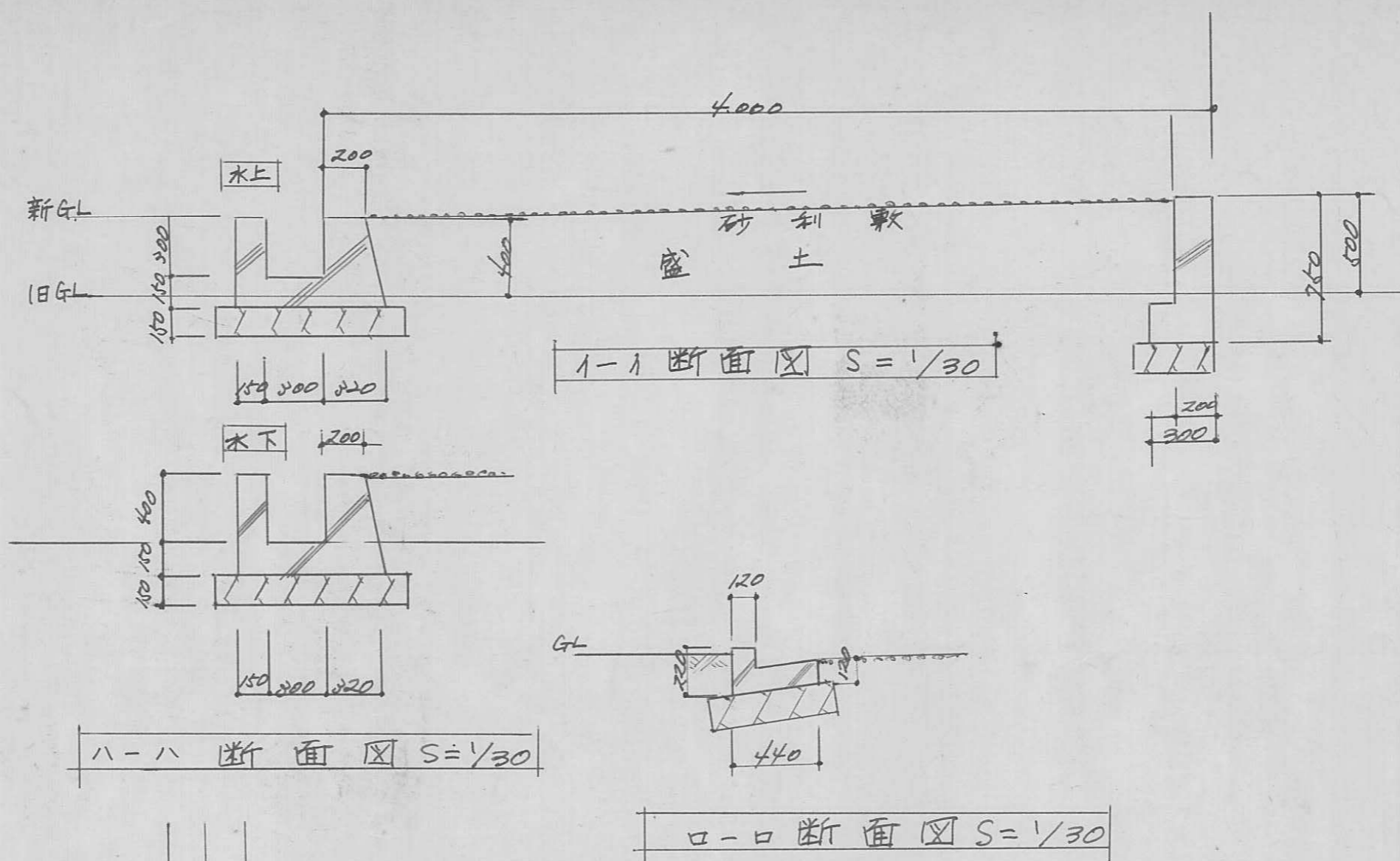
54

指定年月日・番号	昭和 47. 9. 22 日 第 47-55 号
告示年月日・番号	昭和 年 月 日 第 号

承諾書

この図面記載のとおり道路の位置の指定・変更・廃止を承諾します。

道路の幅員	4 m	道路の延長	53.6 m	道路の面積	267.45 m ²
-------	-----	-------	--------	-------	-----------------------

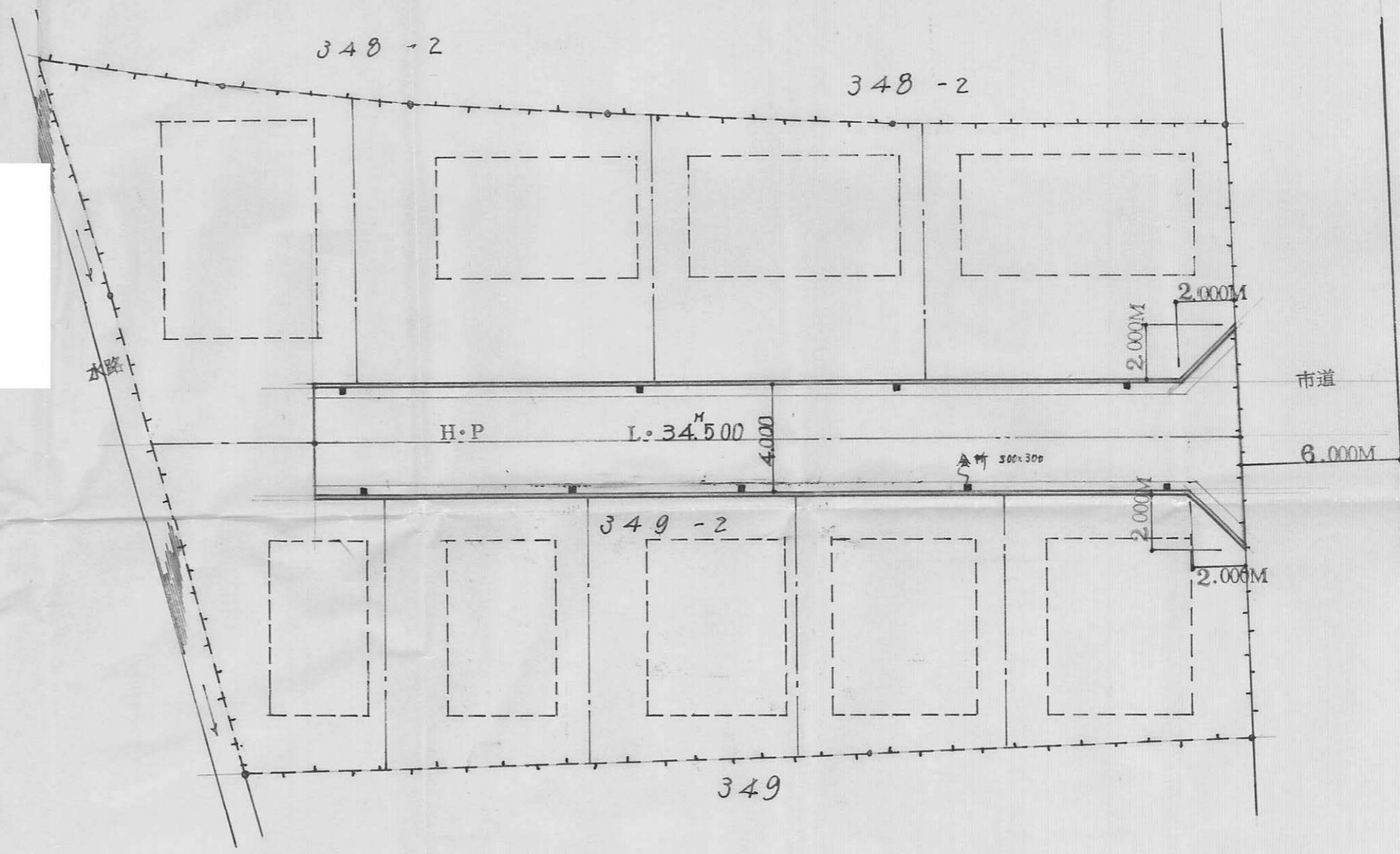


指定年月日・番号	昭和 47 年 10 月 4 日 第 47-56 号
告示年月日・番号	昭和 年 月 日 第 号

承諾書

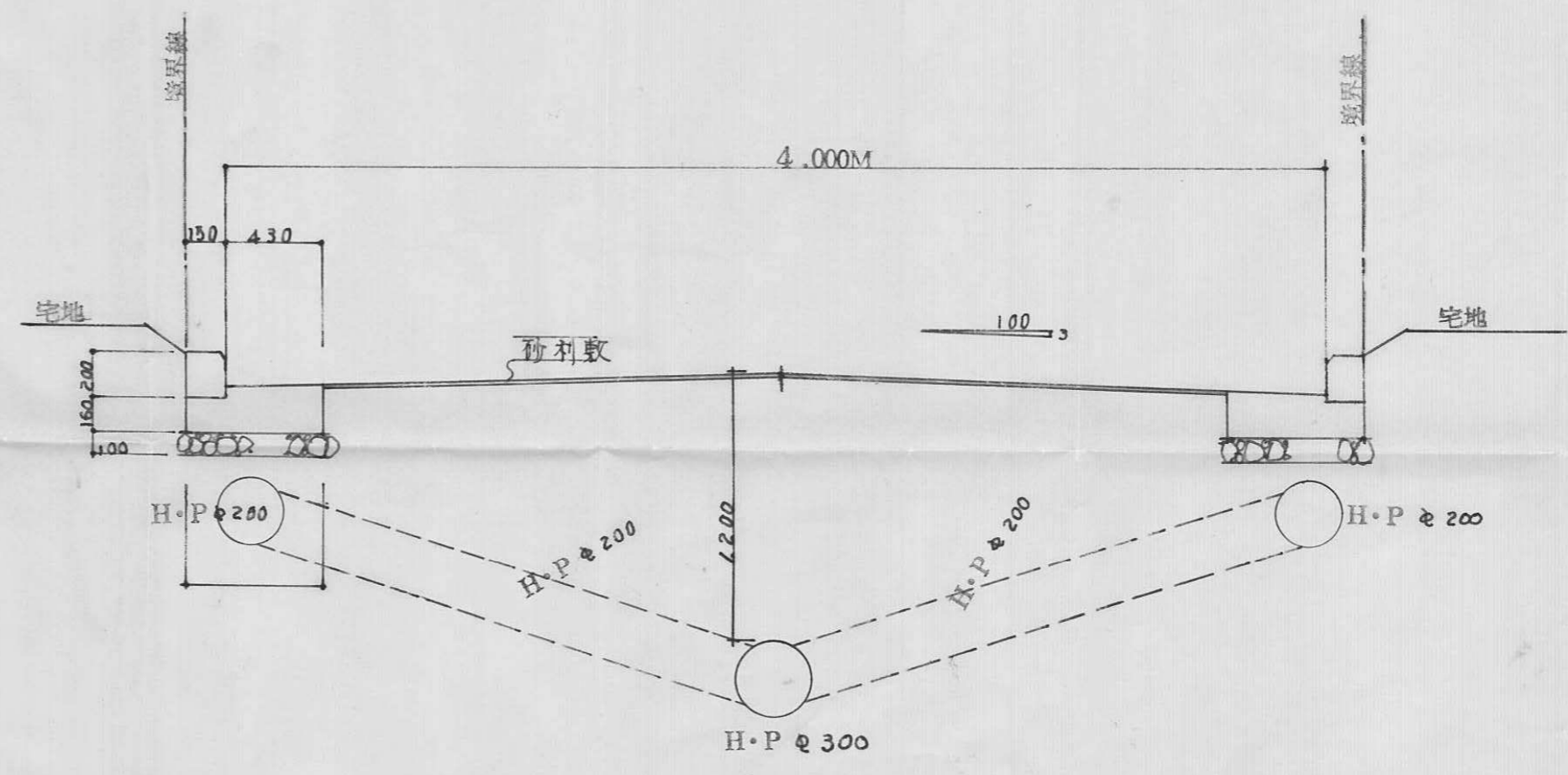
この図面記載のとおり道路の位置の指定・~~変更~~を承諾します。

道路の幅員	4.00	道路の延長	42.00	道路の面積	168.00 ^{M²}
-------	------	-------	-------	-------	---------------------------------



配置図 S 1/200

道路面積
 $34.500 \times 4.000 = 138.000$



道路断面図 S 1/30

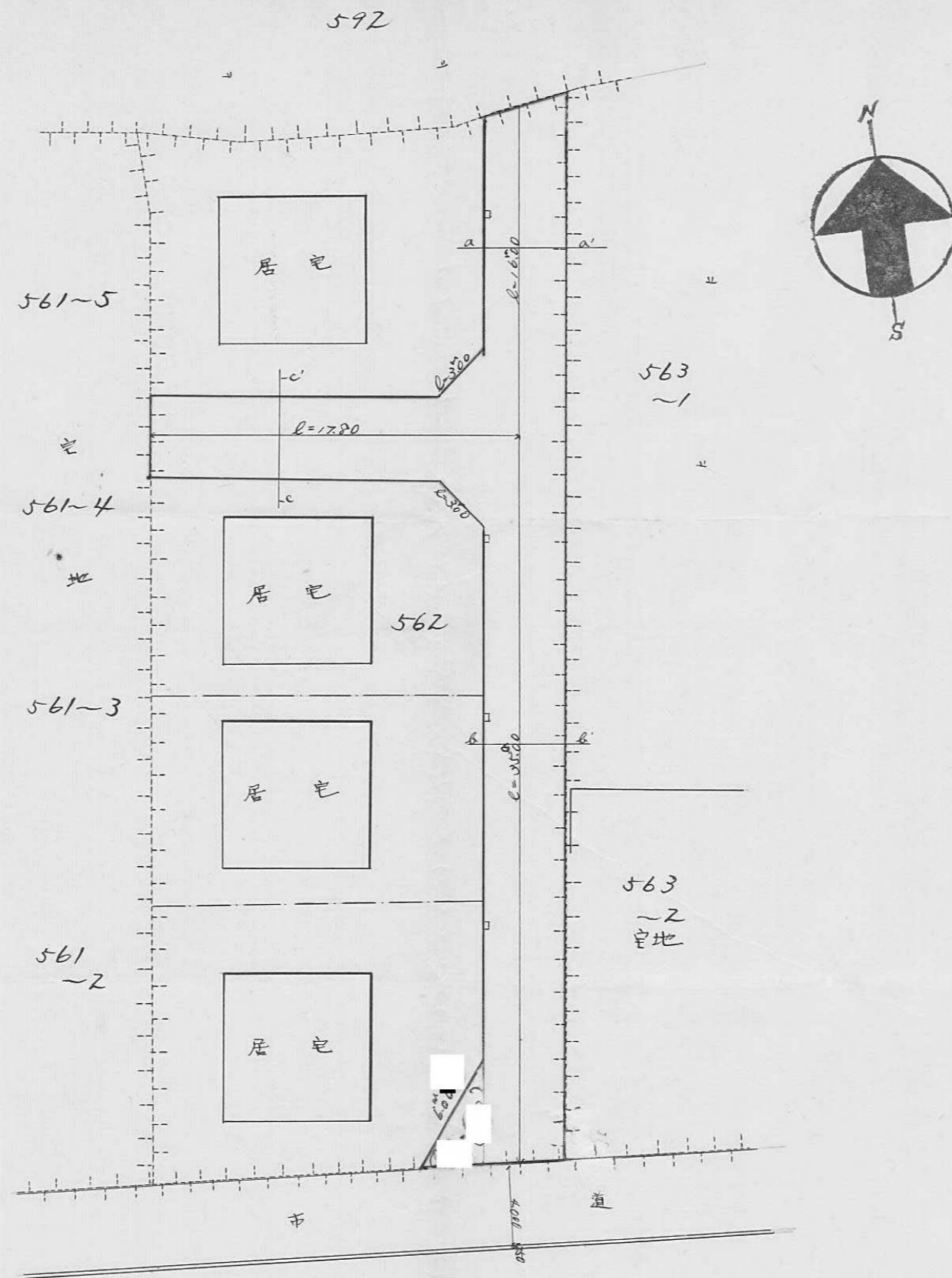
指定年月日・番号 昭和50年6月14日第47-57号
 告示年月日・番号 昭和 年 月 日 第 号

承諾書

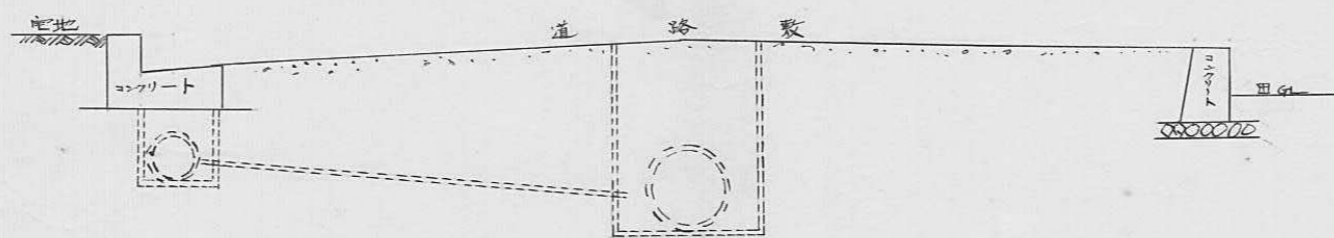
この図面記載のとおり道路の位置の指定・変更・廃止を承諾します。

道路の幅員	4.0	道路の延長	68.80	道路の面積	288.75
-------	-----	-------	-------	-------	--------

実測平面図 1:300



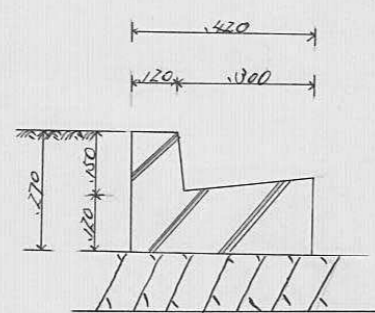
a-b 4.000



c-c 4.000



道路断面図 1:50



側溝詳細図 1:20

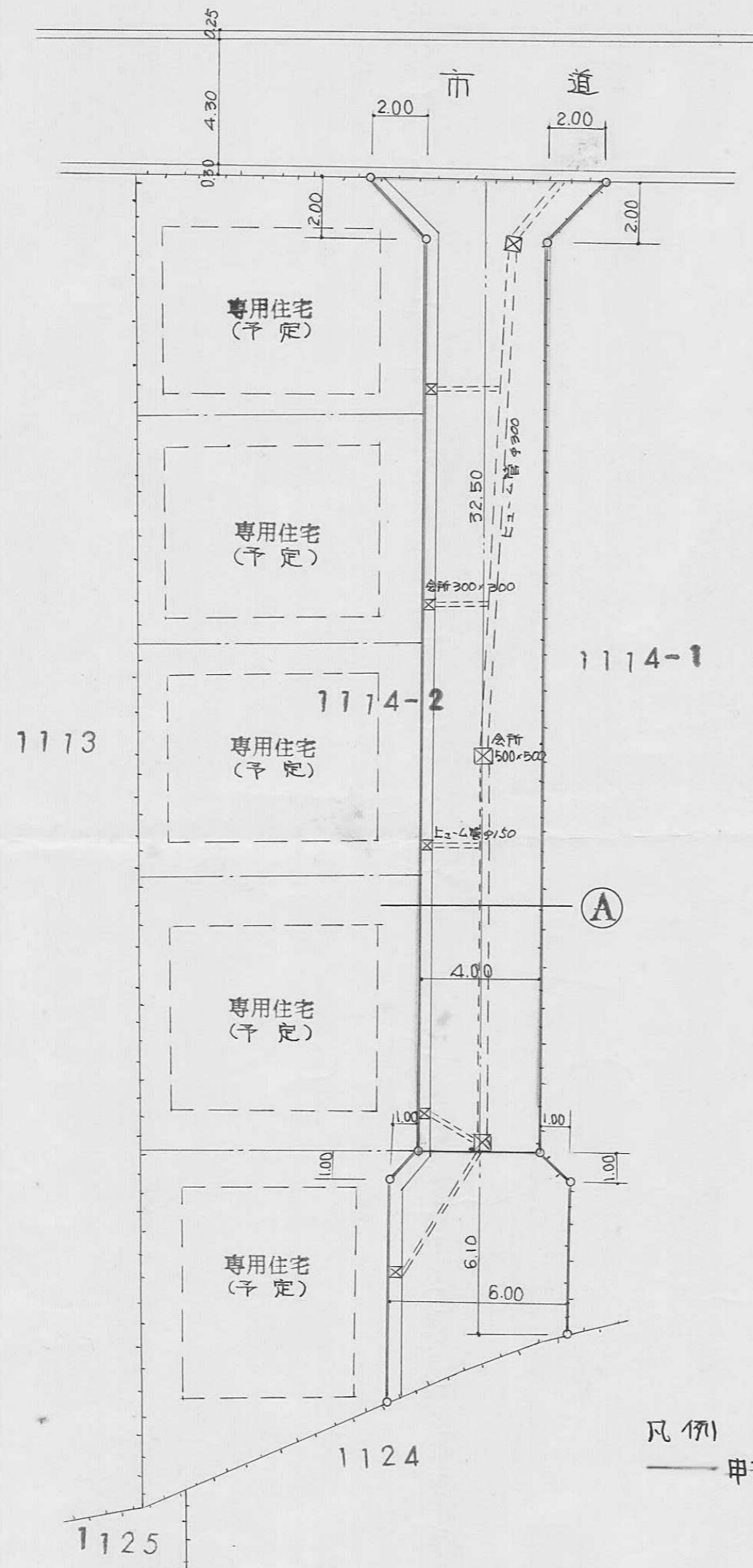
A

指定年月日・番号 昭和 47 年 10 月 6 日 第 47-59 号
 告示年月日・番号 昭和 年 月 日 第 号

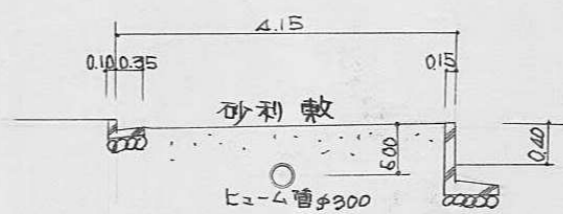
承 諾 書

この図面記載のとおり道路の位置の指定・変更・廃止を承諾します。

道路の幅員 4.00 M 道路の延長 38.80 M 道路の面積 130.01 M²



平面図 S=1:200



① 断面図 S=1:100

凡例
 — 申請部分

指定年月日・番号	昭和47年9月20日	第47-60号
告示年月日・番号	昭和 年 月 日	兵庫県告示第 号

承諾書

この図面記載のとおり道路の位置の指定・変更・廃止を承諾します。

道路の幅員	4.800M	道路の延長	14.000M	道路の面積	71.200M ²
-------	--------	-------	---------	-------	----------------------

