

昭和47年度

図面ページ	指定番号	指定年月日	地名	備考
1	47- 1	47.04.25	今宿字東川ノ上782-13,14,12	
2	47- 2	47.05.11	田寺字石田676-9,6,10	
3	47- 3	47.05.12	辻井字宮ノ谷123-4	
4	47- 4	47.06.27	四郷町見野字柳ノ下131-9,136-2	
5	47- 5	47.11.09	玉手字鹿谷道254-1	
6	47- 6	47.05.31	大津区長松字安田273-1,272-1	市道 大津226号線
7	47- 7	47.08.26	飾磨区今在家字西荒新田1070-2	H30-9号一部取消 H31.3.8
8	47- 8	47.06.15	書写字田井47-8,9	46-60の延長
9	47- 9	47.06.23	大津区天神町1丁目45-3	市道大津280
10	47- 10	47.06.20	北平野町字鹿ヶ谷732,733	
11	47- 11	47.06.19	京町二丁目10-2	
12	47- 12	47.07.06	大津区勘兵衛町二丁目1-2	
13	47- 13	47.07.26	田寺字薮内642-5	
14	47- 14	47.07.06	大津区勘兵衛町二丁目1-3	
15	47- 15	47.07.05	実法寺字五反田86-1	
16	47- 16	47.07.04	書写字松ヶ坪2660-1	
17	47- 17	47.07.04	書写字美ノ脇2734-5	122 市道勝原143号線
18	47- 18	47.08.04	飾磨区英賀字下新田乙77-4	48-2一部取消開発市道 英賀217号線 及 225号
19	47- 19	47.07.05	勝原区朝日谷字丁田172	市道勝原254号線
20	47- 20	47.08.05	田寺字西池731,733-2	
21	47- 21	47.07.12	今宿字八舛田1911-1,2,5	
22	47- 22	47.07.31	下手野字才ノ山420	
23	47- 23	47.07.20	北今宿字片田257-5,6	
24	47- 24	47.07.25	広畑区西蒲田字下西垣内271-1,274-1	
25	47- 25	47.08.05	網干区大江島字家中75-6他5筆	
26	47- 26	47.08.21	網干区高田字村西122-2,122-6	市道加陽143号線
27	47- 27	47.08.01	勝原区宮田字沖719-5,6	
28	47- 28	47.08.21	御国野町御着字松之元316-23他6筆	図面2枚
29	47- 29	47.08.26	御立字コトロシ258,257-1	図面2枚
30	47- 30	47.08.01	野里字六反田570-3他3筆	
31	47- 31	47.08.10	今宿字西ノ口348-4,1	
32	47- 32	47.08.04	今宿字扇田283	
33	47- 33	47.09.14	網干区大江島字家中74-1,2	
34	47- 34	47.08.31	青山字前山1456-79他4筆	開発749
35	47- 35	47.08.03	大塩町字天神126-3	
36	47- 36	47.08.05	青山字北上ノ田105-1	
37	47- 37	47.09.14	網干区浜田字東用坪64-1他5筆	
38	47- 38	47.08.15	田寺字山吹384-7,1	
39	47- 39	47.08.18	西庄字北代甲634-4~5	
40	47- 40	47.09.08	飾磨区恵美酒字中田340-6~13	市道 飾磨203号線
41	47- 41	47.09.08	飾磨区恵美酒字中田340-1,14~19	市道 飾磨202号線

昭和47年度

図面ページ	指定番号	指定年月日	地名	備考
42	47-42	47.09.08	飾磨区恵美酒字中田340-20~27	市道 飾磨201号線
43	47-43	47.09.08	飾磨区恵美酒字中田340-28~35	市道 飾磨200号線
44	47-44	47.09.08	飾磨区恵美酒字中田341-27~20	市道 飾磨199号線
45	47-45	47.10.03	飾磨区英賀宮町2丁目119	
46	47-46	47.09.02	下手野字山ノ北470-1	
47	47-47	47.09.12	伊伝居字馬場崎34-1	
48	47-48	47.08.31	青山字下野田932-1	
49	47-49	47.09.12	辻井字上惣北277	全部取消→7-16に変更
50	47-50	47.09.30	今宿字西山ノ下468	
51	47-51	48.01.08	土山字ヒマキ727-1他5筆	
52	47-52	47.10.06	土山字ヒマキ722-1	
53	47-53	47.11.10	玉手字大石橋373-2	
54	47-54	47.09.22	保城字高町186-3,182-1	
55	47-55	47.09.22	保城字大岩ノ下359-3,2	
56	47-56	47.10.04	野里字大日349-2	
57	47-57	50.06.14	野里字六反田562	
58	47-58	47.09.25	今宿字扇田283-5	
59	47-59	47.10.06	今宿字出口1114-2	
60	47-60	47.09.30	田寺字東山918-3	
61	47-61	47.09.28	四郷町東阿保字別面1136-1	
62	47-62	47.10.16	龜山字石ヶ坪238-1	
63	47-63	47.09.30	大津区長松字安田310-1他3筆	
64	47-64	47.10.16	網干区田井字溝ノ口237-1,238-1	市道 旭陽84号線
65	47-65	47.09.28	上手野字権現40-1	一部市道 高岡174号線
66	47-66	47.10.16	八代垣根528-4,6	
67	47-67	49.09.13	砥堀834-3	
68	47-68	49.10.06	辻井字宮ノ北919-3,918-1	
69	47-69	47.10.06	飾磨区今在家字中面具足41-3他2筆	市道 飾磨 <sup>433</sup> 号線
70	47-70	47.10.06	今宿字西ノ側497-1	

71	47- 71	47.12.15	苦編字藪ノ下田369-1	
72	47- 72	47.10.02	書写字松ヶ坪266-1	
73	47- 73	47.11.14	御立字前田1349-1	
74	47- 74	47.10.27	大塩町字天神169-5他4筆	
75	47- 75	47.12.27	勝原区熊見字市ノ坪	49-2取消
76	47- 76	47.10.30	勝原区山戸字堅垣内208-2,209-2	
77	47- 77	47.10.30	四郷町東阿保字百万辺1384-1	
78	47- 78	48.08.21	上大野町字柳ノ内59	
79	47- 79	47.11.10	書写字松ヶ坪2659-1	47-72の延長
80	47- 80			取り下げ
81	47- 81	49.08.31	今宿字桜木183-2	
82	47- 82	47.11.15	田寺字山吹384-6	44-422の延長

昭和47年度

図面ページ	指定番号	指定年月日	地名	備考
83	47- 83	47.11.08	北平野町字東出口472-2	
84	47- 84	47.10.24	玉手字辻道411-1	市道 荒川164号線
85	47- 85	47.11.09	阿保字戸ノ松336-1	
86	47- 86	47.10.16	青山字上野田90	
87	47- 87	48.01.17	中地字中地後475-1	
88	47- 88	47.11.02	広畑区蒲田字山ノ段1-1	
89	47- 89	47.11.02	土山字薬王寺前498-1,497-1	
90	47- 90	47.11.21	飾磨区今在家2丁目34-1	
91	47- 91	47.10.09	土山字立田159-3,160-3	
92	47- 92	47.10.09	龜山字石坪112-1	市道 平柄 185号線
93	47- 93	47.10.16	大津区天満字安田1027-1,1028-1	
94	47- 94	47.10.19	勝原区朝日谷字丁田173	
95	47- 95	48.01.08	網干区興浜字砂山1852-10他21筆	
96	47- 96	47.11.27	網干区新在家字内代1739,1740-3	
97	47- 97	48.06.12	網干区津市場字遠ヶ坪706-1,3	
98	47- 98	47.10.19	網干区津市場字馬場崎780-1,3	
99	47- 99	47.12.27	広畑区則直字万勝寺33-2他3筆	一部市道 広畑176号線
100	47- 100	48.01.17	花田町小川字池之尻204-24他2筆	市道 花田84号線
101	47- 101	47.10.19	北平野町字仏正田397-1	2907の延長
102	47- 102	47.10.31	田寺字国木1-1	
103	47- 103	47.12.12	田寺字池ノ内850-1,851	56-2取消、図面2枚
104	47- 104	47.12.22	四郷町明田字浜田837-1他2筆	市道 四郷 23
105	47- 105	47.10.31	白浜町字四ノ坪甲2100-2	市道 白浜96号線 全部取消 H30-1
106	47- 106	47.12.07	飾磨区今在家字西荒新田1052-3	図面2枚
107	47- 107	48.06.23	田寺字波気415-5,3,4	
108	47- 108	47.12.22	御立字河野1497-4	
109	47- 109	47.11.27	御立字北門985-2	
110	47- 110	47.11.27	八代字宮跡125,131-3	
111	47- 111	48.01.12	大津区新町二丁目28	
112	47- 112	48.01.25	飾磨区高町字惣ヶ坪118-4~12	53-33 で変更
113	47- 113	51.04.16	飯田字五反長515-1	
114	47- 114	47.11.21	書写字北向ヒ河原1019-61他3筆	
115	47- 115	48.04.14	小坂字辻元73-1,74-1	44-345の延長
116	47- 116	48.04.09	飾磨区恵美酒字野手117-1他4筆	
117	47- 117	47.12.15	書写字美ノ脇2731-5	45-103の延長 市道 菅左 170号線
118	47- 118	48.01.20	青山字南畑850-1	
119	47- 119	48.01.20	勝原区宮田字向イ田27-1	
120	47- 120	48.01.12	田寺字大根田580-3	
121	47- 121	47.12.20	白国字沼915,914	
122	47- 122	47.12.21	勝原区宮田字大半田541-1	
123	47- 123	47.12.25	飾磨区阿成字高尾618	

## 昭和47年度

図面ページ	指定番号	指定年月日	地名	備考
124	47-124	48.01.17	御立字北原245-1	
125	47-125	48.02.15	大津区勘兵衛町二丁目248-3,253	
126	47-126	48.04.09	御立字北門956-1,2,3	
127	47-127			受付のみ
128	47-128	48.02.16	飾磨区恵美酒字倉ノ坪408	全部廃止 21-7
129	47-129	52.08.02	龜山字石ヶ坪240-3他2筆	
130	47-130	48.02.07	飾西字更ヶ622-1	
131	47-131	48.02.17	御立字河野1518-2他6筆	
132	47-132	48.04.12	余部区上余部字西等田246-3	市道 余部246に
133	47-133			受付のみ
134	47-134	48.03.26	田寺字西ノ口222-1	
135	47-135	48.04.06	的形町的形1255-3	
136	47-136	48.03.06	今宿字西山ノ下461-121他3筆	57-2取消
137	47-137	48.03.13	上大野町字迎田665-1	
138	47-138	48.06.18	飾磨区阿成字宮ノ下562-1	一部
139	47-139	48.03.01	青山字前山1464-175他2筆	市道 白鳥341号線 15-20の 部
140	47-140	48.03.16	青山字小丸山1463-26他2筆	56-4一部取消 市道 図面4枚 白鳥290,253,291号線
141	47-141	48.03.31	辻井字垣内486-1	
142	47-142	48.03.24	書写字袷ヶ辺936-4	
143	47-143	48.04.07	今宿字茶屋前1288他3筆	44-33の延長
144	47-144	48.04.10	書写1019-345~348	
145				
146				
147				
148				
149				
150				
151				
152				
153				
154				
155				
156				
157				
158				
159				
160				
161				
162				
163				
164				

指定年月日・番号 昭和 47年 9月 28日 第 47-61号  
 告示年月日・番号 昭和 年 月 日 第 号

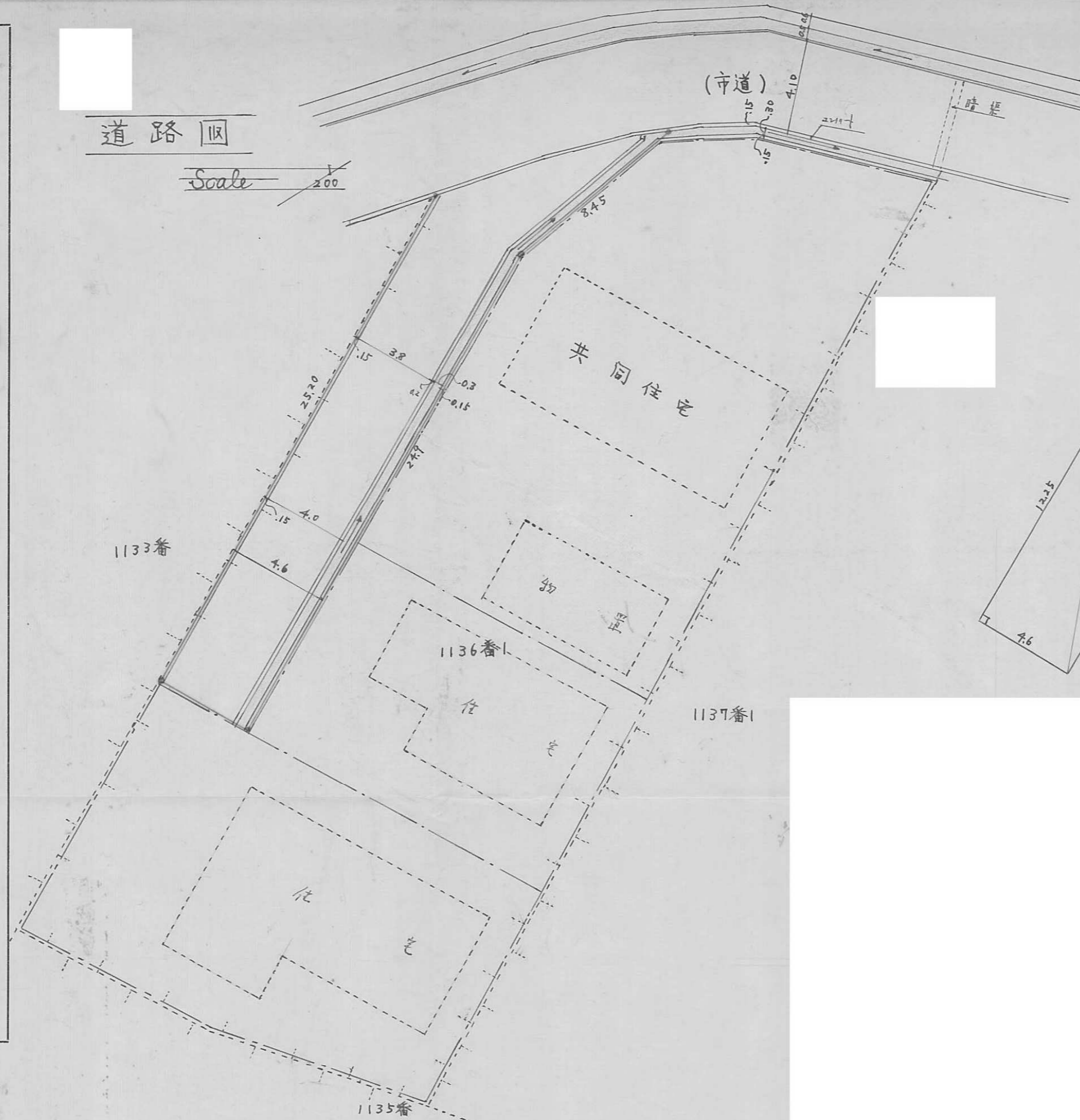
承諾書

この図面記載のとおり道路の位置の指定・変更・廃止を承諾します。

道路の幅員 4.6 M 道路の延長 33.35 M 道路の面積 135.94 M<sup>2</sup>

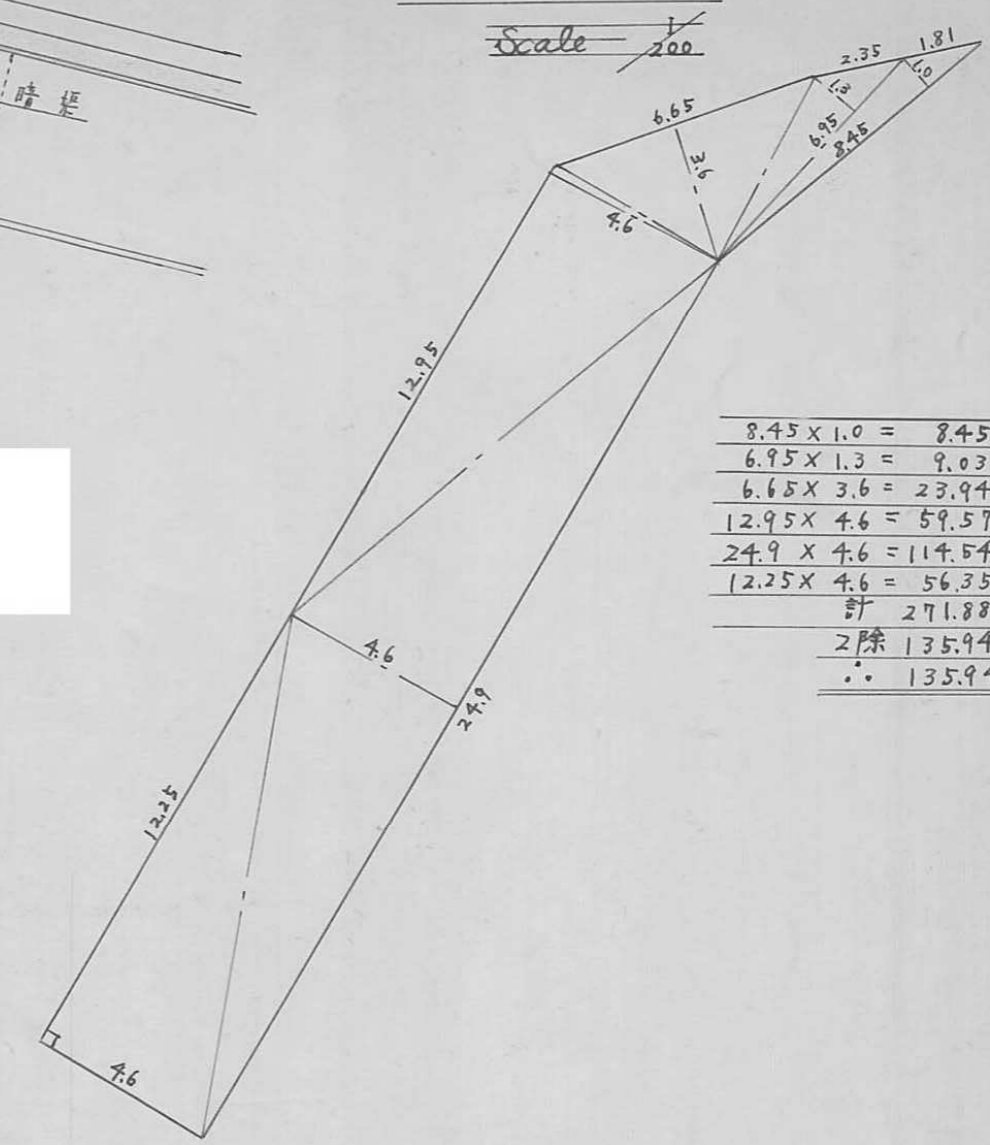
道路図

Scale 1/200



求積図

Scale 1/200



$8.45 \times 1.0 = 8.45$
$6.95 \times 1.3 = 9.035$
$6.65 \times 3.6 = 23.94$
$12.95 \times 4.6 = 59.57$
$24.9 \times 4.6 = 114.54$
$12.25 \times 4.6 = 56.35$
計 271.885
2除 135.9425
∴ 135.94 m <sup>2</sup>

断面図

Scale 1/50

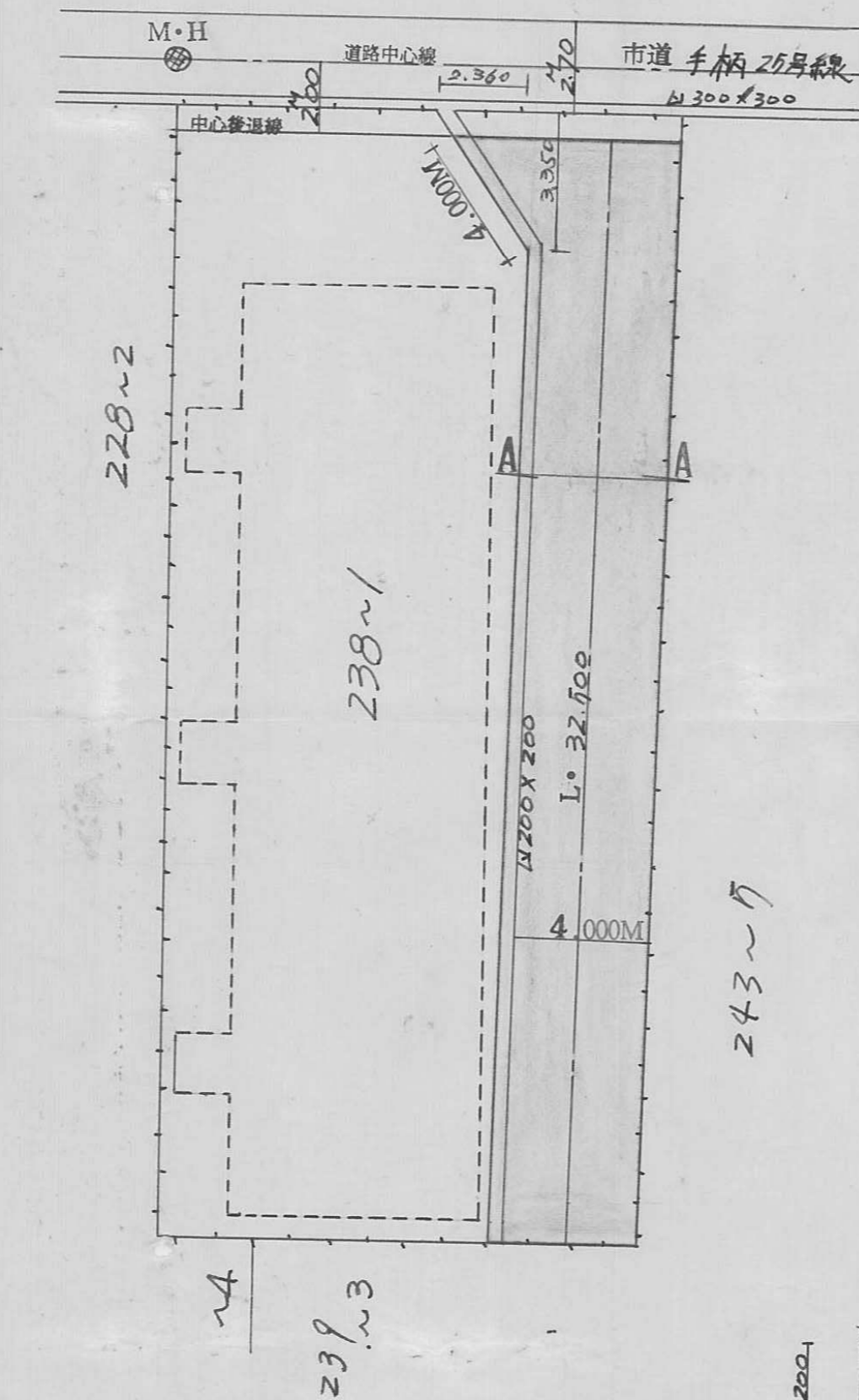


指定年月日・番号 昭和 47 年 10 月 16 日 第 47-62 号  
 告示年月日・番号 昭和 年 月 日 第 号

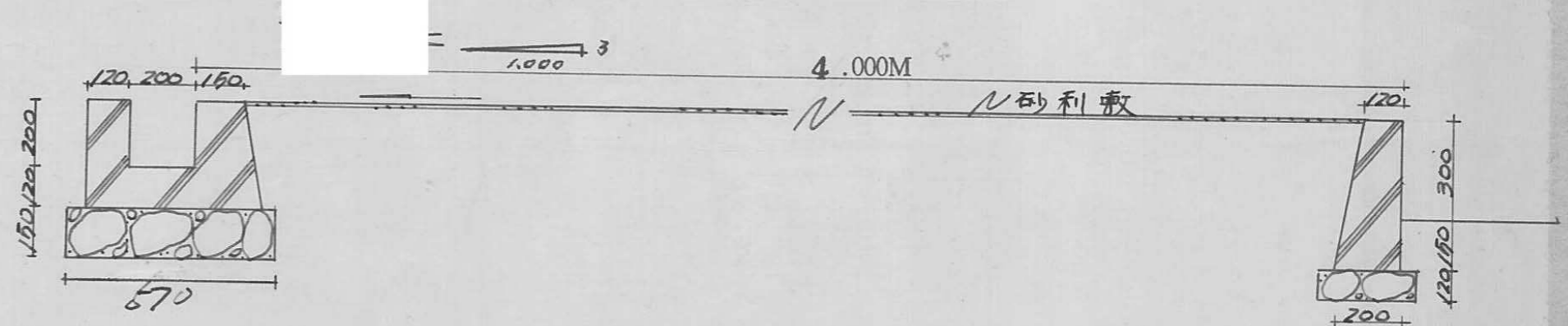
承 諾 書

この図面記載のとおり道路の位置の指定・変更・廃止を承諾します。

道路の幅員 4.700 道路の延長 32.700 道路の面積 140.40



A 断面図 S 1/20



求積表

道路面積
$32.700 \times 4.320 = 140.40$
$\times 0.3025 = 42.47$

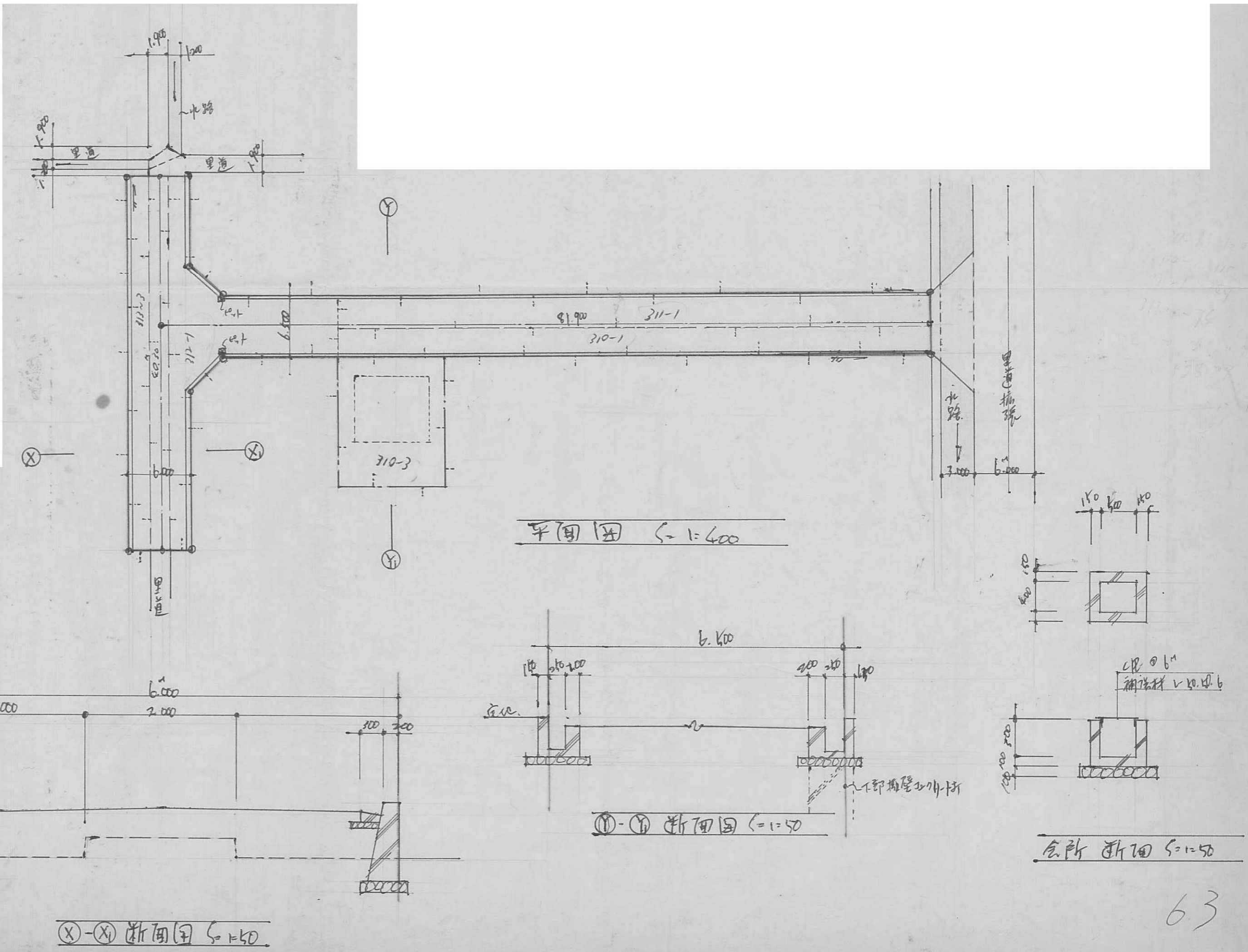
指定年月日・番号 昭和47年9月30日第47-63号  
告示年月日・番号 昭和 年 月 日 第 号

承諾書

この図面記載のとおり道路の位置の指定・

承諾します

道路の幅員 6.40 道路の延長 81.90 道路の面積 519.42

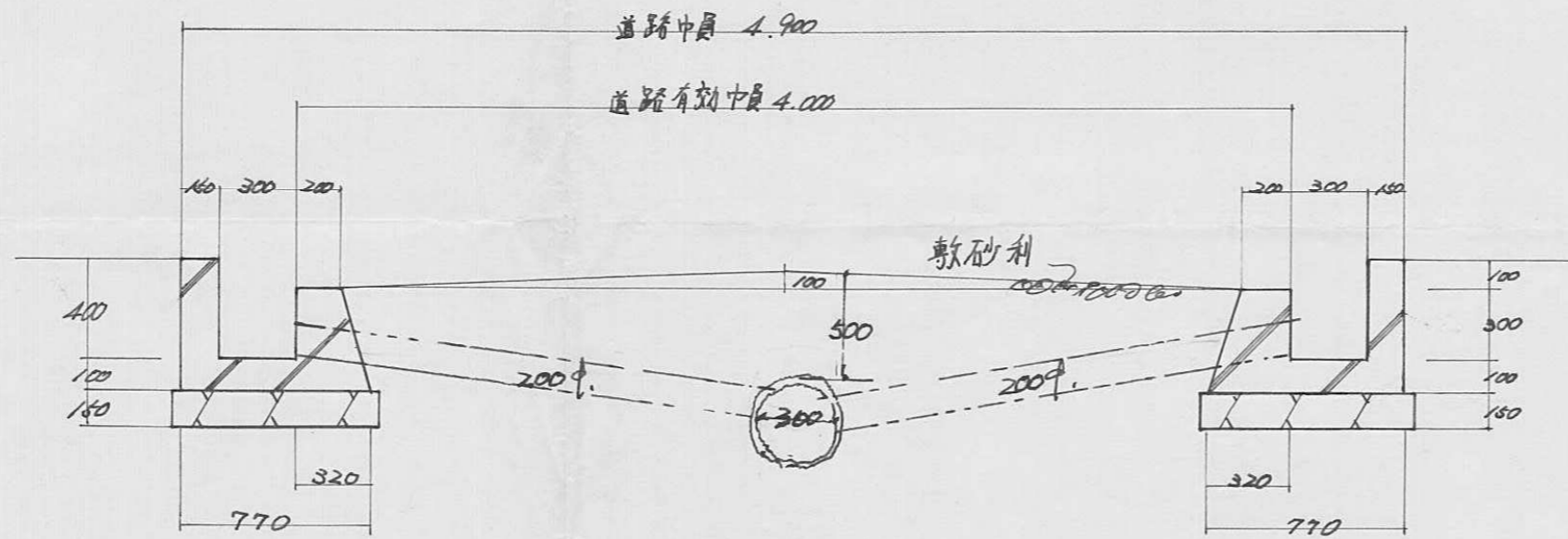


指定年月日・番号	昭和47年10月16日第47-64号
告示年月日・番号	昭和 年 月 日 第 号

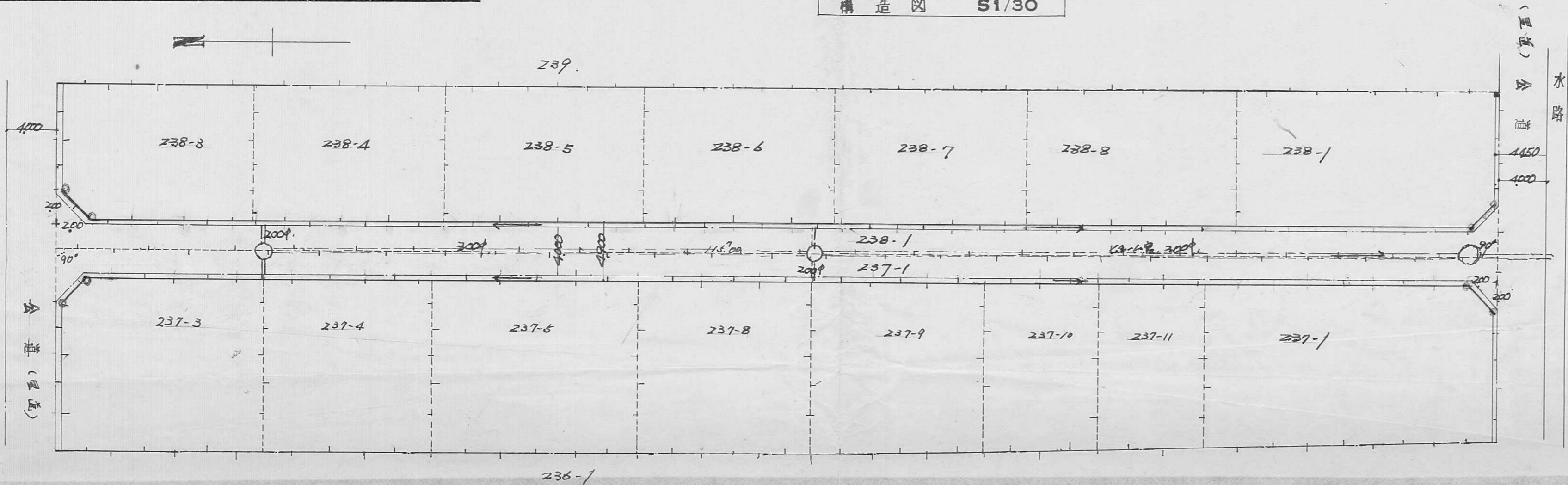
承諾書

この図面記載のとおり道路の位置の指定・変更・廃止を承諾します。

道路の幅員	4.900	道路の延長	115.00	道路の	571.50
-------	-------	-------	--------	-----	--------



道路延長	115.7
幅員	4.900
敷地面積	3027.0
道路面積	571.5



64 A

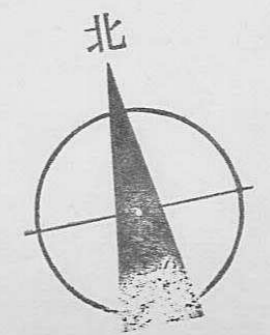
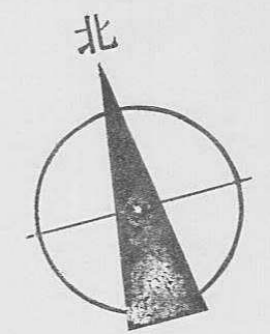
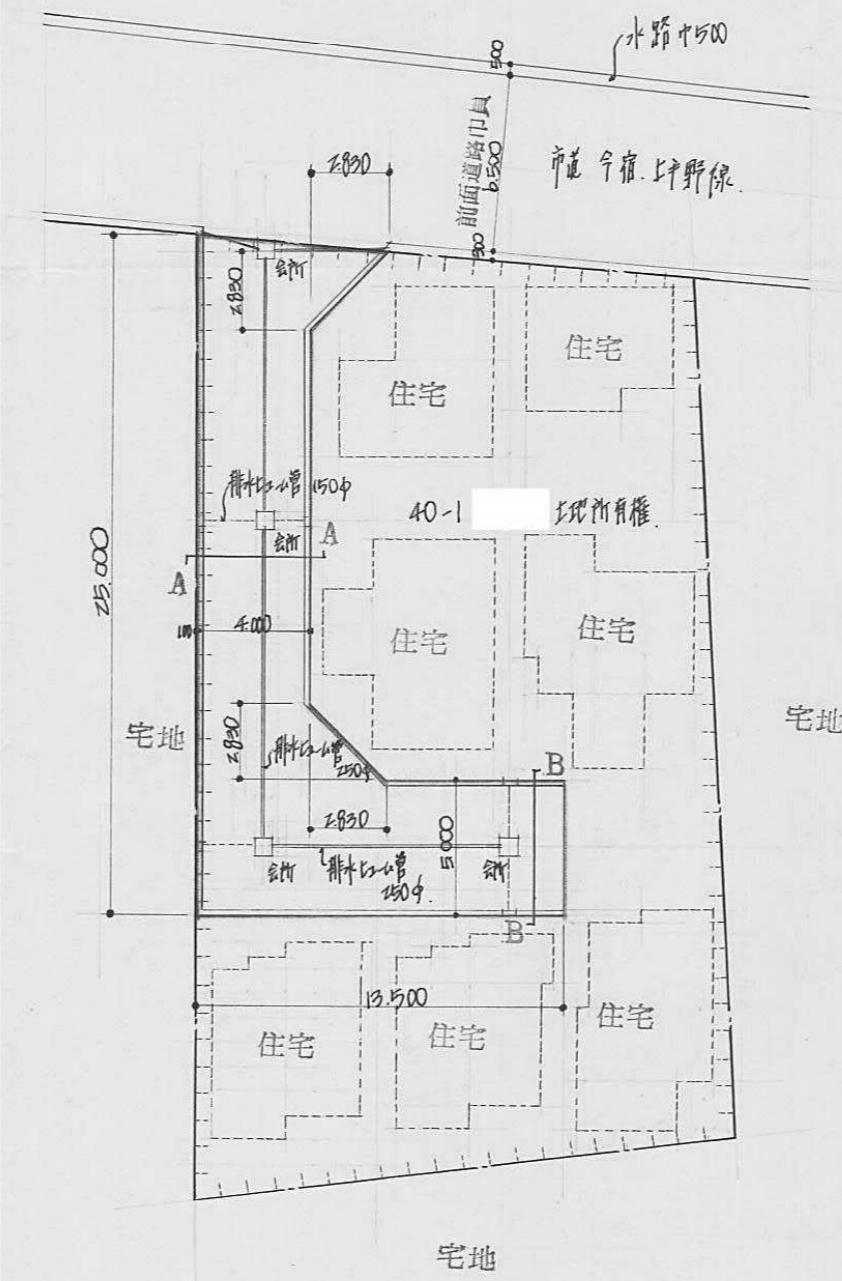
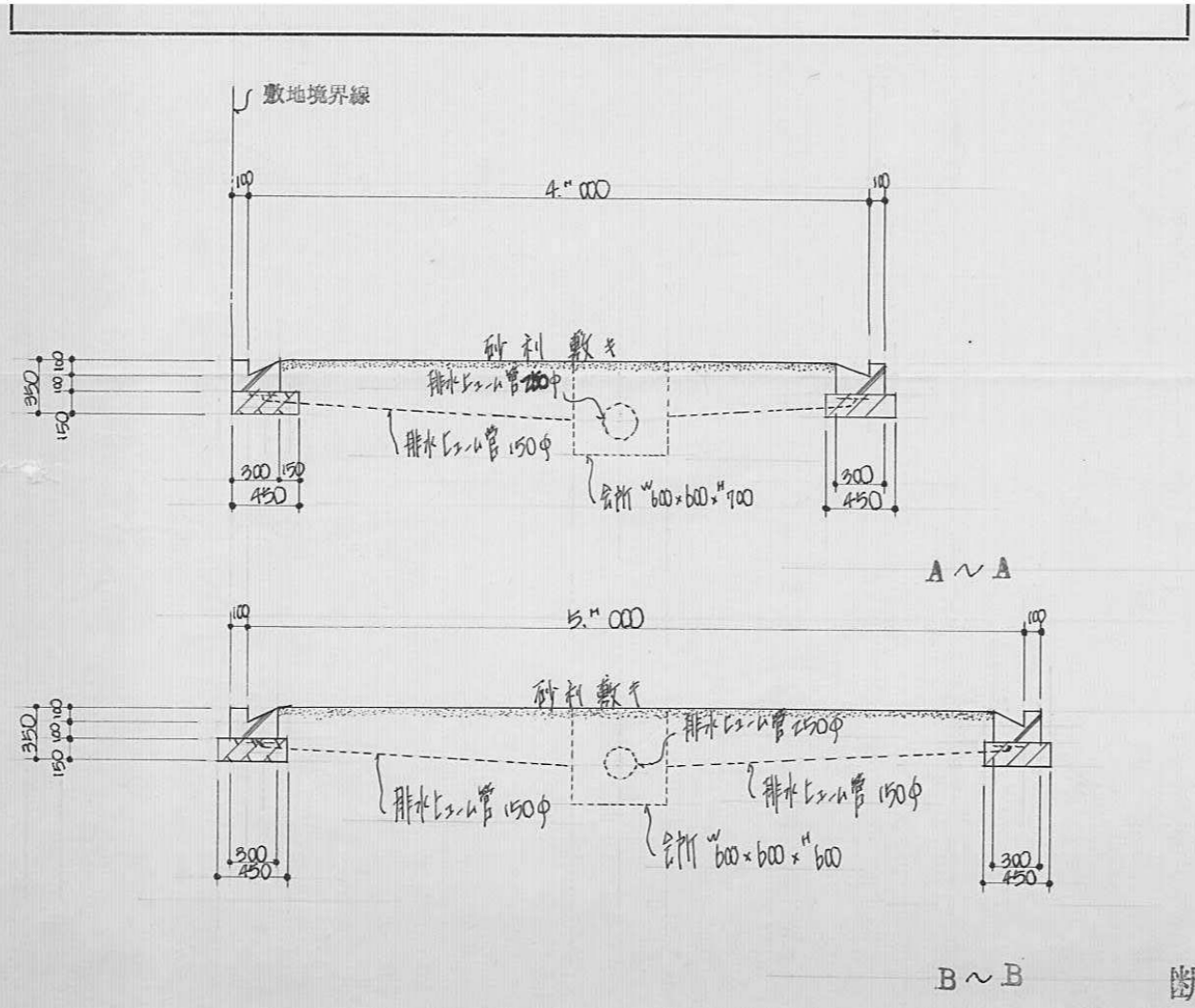


指定年月日・番号 昭和47年9月28日第47-65号  
 告示年月日・番号 昭和 年 月 日 第 号

承諾書

この図面記載のとおり道路の位置の指定・~~変更~~承諾します。

道路の幅員	4.100 5.000	道路の延長	4.000 9.400	道路の面積	151.651
-------	----------------	-------	----------------	-------	---------



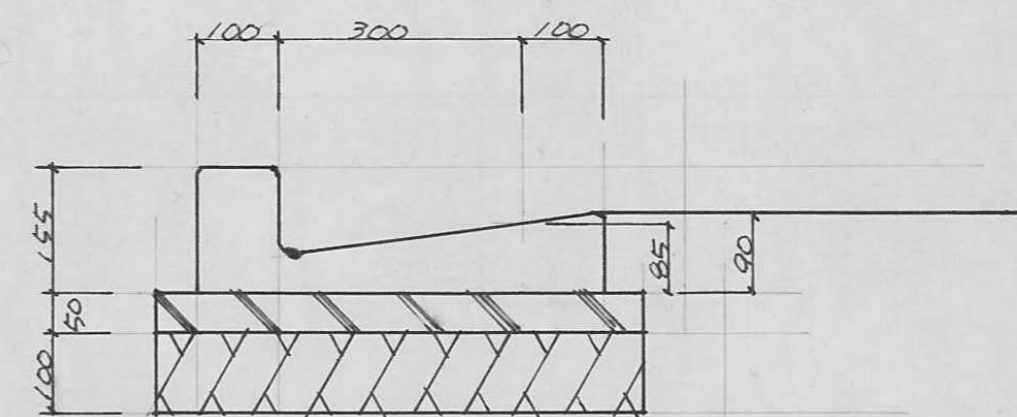
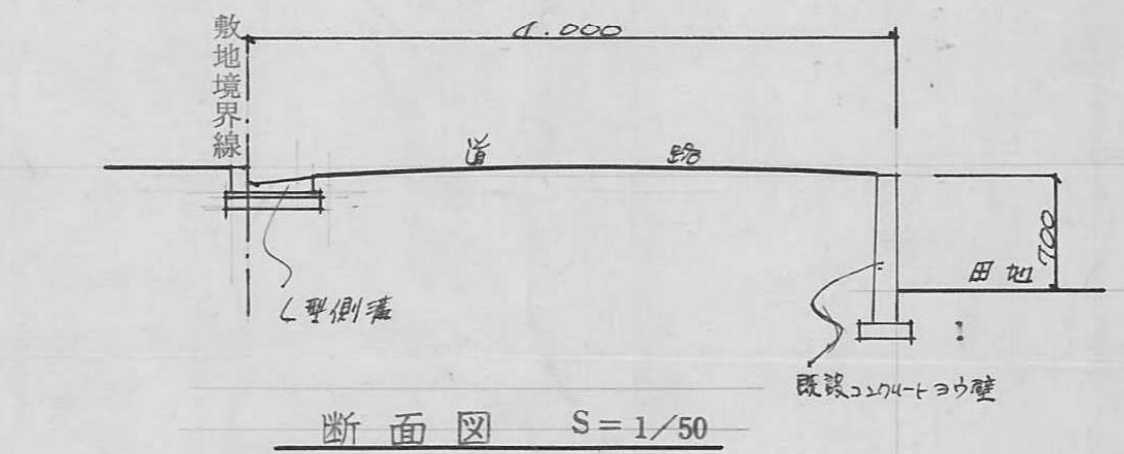
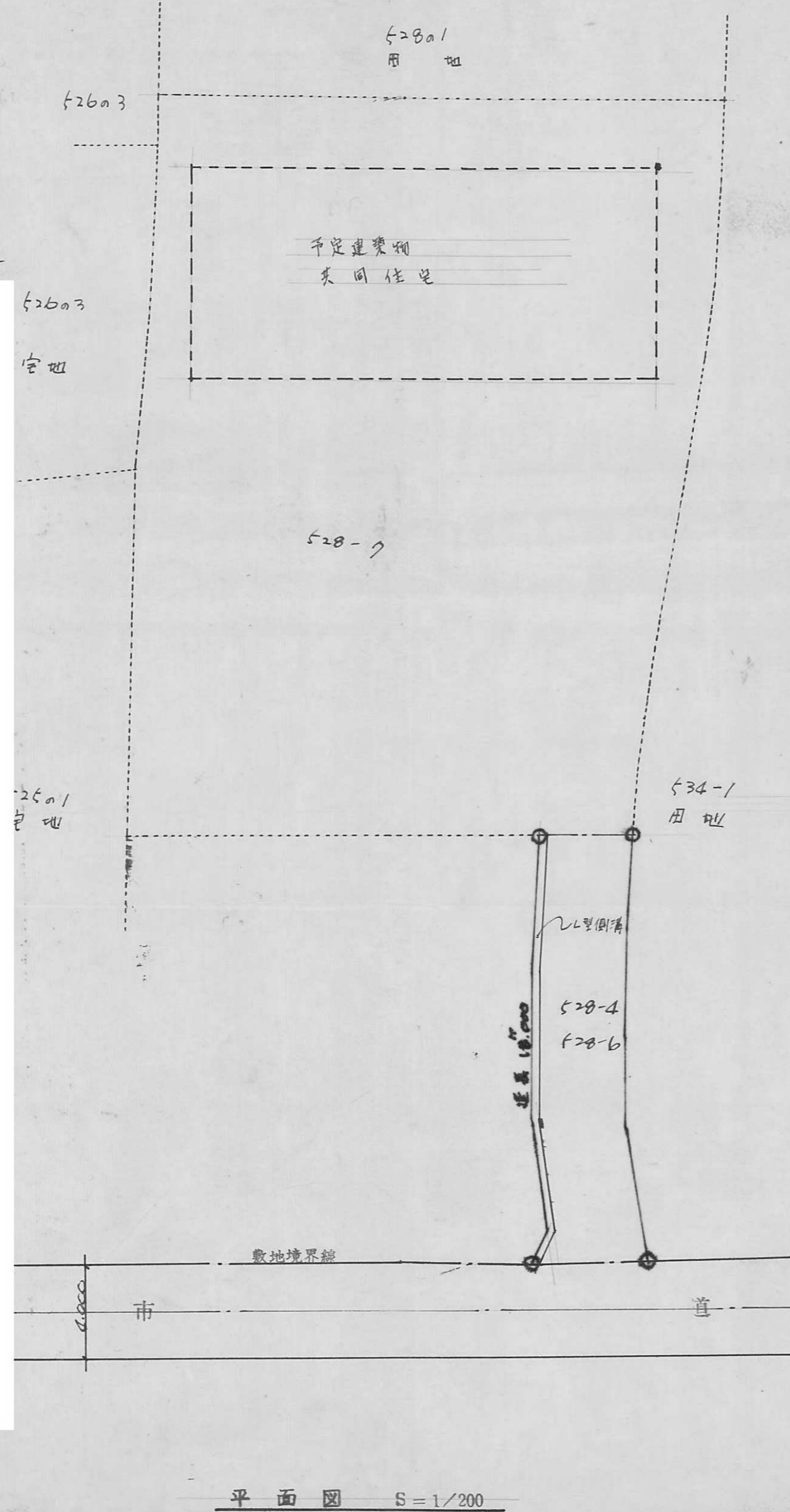
65 B

指定年月日・番号	昭和47年10月16日 第47-66号
告示年月日・番号	昭和 年 月 日 兵庫県告示第 号

承諾書

この図面記載のとおり道路の位置の指定・変更・廃止を承諾します。

道路の幅員	4 M	道路の延長	18 M	道路の面積	67.22M <sup>2</sup>
-------	-----	-------	------	-------	---------------------

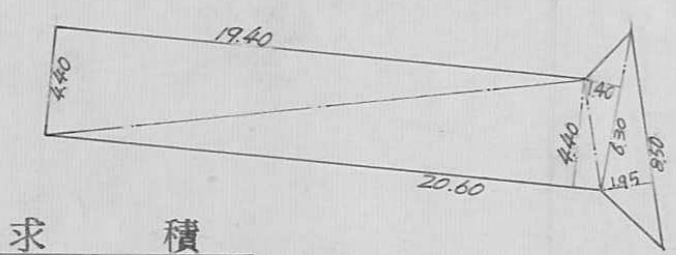
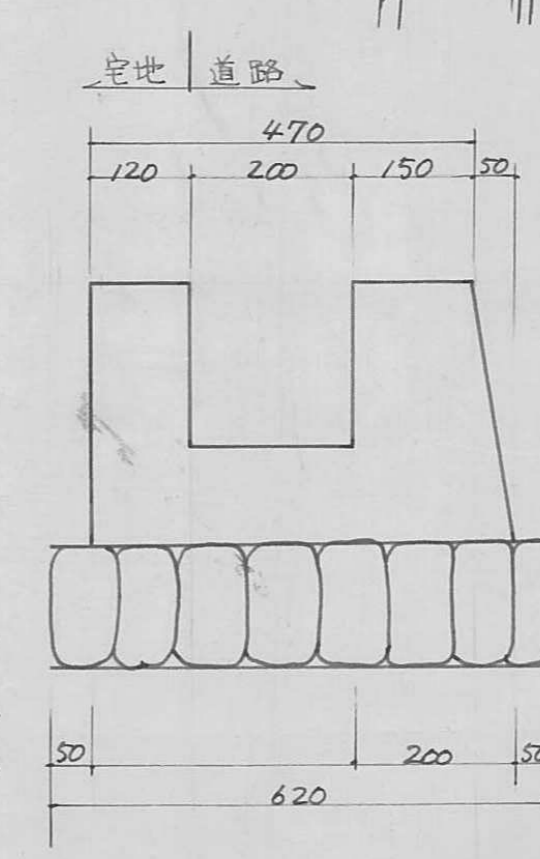
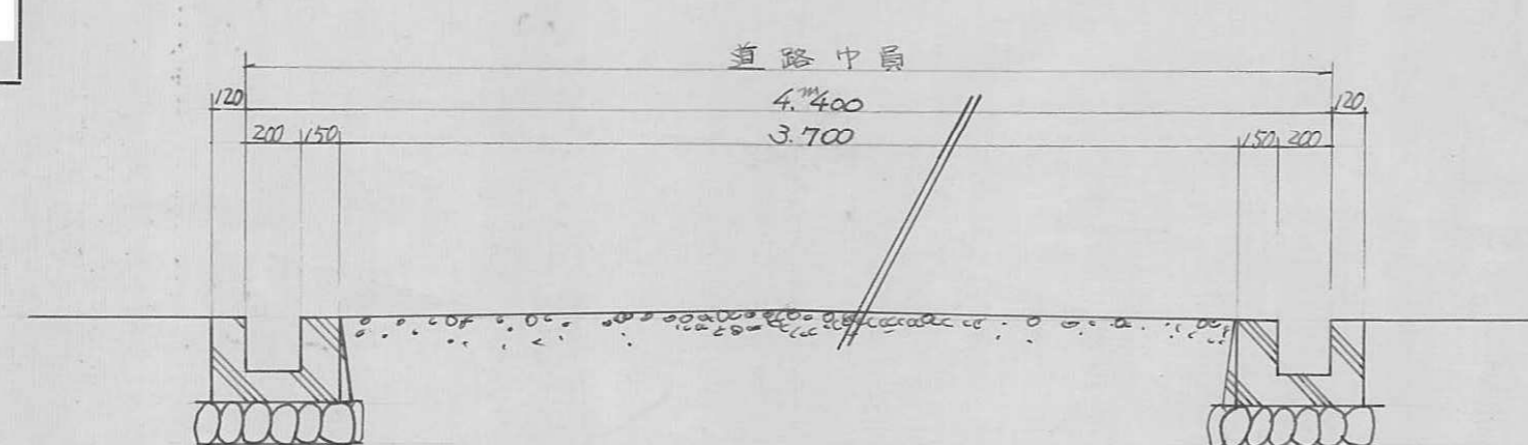
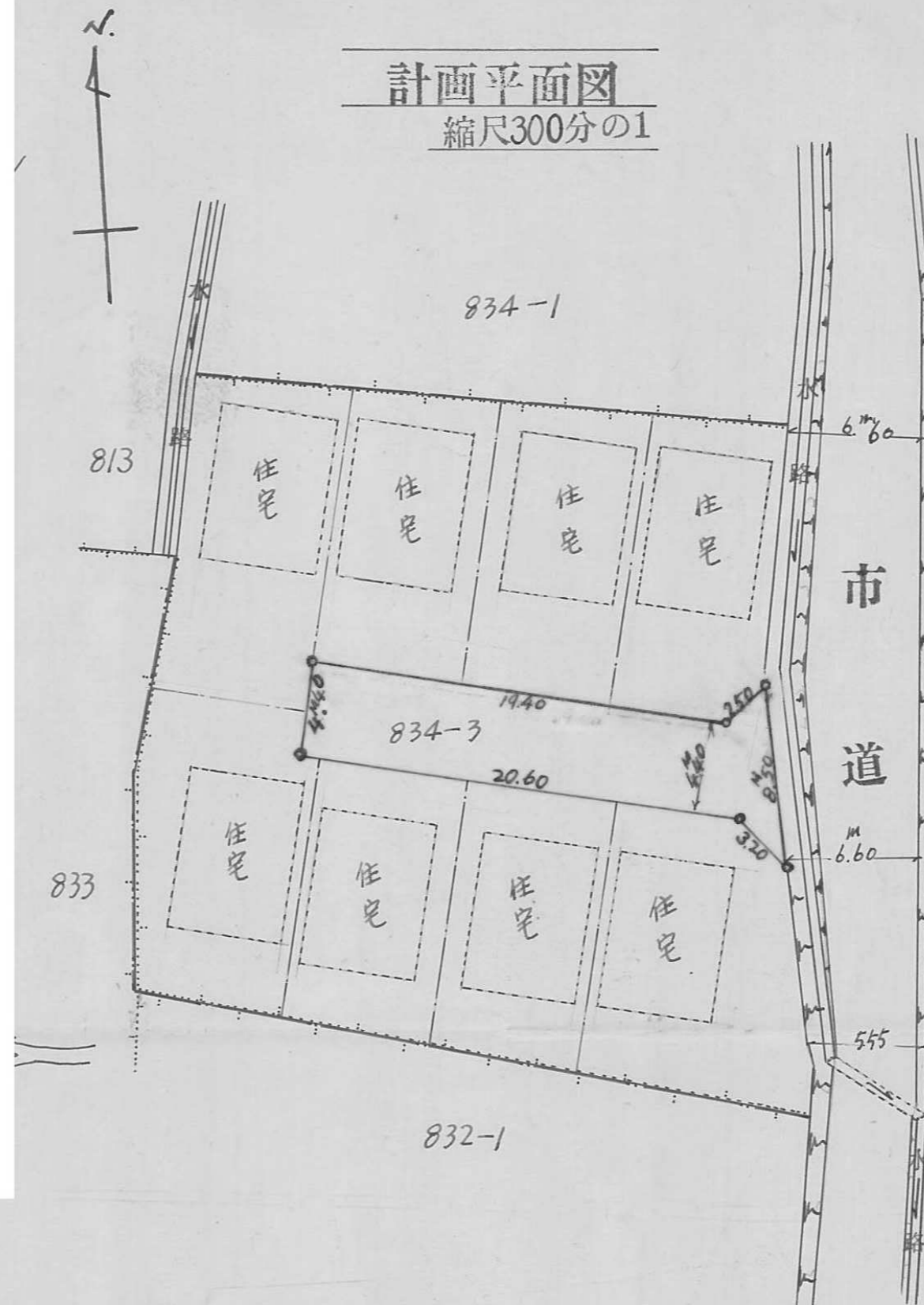


指定年月日・番号 昭和 49 年 9 月 13 日 第 47-67 号  
 告示年月日・番号 昭和 年 月 日 第 号

承 諾 書

この図面記載のとおり道路の位置の指定・変更・廃止を承諾します。

道路の幅員 4.40 道路の延長 22.60 道路の面積 100.69



求 積

19.40 × 4.40 =	85.36
20.60 × 4.40 =	90.64
6.30 × 1.40 =	8.82
8.50 × 1.95 =	16.575
計	201.395
1/2 =	100.69... <sup>m<sup>2</sup></sup>

求 積 図  
縮尺300分の1

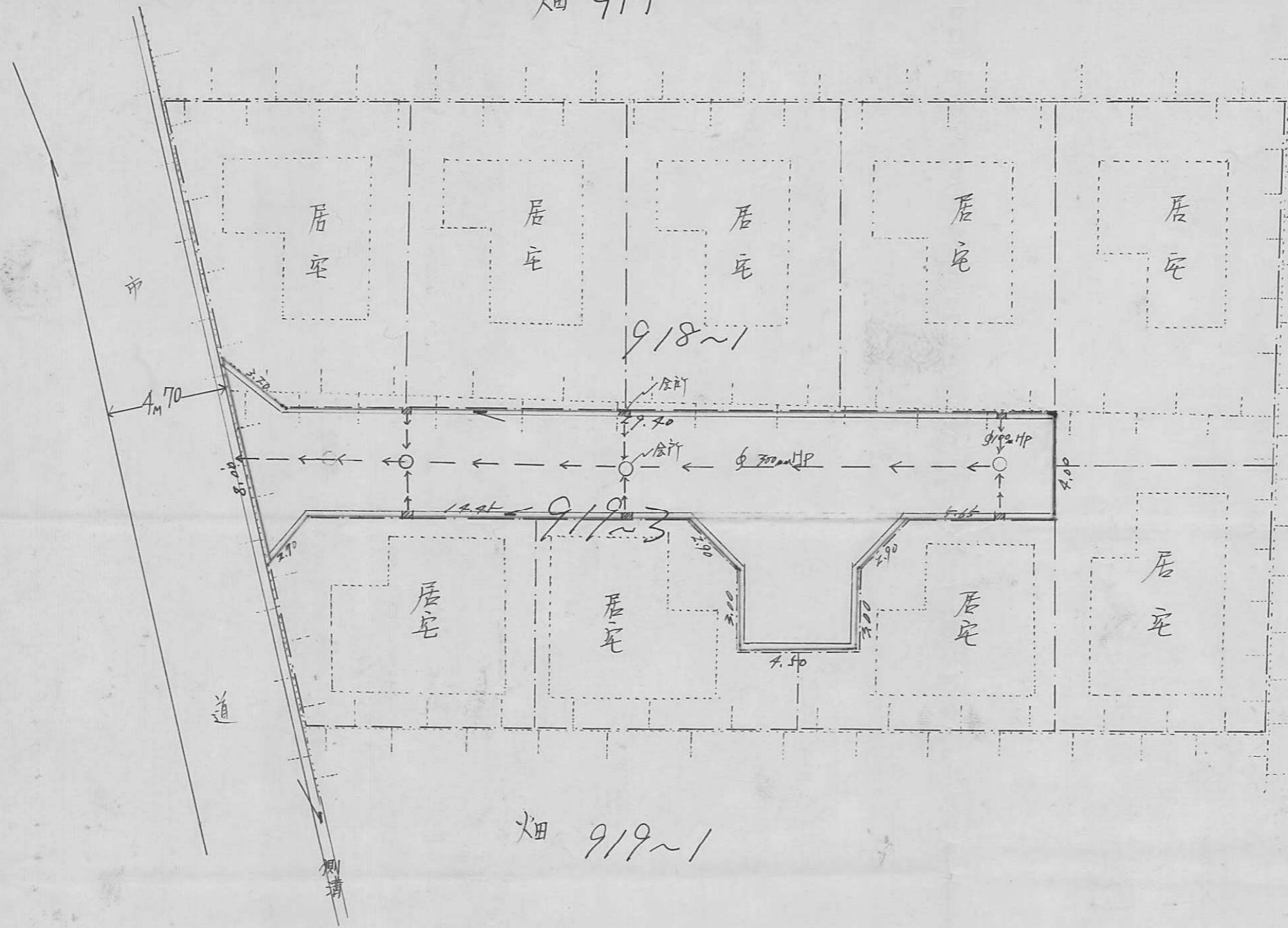
指定年月日・番号	昭和 47 年 10 月 6 日 第 47-68 号
告示年月日・番号	昭和 年 月 日 第 号

承諾書

この図面記載のとおり道路の位置の指定・変更・廃止を承諾します。

道路の幅員	4M	道路の延長	31M	道路の面積	154.50㎡
-------	----	-------	-----	-------	---------

畑 917



平面図

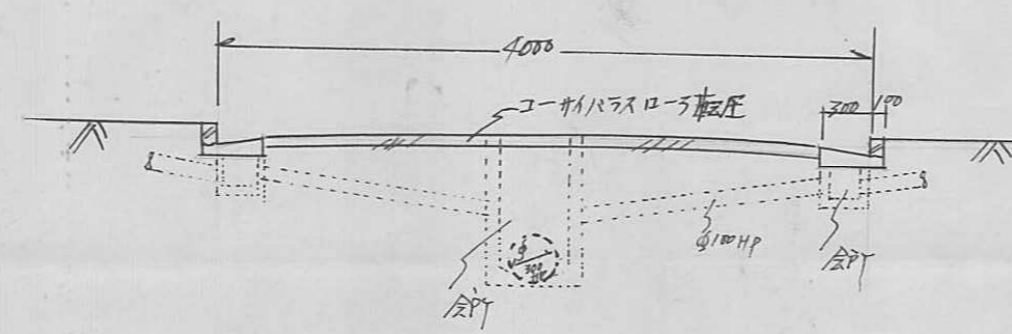
S=1/200

920 宅

畑 919~1

断面図

S=1/50



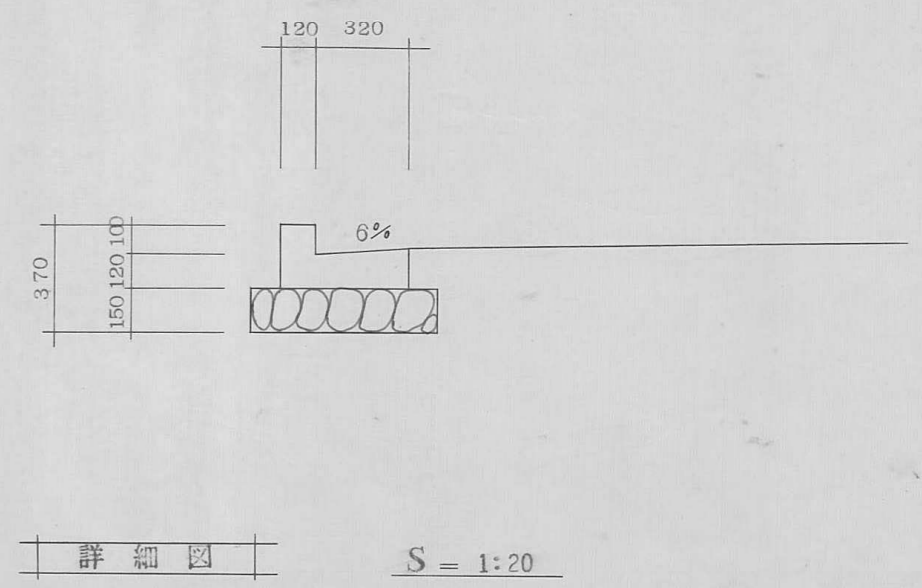
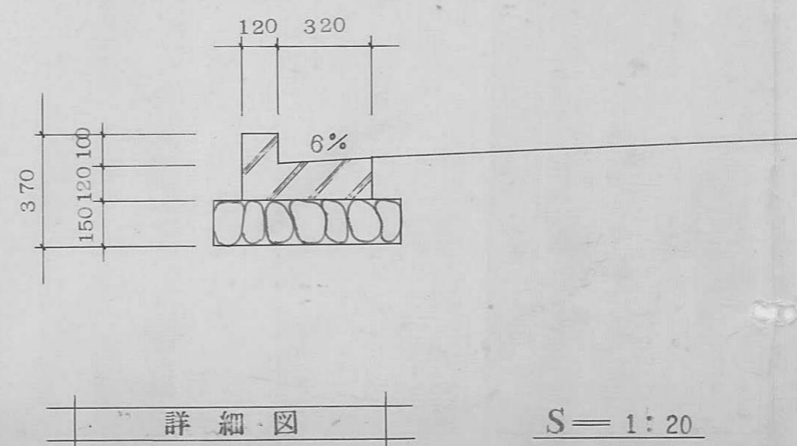
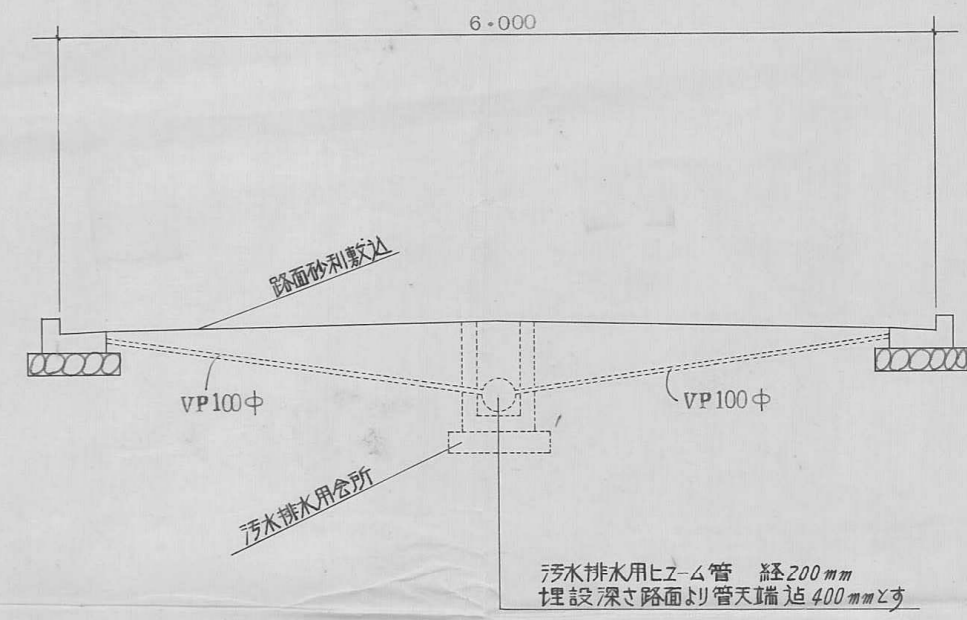
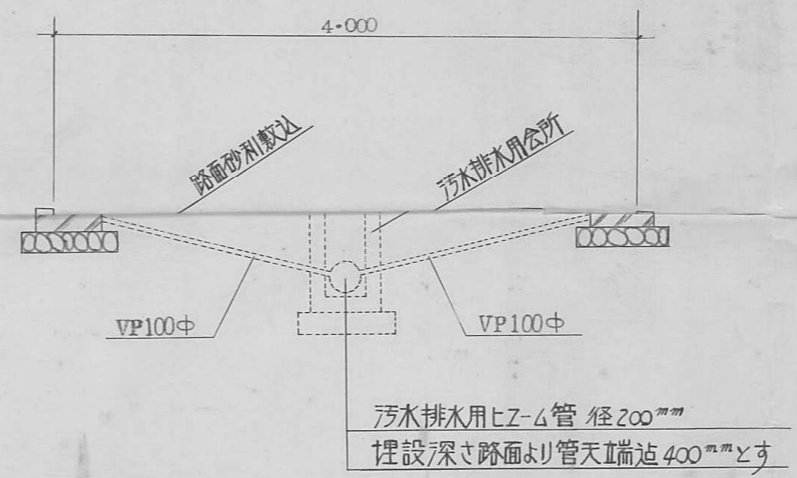
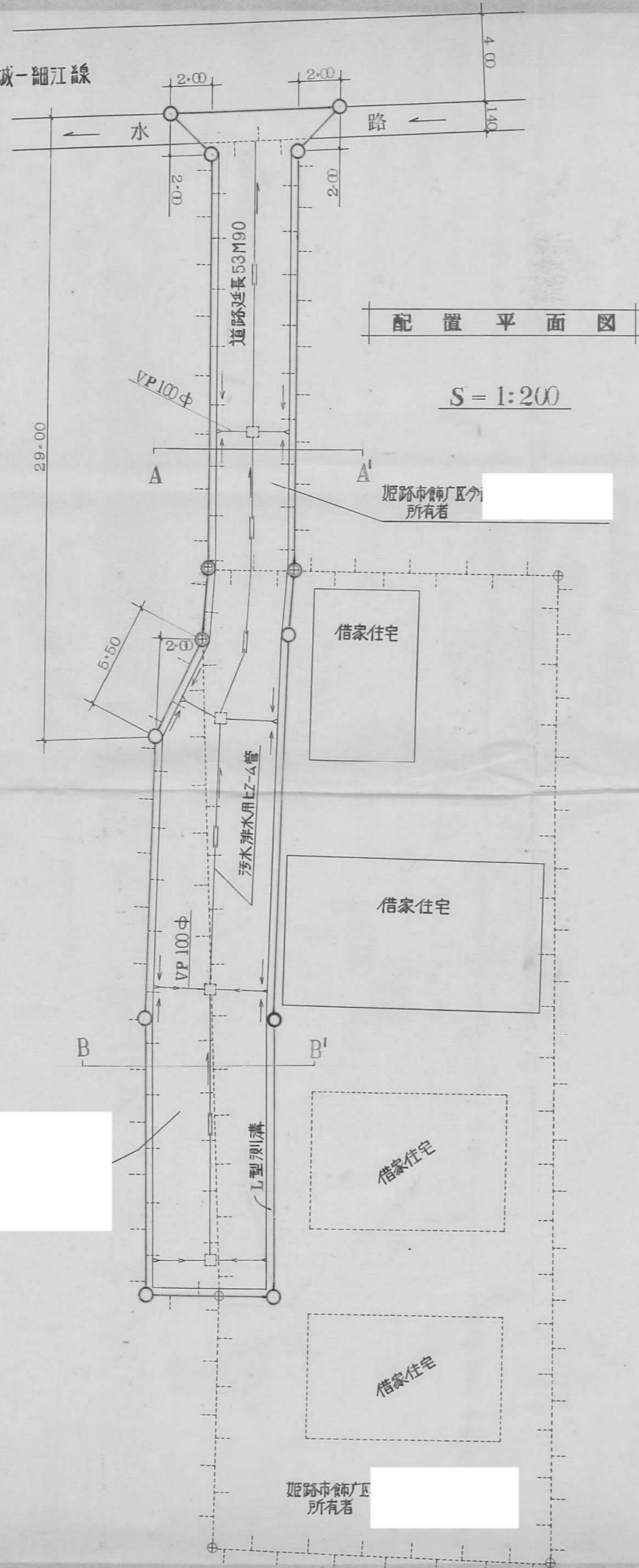
指定年月日・番号 昭和47年10月6日第47-67号  
 告示年月日・番号 昭和 年 月 日 第 号

承諾書

この図面記載のとおり道路の位置の指定・変更・廃止を承諾します。

道路の幅員 4.000 M 道路の延長 53.90 M 道路の面積 261.20 M<sup>2</sup>

県道 付城-細江線

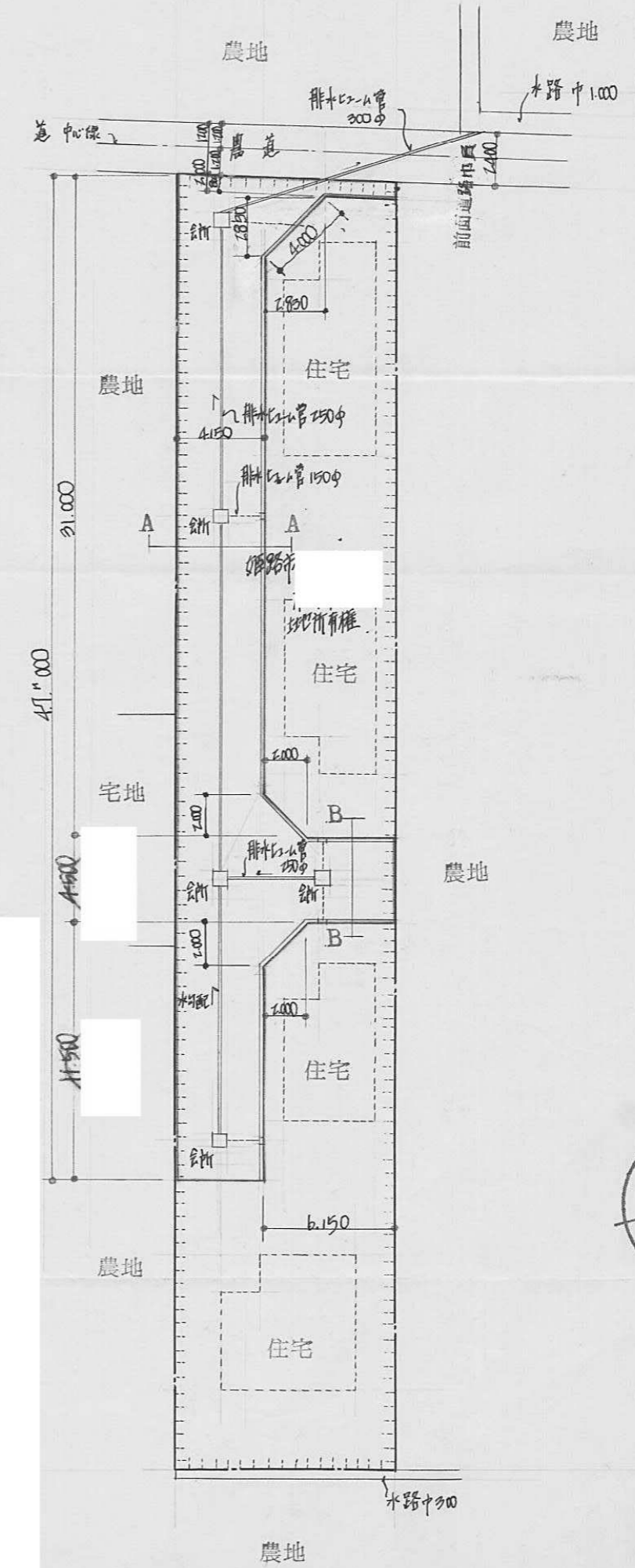


指定年月日・番号	昭和47年10月6日第47-70号
告示年月日・番号	昭和 年 月 日 第 号

承諾書

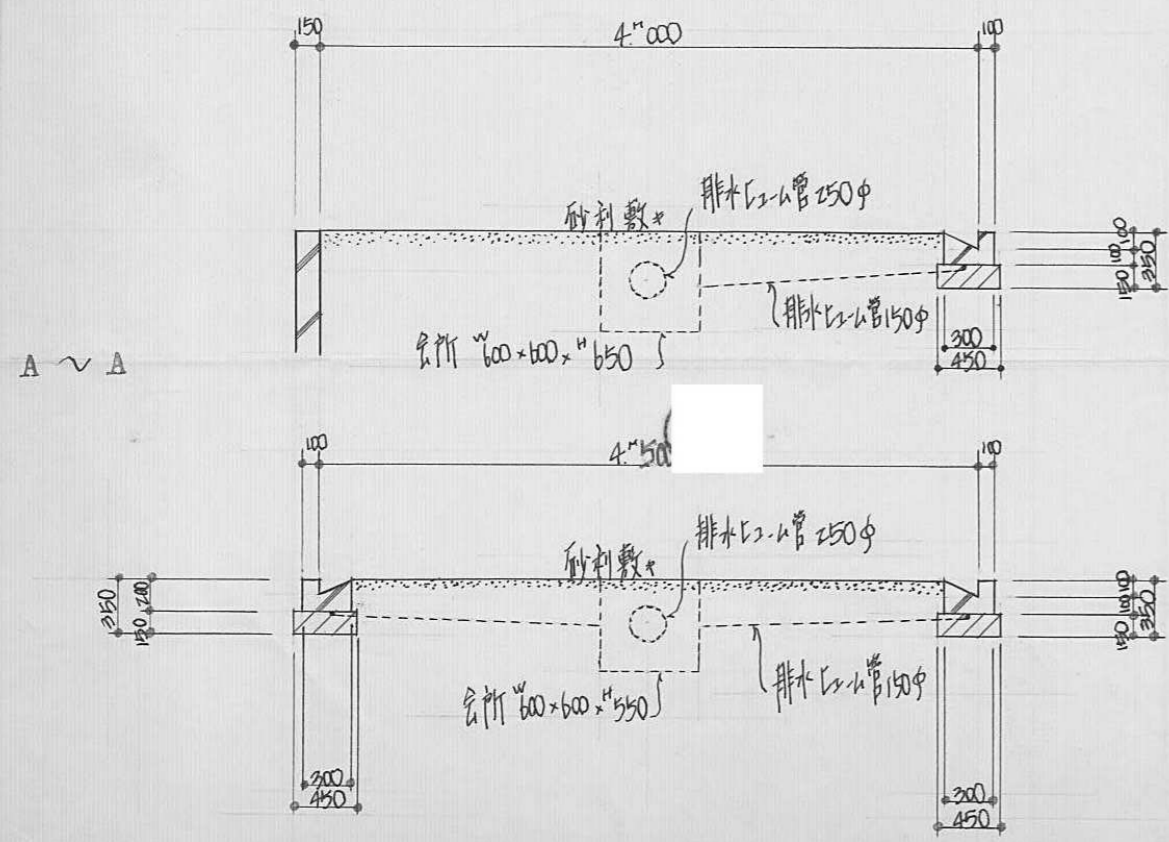
この図面記載のとおり道路の位置の指定・変更・廃止を承諾します。

道路の幅員	4.500 4.150	道路の延長	6.50 41.000	道路の面積	295.649
-------	----------------	-------	----------------	-------	---------



平面配置図 1:300

70 B




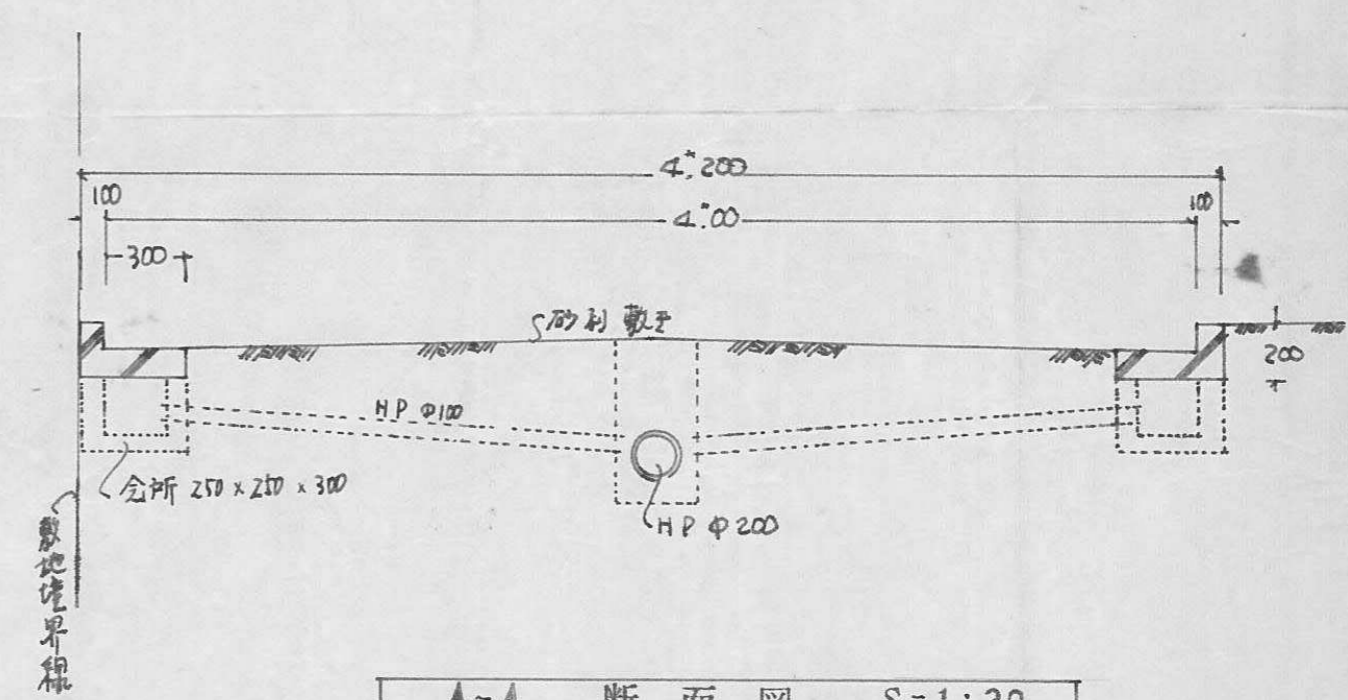
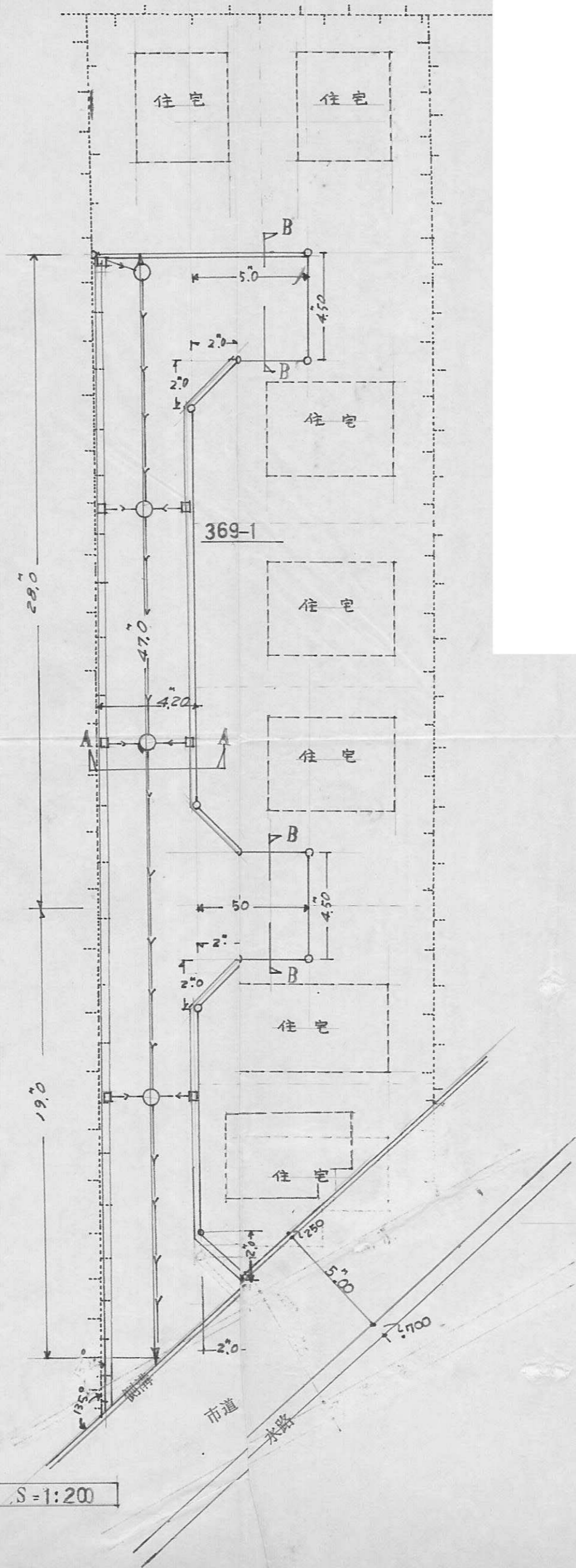
断面図 1:50

指定年月日・番号	昭和47年2月5日 第47-7号
告示年月日・番号	昭和 年 月 日 兵庫県第 号

承諾書

この図面記載のとおり道路の位置の指定・変更・廃止を承諾します。

道路の幅員	4.2 M	道路の延長	47.0 M	道路の面積	241.0 $m^2$
-------	-------	-------	--------	-------	-------------



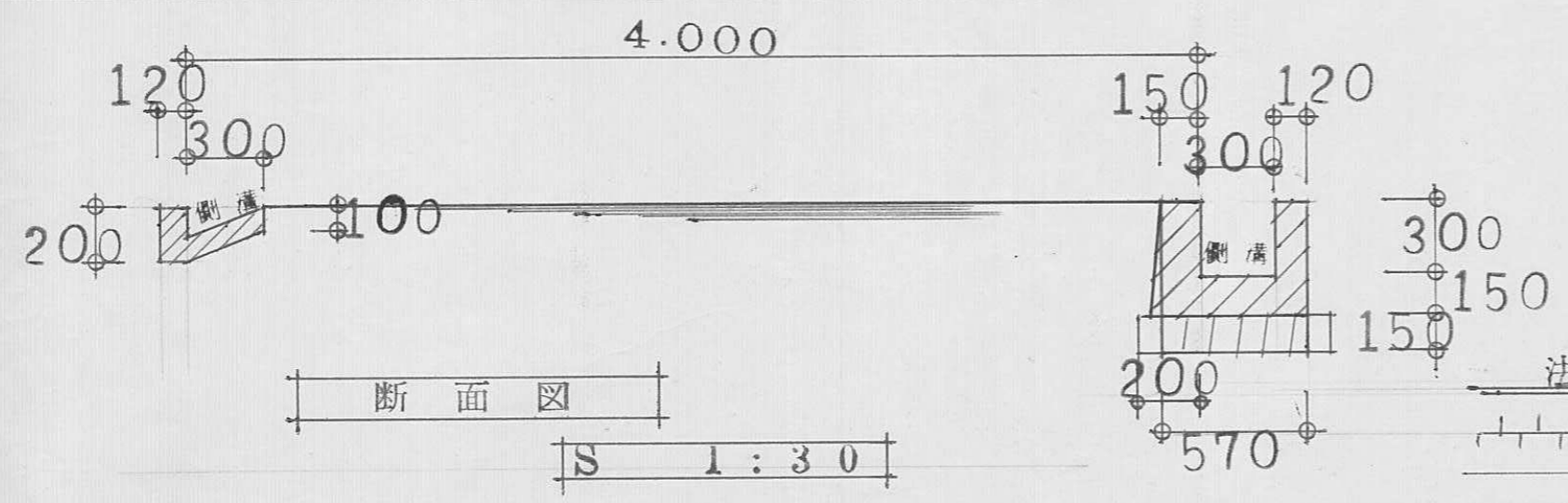
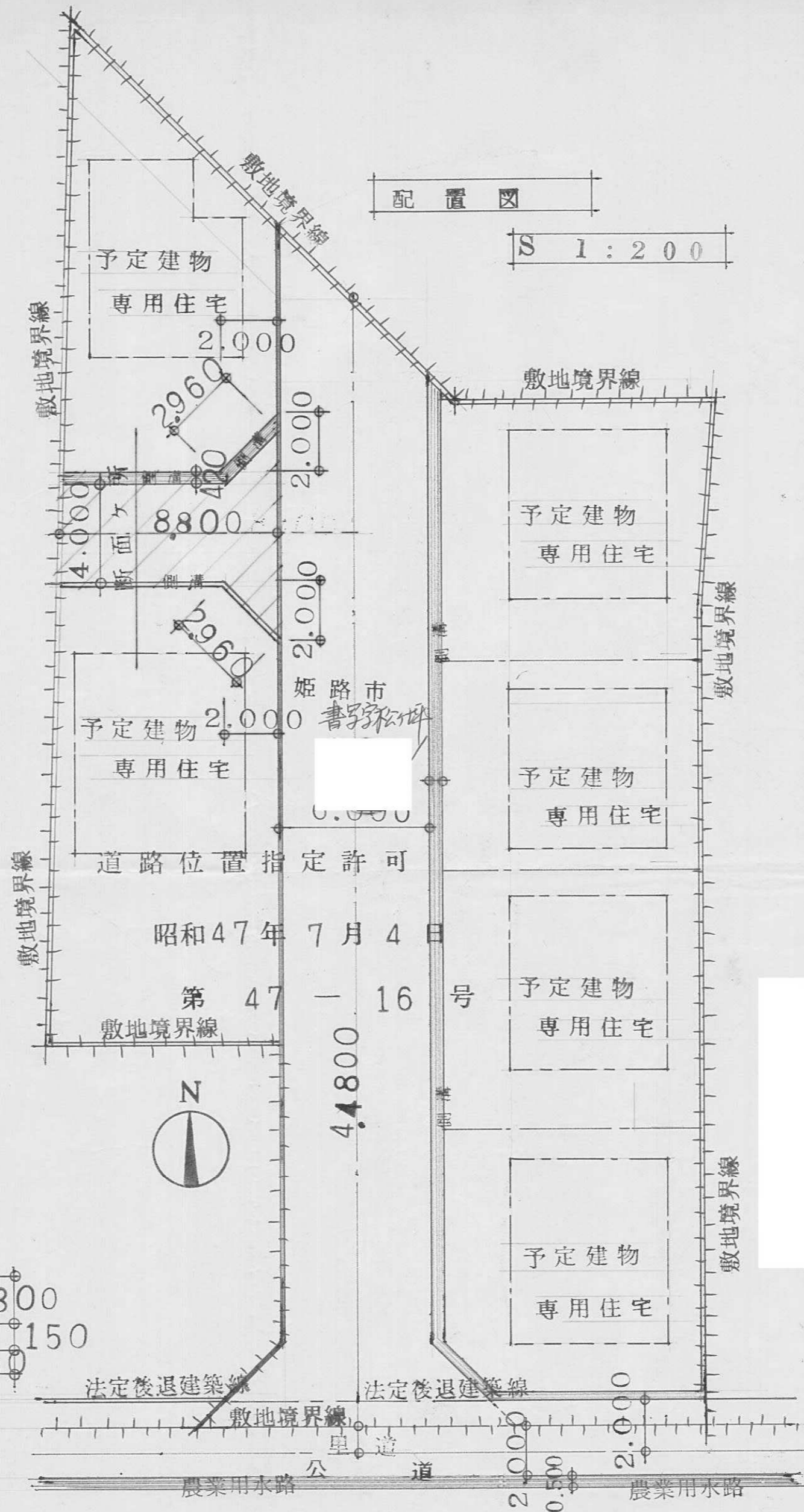
平面図 S=1:200

A-A 断面図 S=1:30

B-B 断面図

71  
B

指定年月日・番号	昭和47年10月2日第47-12号
告示年月日・番号	昭和 年 月 日 第 号
承 諾 書	
この図面記載のとおり道路の位置の指定・変更・廃止を承諾します。	
道路の幅員	4.000
道路の延長	8.800
道路の面積	35.080





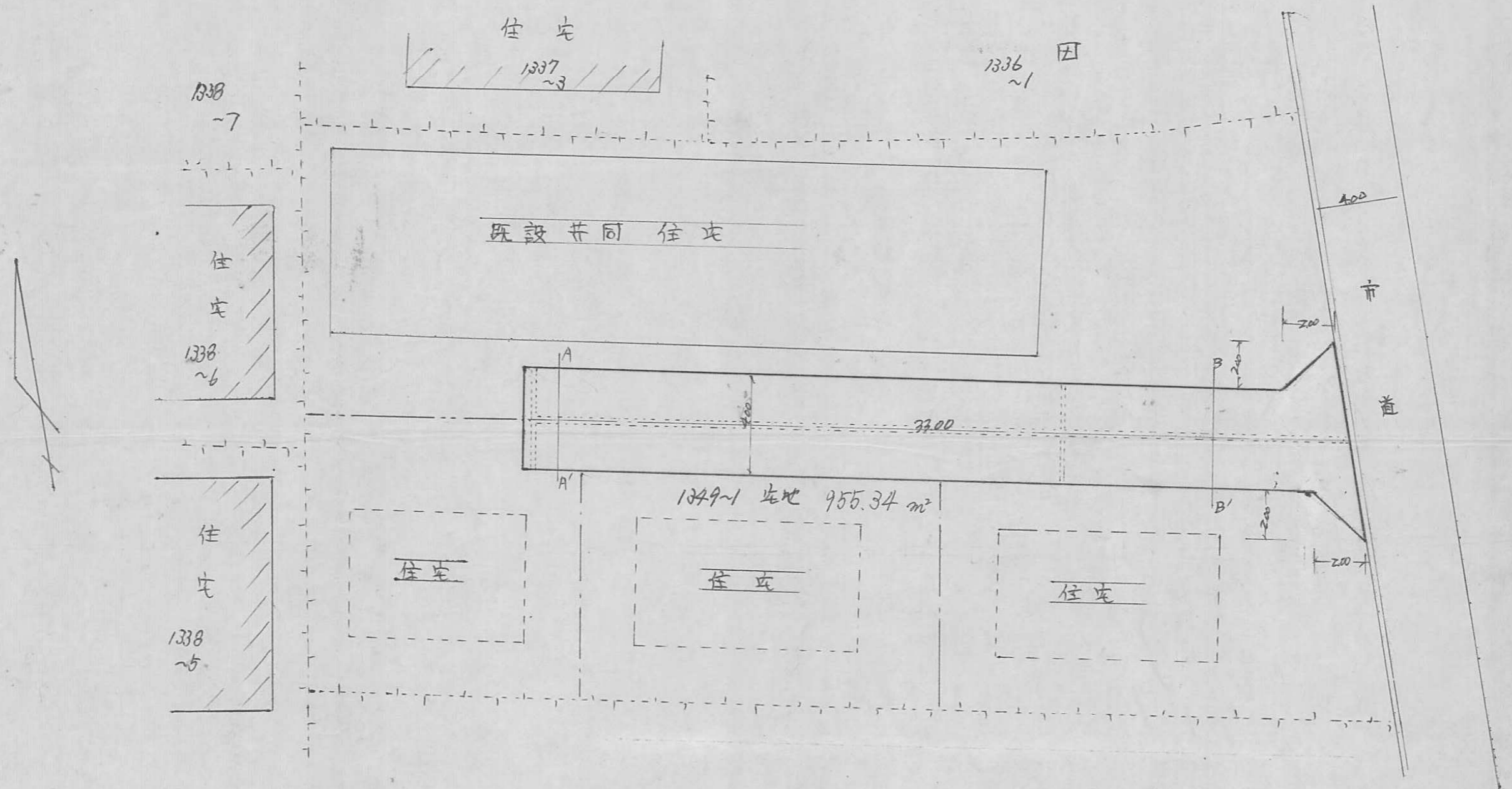
指定年月日・番号	昭和47年11月14日 第47-13号
告示年月日・番号	昭和 年 月 日 兵庫県告示第 号

承諾書


この図面記載のとおり道路の位置の指定・変更・廃止を承諾します。

道路の幅員	4.00 M	道路の延長	33.00 M	道路の面積	132.00 <sup>m<sup>2</sup></sup>
-------	--------	-------	---------	-------	---------------------------------

平面図 1/200



断面図 1/40



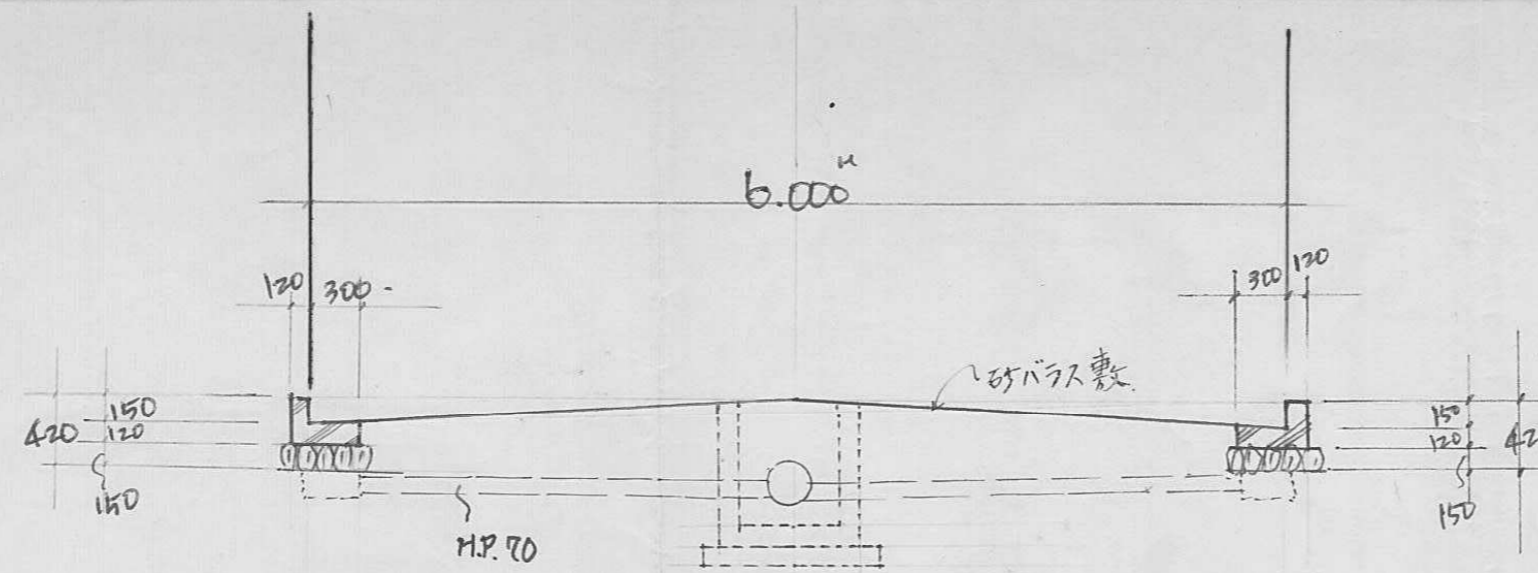
73 A

指定年月日・番号 昭和 47 年 10 月 27 日 第 47-74 号  
 告示年月日・番号 昭和 年 月 日 第 号

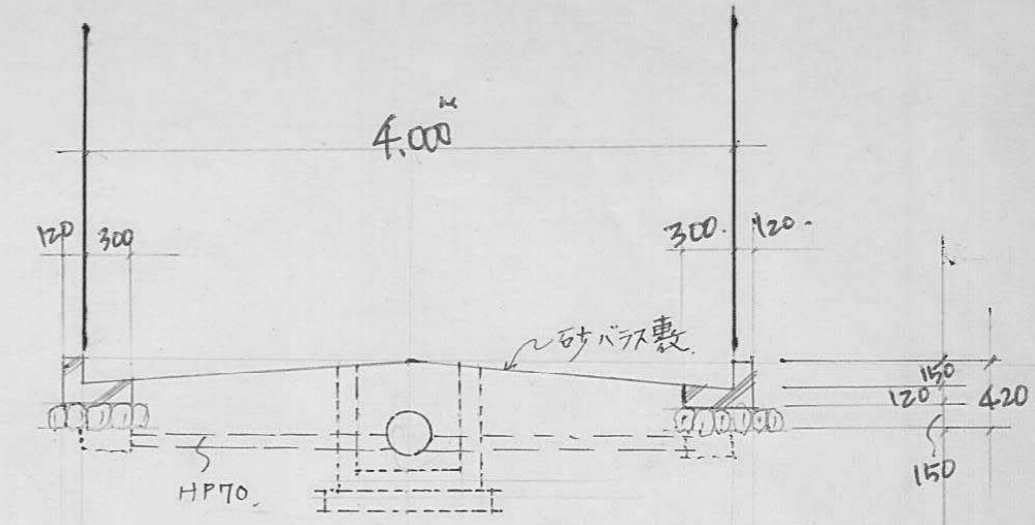
承諾書

この図面記載のとおり道路の位置の指定・変更・廃止を承諾します。

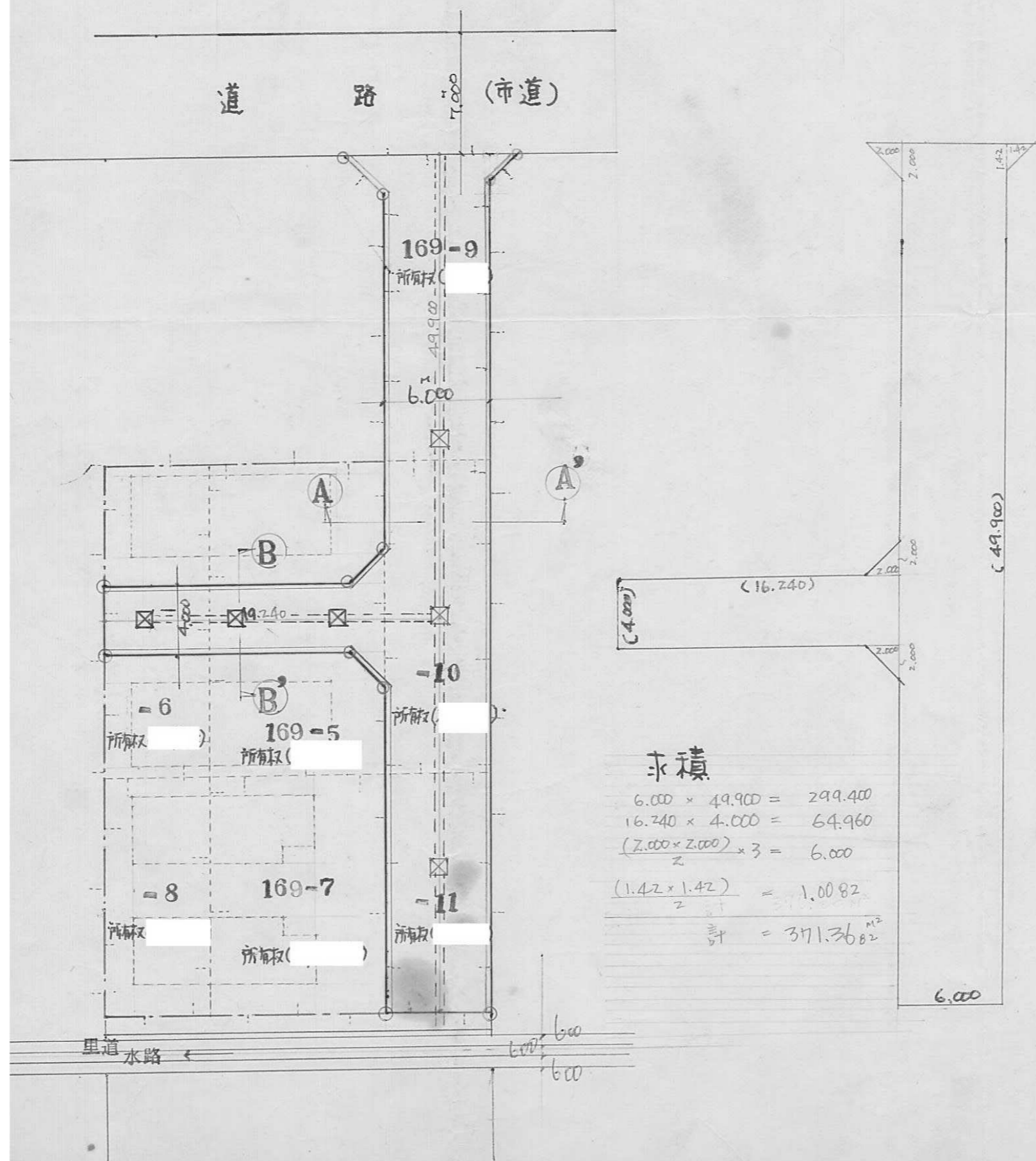
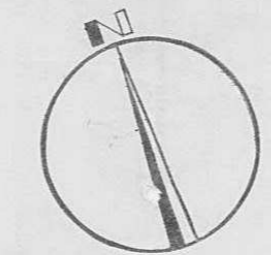
道路の幅員 6 m 4 m 道路の延長 6 m = 49.90 4 m = 19.24 道路の面積 370.36 m<sup>2</sup>



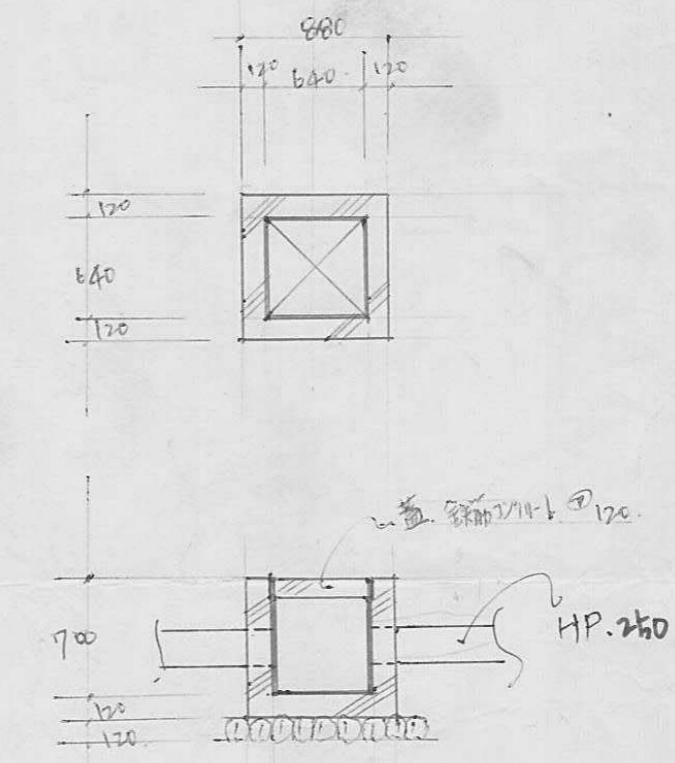
A-A 断面図 1/50



B-B 断面図 1/50



平面図 1/300



会所断面 1/50

求積  
 $6.00 \times 49.90 = 299.40$   
 $16.240 \times 4.000 = 64.960$   
 $\frac{(7.000 \times 2.000) \times 3}{2} = 6.000$   
 $\frac{(1.42 \times 1.42)}{2} = 1.0082$   
 計 = 371.3682 m<sup>2</sup>

地積図 1/300

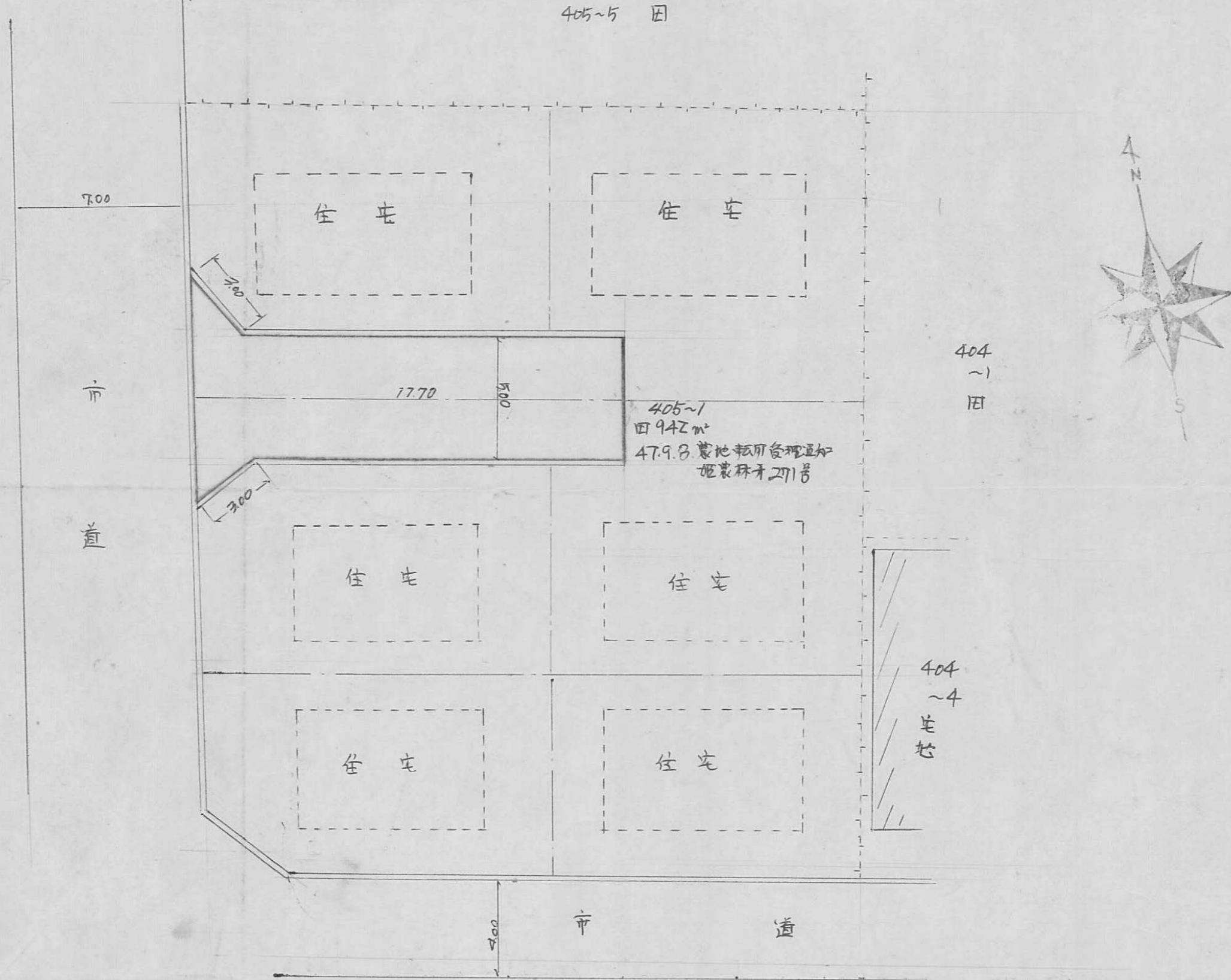
指定年月日・番号	昭和47年12月27日 第47-7号
告示年月日・番号	昭和 年 月 日 兵庫県告示第 号

承諾書

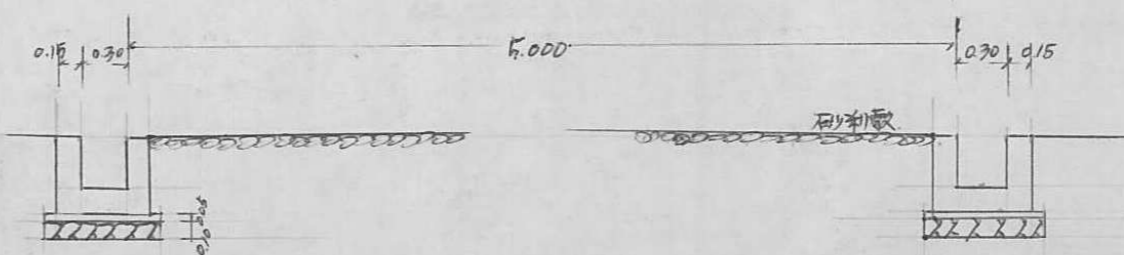
この図面記載のとおり道路の位置の指定・変更・廃止を承諾します。

道路の幅員	5.00 M	道路の延長	17.70 M	道路の面積	88.500 m <sup>2</sup>
-------	--------	-------	---------	-------	-----------------------

平面図  $S \frac{1}{500}$



断面図  $S \frac{1}{50}$



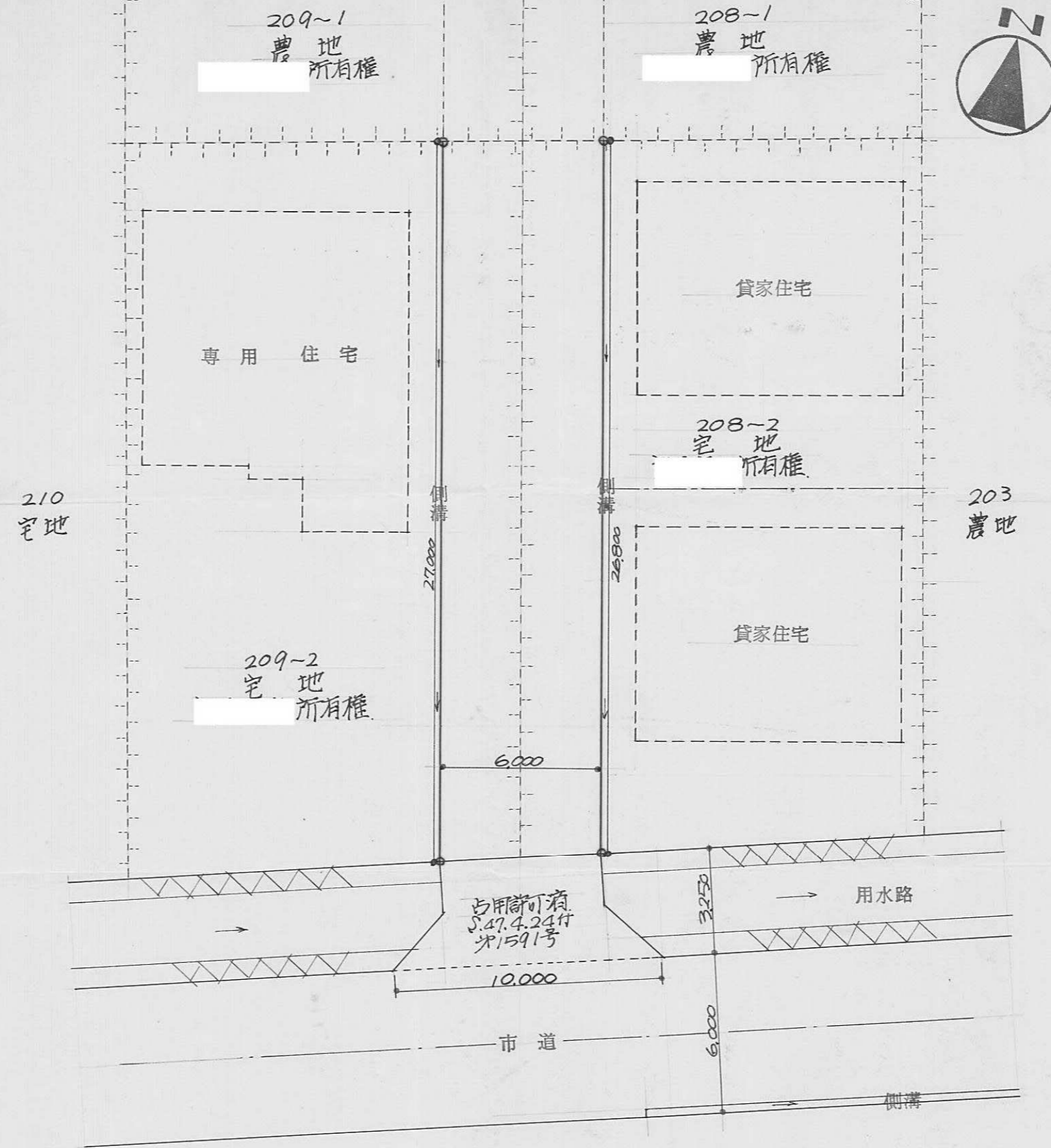
75 A

指定年月日・番号 昭和47年10月30日第47-76号  
 告示年月日・番号 昭和 年 月 日 第 号

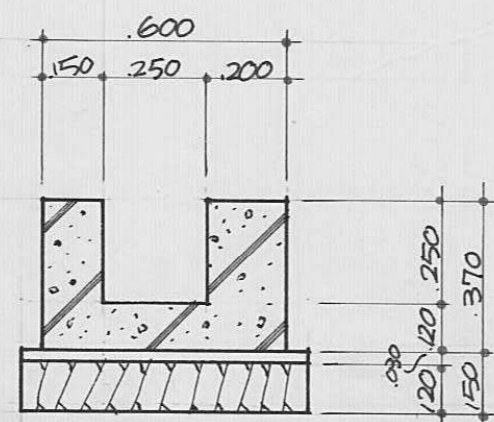
承諾書

この図面記載のとおり道路の位置の指定・変更・廃止を承諾します。

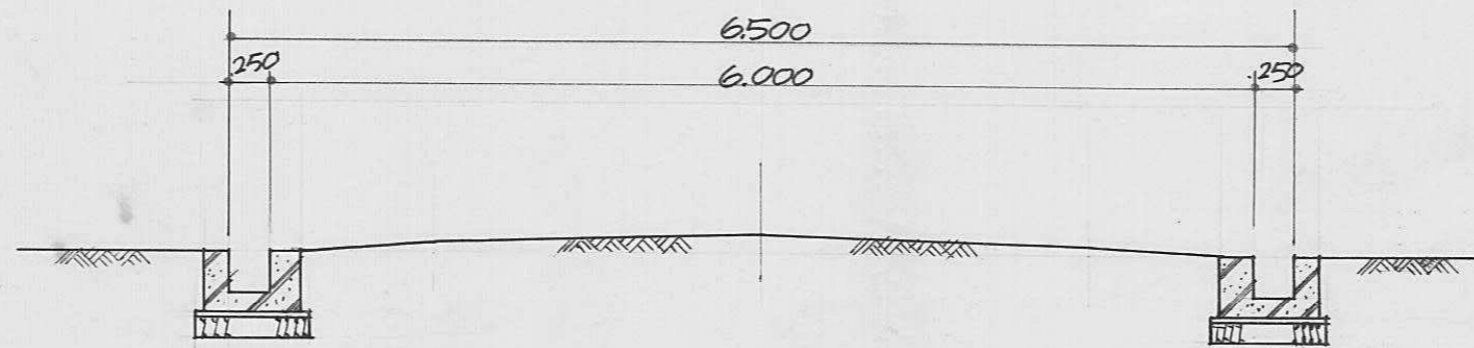
道路の幅員 6.000m 道路の延長 27.000m 道路の面積 163.80m<sup>2</sup>




平面図 S.=1:200



詳細図 S.=1:20



断面図 S.=1:50



求積図 S.=1:200

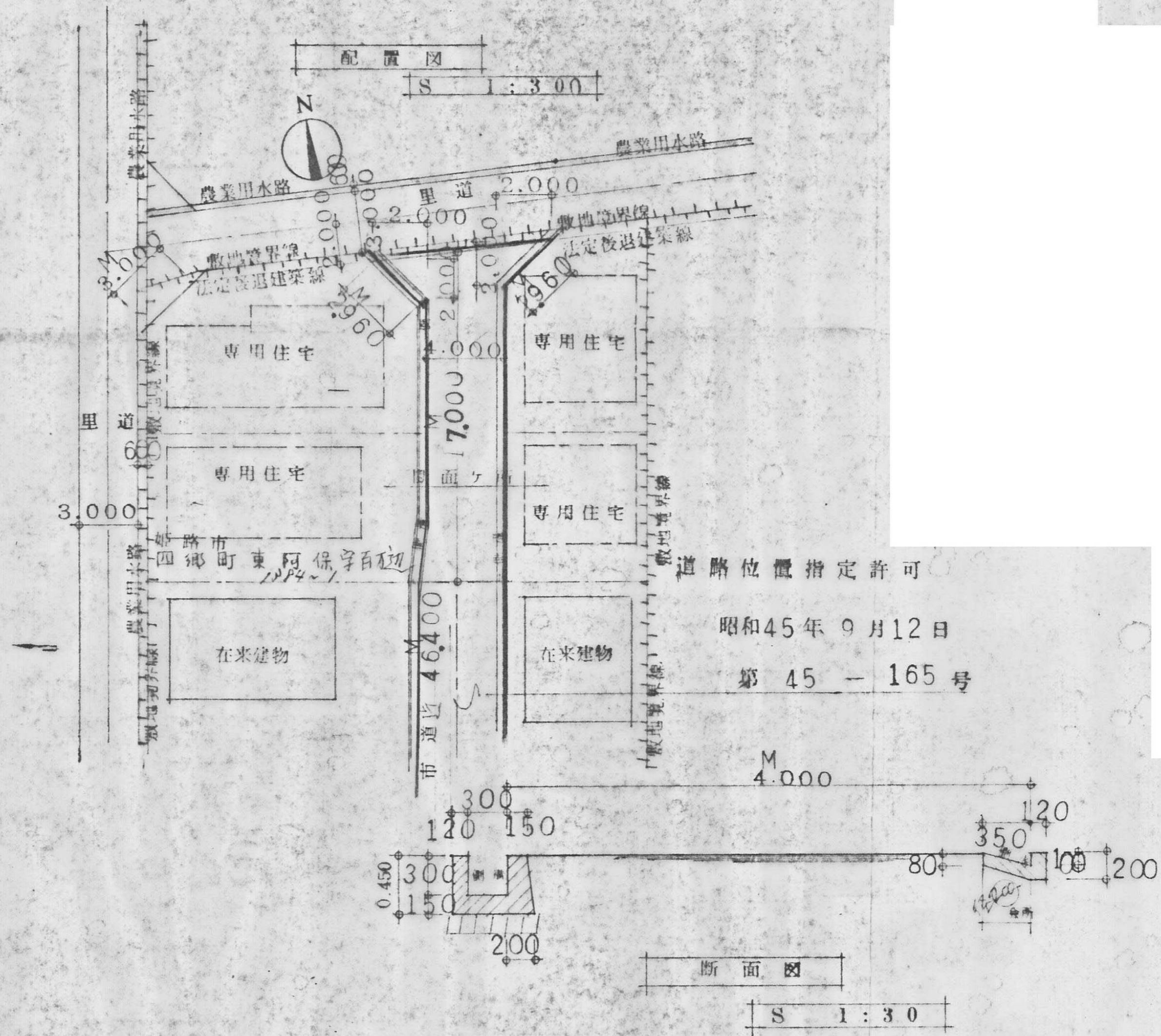
求積書  $\frac{(5800 + 5900) \times 28000}{2} = 163.80 \text{ m}^2$

指定年月日・番号	昭和 47.10.30	口番	47-77
告示年月日・番号	昭和 年 月 日	第	号

承諾書

この図面記載のとおり道路の位置の指定・変更・廃止を承諾します。

道路の幅員	4.000	道路の延長	17.000	道路の面積	79.180
-------	-------	-------	--------	-------	--------



指定年月日・番号 昭和48年8月21日第47-78号  
 告示年月日・番号 昭和 年 月 日第 号

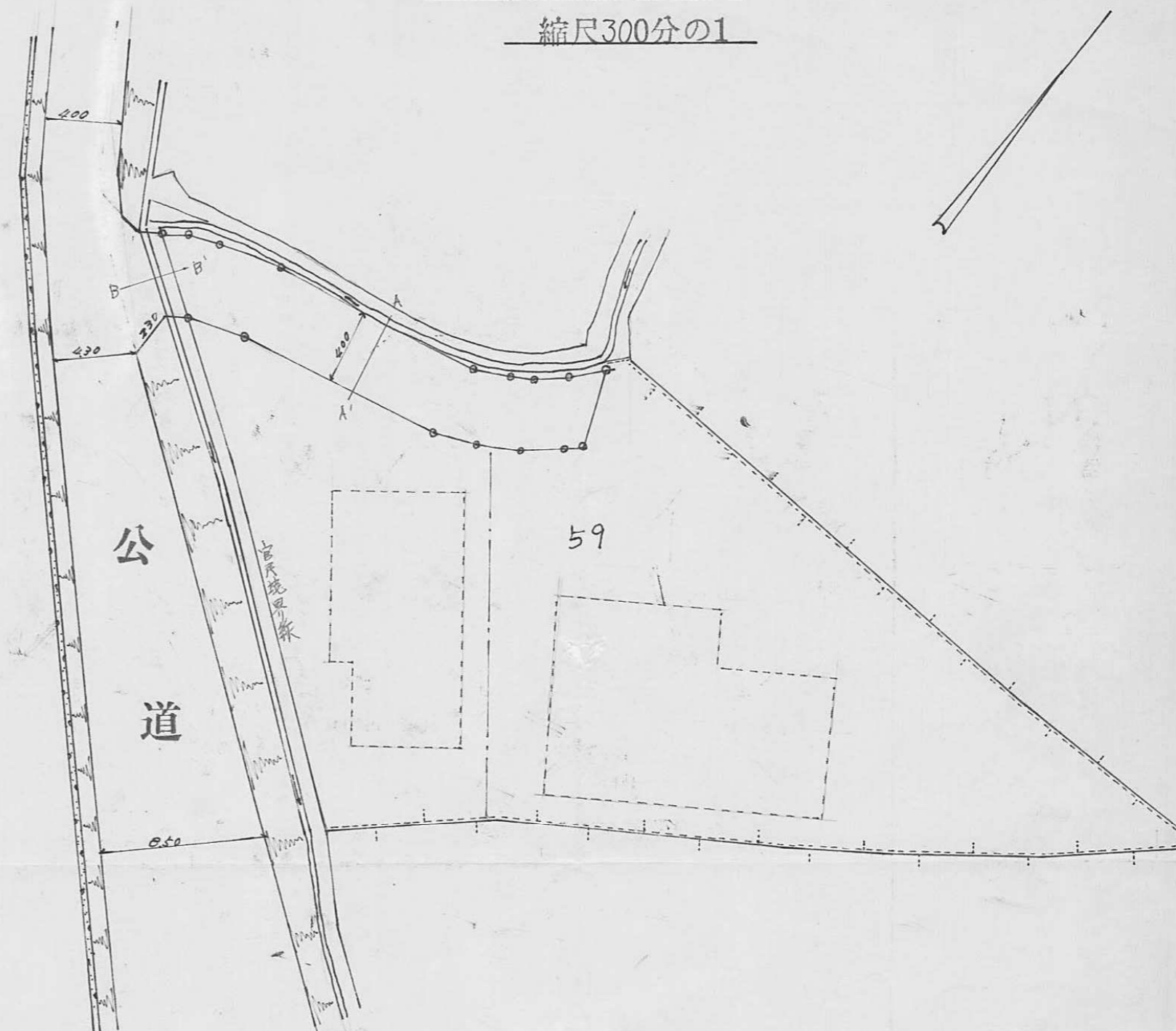
承諾書

この図面記載のとおり道路の位置の指定・変更・廃止を承諾します。

道路の幅員 4.00m 道路の延長 23.30m 道路の面積 92.57m<sup>2</sup>

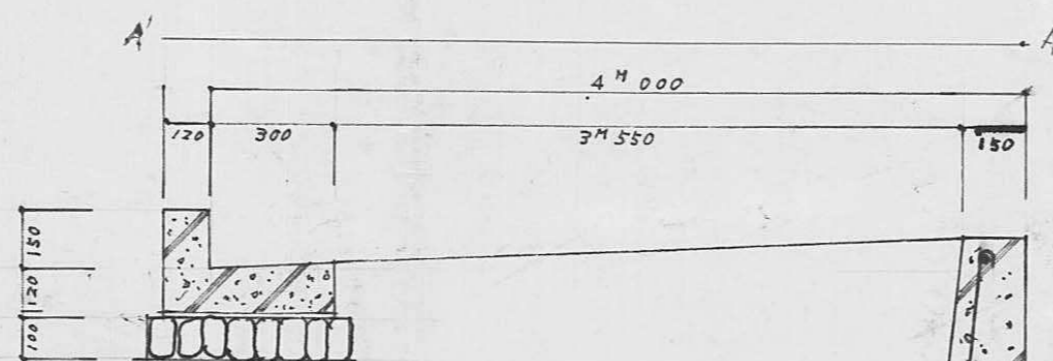
平面図

縮尺300分の1



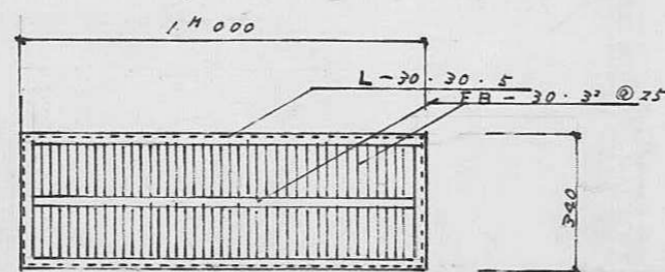
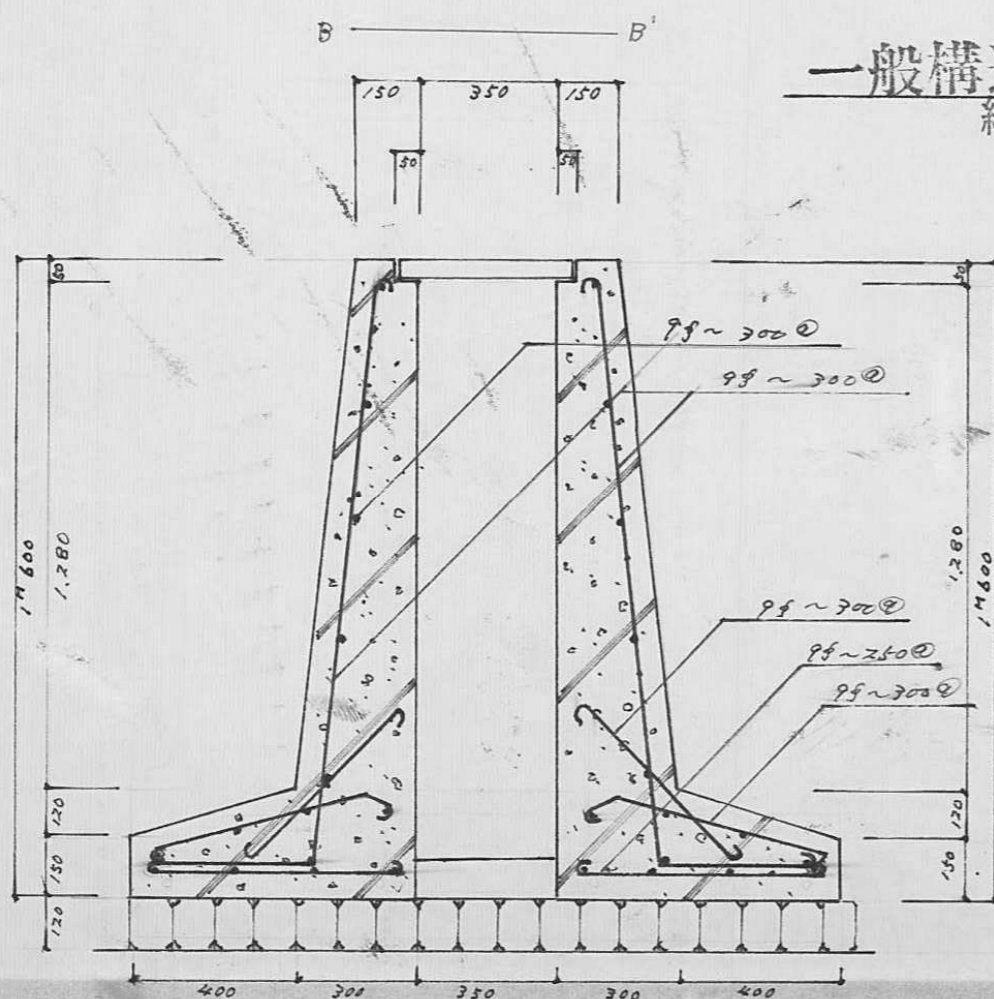
横断図

縮尺20分の1

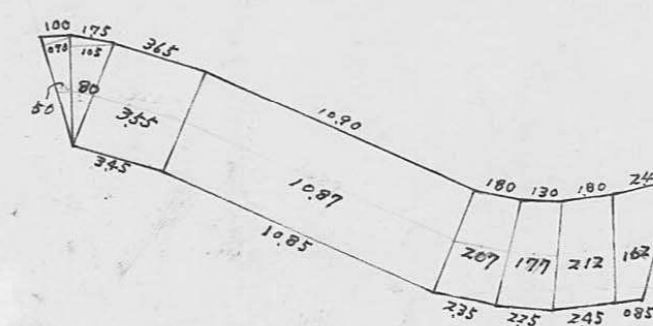


一般構造図

縮尺20分の1



溝蓋 51120



求積図

縮尺300分の1

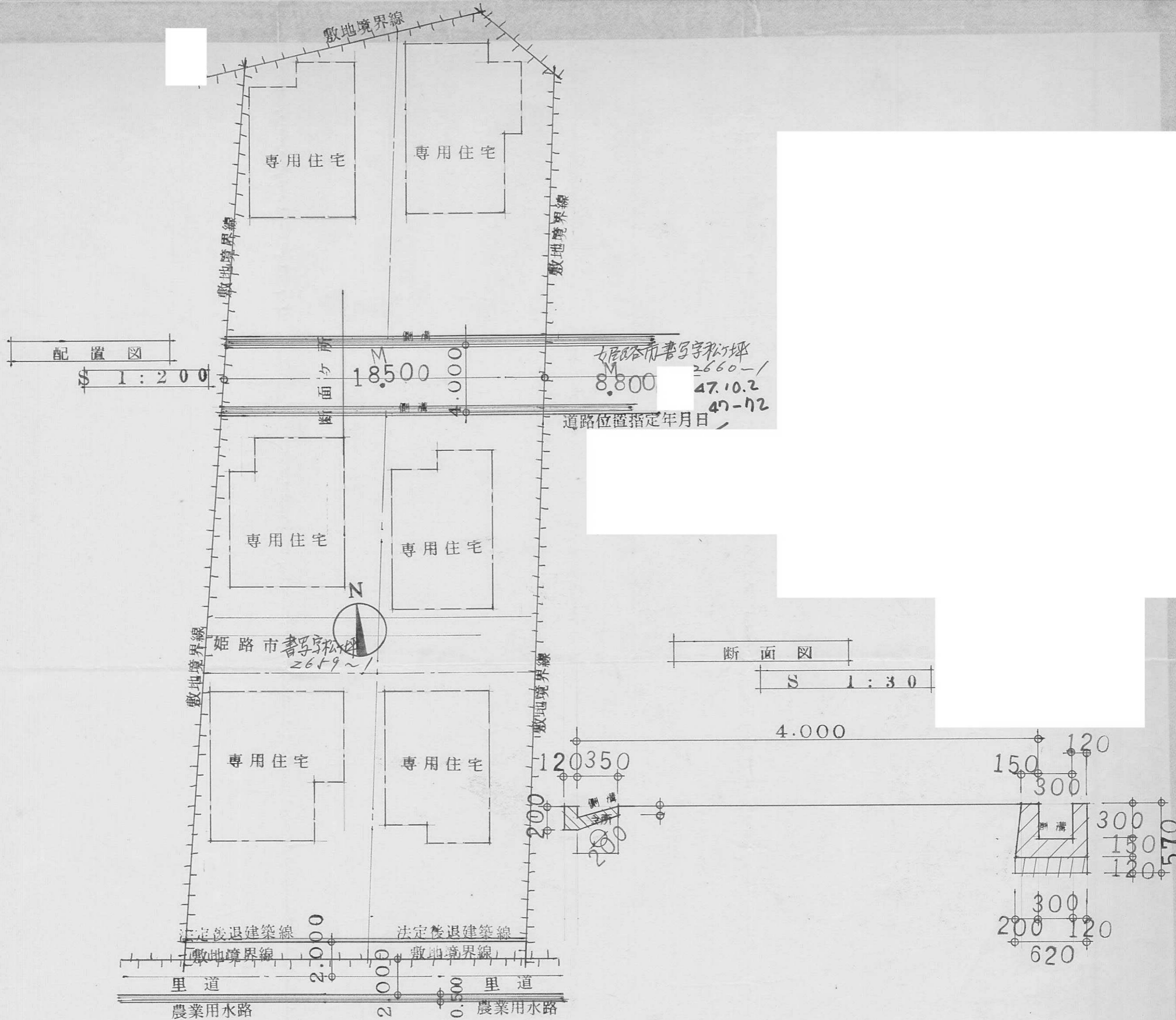
$4.15 \times 0.70 / 2$	$= 1.45$
$4.05 \times 1.05 / 2$	$= 2.12$
$3.65 + 3.45 / 2 \times 4.00$	$= 14.20$
$10.80 + 10.85 / 2 \times 4.00$	$= 43.40$
$1.80 + 2.35 / 2 \times 4.00$	$= 8.78$
$1.30 + 2.75 / 2 \times 4.00$	$= 8.08$
$1.80 + 2.45 / 2 \times 4.00$	$= 8.48$
$2.40 + 0.85 / 2 \times 4.00$	$= 6.48$
計 92.57m <sup>2</sup>	

指定年月日・番号 昭和 47 年 11 月 10 日 第 47-77 号  
 告示年月日・番号 昭和 年 月 日 第 号

承諾書

この図面記載のとおり道路の位置の指定・変更・廃止を承諾します。

道路の幅員 4.000 道路の延長 18.500 道路の面積 85.990

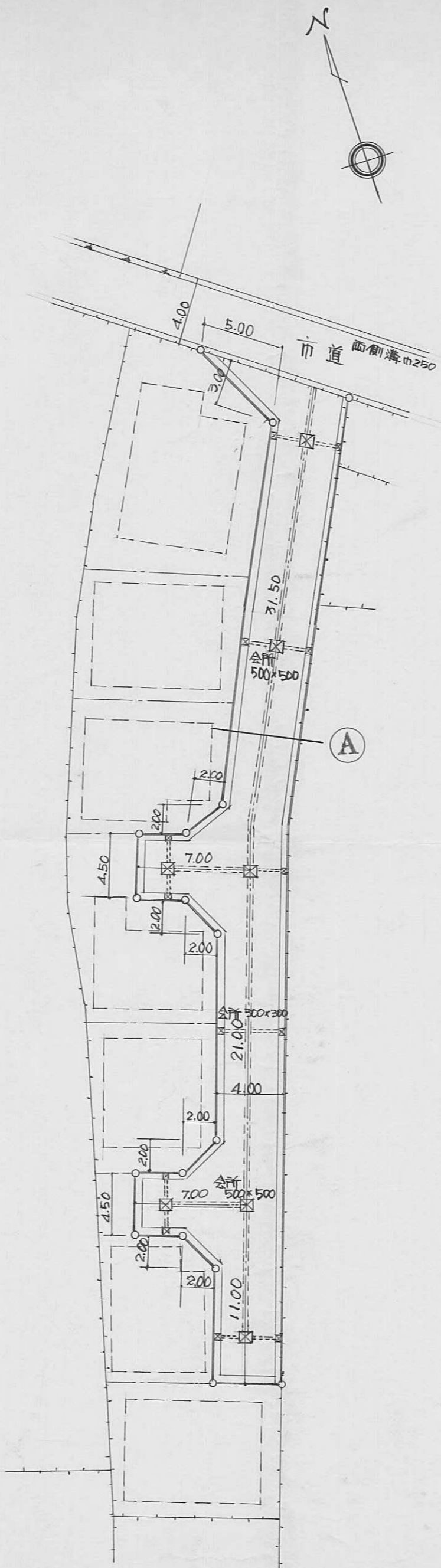


指定年月日・番号 昭和 47 年 8 月 31 日 第 47-81 号  
 告示年月日・番号 昭和 年 月 日 第 号

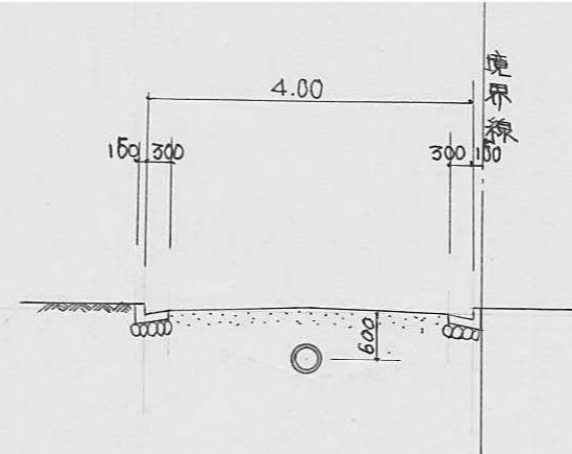
承諾書

この図面記載のとおり道路の位置の指定・変更・廃止を承諾します。

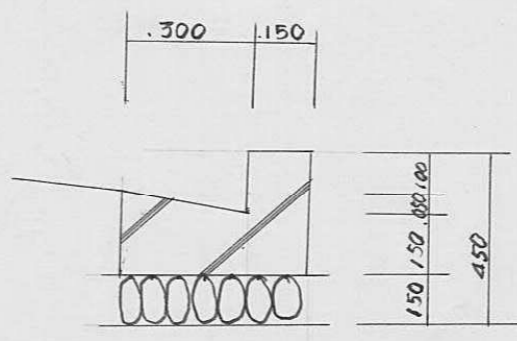
道路の幅員 4.00, 4.50M 道路の延長 77.50M 道路の面積 317.00 M<sup>2</sup>



平面図 S=1:300



① 断面図 S=1:100



構造図 S=1:20

81 A



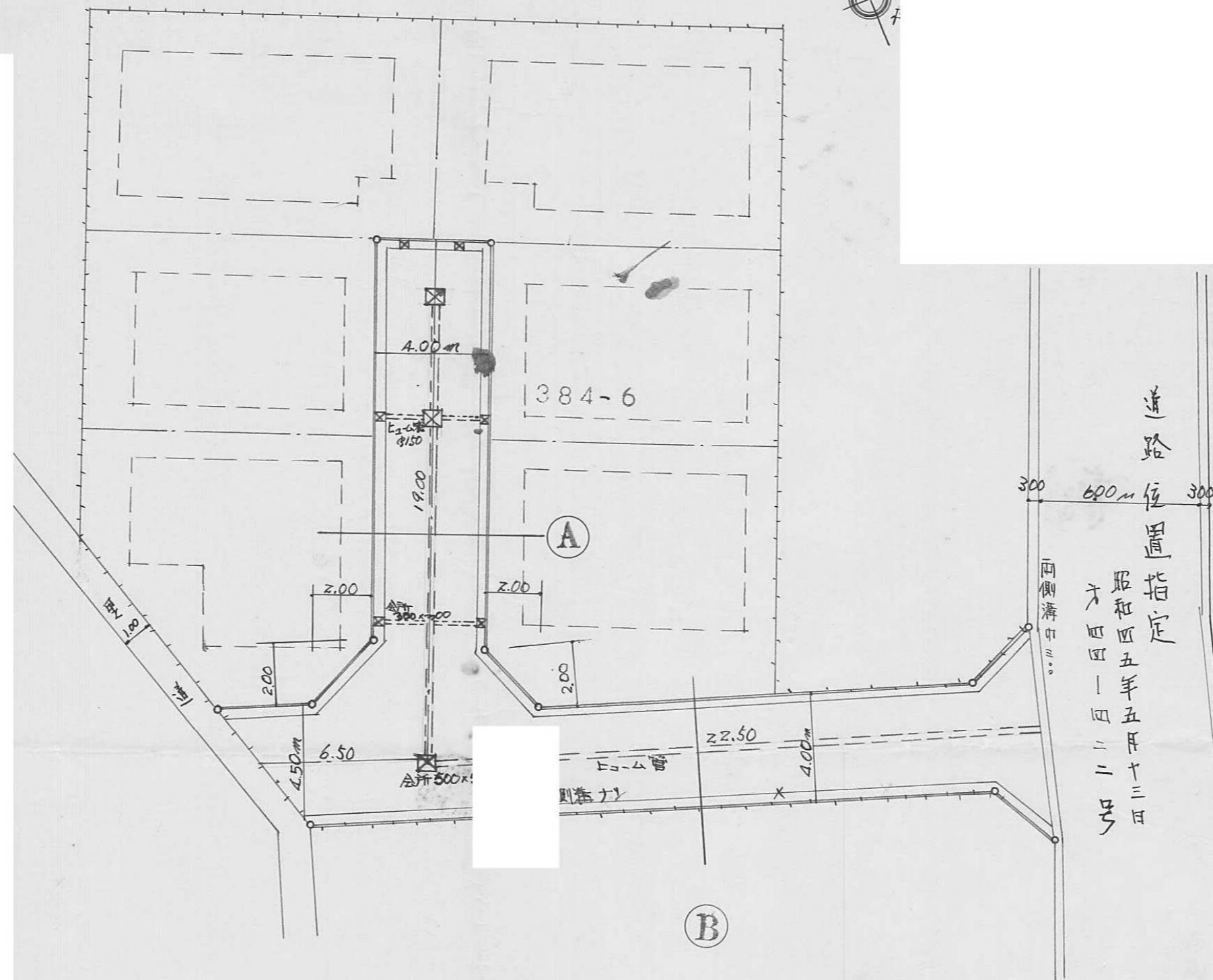
指定年月日・番号	昭和47年11月15日第47-82号
告示年月日・番号	昭和 年 月 日 第 号

承諾書

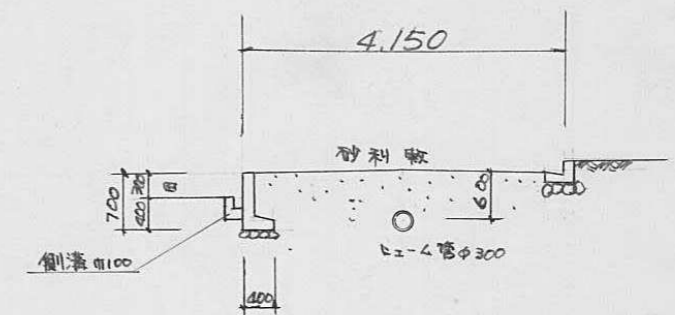
この図面記載のとおり道路の位置の指定・変更・廃止を承諾します。

道路の幅員	4.00m 4.50m	道路の延長	(2.00) 4.50m (4.50) 6.50m	道路の面積	195.25m <sup>2</sup>
-------	-------------	-------	------------------------------	-------	----------------------

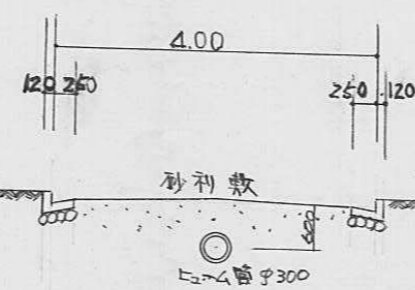
平面図  $S = \frac{1}{200}$



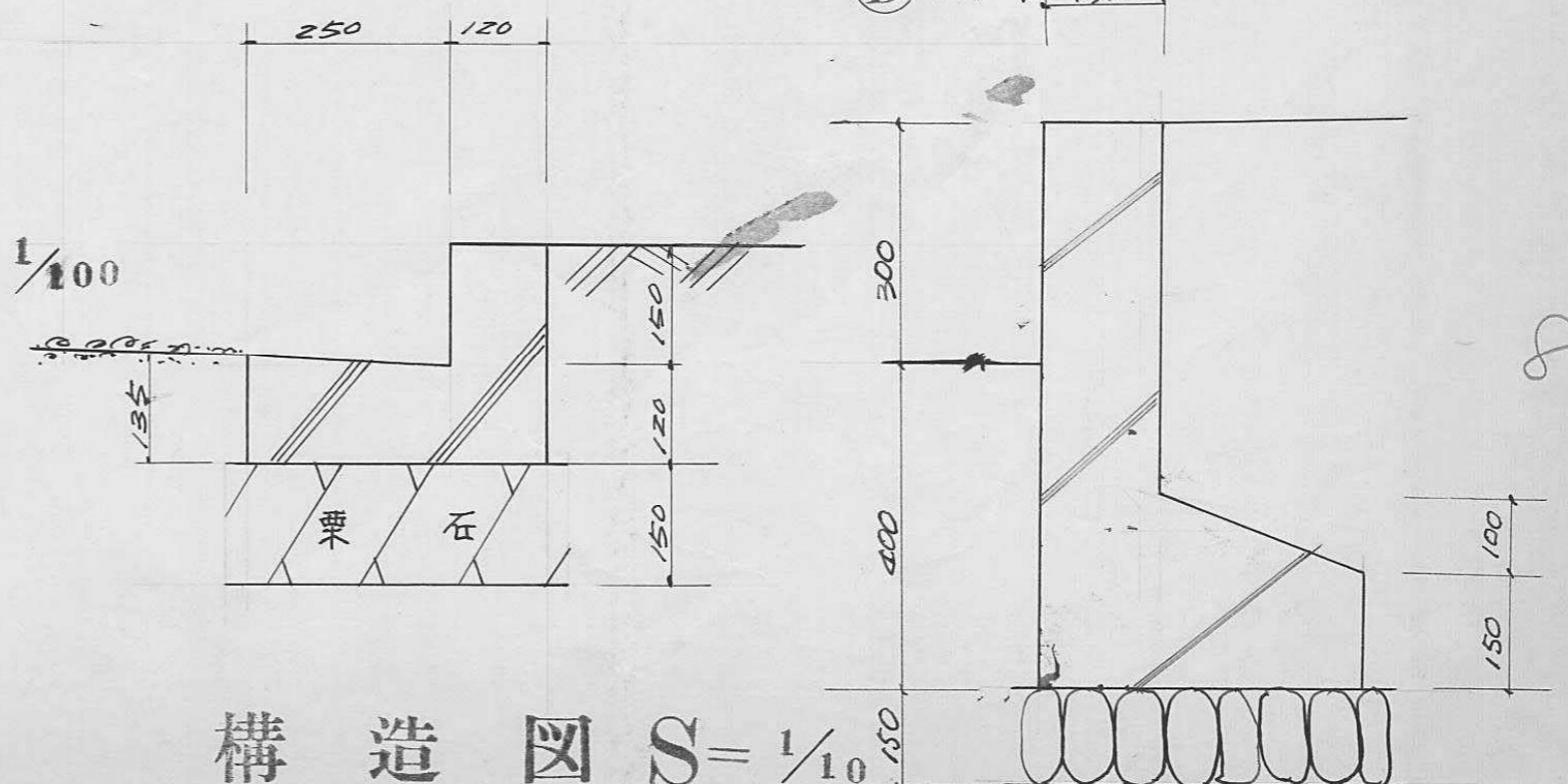
道路位置指定  
昭和四五年五月十三日  
大田区一丁目二番二号



① 断面図  $S = \frac{1}{100}$



② 断面図  $S = \frac{1}{100}$



構造図  $S = \frac{1}{10}$

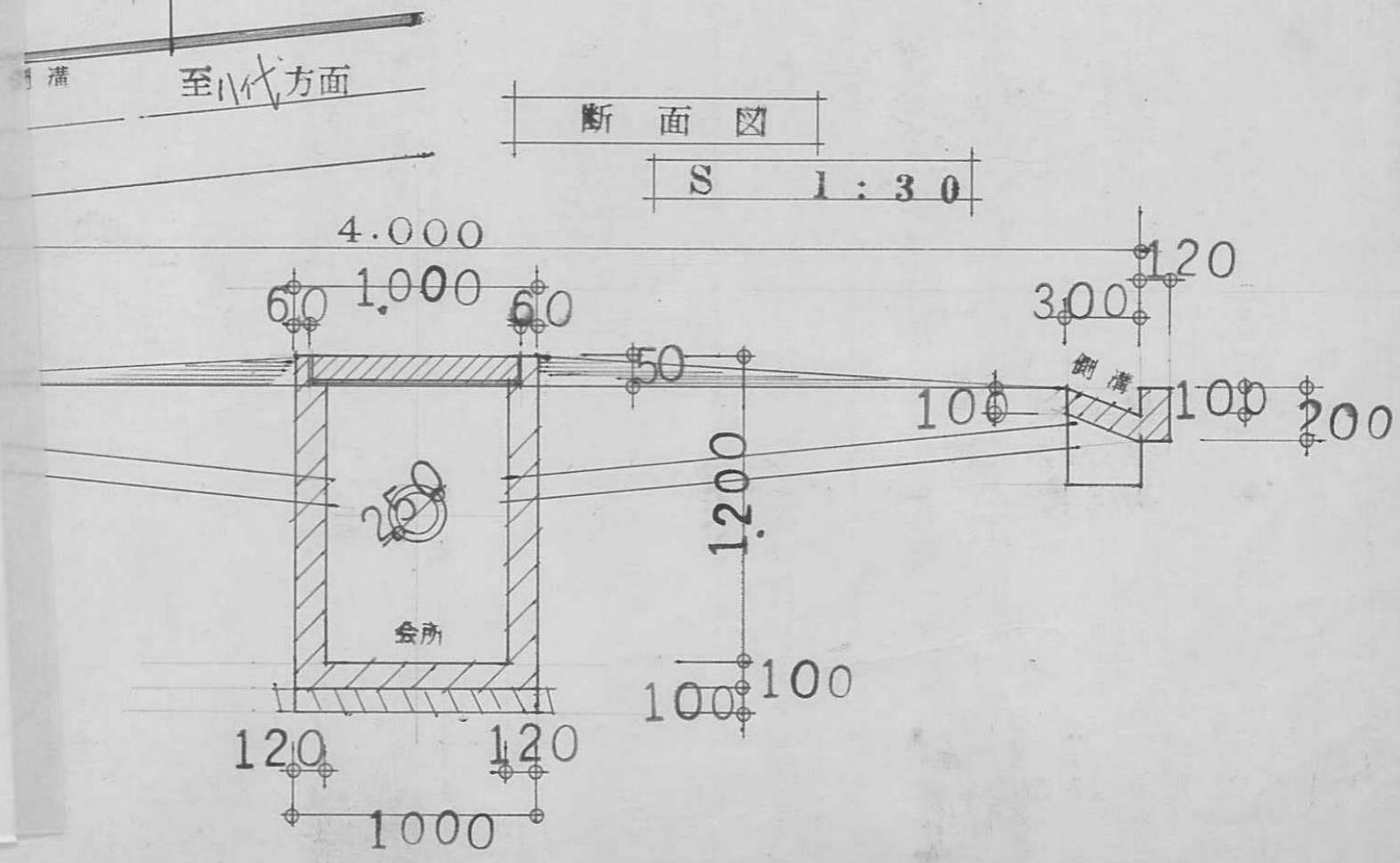
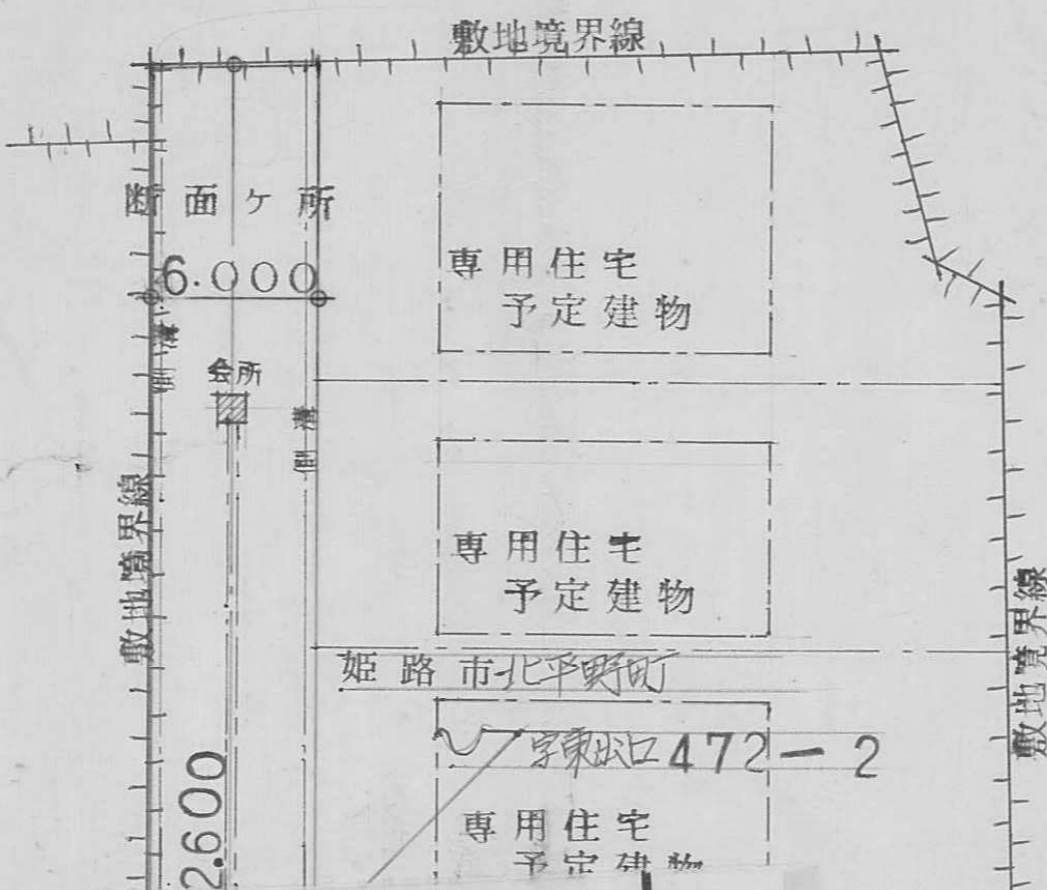
82

指定年月日・番号 昭和47年11月8日第47-83号  
告示年月日・番号 昭和 年 月 日 第 号

承諾書

この図面記載のとおり道路の位置の指定・変更・廃止を承諾します。

道路の幅員 6.000 道路の延長 62.600 道路の面積 375.600



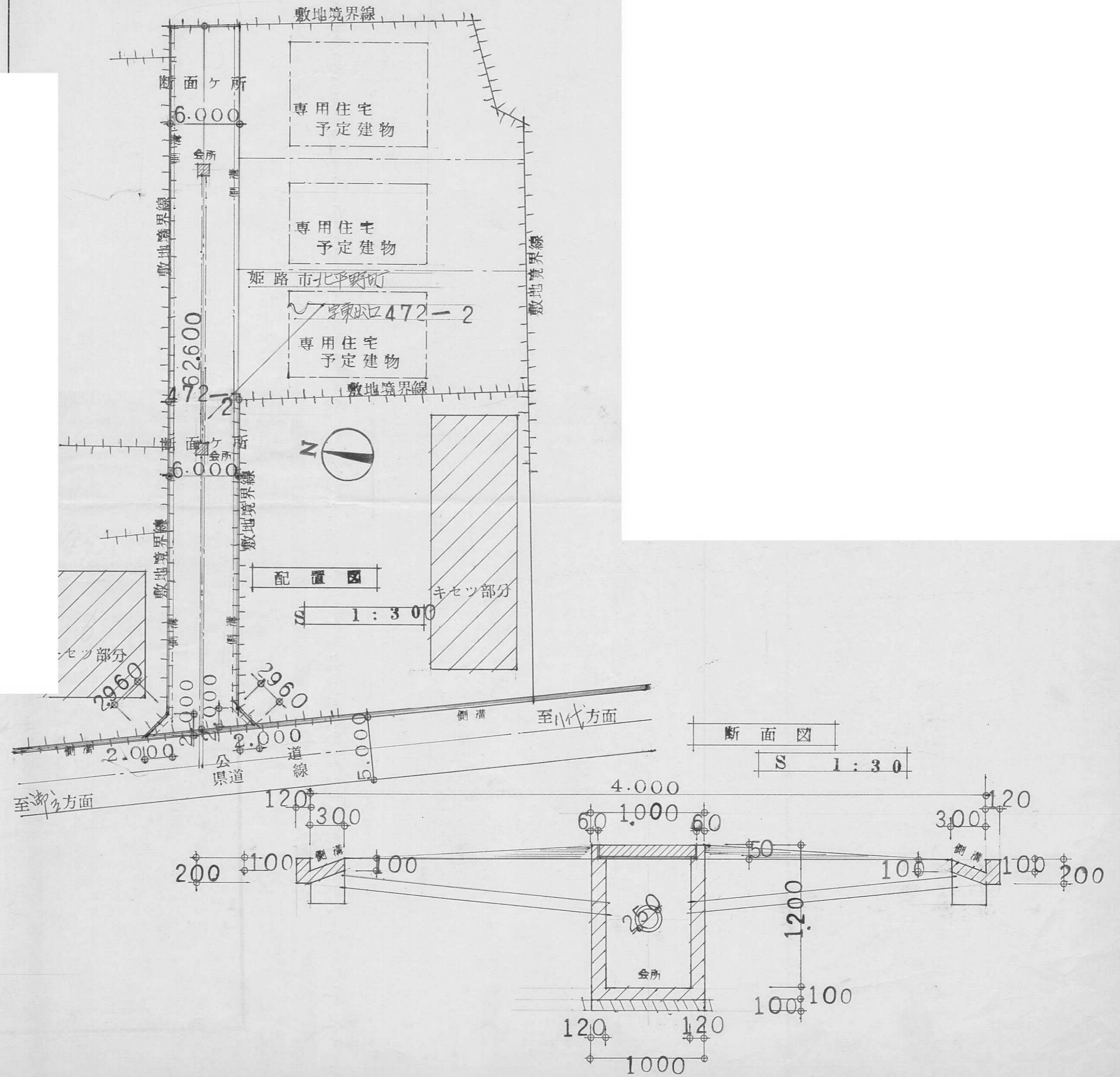
83  
B

指定年月日・番号	昭和47年11月8日第47-83号
告示年月日・番号	昭和 年 月 日 第 号

承諾書

この図面記載のとおり道路の位置の指定・変更・廃止を承諾します。

道路の幅員	6.000	道路の延長	62.600	道路の面積	375.600
-------	-------	-------	--------	-------	---------



83  
B

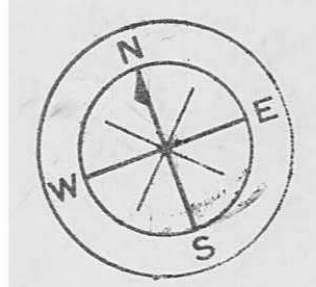
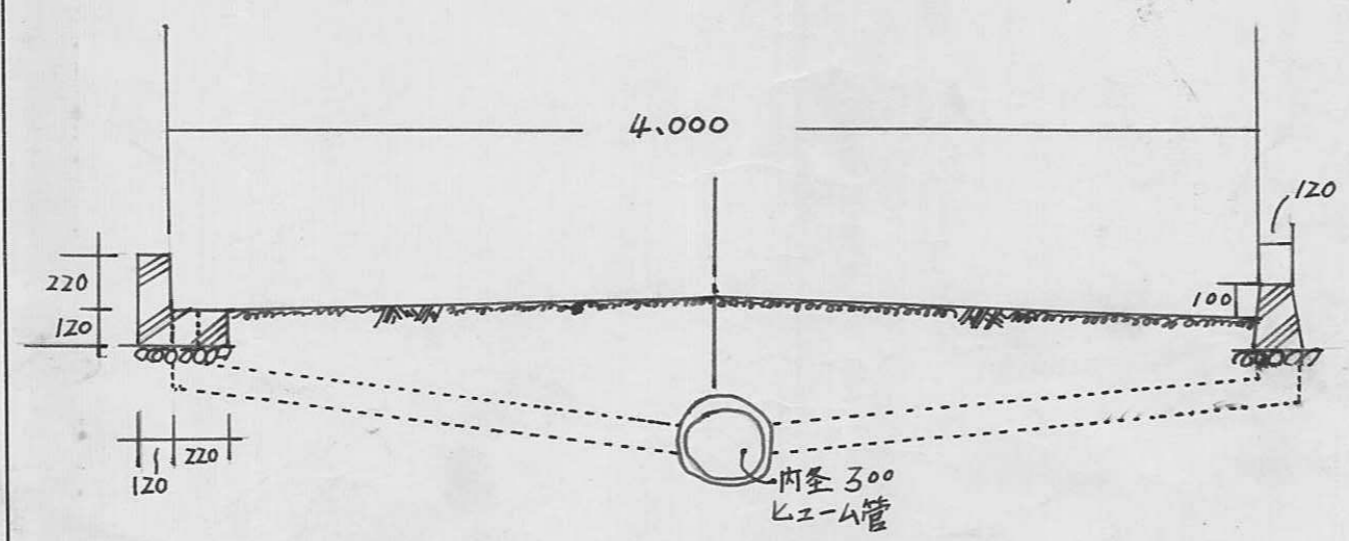
指定年月日・番号 昭和47年10月24日第47-84号  
告示年月日・番号 昭和 年 月 日 第 号

承 諾 書

この図面記載のとおり道路の位置の指定・変更・廃止を承諾します。

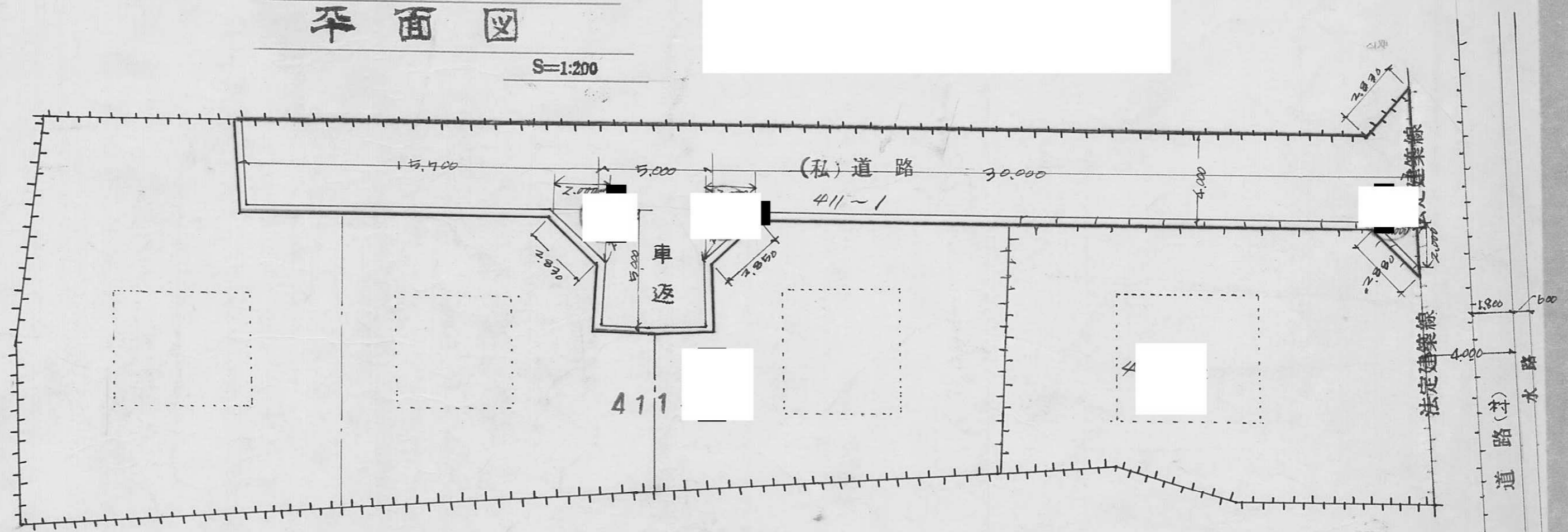
道路の幅員 4.00 m 道路の延長 50.70 m 道路の面積 20.28 m<sup>2</sup>

断面圖



平面圖

S=1:200

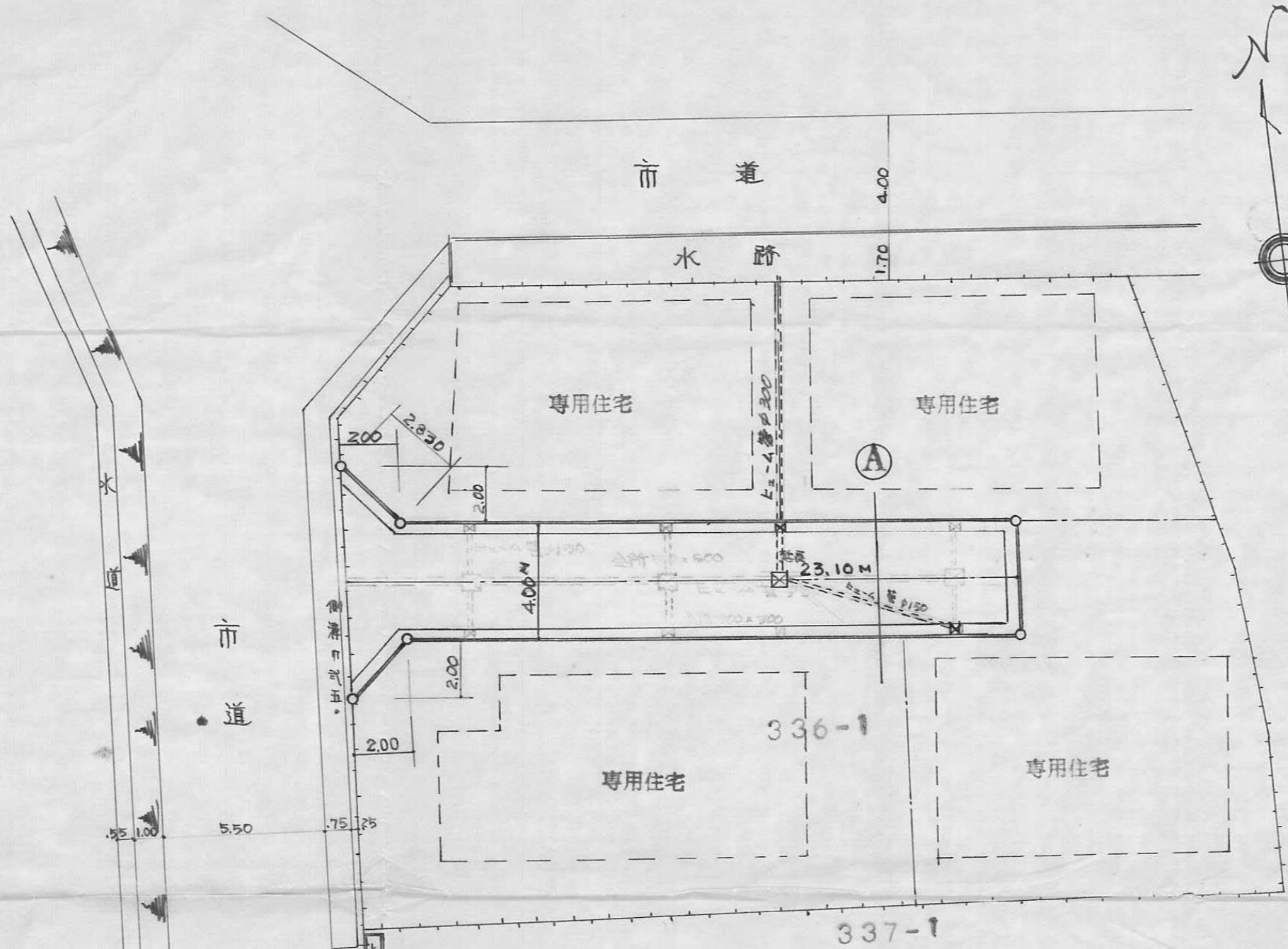


指定年月日・番号	昭和47年11月9日第47-85号
告示年月日・番号	昭和 年 月 日第 号

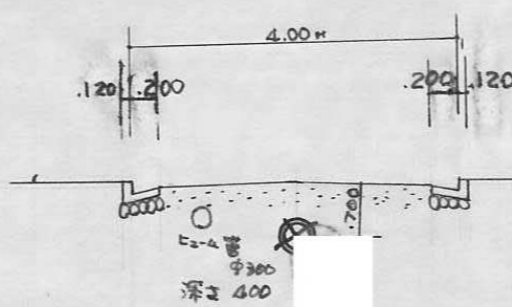
承諾書

この図面記載のとおり道路の位置の指定・変更・廃止を承諾します。

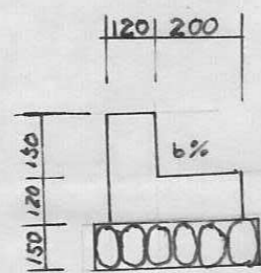
道路の幅員	4.00 m	道路の延長	23.10 m	道路の面積	92.40 m <sup>2</sup>
-------	--------	-------	---------	-------	----------------------



平面図 S=1:200



① 断面図 S=1:100



構造図 S=1:20

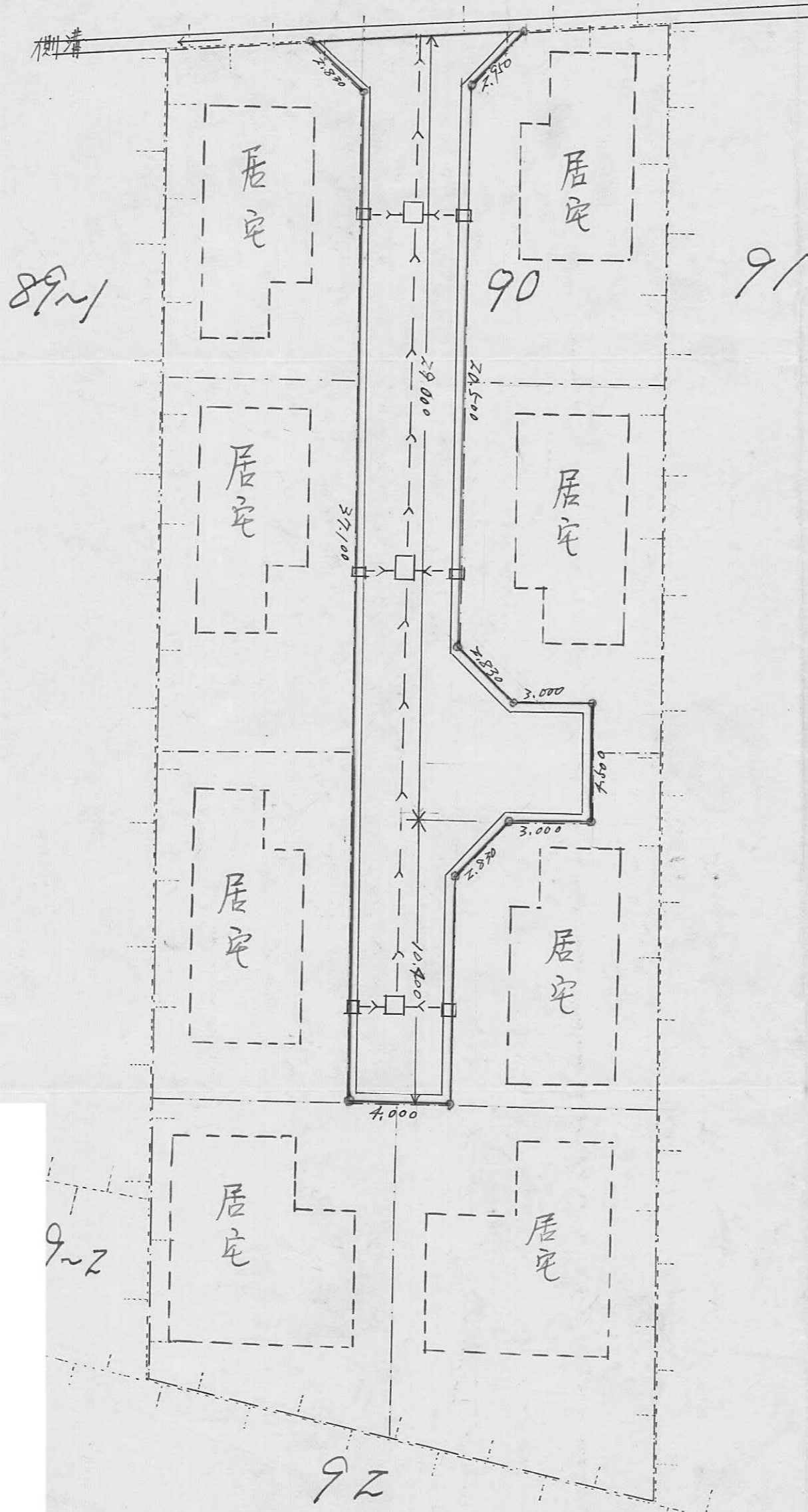
指定年月日・番号 昭和47年10月16日第47-86号  
 告示年月日・番号 昭和 年 月 日 第 号

承諾書

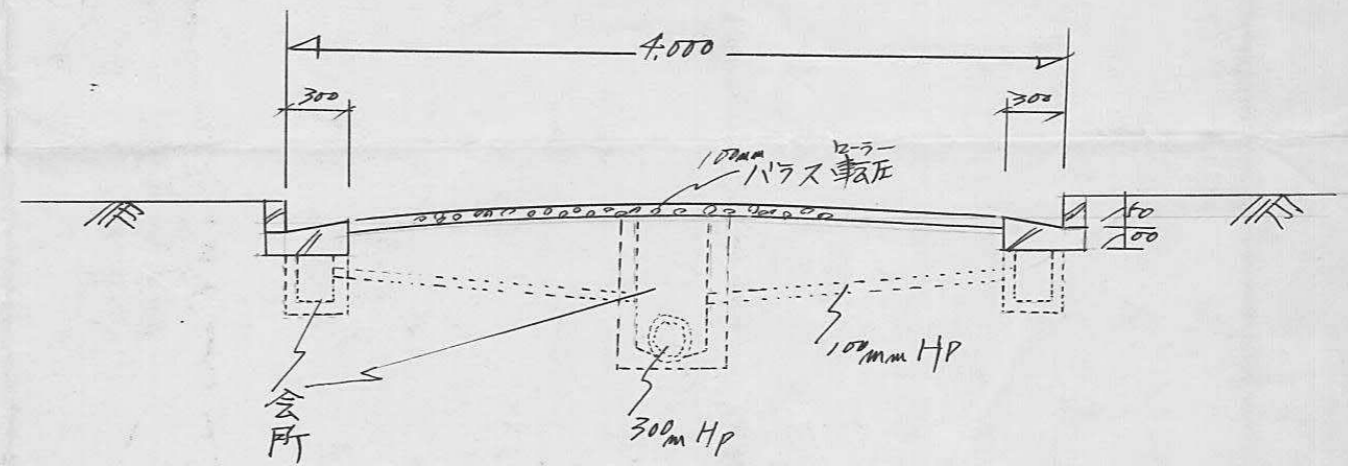
この図面記載のとおり道路の位置の指定・変更・廃止を承諾します。

道路の幅員 7M 道路の延長 44.40M 道路の面積 188.10M<sup>2</sup>

公道 (6M) 平面図 S=1/200



L型側溝断面図 S=1/4.0

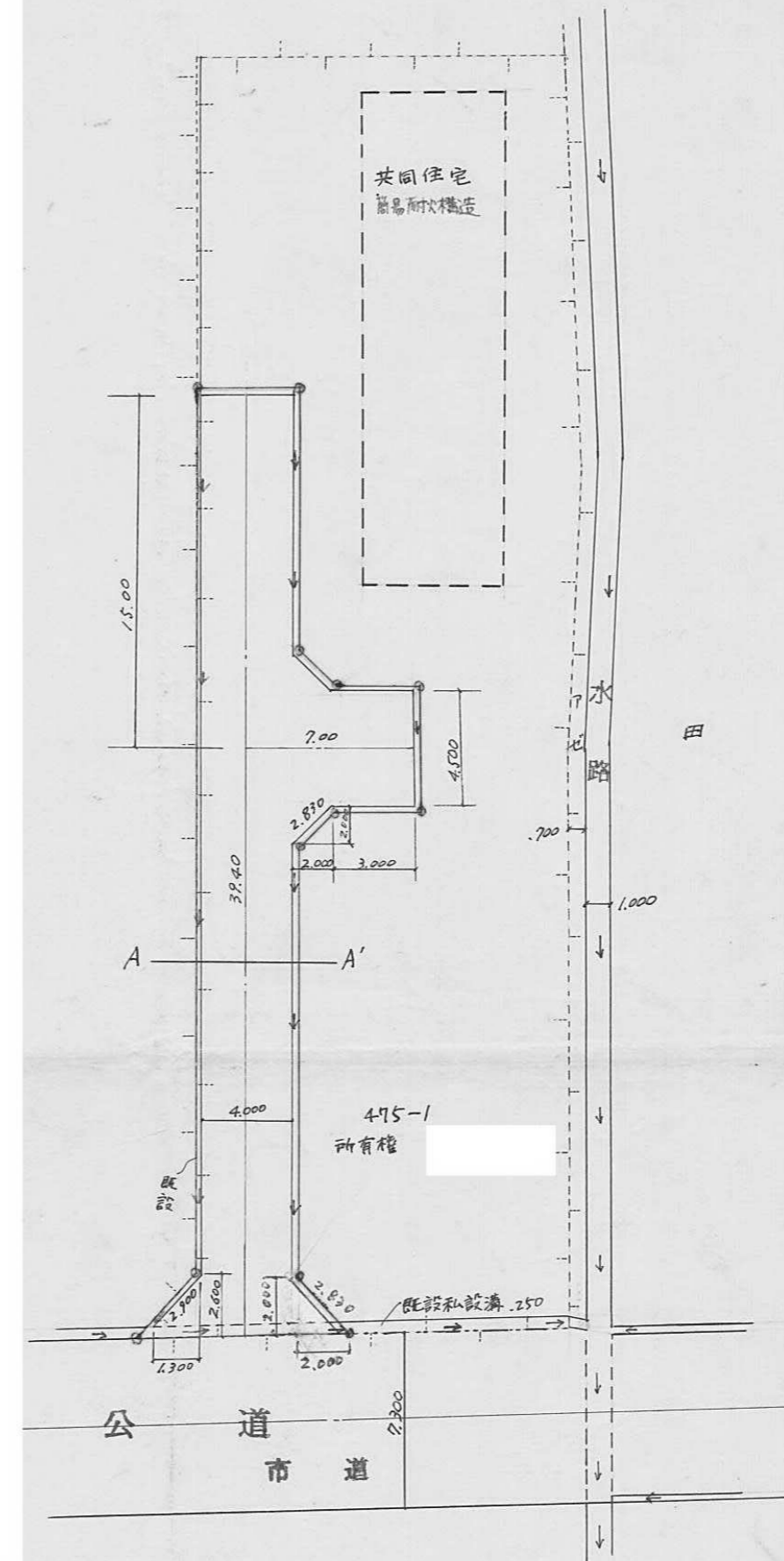


指定年月日・番号	昭和 48 年 1 月 17 日 第 47-87 号
告示年月日・番号	昭和 年 月 日 第 号

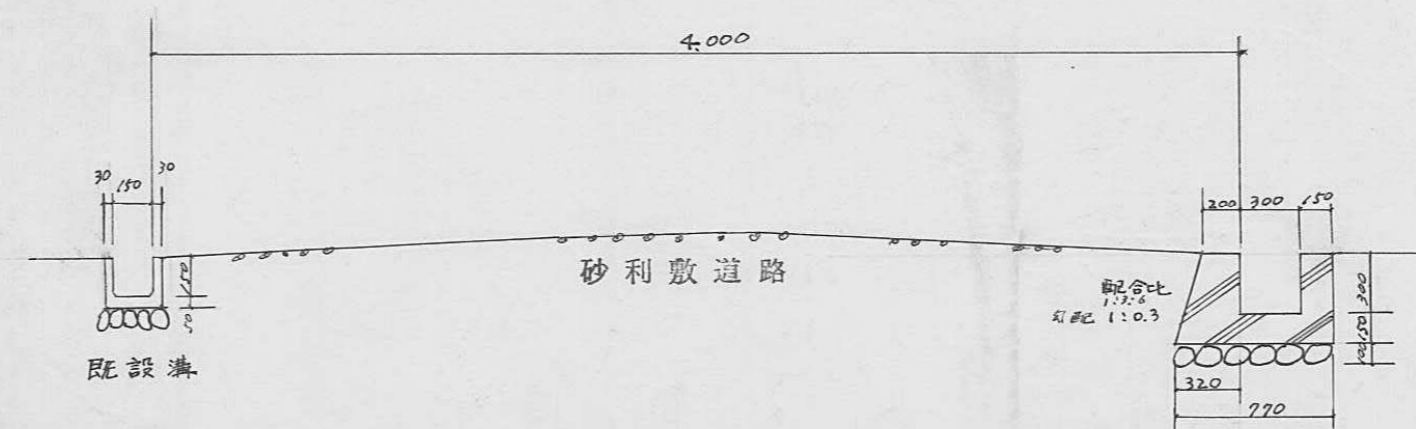
承諾書

この図面記載のとおり道路の位置の指定・変更・廃止を承諾します。

道路の幅員	4.00	道路の延長	46.40	道路の面積	188.79
-------	------	-------	-------	-------	--------



平面図 S1 : 300



A-A' 断面図 S1 : 40

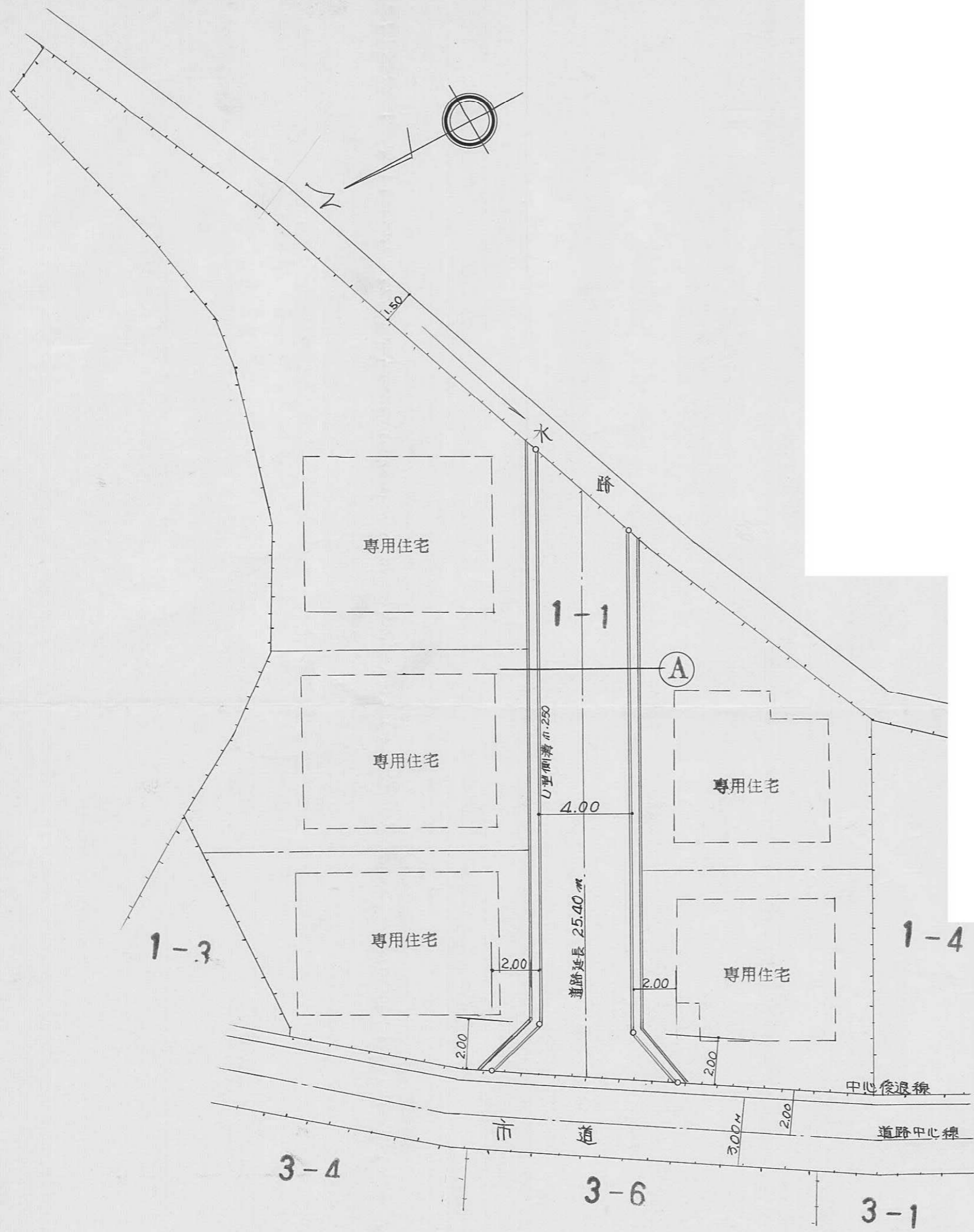
87 B

指定年月日・番号	昭和 47 年 11 月 2 日 第 47-88 号
告示年月日・番号	昭和 年 月 日 第 号

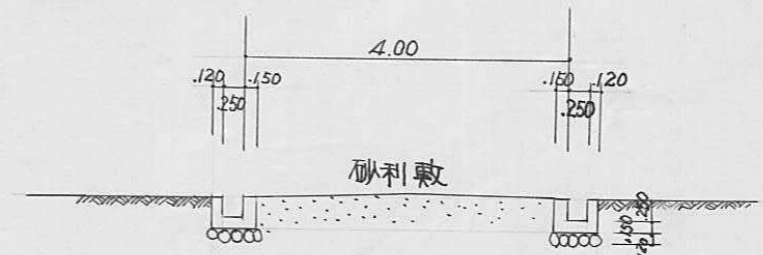
承諾書

この図面記載のとおり道路の位置の指定・変更・廃止を承諾します。

道路の幅員	4.00 m	道路の延長	25.40 m	道路の面積	101.60 m <sup>2</sup>
-------	--------	-------	---------	-------	-----------------------



平面図 S=1:200



① 断面図 S=1:100

88 A



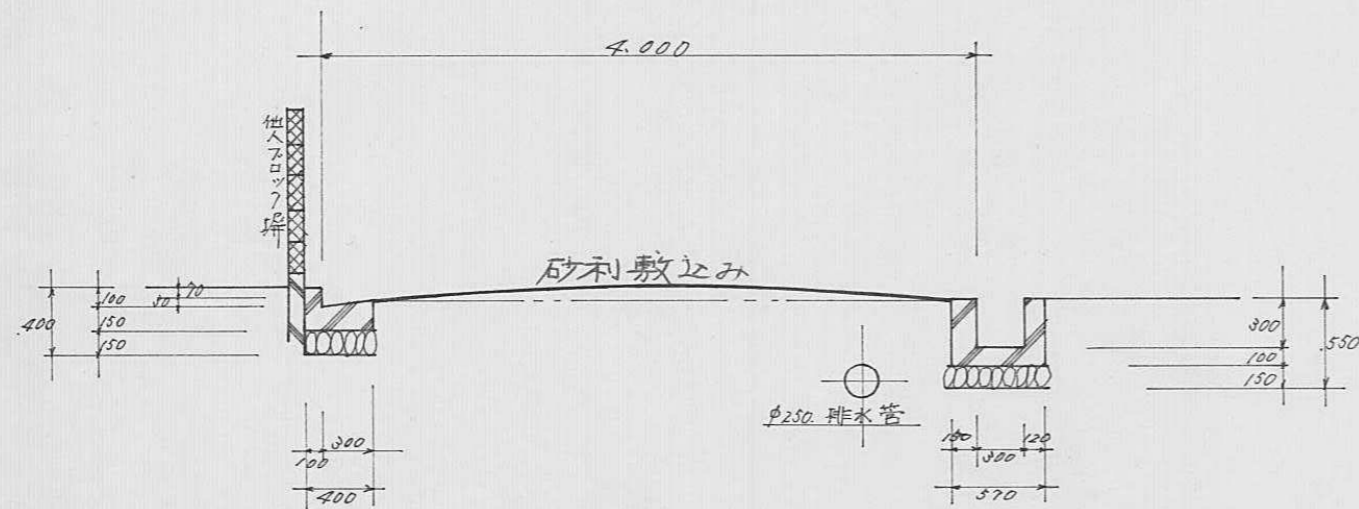
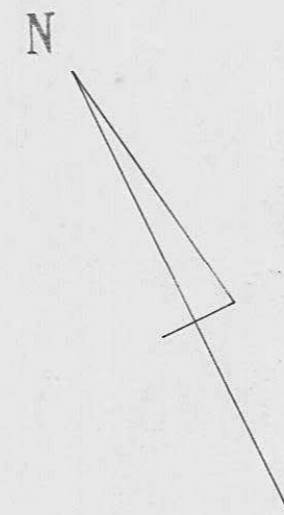
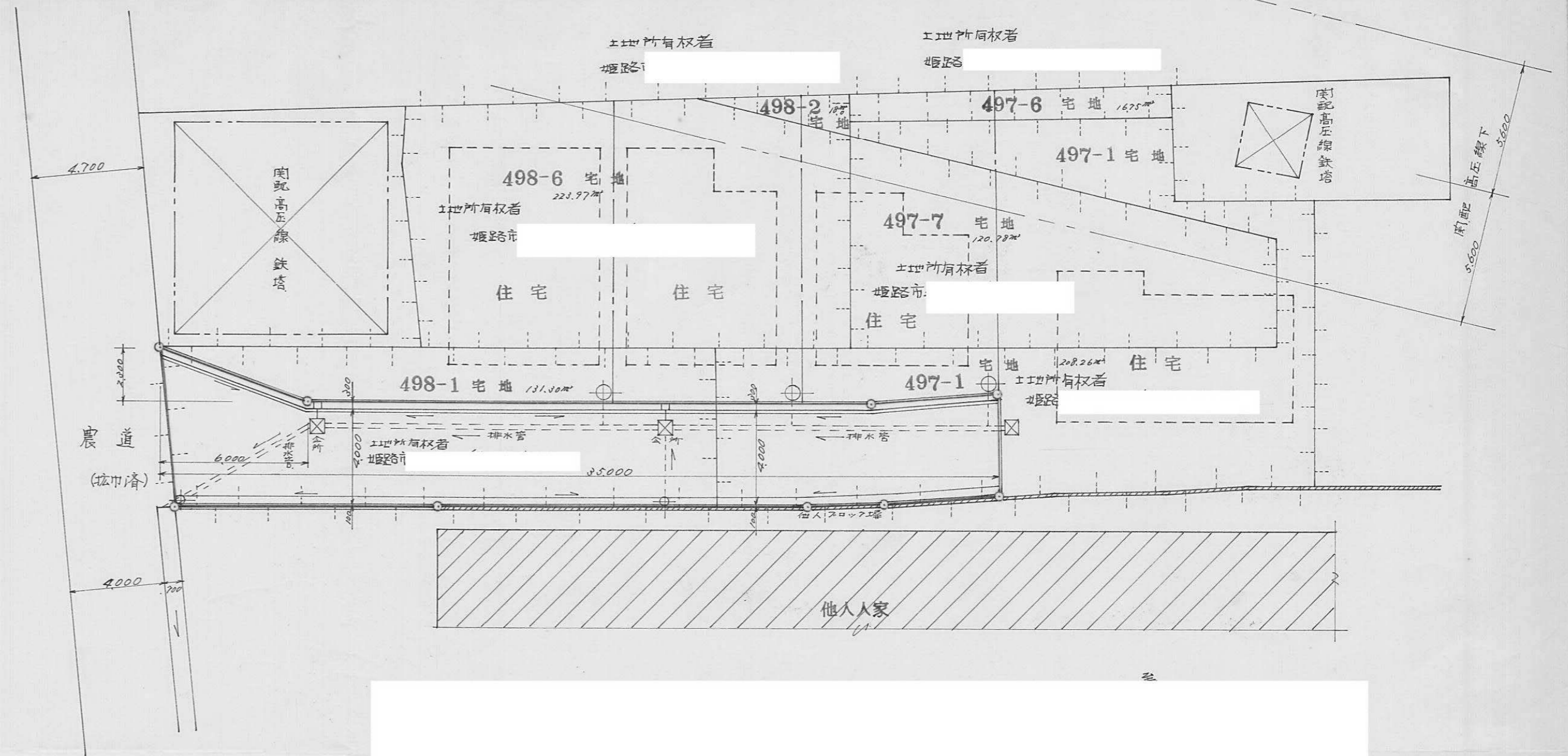
指定年月日・番号 昭和47年11月2日第47-89号  
 告示年月日・番号 昭和 年 月 日 第 号

承諾書

この図面記載のとおり道路の位置の指定・変更・施工を承諾します。

道路の幅員 4.00m 道路の延長 35.00m 道路の面積 160.00㎡

平面配置図 S = 1/200



断面図 S = 1/50

附近見取図 = 申請地

89

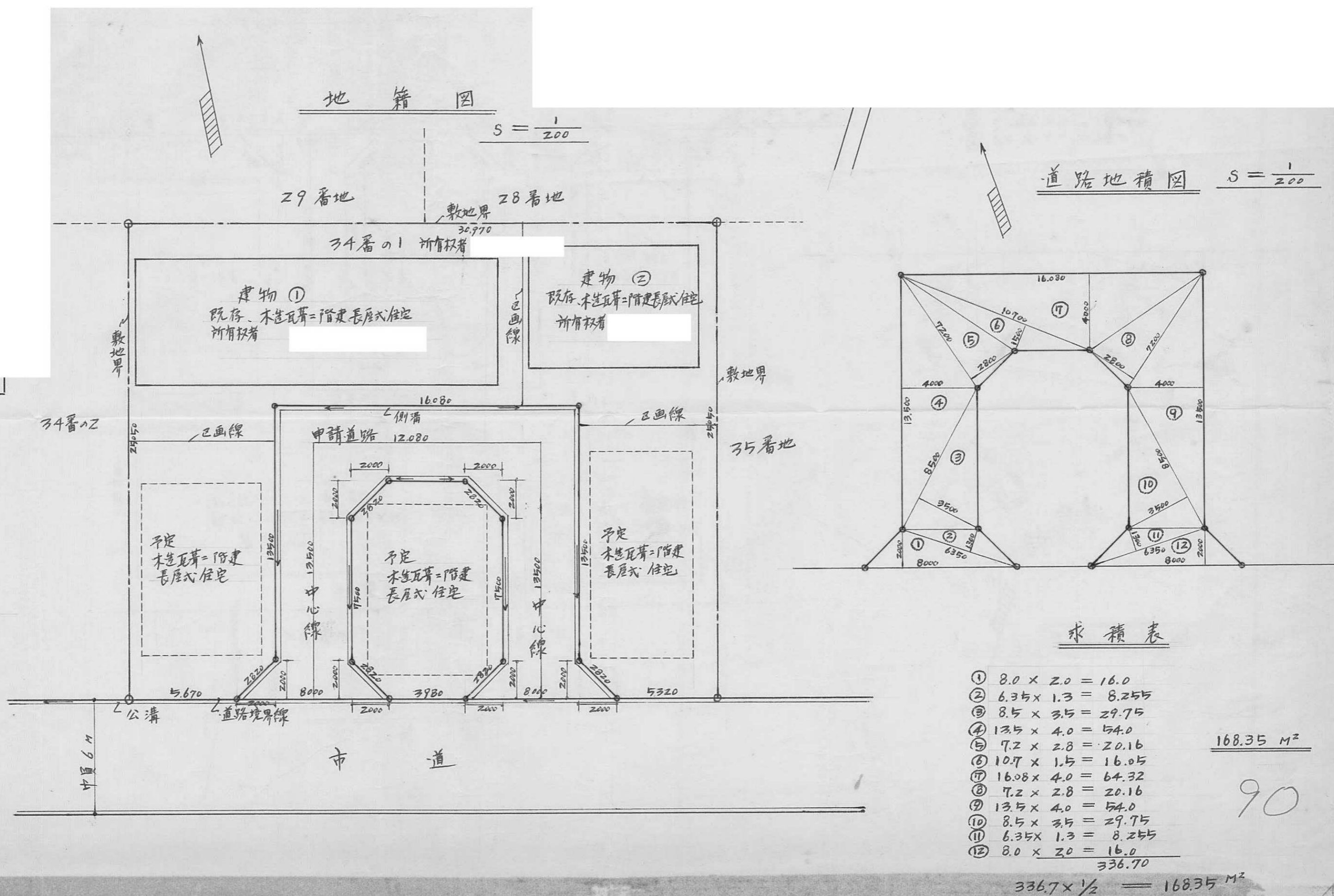
A

指定年月日・番号 昭和 47 年 11 月 21 日 第 47-90 号  
 告示年月日・番号 昭和 年 月 日 第 号

承 諾 書

この図面記載のとおり道路の位置の指定・変更・~~増設~~を承諾します。

道路の幅員 4メートル 道路の延長 39.08メートル(中心) 道路の面積 168.35 M<sup>2</sup>



地 籍 図

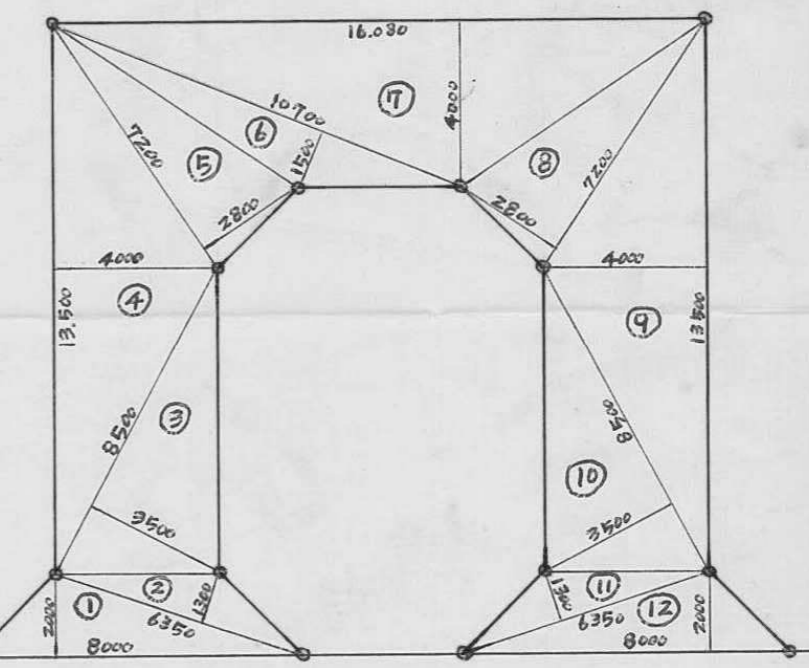
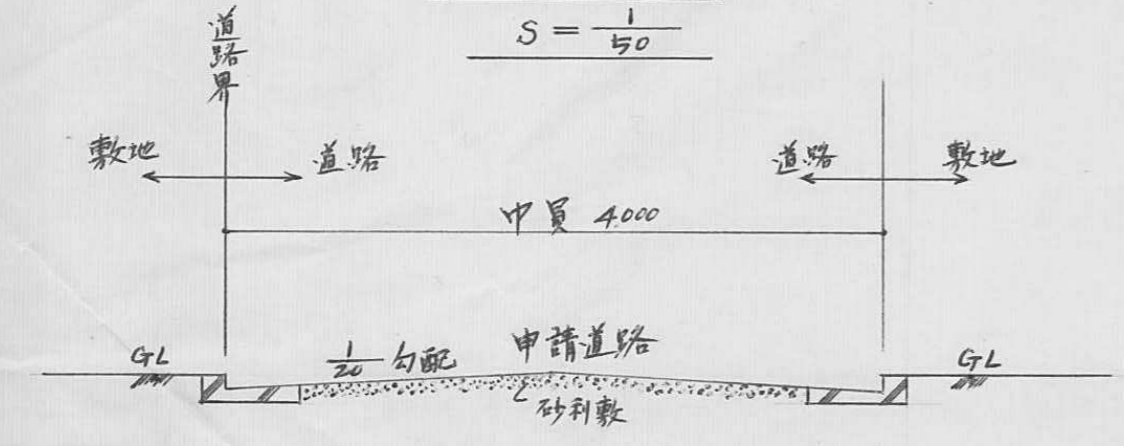
$S = \frac{1}{200}$

道路地籍図

$S = \frac{1}{200}$

横 断 面 図

$S = \frac{1}{50}$



求 積 表

- ① 8.0 × 2.0 = 16.0
  - ② 6.35 × 1.3 = 8.255
  - ③ 8.5 × 3.5 = 29.75
  - ④ 13.5 × 4.0 = 54.0
  - ⑤ 7.2 × 2.8 = 20.16
  - ⑥ 10.7 × 1.5 = 16.05
  - ⑦ 16.08 × 4.0 = 64.32
  - ⑧ 7.2 × 2.8 = 20.16
  - ⑨ 13.5 × 4.0 = 54.0
  - ⑩ 8.5 × 3.5 = 29.75
  - ⑪ 6.35 × 1.3 = 8.255
  - ⑫ 8.0 × 2.0 = 16.0
- 336.70

168.35 M<sup>2</sup>

90

$336.7 \times \frac{1}{2} = 168.35 M^2$