

## 昭和50年度

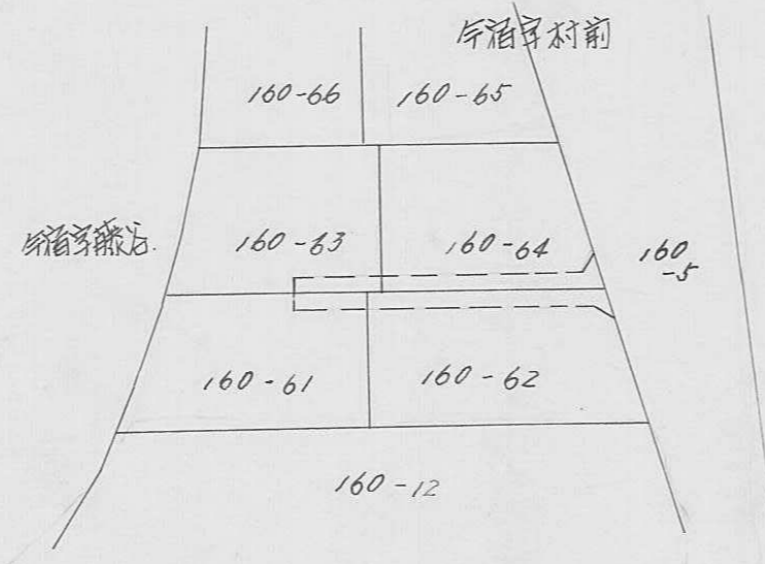
図面ページ	指定番号	指定年月日	地名	備考
1	50-1	50.09.22	今宿字村前160-61~64	
<del>2</del>	<del>50-2</del>			受付のみ
3	50-3	50.04.25	阿保字明神乙333-7他3筆	
4	50-4	50.05.13	御立字土本492-3	
5	50-5	50.06.14	網干区興浜字蔵ノ内1998-1他4筆	市道 網干219号線
6	50-6	50.06.14	勝原区丁字迎田233-2	
7	50-7	50.07.04	青山字南山1456-97他2筆	47-34の延長
8	50-8	50.06.14	<del>御成</del> 字高町157-3	
9	50-9	50.11.27	大津区天満字土井ノ内494-5他4筆	
10	50-10	50.08.11	大津区勤兵衛町二丁目221-3	49-28の延長
11	50-11	50.08.02	上大野町岩井10-1	
12	50-12	50.08.13	書字字柿ノ木363-1他3筆	44-210を変更 図面2枚
13	50-13	50.08.26	的形町の形字藤井281-6, 282-1	
14	50-14	50.08.26	大塩町稻荷901-5	
15	50-15	50.09.22	網干区田井字溝ノ口230-4	
16	50-16	50.09.18	的形町の形字新道1364-7, 9, 2	
17	50-17	50.09.22	大津区天満字鴨羅928-3他6筆	
18	50-18	50.11.04	飾磨区高町字細田161, 161-2	
19	50-19	51.07.01	飾磨区妻鹿字元宮371-4, 372	市道 妻鹿72に
20	50-20	50.10.11	広畑区西蒲田字下横田47-2	44-177の延長
21	50-21	51.12.20	飾磨区下野田466-8	44-370の延長 一部市道高浜 <sup>197</sup> 44-177
22	50-22	50.12.15	飾磨区中島字起シ570-7	
23	50-23	50.11.13	花田町小川字西皆地990-3他2筆	
24	50-24	50.12.15	網干区余子浜字古網干248-1他3筆	44-32の延長
25	50-25	50.12.15	手柄字堂前264	
26	50-26	50.12.25	五軒田155-1	
27	50-27	50.12.26	辻井字土惣地内282-4, 278-1	
28	50-28	51.01.26	今宿字池ノ下220-1	
29	50-29	51.05.10	飾磨区下野田字栗林430-4, 7, 8	
30	50-30	51.01.05	中地字村東42-6, 42-3	
31	50-31	51.05.31	北平野町字行部774-30他10筆	48-32の延長
32	50-32	51.04.16	飾磨区山崎字西畑台1004-1	
33	50-33	51.02.04	飾磨区中島字新町3078	
34	50-34	51.06.03	西延末字伏田221-1	
35	50-35	51.03.01	井ノ口字寄台469-34	
36	50-36	51.02.27	御立字大道1015-2	48-33を一部取消再申請
37	50-37	51.03.30	青山字南上ノ田119-3, 120-4	
38	50-38	51.04.03	今宿字河原22-3	市道 235号線 高岡
39	50-39	51.03.31	的形町の形字藤井300-1, 301-7	
40				
41				

指定年月日・番号	昭和50年9月22日第50-1号
告示年月日・番号	昭和50年10月17日第130号

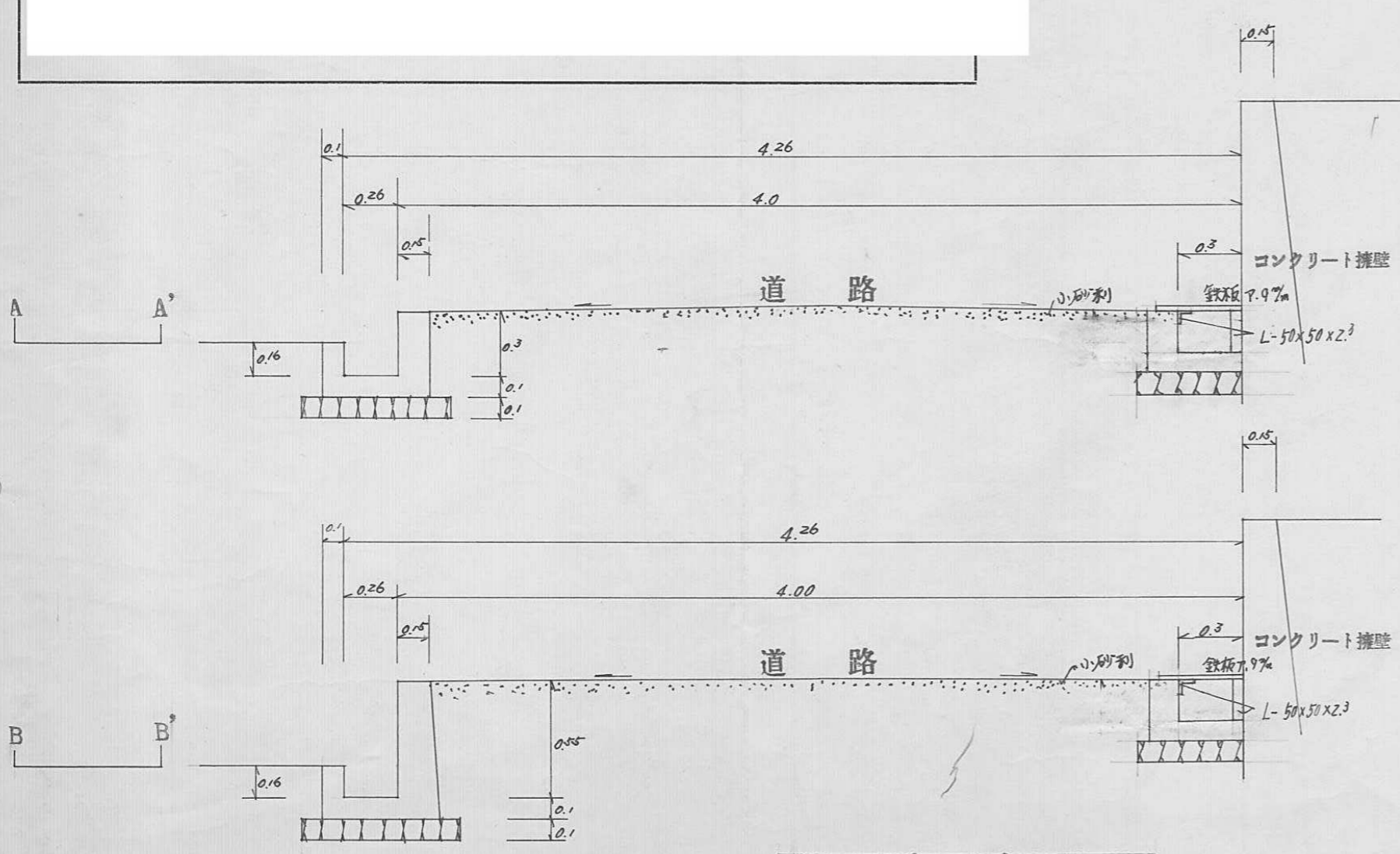
承諾書

この図面記載のとおり道路の位置の指定・変更・廃止を承諾します。

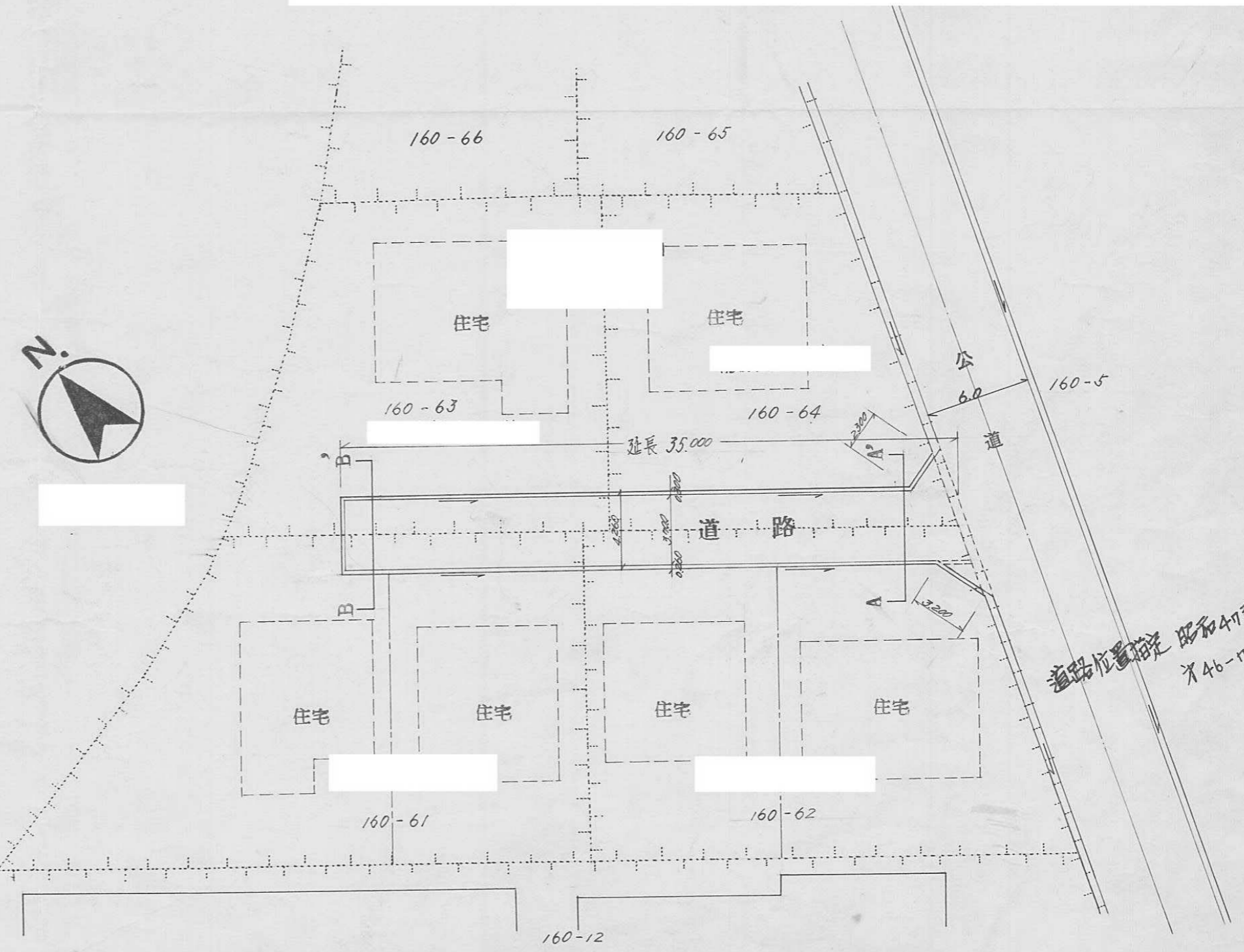
道路の幅員	4.260	道路の延長	35.000	道路の面積	147.40
-------	-------	-------	--------	-------	--------



字限図



断面図 S = 1/30



平面図 S = 1/300

道路位置指定 昭和47年3月6日  
第46-11号



指定年月日・番号 昭和50年6月25日第50-3号  
 告示年月日・番号 昭和50年6月2日第59号

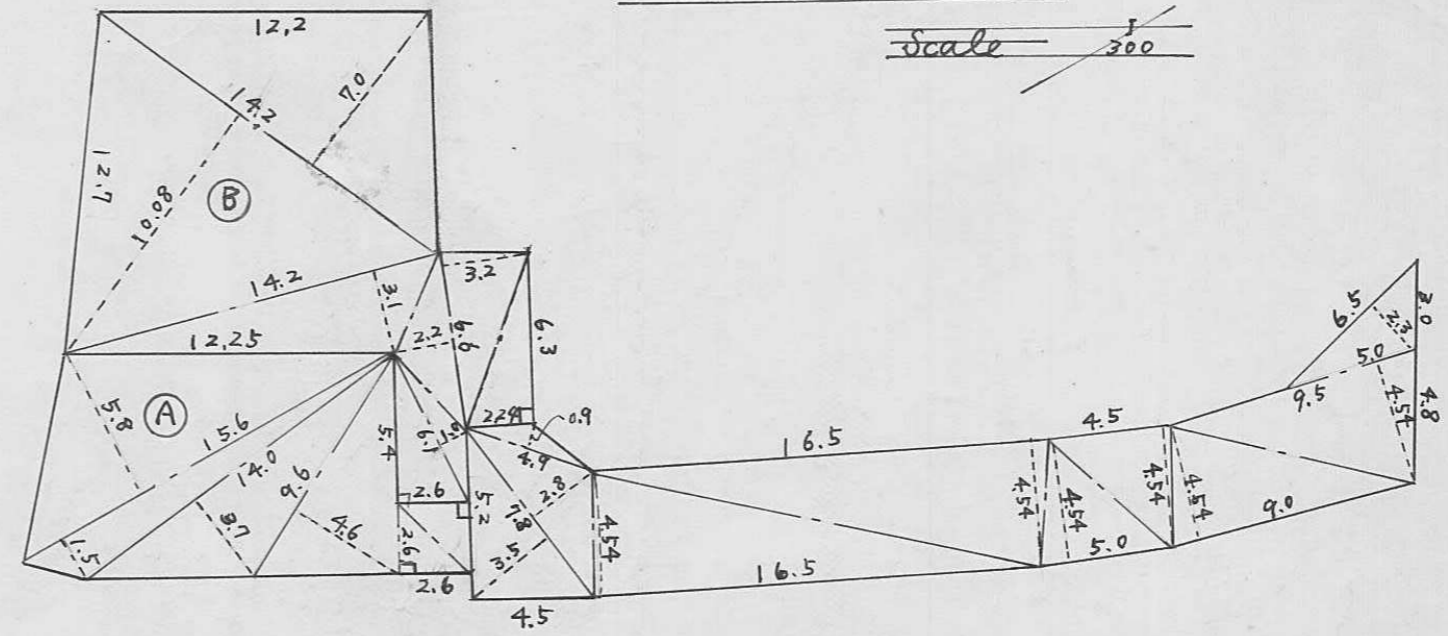
承諾書

この図面記載のとおり道路の位置の指定・変更・廃止を承諾します。

道路の幅員 4.54m 道路の延長 35.00m 道路の面積 2.92m<sup>2</sup>

地積図

Scale 1/300


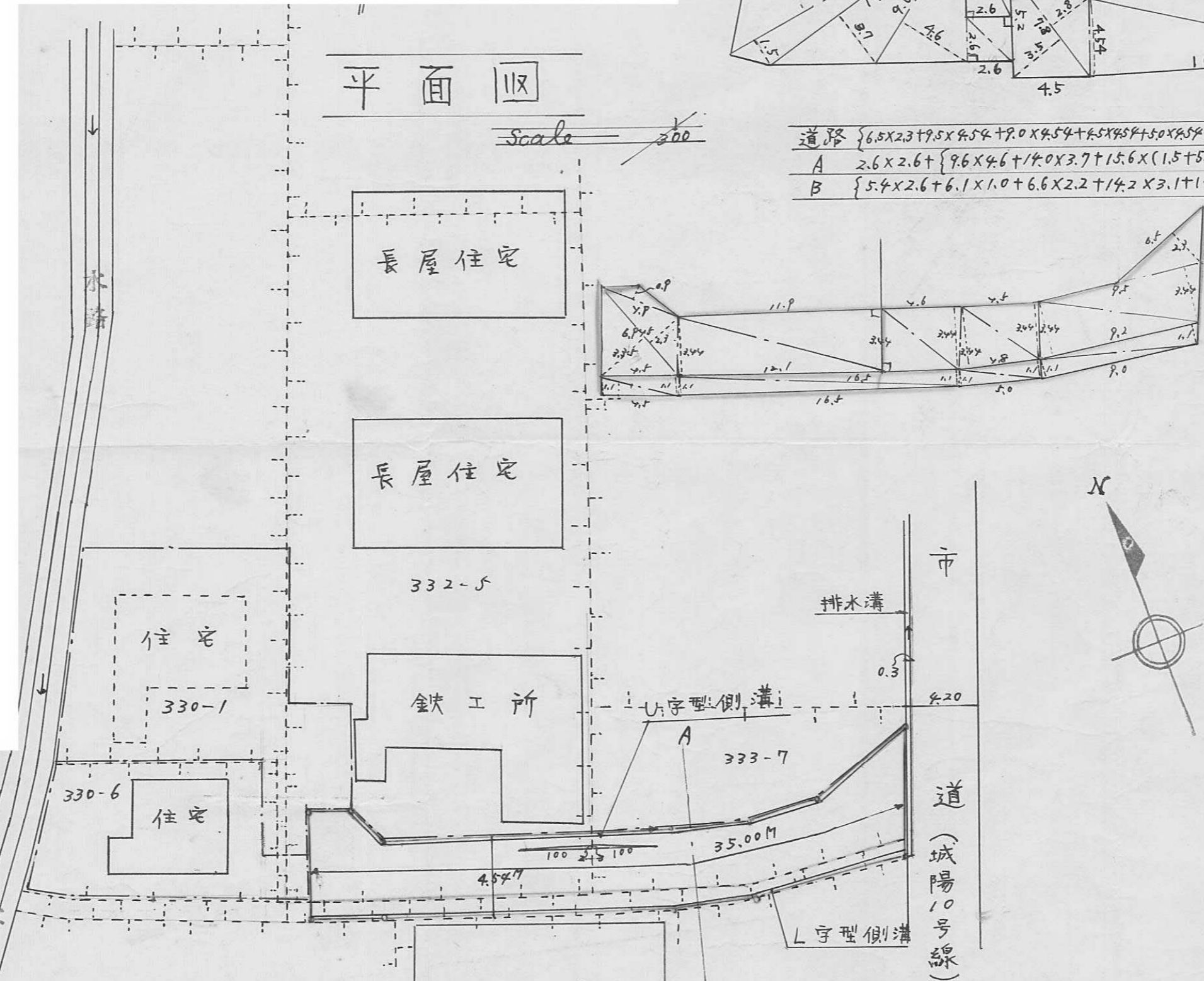


道路  $\{6.5 \times 2.3 + 7.5 \times 4.5 + 9.0 \times 4.5 + 4.5 \times 4.5 + 5.0 \times 4.5 + 1.65 \times 4.5 + 1.65 \times 4.5 + 7.8 \times 2.8 + 7.8 \times 3.5 + 4.9 \times 0.9\} \times \frac{1}{2} = 172.72$   
 A  $2.6 \times 2.6 + \{9.6 \times 4.6 + 14.0 \times 3.7 + 15.6 \times (1.5 + 5.8)\} \times \frac{1}{2} = 111.68$   
 B  $\{5.4 \times 2.6 + 6.1 \times 1.0 + 6.6 \times 2.2 + 14.2 \times 3.1 + 14.2 \times (10.08 + 7.0) + 6.6 \times 3.2 + 6.3 \times 2.24\} \times \frac{1}{2} = 178.224$   
 計 462.624m<sup>2</sup>

道路幅員  
 ① 172.72m  
 ② 111.68m  
 ③ 178.224m  
 ④ 172.72m  
 ⑤ 172.72m  
 ⑥ 172.72m


平面図

Scale 1/300



断面図

Scale 1/30

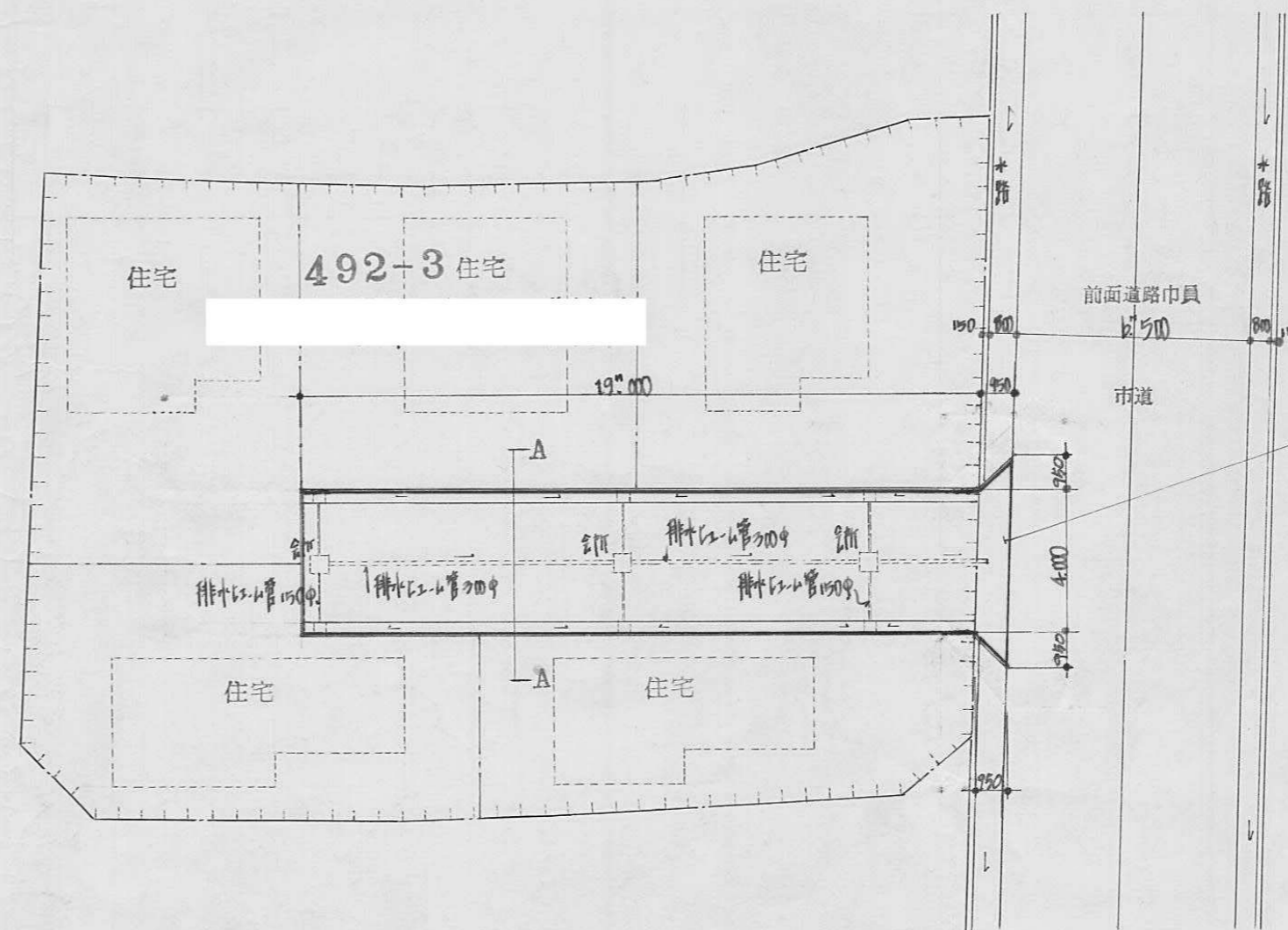
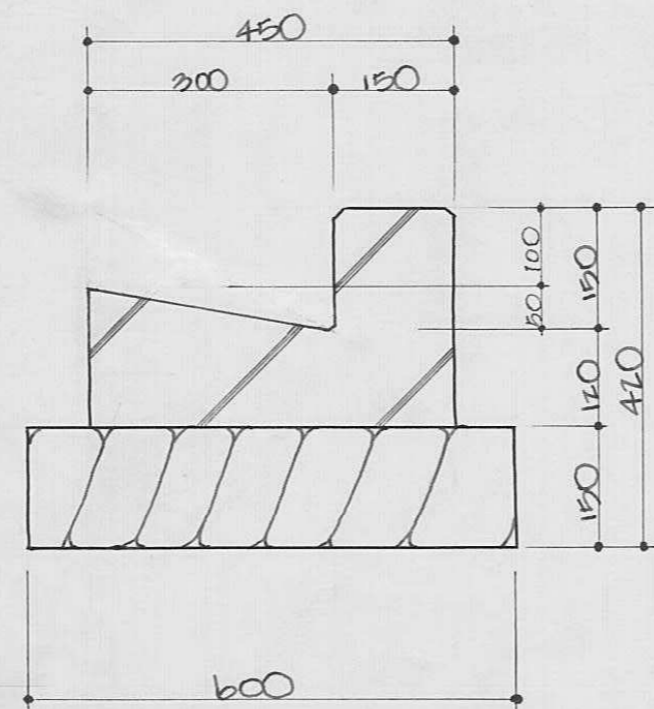
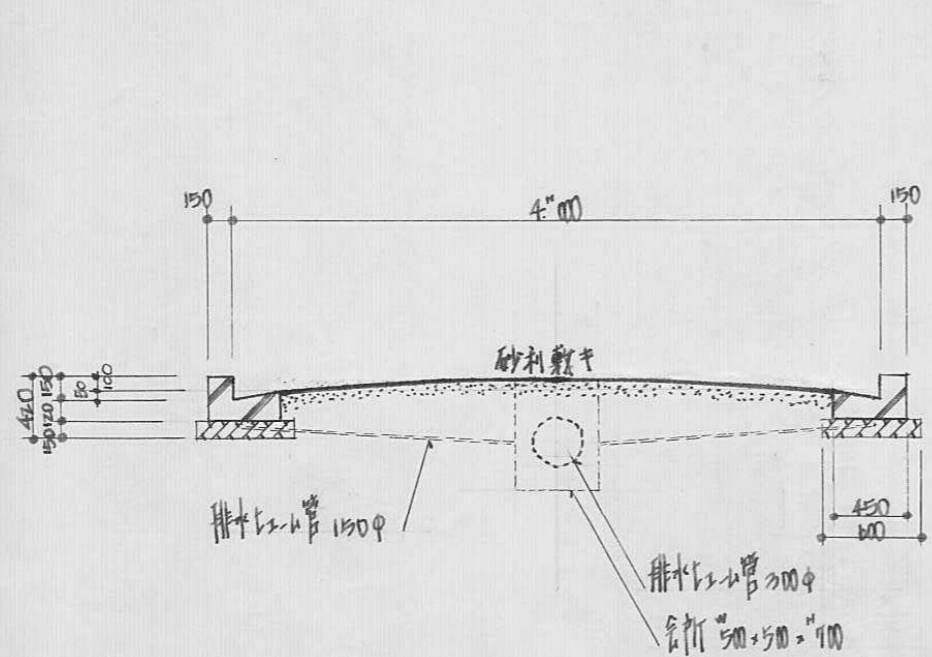


指定年月日・番号	昭和50年5月13日第50-4号
告示年月日・番号	昭和50年6月2日第59号


承諾書

この図面記載のとおり道路の位置の指定・変更等を承諾します。

道路の幅員	4.00	道路の延長	19.00	道路の面積	76.0 <sup>m<sup>2</sup></sup>
-------	------	-------	-------	-------	-------------------------------



公有工事水面利用許可済  
 昭陽市指令水路才1798号  
 昭和50年4月1日



A~A断面図 1:50 溝詳細図 1:10

4

50-5

指定年月日・番号 昭和50年6月14日第 号  
 告示年月日・番号 昭和 年 月 日第 号

承諾書

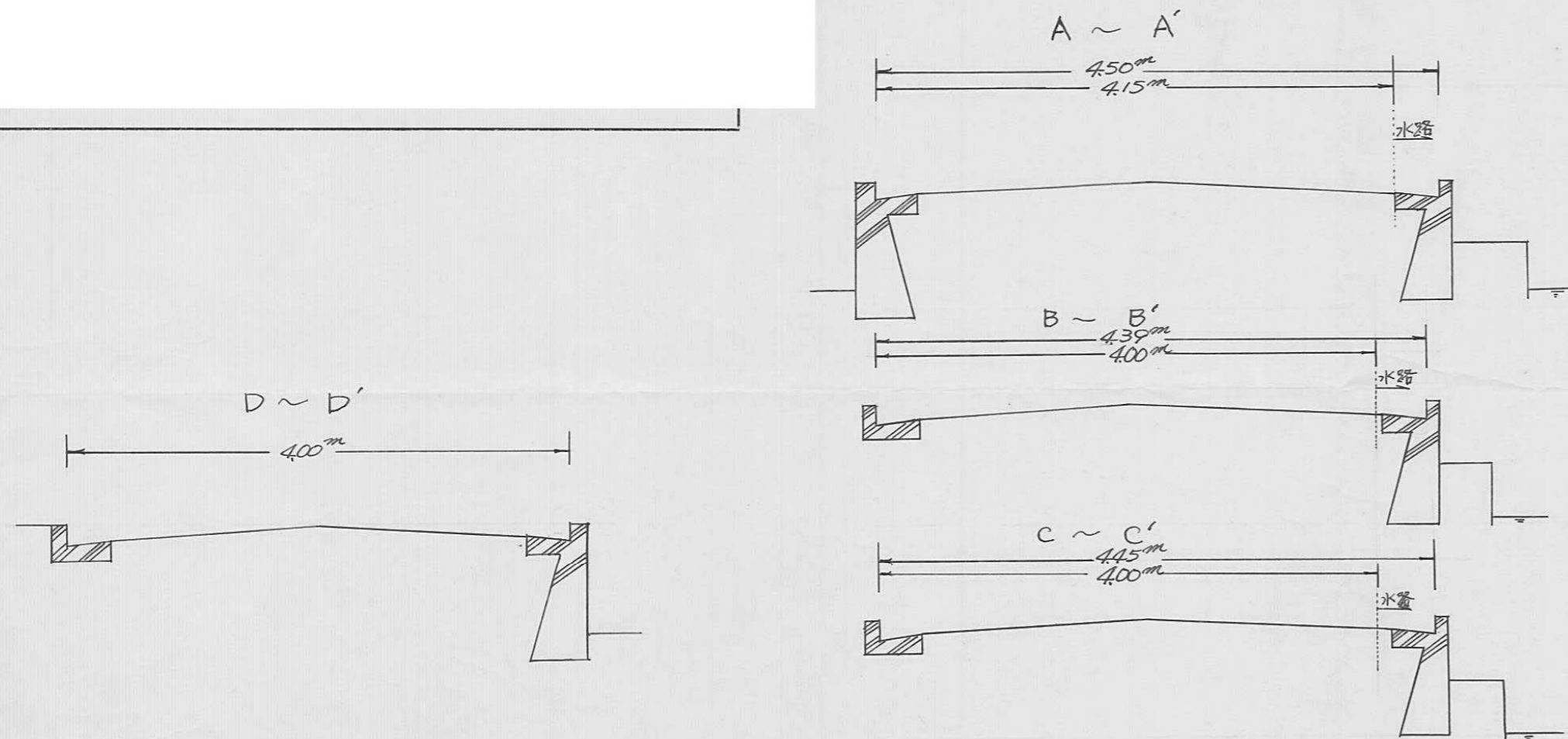
この図面記載のとおり道路の位置の指定・変更・廃止を承諾します。

道路の幅員	4.00 m	道路の延長	50.80 m	道路の面積	230.65 m <sup>2</sup>
	4.15 m		5.00 m		

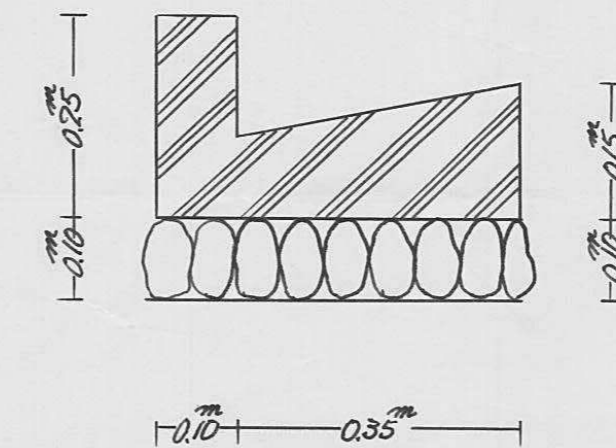
平面図 1/200



道路断面図 1/50



側溝詳細 1/10

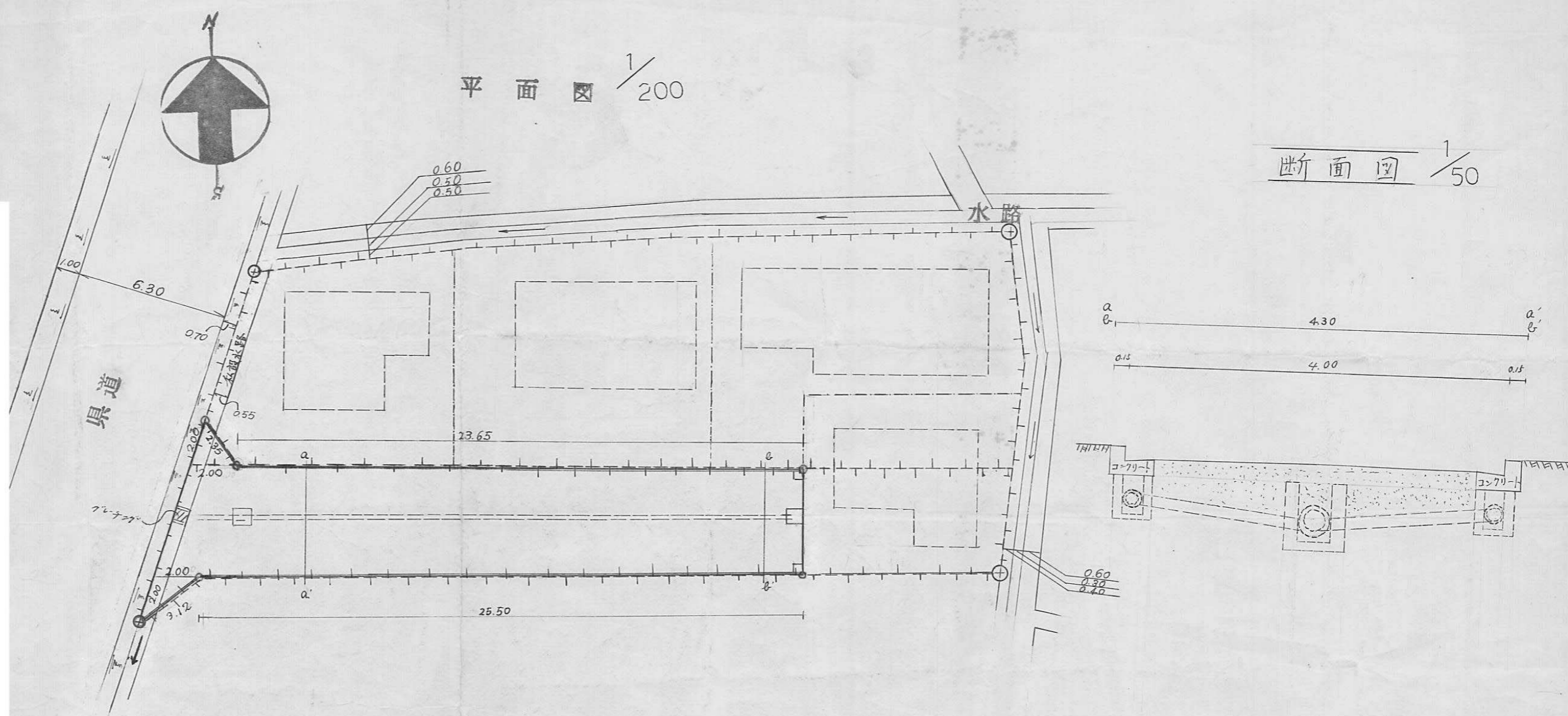


指定年月日・番号	昭和50年6月14日第50-6号
告示年月日・番号	昭和50年8月7日第94号

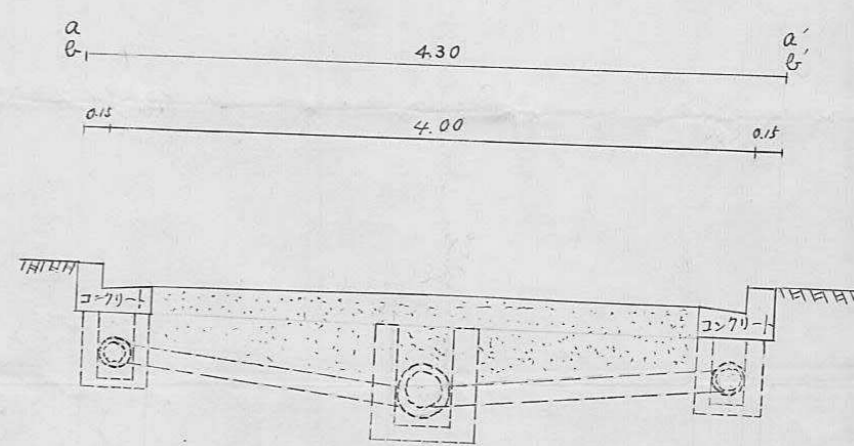
承諾書

この図面記載のとおり道路の位置の指定・変更・廃止を承諾します。

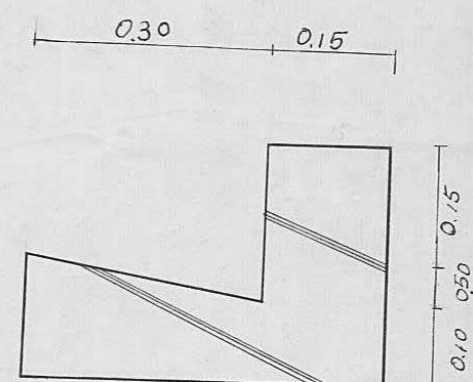
道路の幅員	4m	道路の延長	25.65m	道路の面積	105.14m <sup>2</sup>
-------	----	-------	--------	-------	----------------------



断面図 1/50



1/10

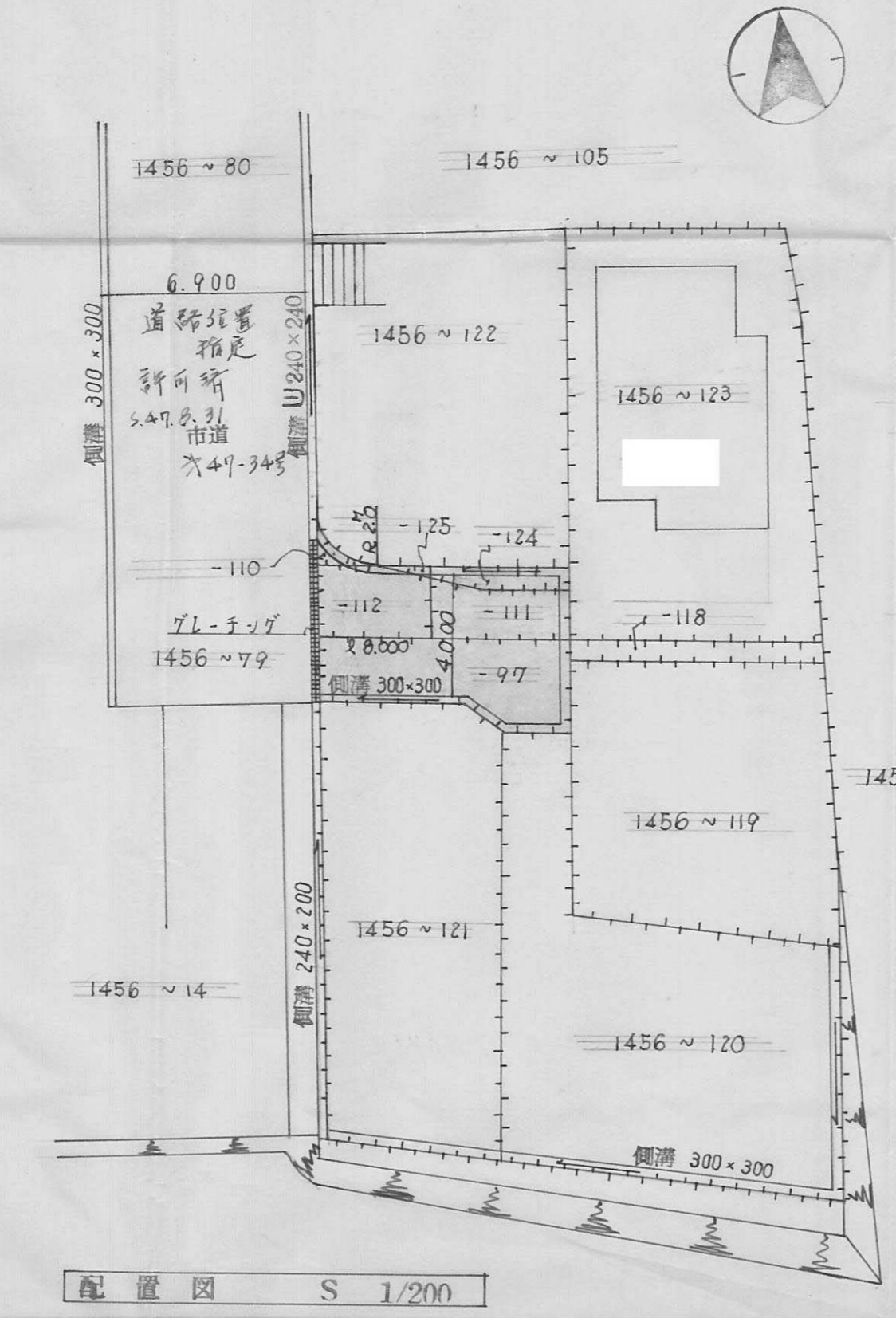


指定年月日・番号 昭和50年7月22日第50-7号  
 告示年月日・番号 昭和50年8月7日第92号

承諾書

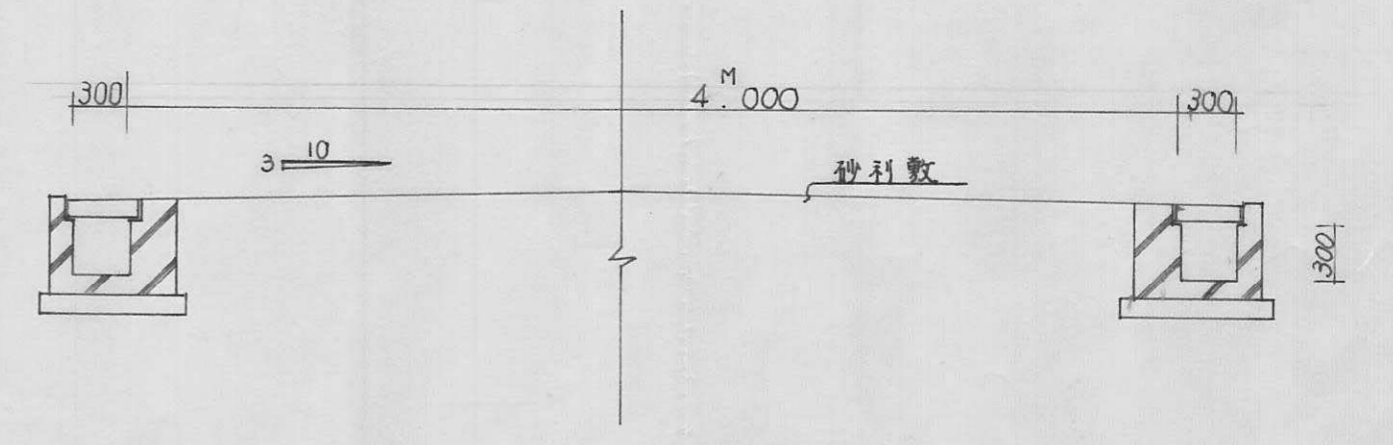
この図面記載のとおり道路の位置の指定・変更・廃止を承諾します。

道路の幅員 4.000 道路の延長 8.000 道路の面積 38.38



配置図 S 1/200

宅地	面積	道路	面積	計
1456~123	111.68 m <sup>2</sup>	1456~97	15.53 m <sup>2</sup>	
~118	3.75	~110	2.19	
~119	80.33	~111	9.08	
~120	105.08	~112	8.52	
~121	78.28	~124	2.74	
		~125	0.32	
計	379.12 m <sup>2</sup>	計	38.38 m <sup>2</sup>	417.50 m <sup>2</sup>



断面図 S 1/40



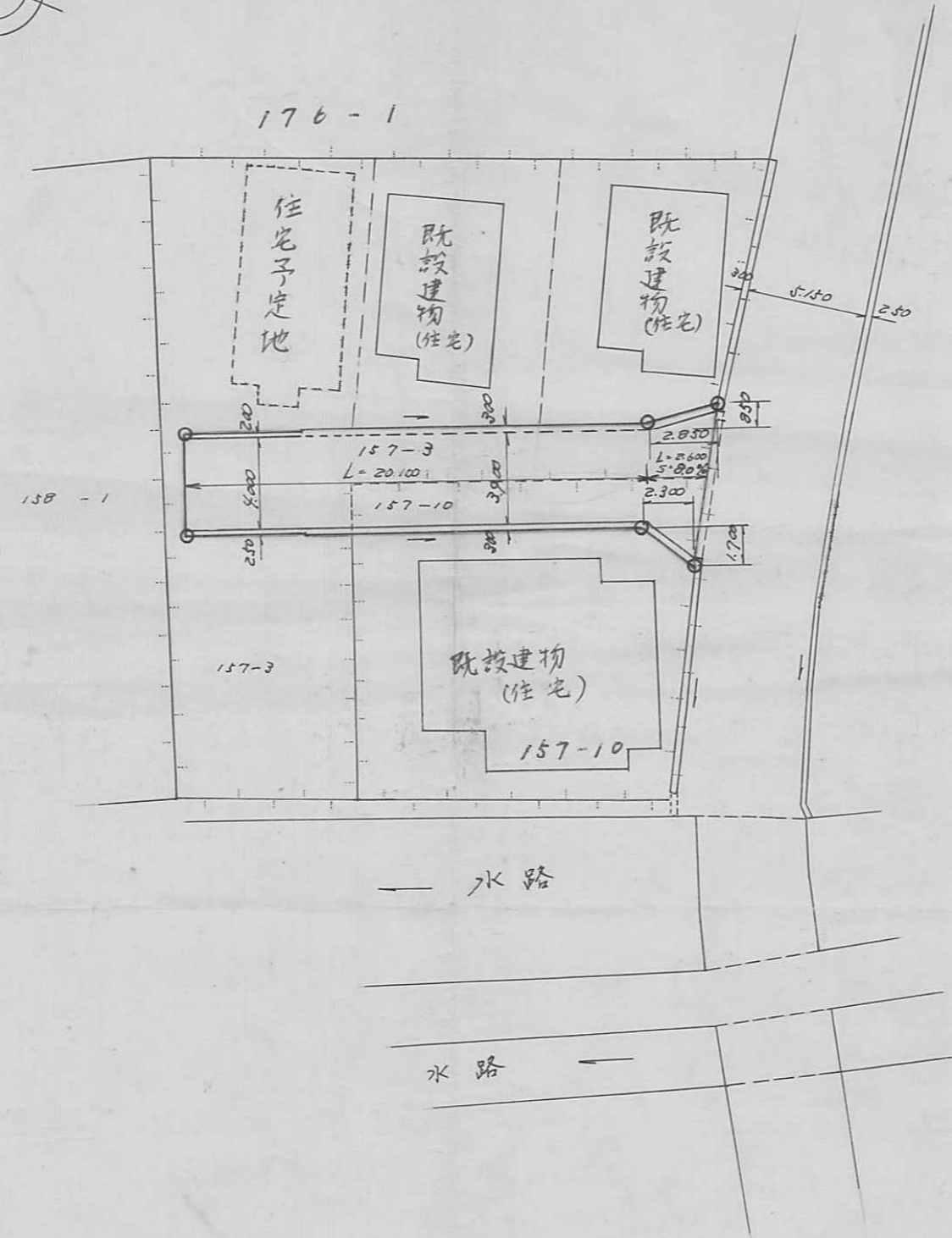
指定年月日・番号 昭和50年6月14日第50-8号  
 告示年月日・番号 昭和50年8月7日第94号

承諾書

この図面記載のとおり道路の位置の指定・変更・廃止を承諾します。

道路の幅員 4.45, 4.50 道路の延長 22.70 道路の面積 104.53㎡


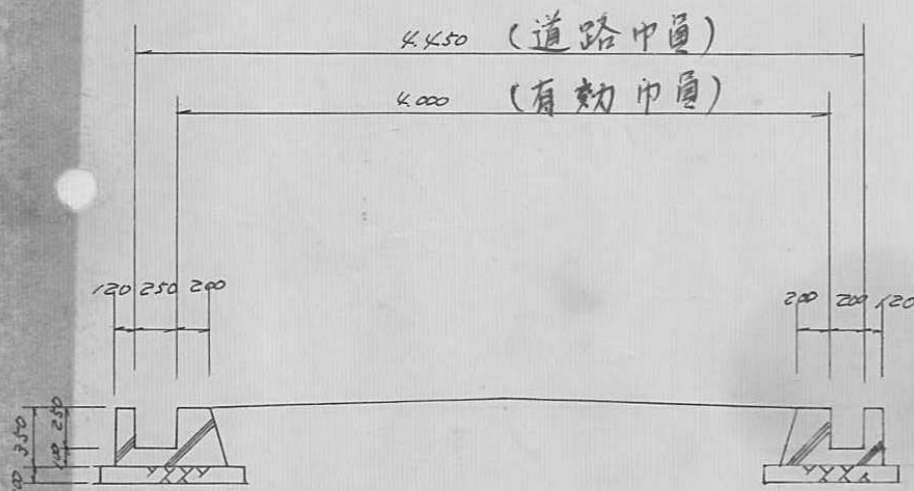
平面図 1:300



断面図 1:30



1:50



指定年月日・番号 昭和50年11月27日第50-9号  
 告示年月日・番号 昭和50年12月8日第159号

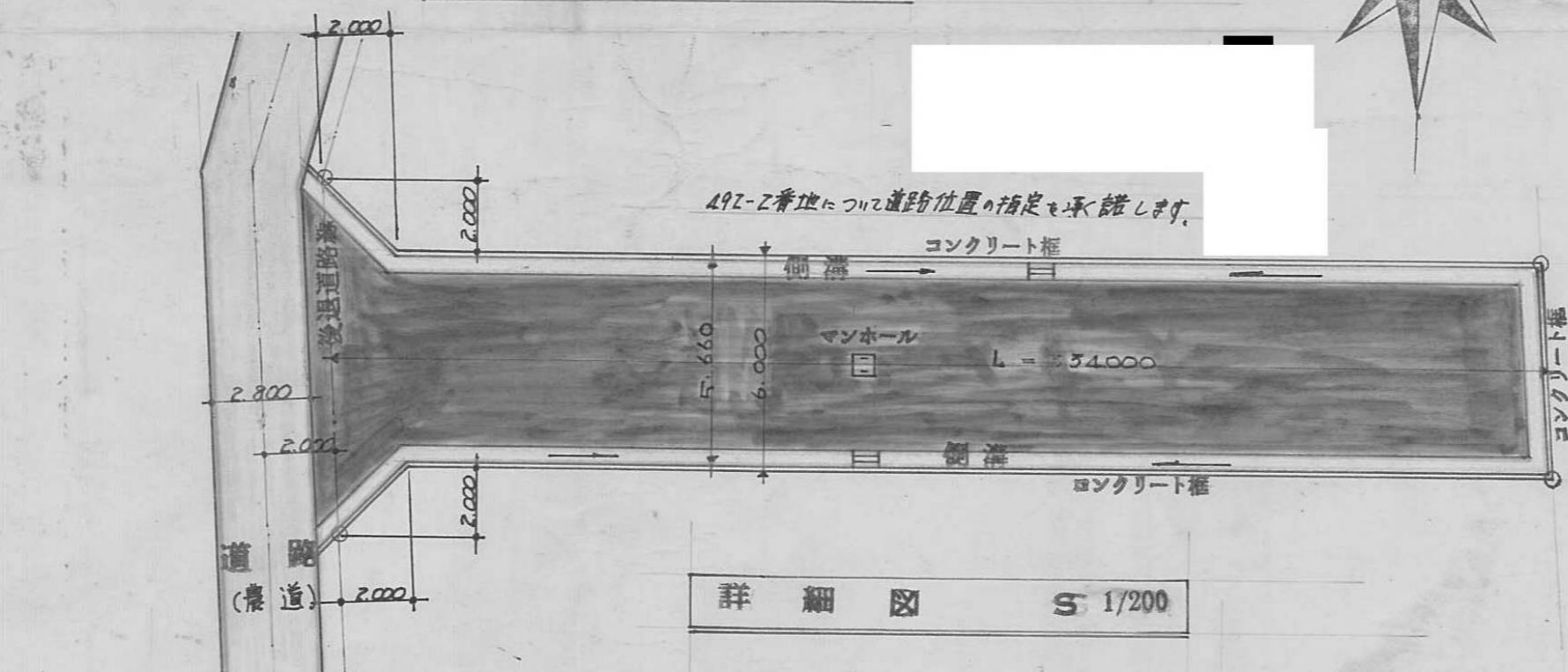
承諾書

この図面記載のとおり道路の位置の指定・変更一廃止を承諾します。

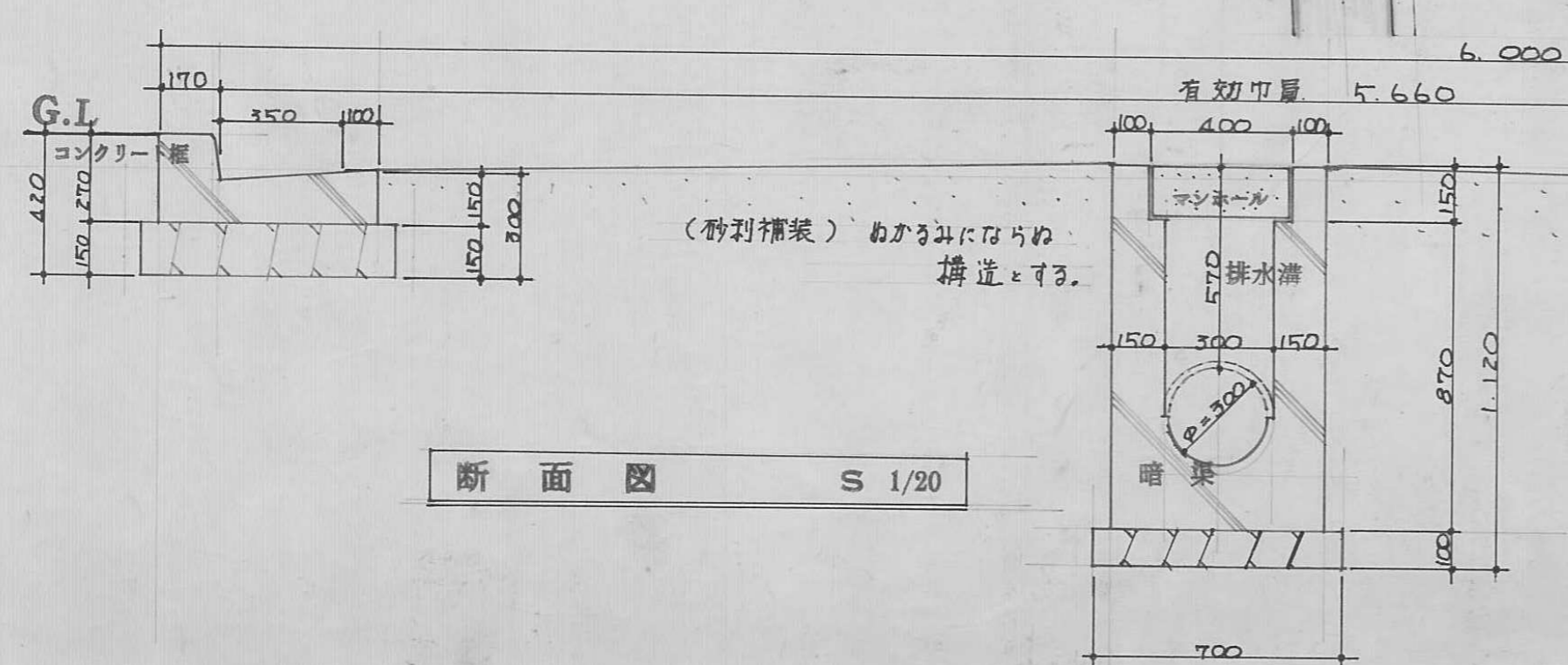
道路の幅員 6.700 道路の延長 34.700 道路の面積 208.00M<sup>2</sup>



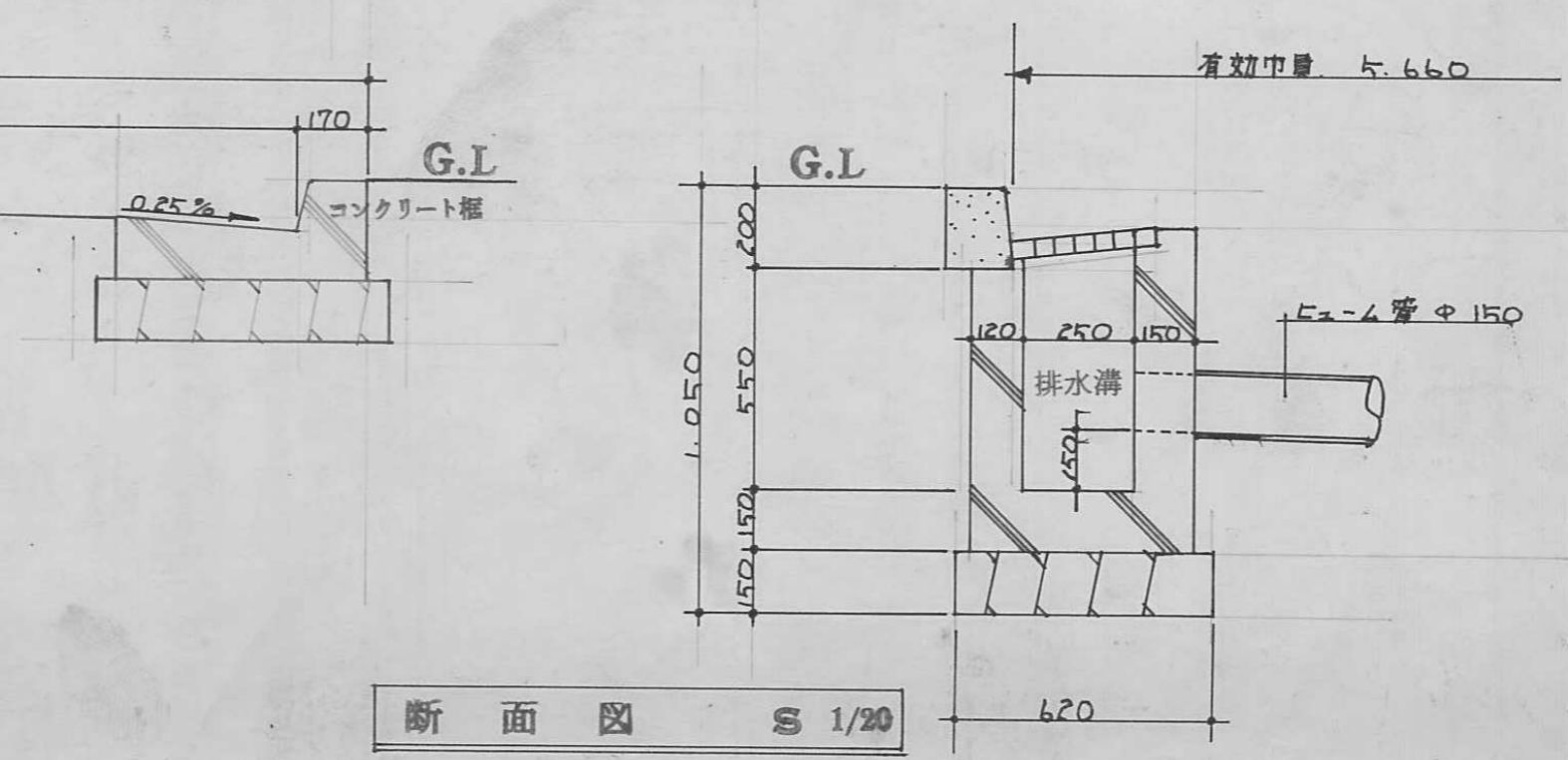
測量図 S 1/300



詳細図 S 1/200



断面図 S 1/20



断面図 S 1/20

指定年月日・番号 昭和50年11月27日第50-9号  
 告示年月日・番号 昭和50年12月8日第159号

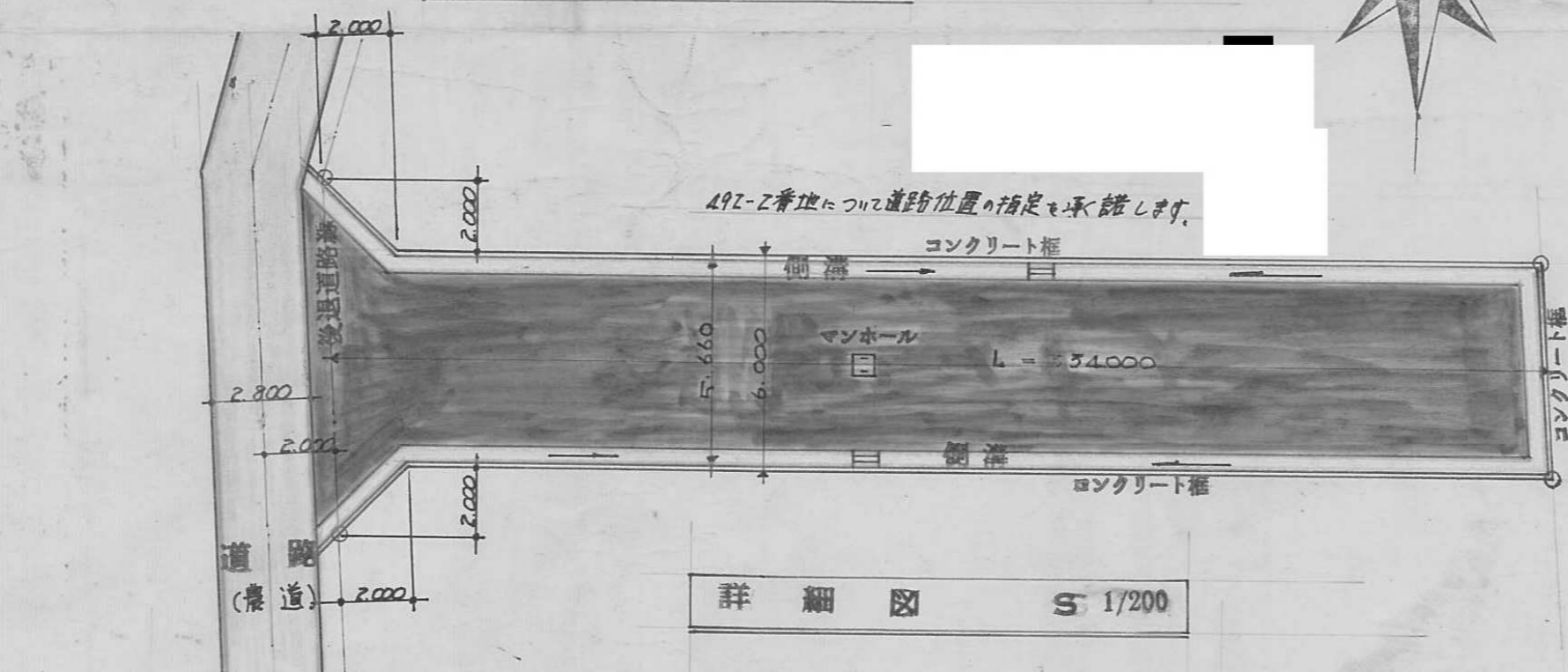
承諾書

この図面記載のとおり道路の位置の指定・変更一廃止を承諾します。

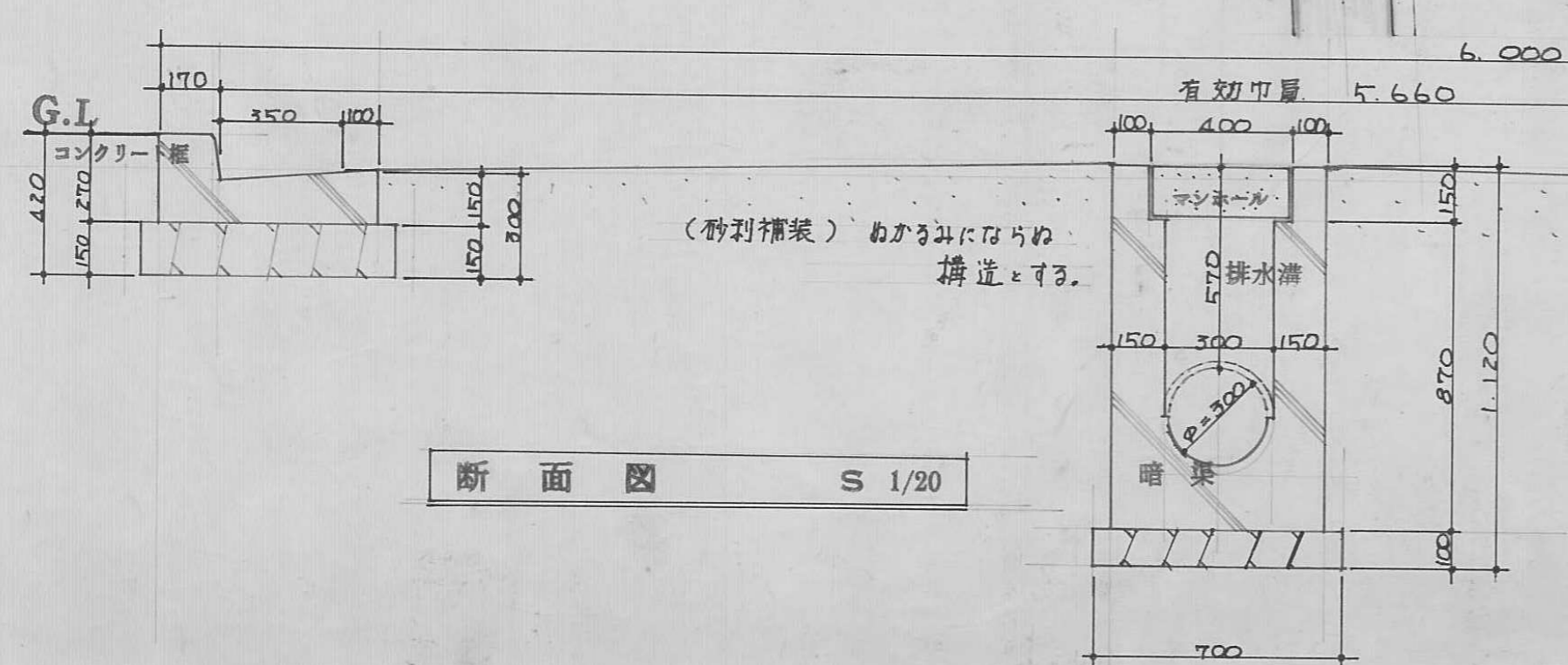
道路の幅員 6.700 道路の延長 34.700 道路の面積 208.00M<sup>2</sup>



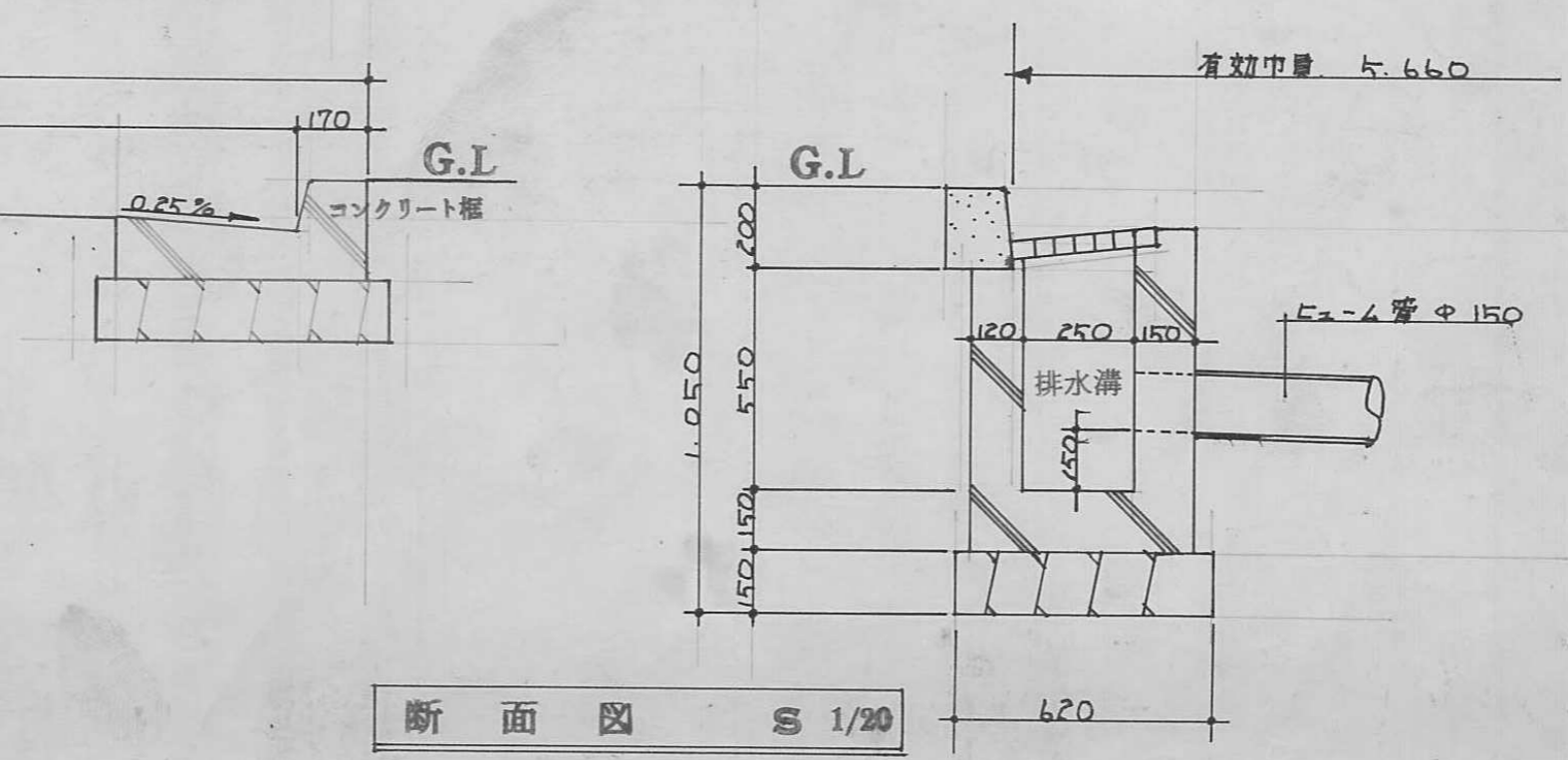
測量図 S 1/300



詳細図 S 1/200



断面図 S 1/20



断面図 S 1/20

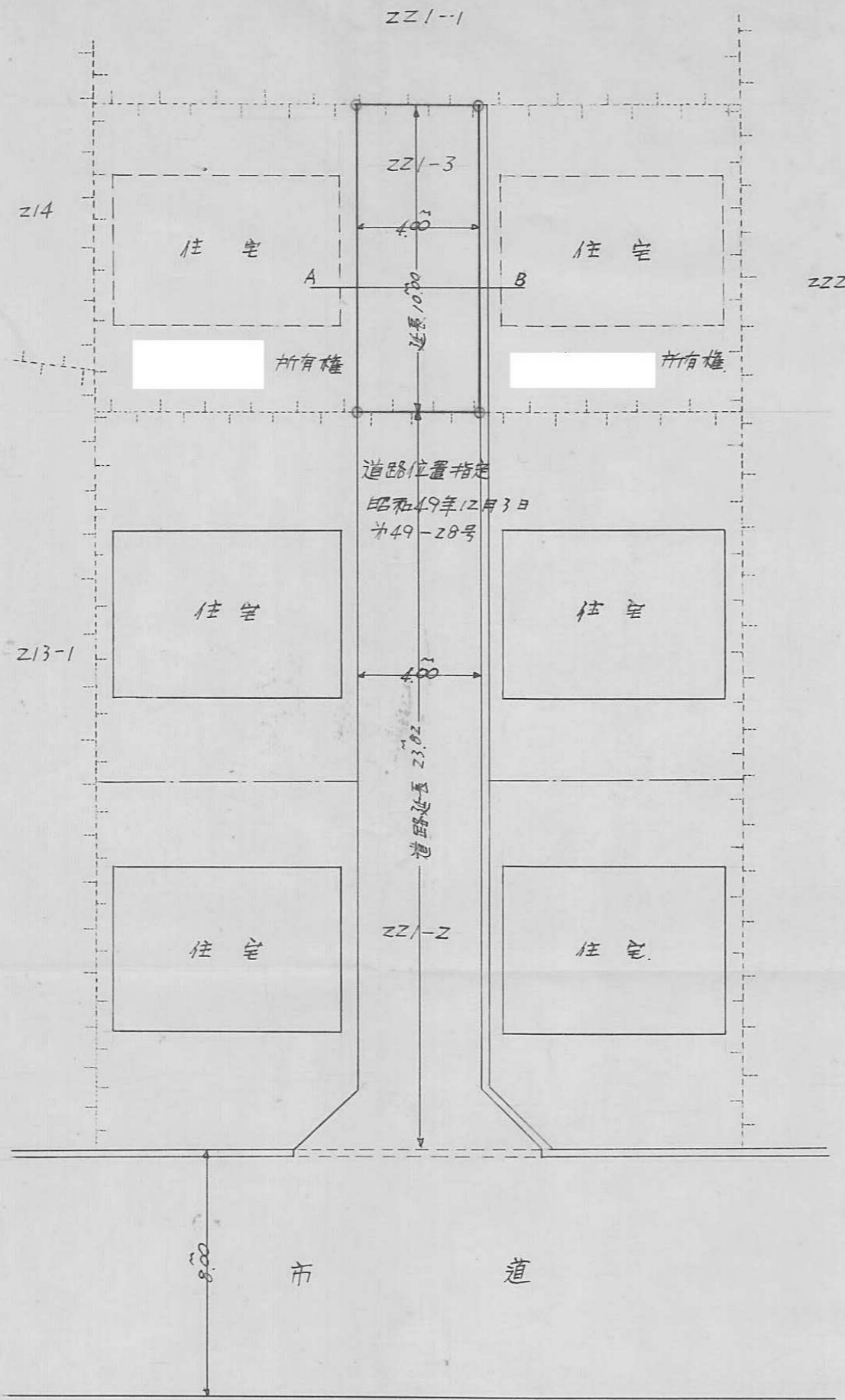
指定年月日・番号	昭和50年8月11日第50-10号
告示年月日・番号	昭和50年9月13日第115号

承諾書

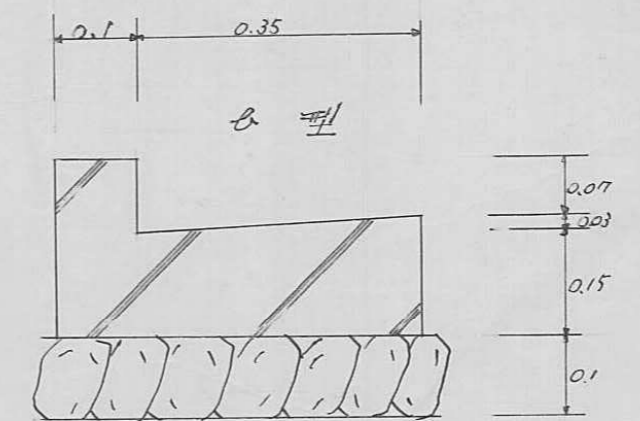
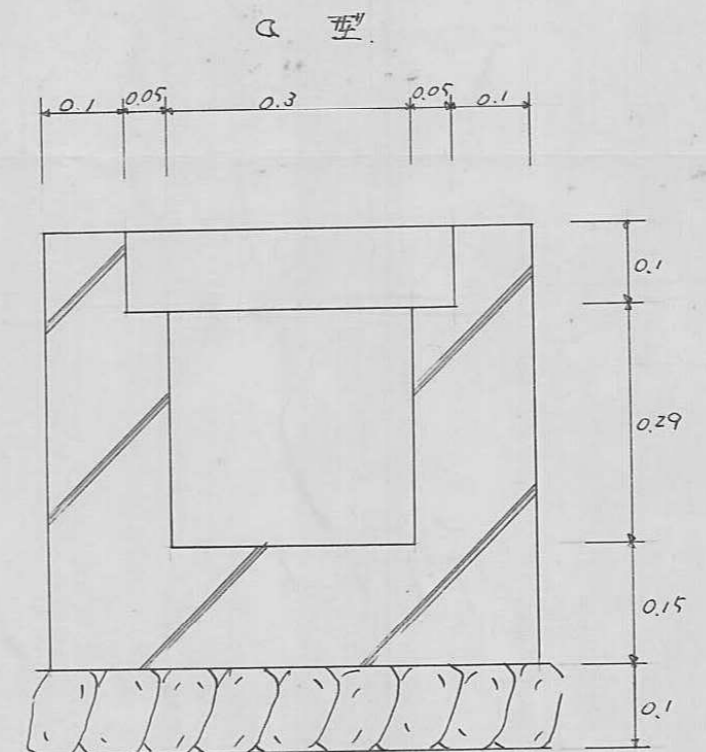
この図面記載のとおり道路の位置(指定)・変更・廃止を承諾します。

道路の幅員	4.00	道路の延長	10.00	道路の面積	40.00
-------	------	-------	-------	-------	-------

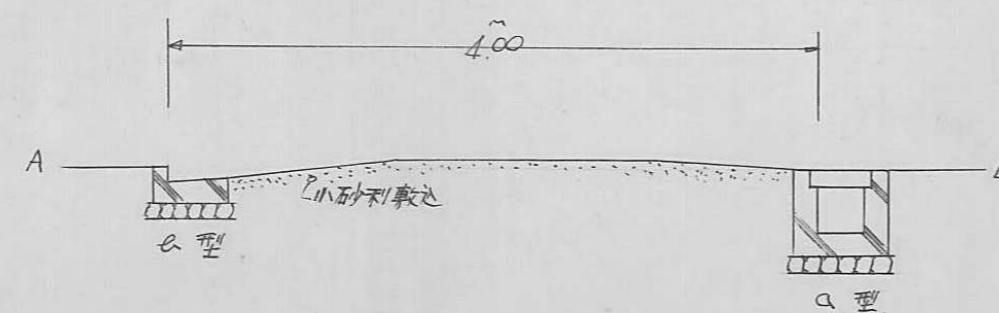
平面図  $S=1/200$



側溝詳細  $S=1/10$



道路断面図  $S=1/50$

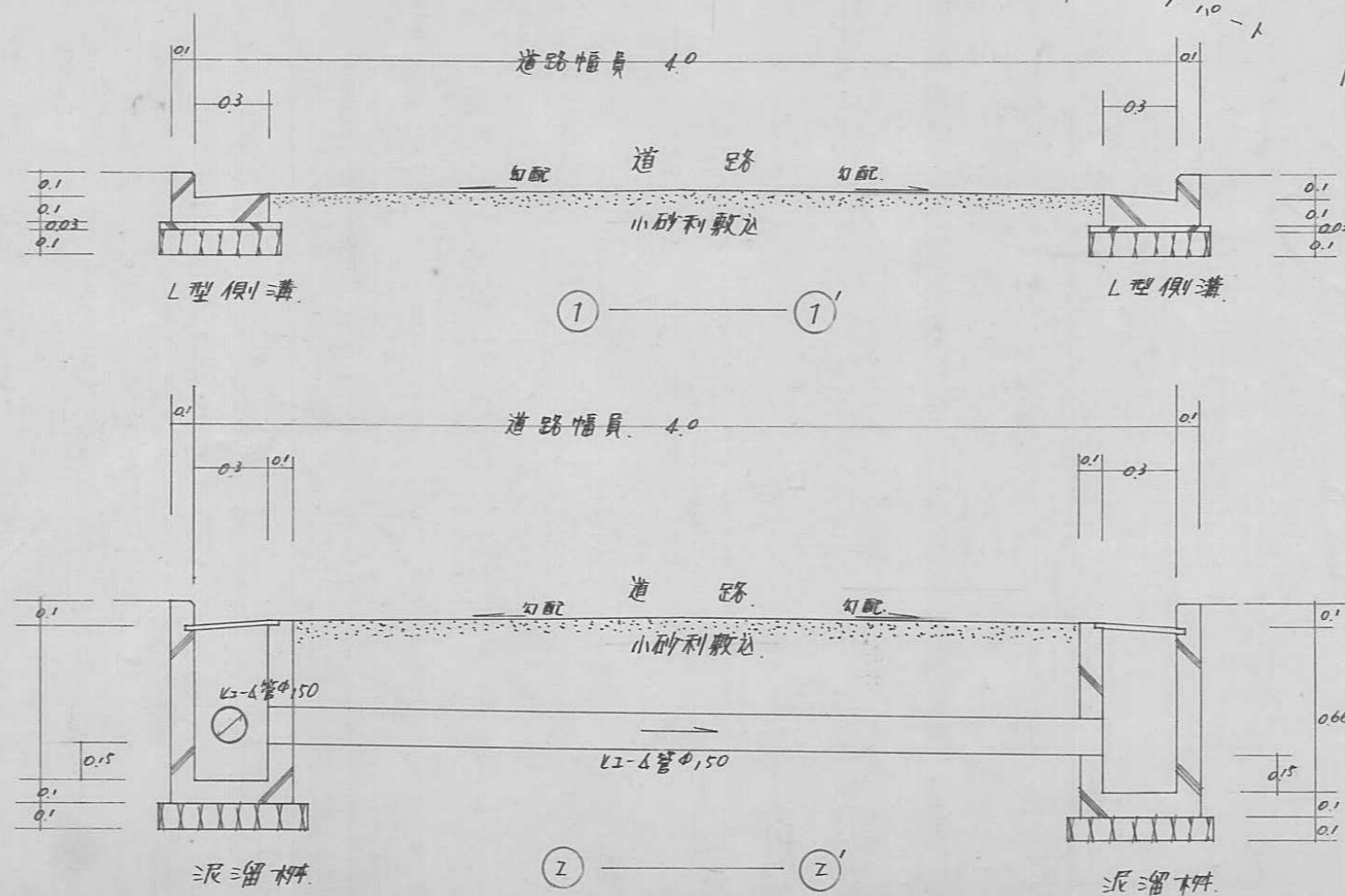
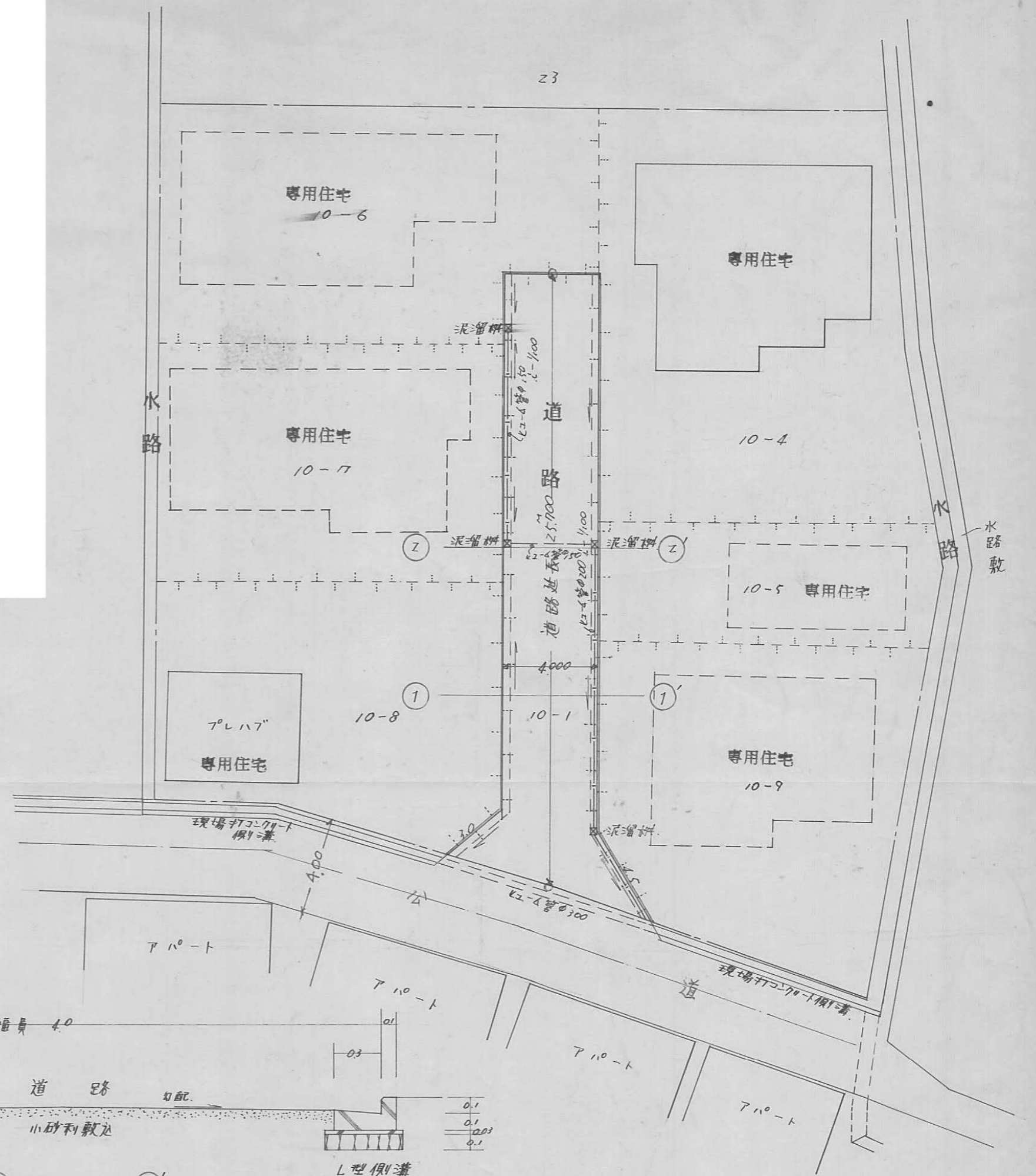
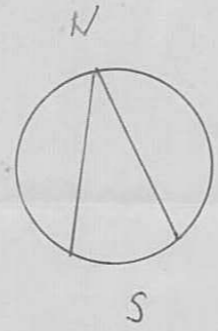


指定年月日・番号	昭和50年8月2日第50-11号
告示年月日・番号	昭和50年8月14日第99号

承諾書

この図面記載のとおり道路の位置の指定・変更・廃止を承諾します。

道路の幅員	4.00	道路の延長	25.70	道路の面積	109.40
-------	------	-------	-------	-------	--------



平面図 1/200

断面図 1/100

様式第19号

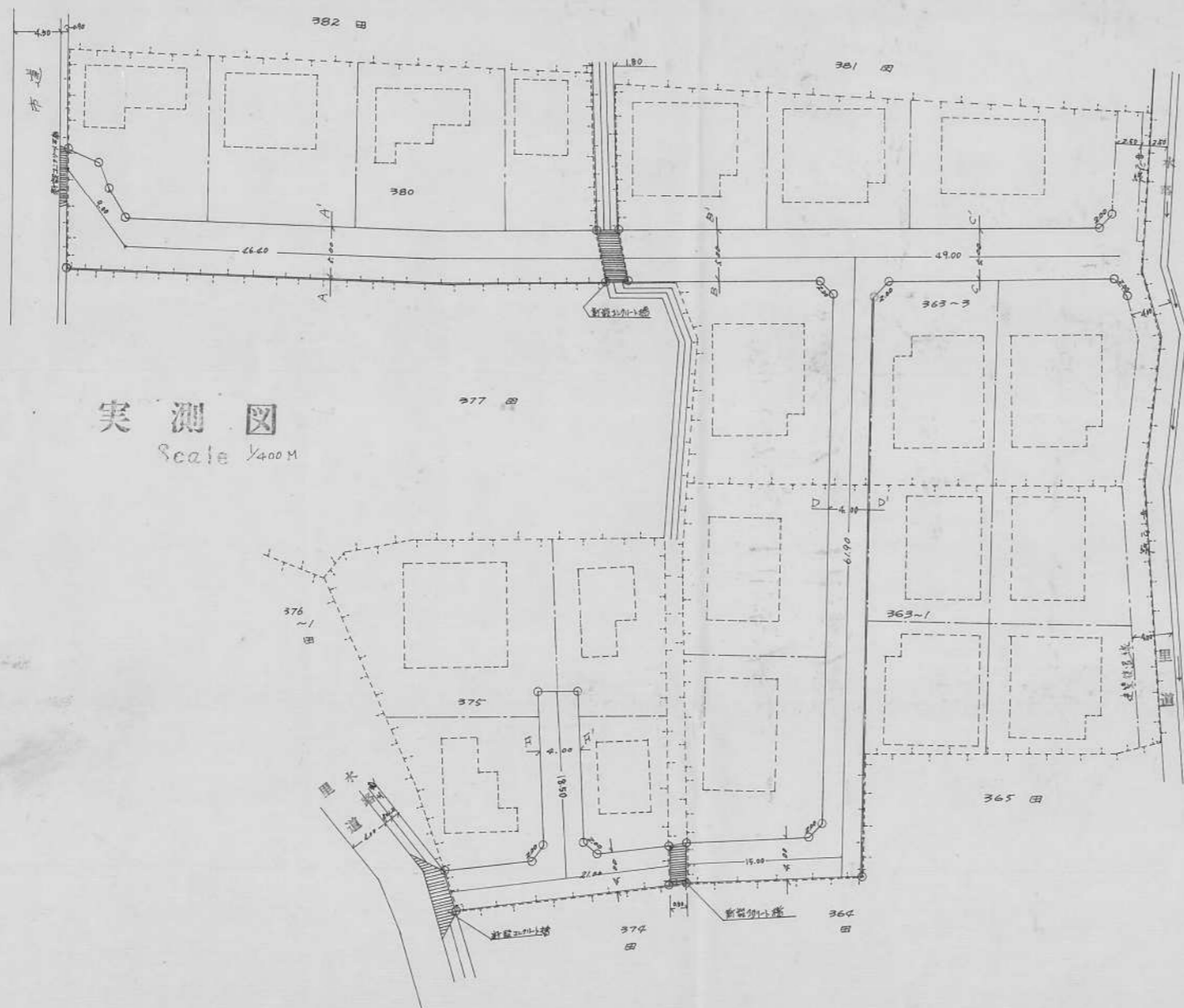
指定年月日・番号	昭和50年8月13日第50-12号
告示年月日・番号	昭和50年10月9日第126号

承諾書

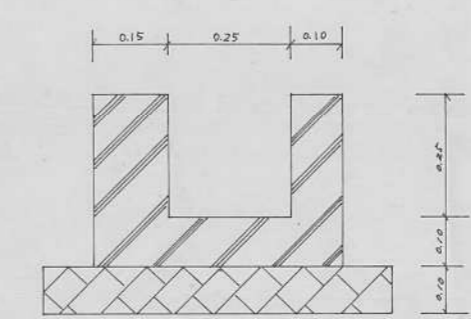


この図面記載のとおり道路の位置の指定・変更・廃止を承諾します。

道路の幅員	4.00 M	道路の延長	220.80 M	道路の面積	927.91 m <sup>2</sup>
-------	--------	-------	----------	-------	-----------------------

花巻市



実測図  
Scale 1/400 M



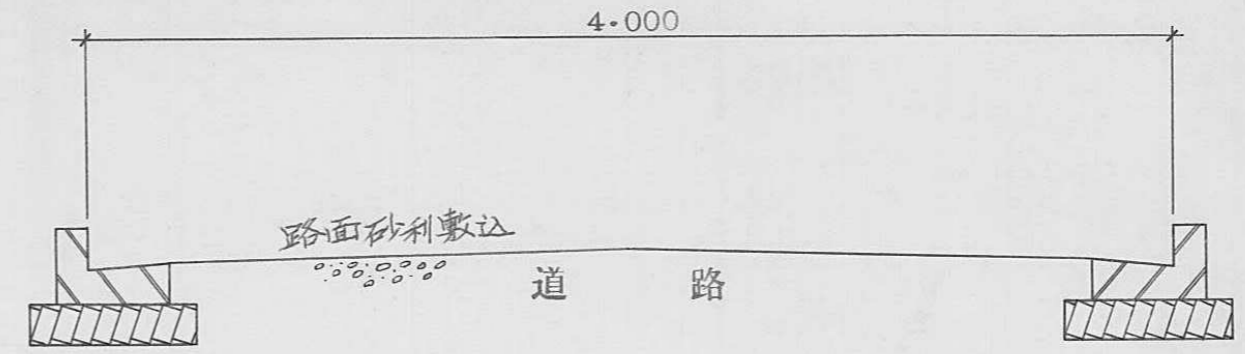
側溝断面図 1/100 M

指定年月日・番号	昭和 50 年 8 月 26 日 第 50-13 号
告示年月日・番号	昭和 50 年 9 月 13 日 第 115 号

承諾書

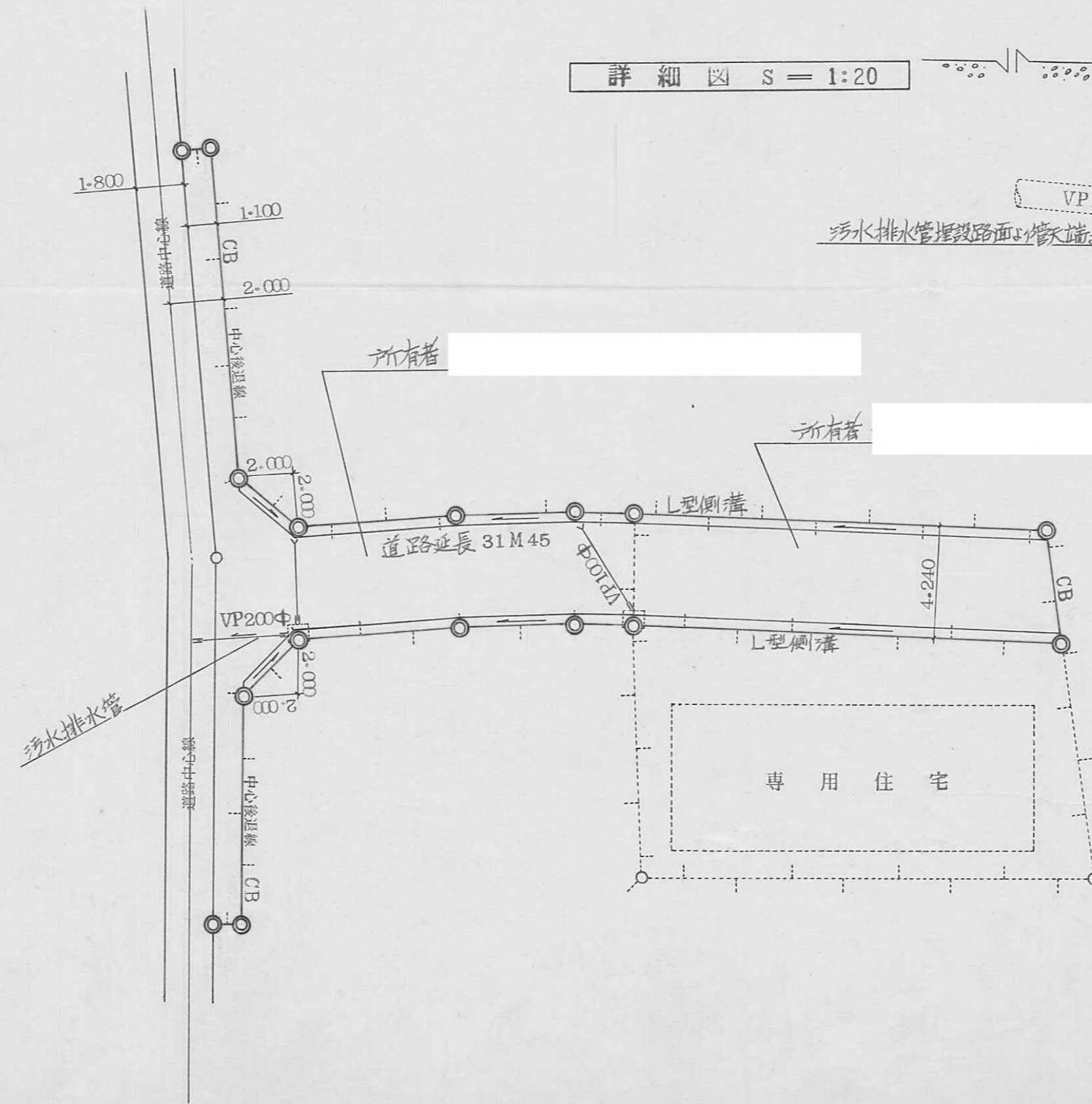
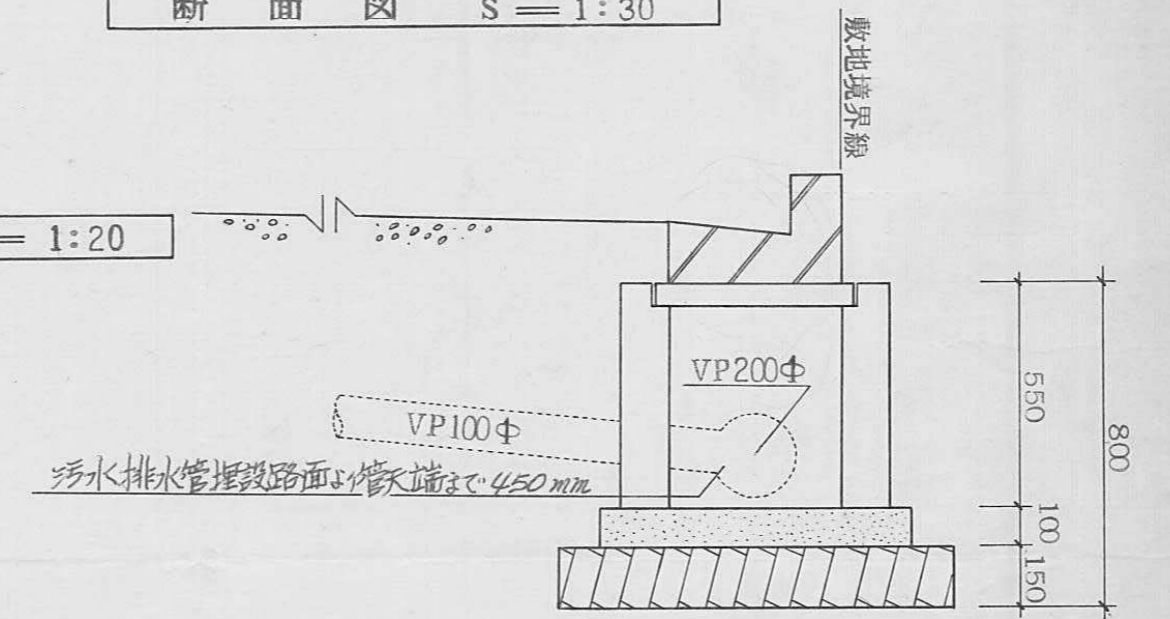
この図面記載のとおり道路の位置の指定・変更・廃止を承諾します。

道路の幅員	4 M 00	道路の延長	31 M 45	道路の面積	163 M
-------	--------	-------	---------	-------	-------



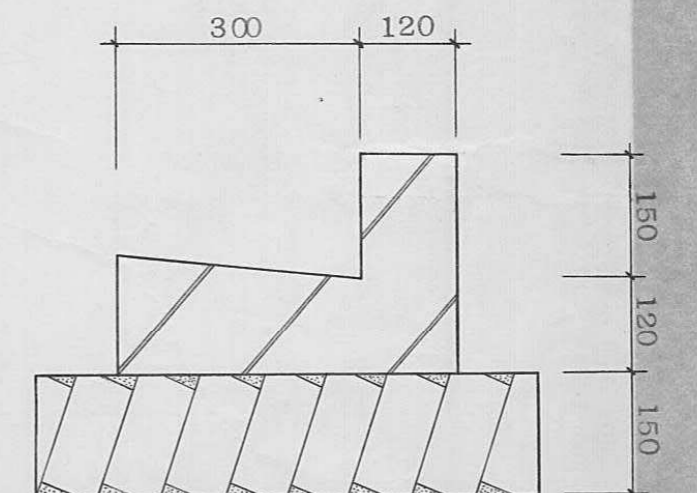
断面図 S = 1:30

詳細図 S = 1:20



平面図 S = 1:200

詳細図 S = 1:10



13



B

指定年月日・番号	昭和 50 年 8 月 26 日 第 50-14 号
告示年月日・番号	昭和 50 年 9 月 13 日 第 115 号

承 諾 書

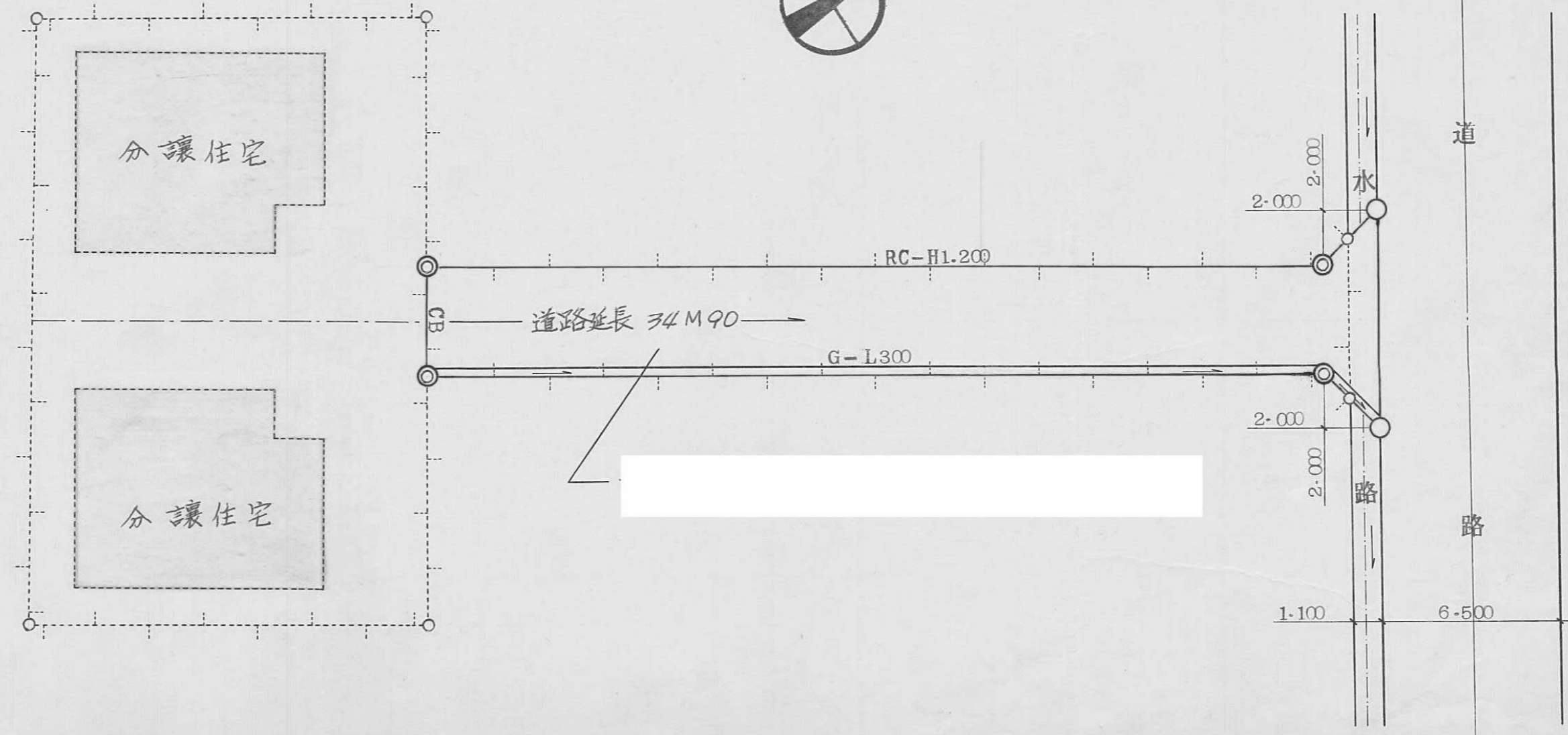
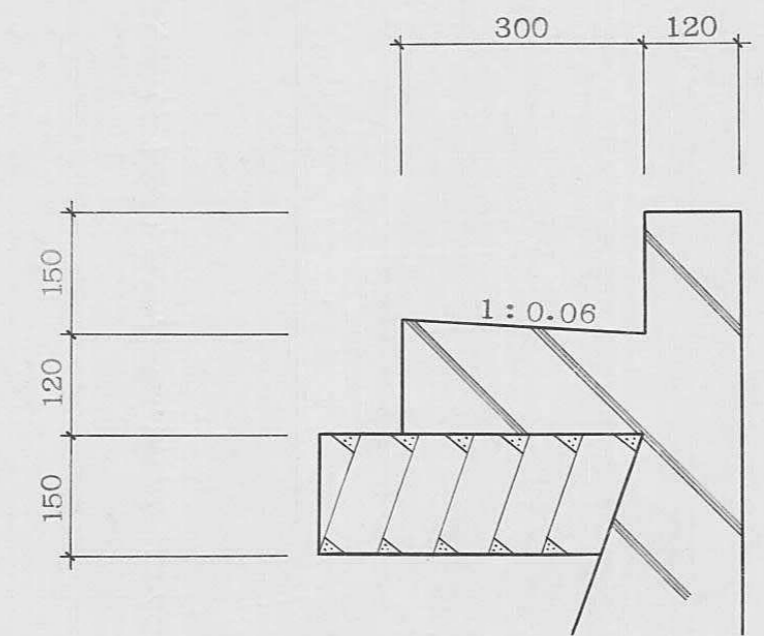
この図面記載のとおり道路の位置の指定・変更・廃止を承諾します。

道路の幅員	4M00	道路の延長	34M90	道路の面積	140M <sup>2</sup> 43
-------	------	-------	-------	-------	----------------------



断面図 1:30

詳細図 1:10



平面図 1:200

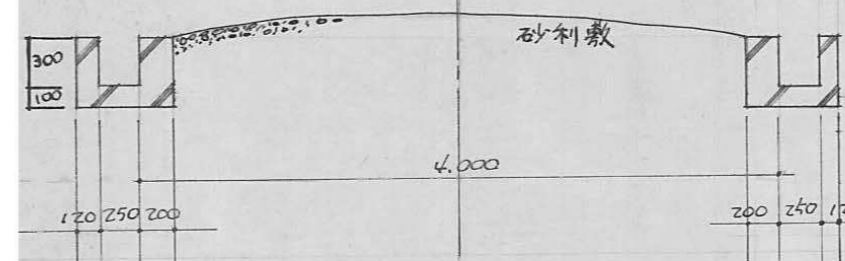


指定年月日・番号	昭和50年9月22日50-13第	号
告示年月日・番号	昭和50年10月17日	兵庫県告示第150号

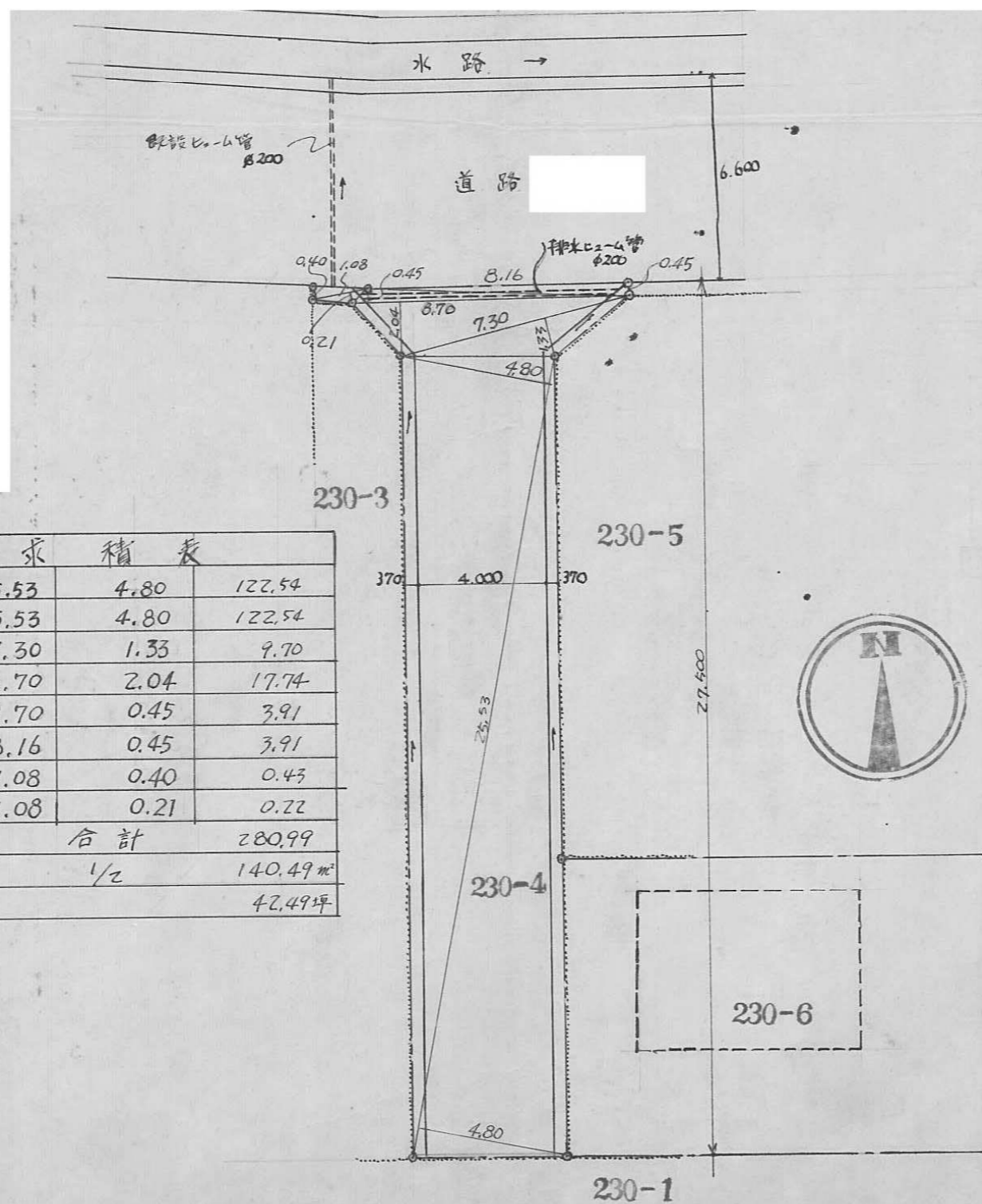
承諾書

この図面記載のとおり道路の位置の指定・変更・廃止を承諾します。

道路の幅員	4.00M	道路の延長	27.50M	道路の面積	140.49
-------	-------	-------	--------	-------	--------



道路断面図  $S=1/50$



25.53	4.80	122.54
25.53	4.80	122.54
7.30	1.33	9.70
8.70	2.04	17.74
8.70	0.45	3.91
8.16	0.45	3.91
1.08	0.40	0.43
1.08	0.21	0.22
合計		280.99
1/2		140.49 <sup>m</sup>
		47.49 <sup>坪</sup>


求積図  $S=1/200$

指定年月日・番号	昭和50年9月18日	第50-16号
告示年月日・番号	昭和50年10月17日	兵庫県告示第130号

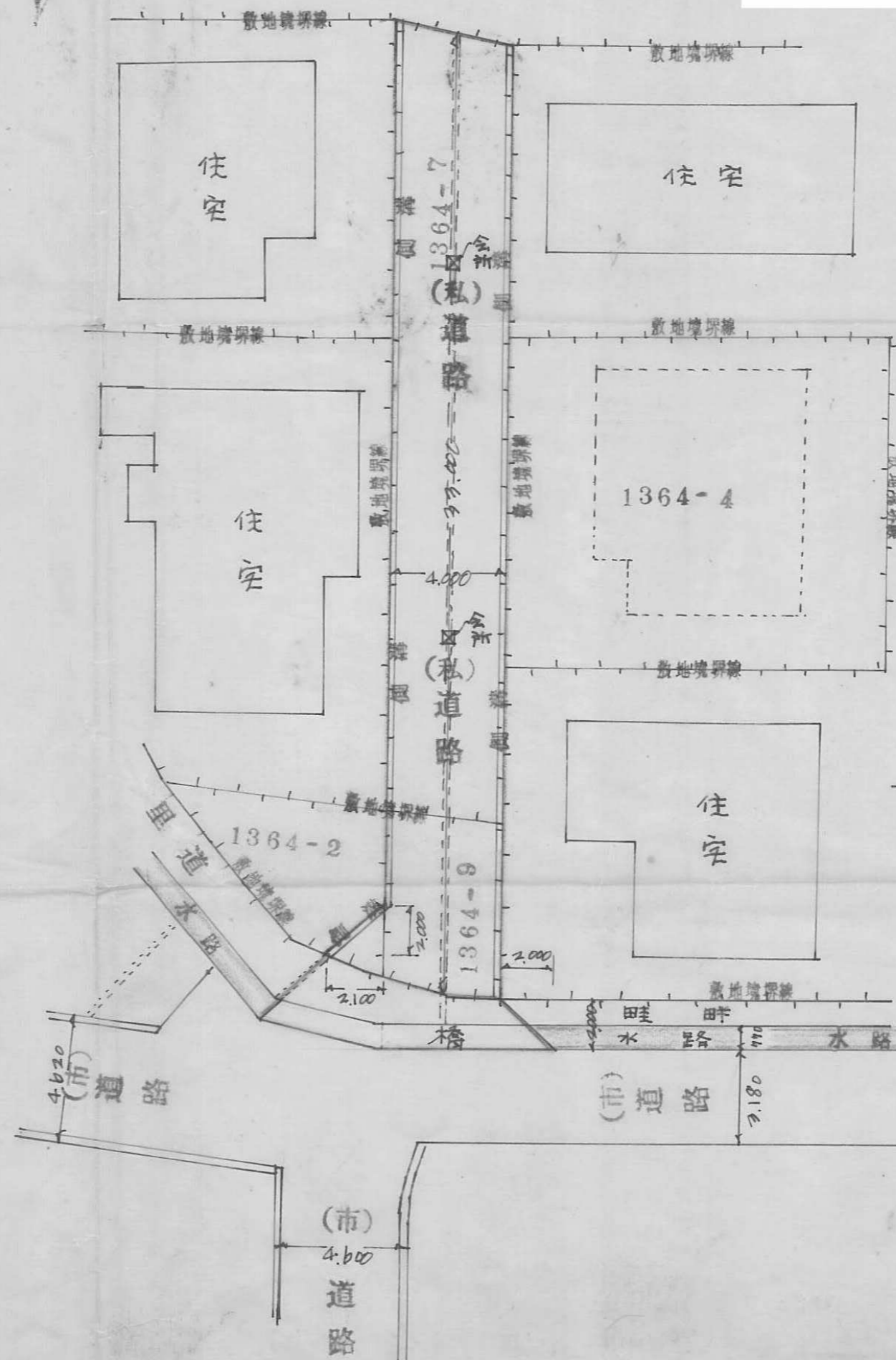
承諾書

この図面記載のとおり道路の位置の指定・変更・廃止を承諾します。

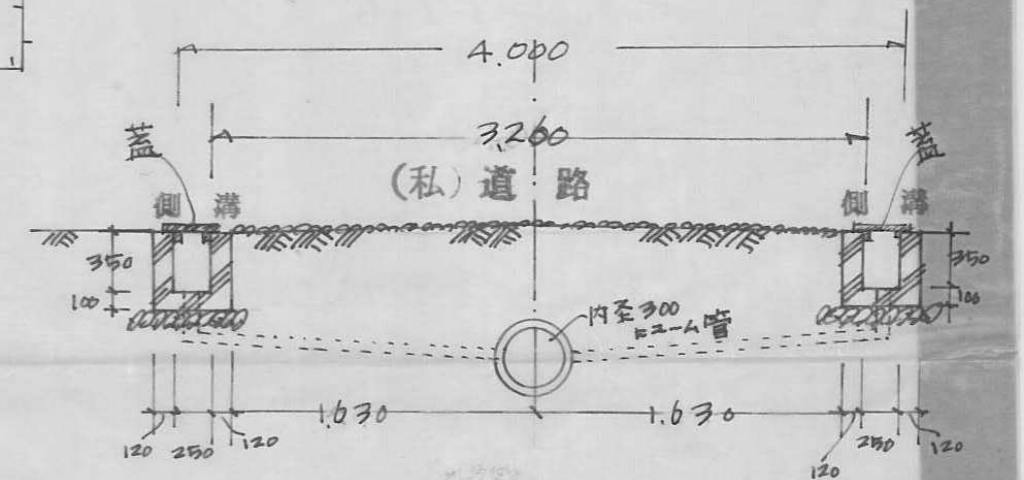
道路の幅員	4.00 M	道路の延長	33.03 M	道路の面積	134.62 <sup>m<sup>2</sup></sup>
-------	--------	-------	---------	-------	---------------------------------



平面図 S=1:200



断面図 S=1:50

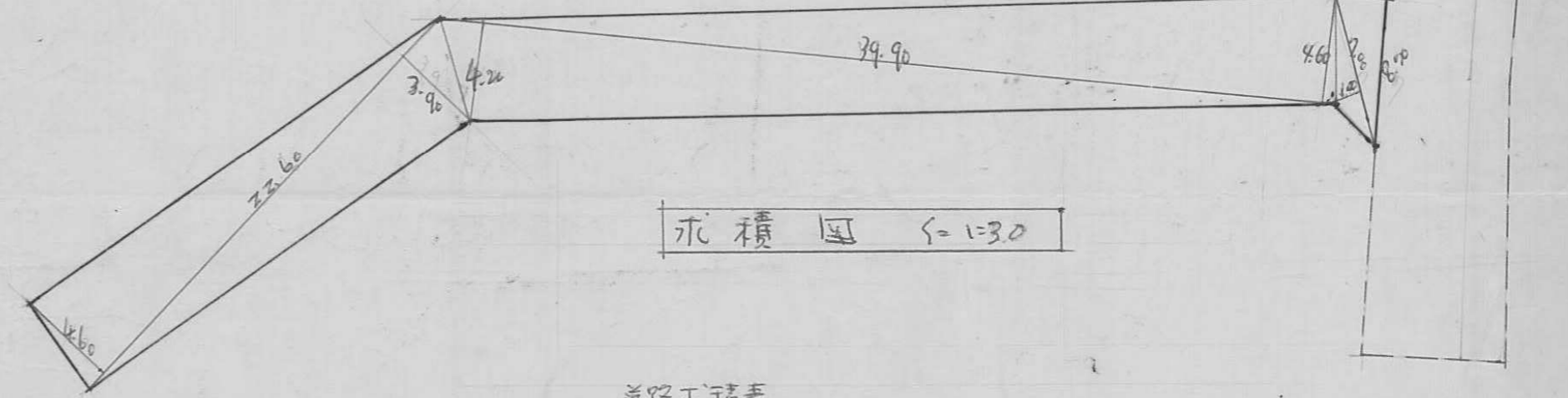
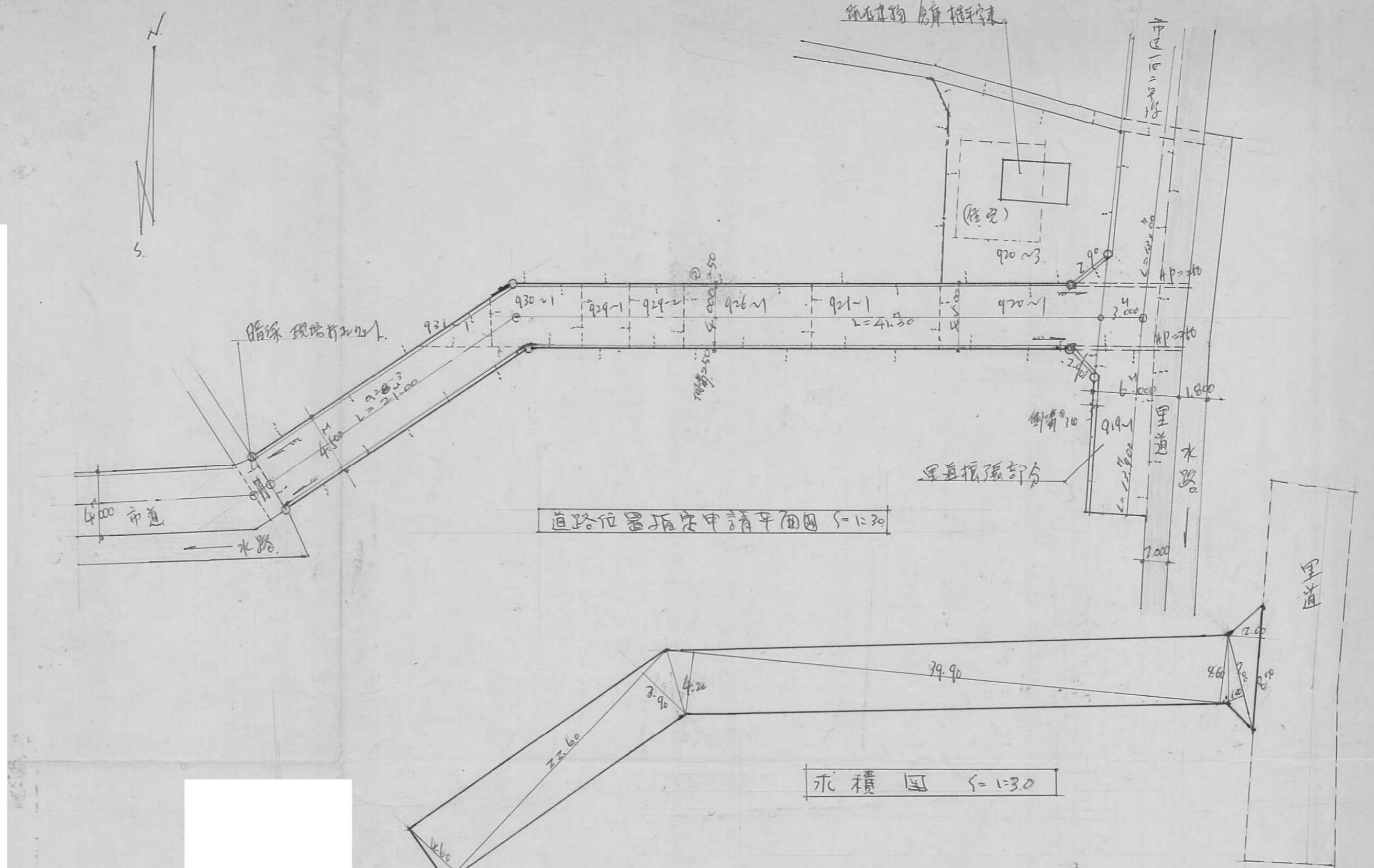


指定年月日・番号	昭和50年9月22日第50-17号
告示年月日・番号	昭和50年10月17日第130号

承 諾 書


この図面記載のとおり道路の位置の指定・  
を承諾します。

道路の幅員	4.600	道路の延長	62.30	道路の面積	243.810 <sup>m<sup>2</sup></sup>
-------	-------	-------	-------	-------	----------------------------------



道路面積表

22.60	x	4.60	=	103.960
22.60	x	3.40	=	76.840
39.90	x	4.20	=	167.580
39.90	x	4.60	=	183.540
11.00	x	1.00	=	11.000
8.90	x	2.00	=	17.800
				561.620
	x	1/3	=	203.810




指定年月日・番号 昭和50年11月4日第50-18号  
 告示年月日・番号 昭和50年12月3日第159号

承諾書

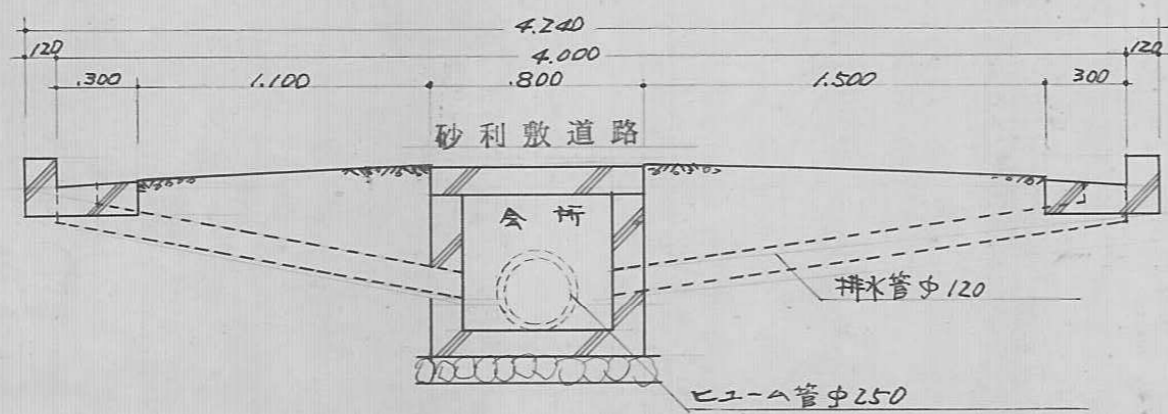
この図面記載のとおり道路の位置の指定・変更・廃止を承諾します。

道路の幅員 4.0 道路の延長 34.20 道路の面積 140.80

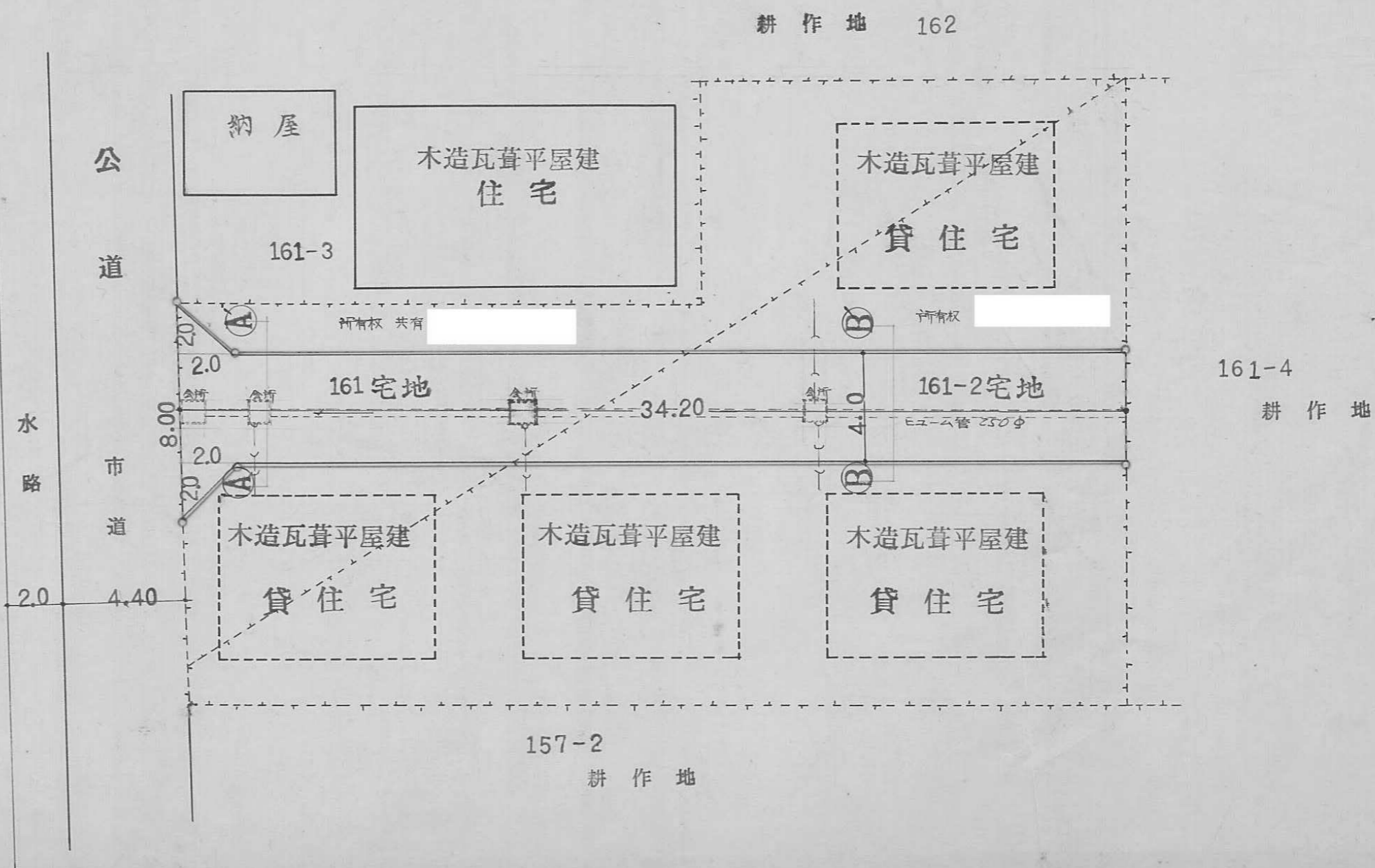


平面図

S1:200



AA BB 共通断面図 S1:30

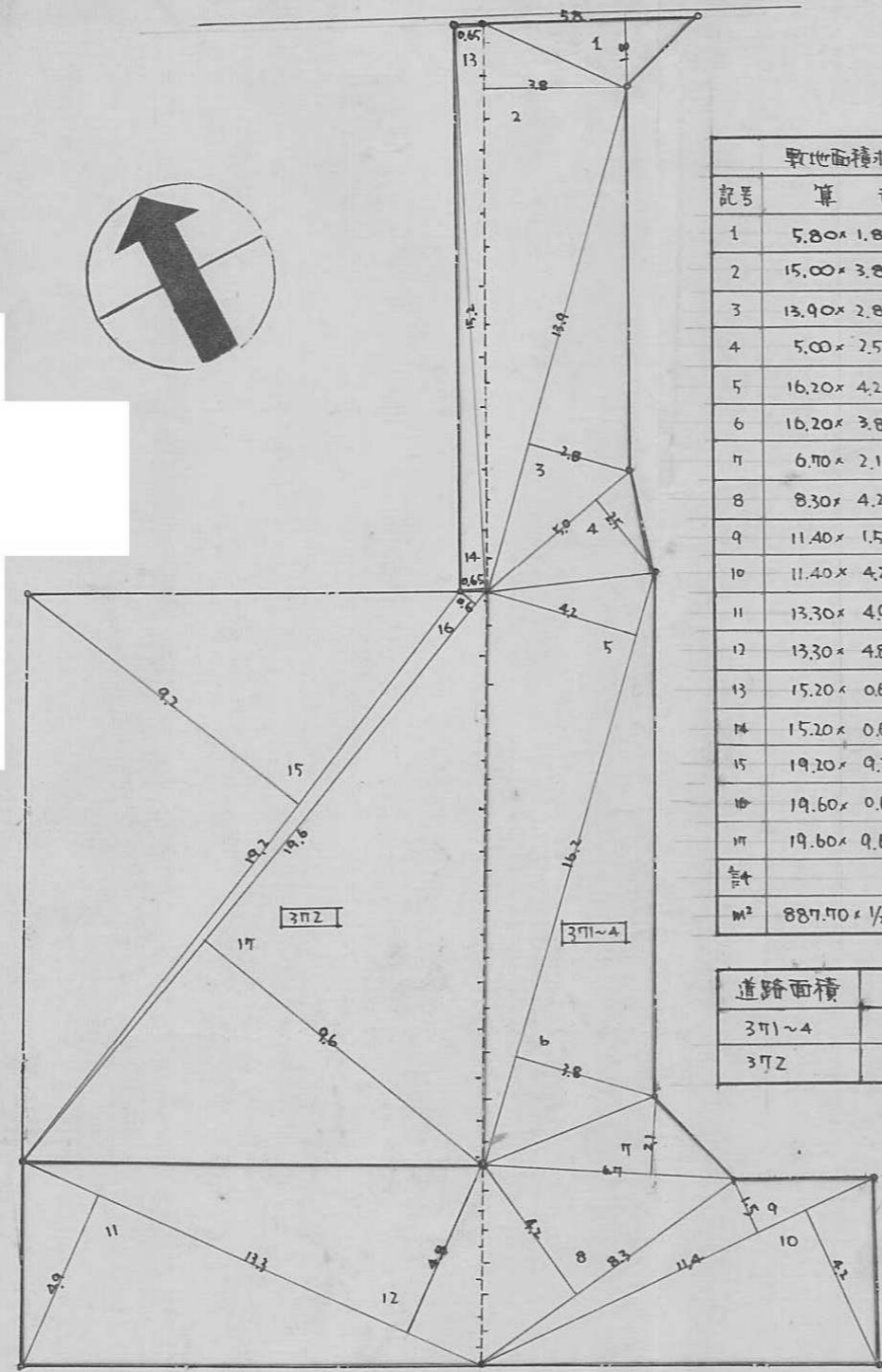


指定年月日・番号 昭和51年7月1日第50-19号  
 告示年月日・番号 昭和51年7月26日第65号

承諾書

この図面記載のとおり道路の位置の指定・変更・廃止を承諾します。

道路の幅員 4.380, 4.800, 5.280 道路の延長 4.380 → 10.000, 4.800 → 5.280 → 22.000 道路の面積 255.510㎡

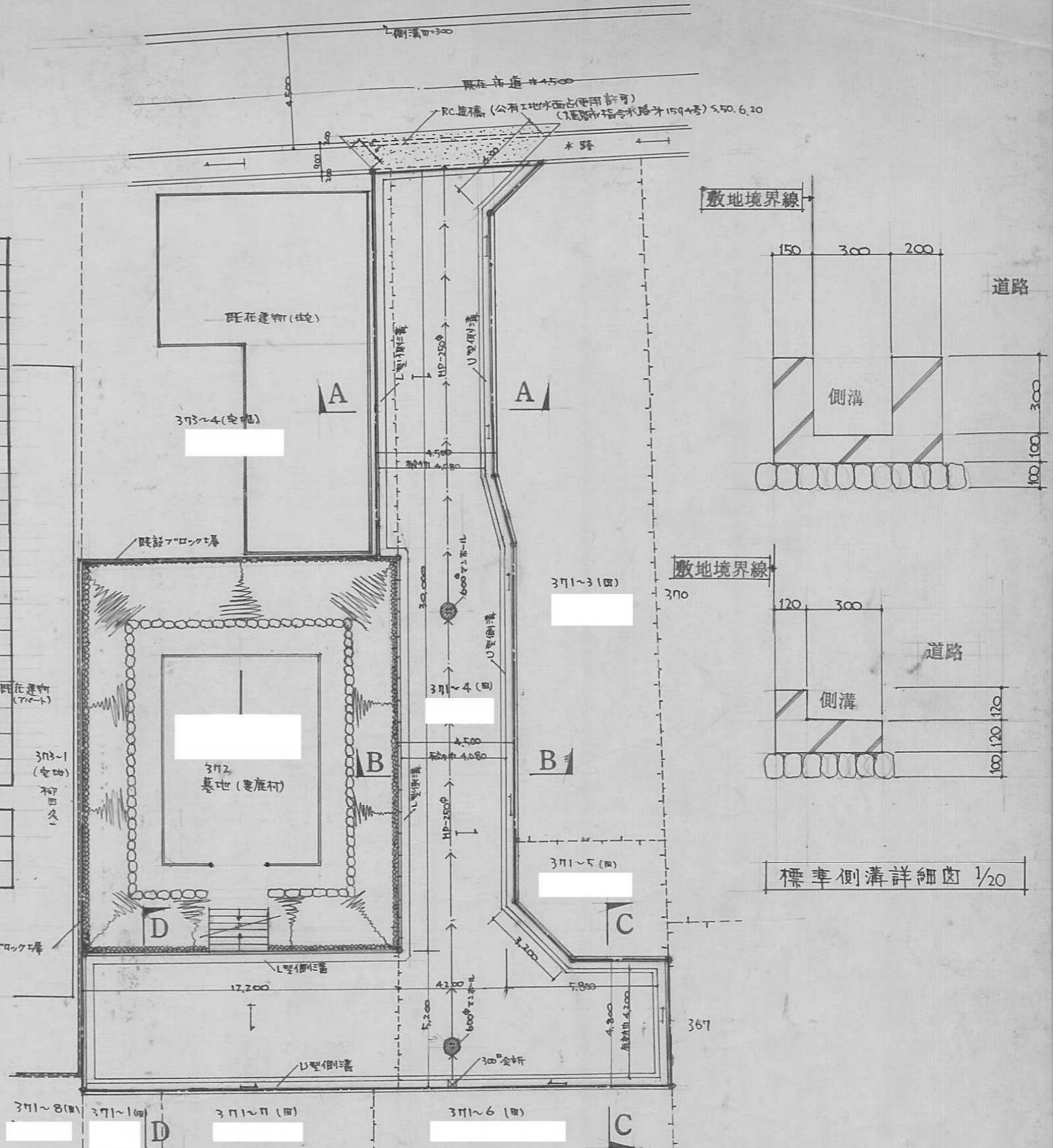


敷地面積求積表

記号	算式	㎡
1	5.80 × 1.80 = 10.44	
2	15.00 × 3.80 = 57.00	
3	13.90 × 2.80 = 38.92	
4	5.00 × 2.50 = 12.50	
5	16.20 × 4.20 = 68.04	
6	16.20 × 3.80 = 61.56	
7	6.70 × 2.10 = 14.07	
8	8.30 × 4.20 = 34.86	
9	11.40 × 1.50 = 17.10	
10	11.40 × 4.20 = 47.88	
11	13.30 × 4.90 = 65.17	
12	13.30 × 4.80 = 63.84	
13	15.20 × 0.65 = 9.88	
14	15.20 × 0.65 = 9.88	
15	19.20 × 9.20 = 176.64	
16	19.60 × 0.60 = 11.76	
17	19.60 × 0.60 = 11.76	
計		887.710
㎡	887.710 × 1/2 = 443.85	

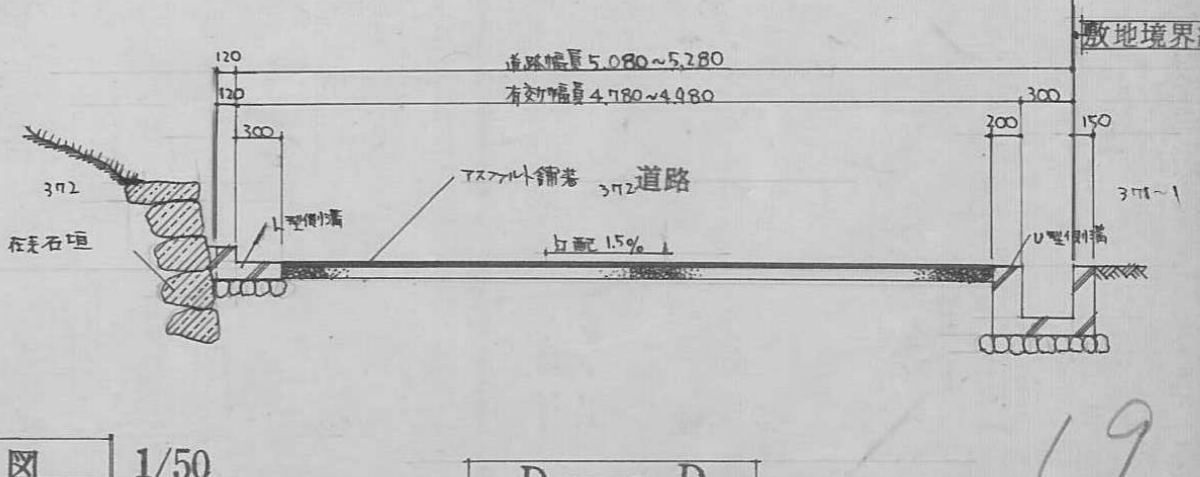
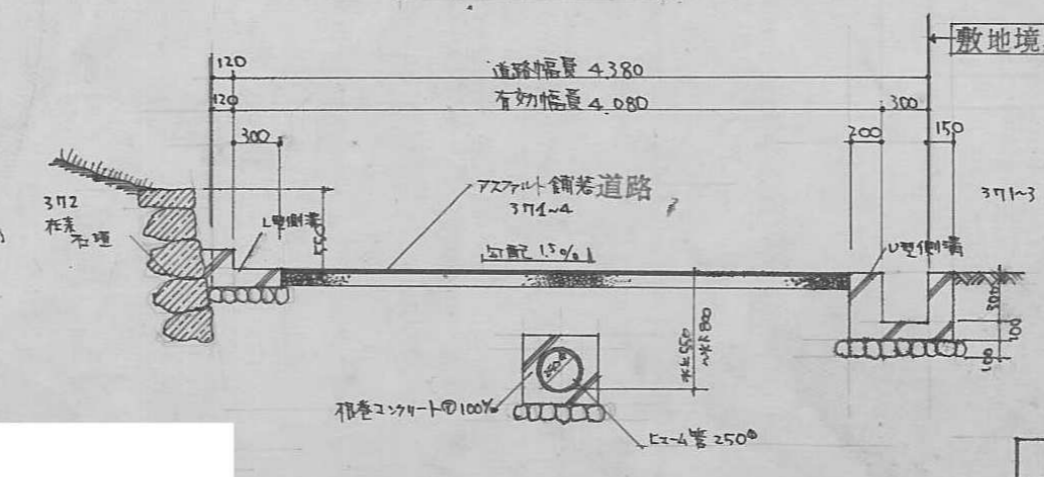
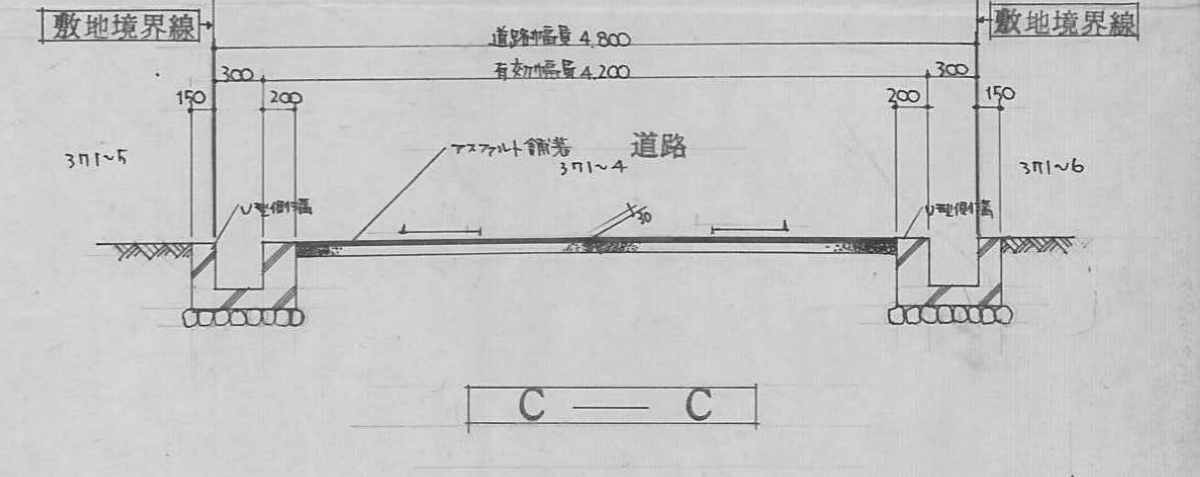
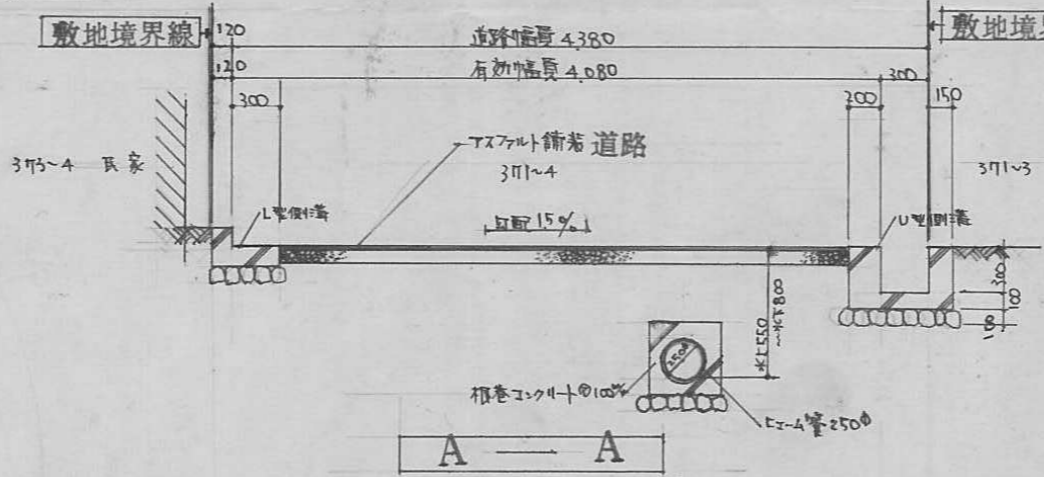
道路面積

371~4	255.51
371~4	181.185
372	262.665



敷地面積求積図 1/200

平面図 1/200



断面図 1/50

D-D

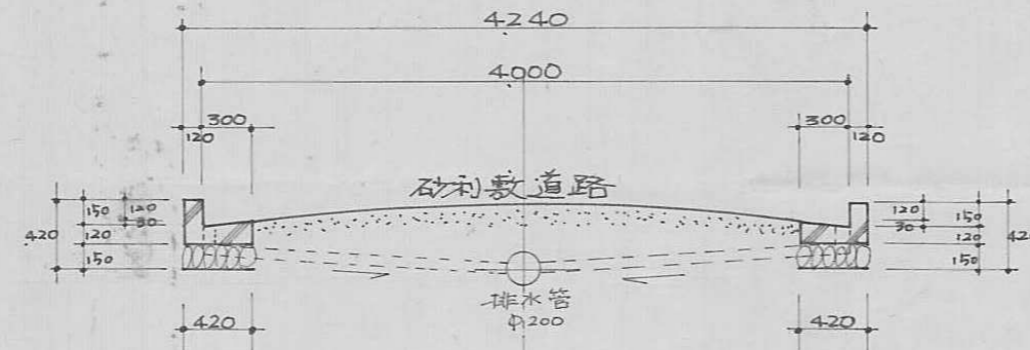
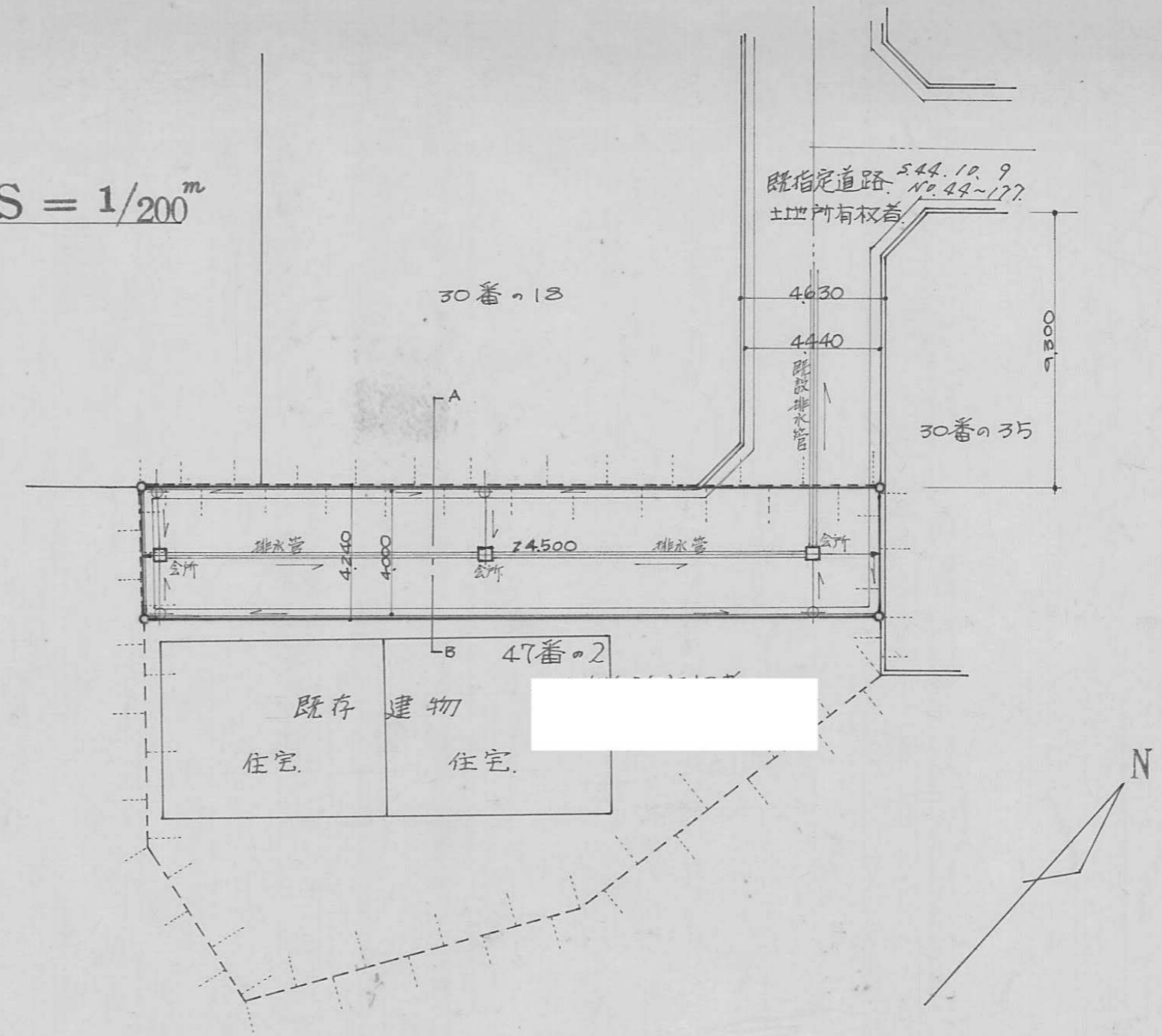
指定年月日・番号	昭和50年10月11日第50-20号
告示年月日・番号	昭和50年12月8日第159号

承諾書

この図面記載のとおり道路の位置の指定・変更・廃止を承諾します。

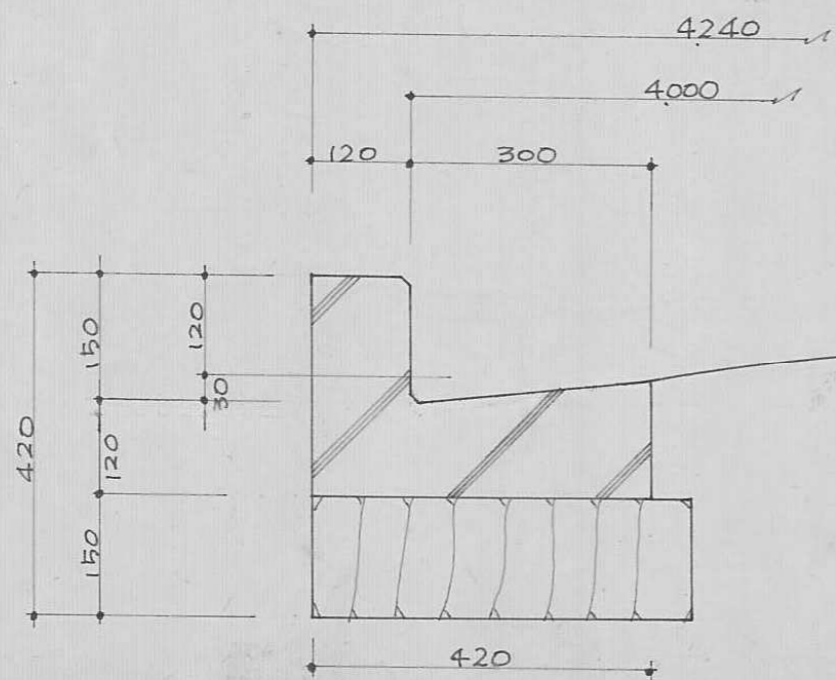
道路の幅員	4.24 <sup>m</sup>	道路の延長	24.50 <sup>m</sup>	道路の面積	103.88 <sup>m<sup>2</sup></sup>
-------	-------------------	-------	--------------------	-------	---------------------------------

平面配置図 S = 1/200<sup>m</sup>



A-B断面図 S = 1/50<sup>m</sup>

詳細図 S = 1/10<sup>m</sup>

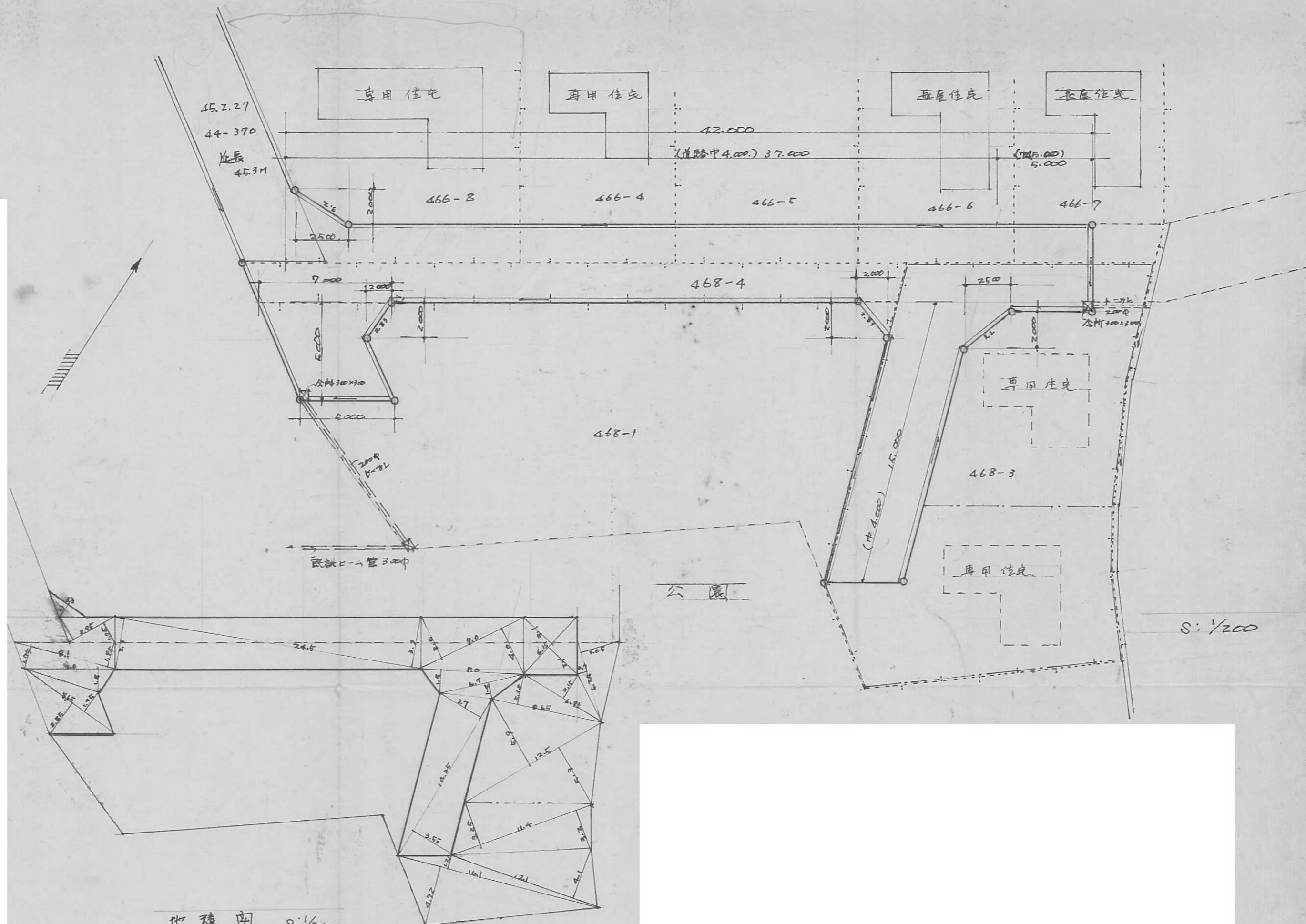


指定年月日・番号 昭和 51 年 12 月 20 日 第 50-21 号  
 告示年月日・番号 昭和 年 月 日 第 号

承 諾 書

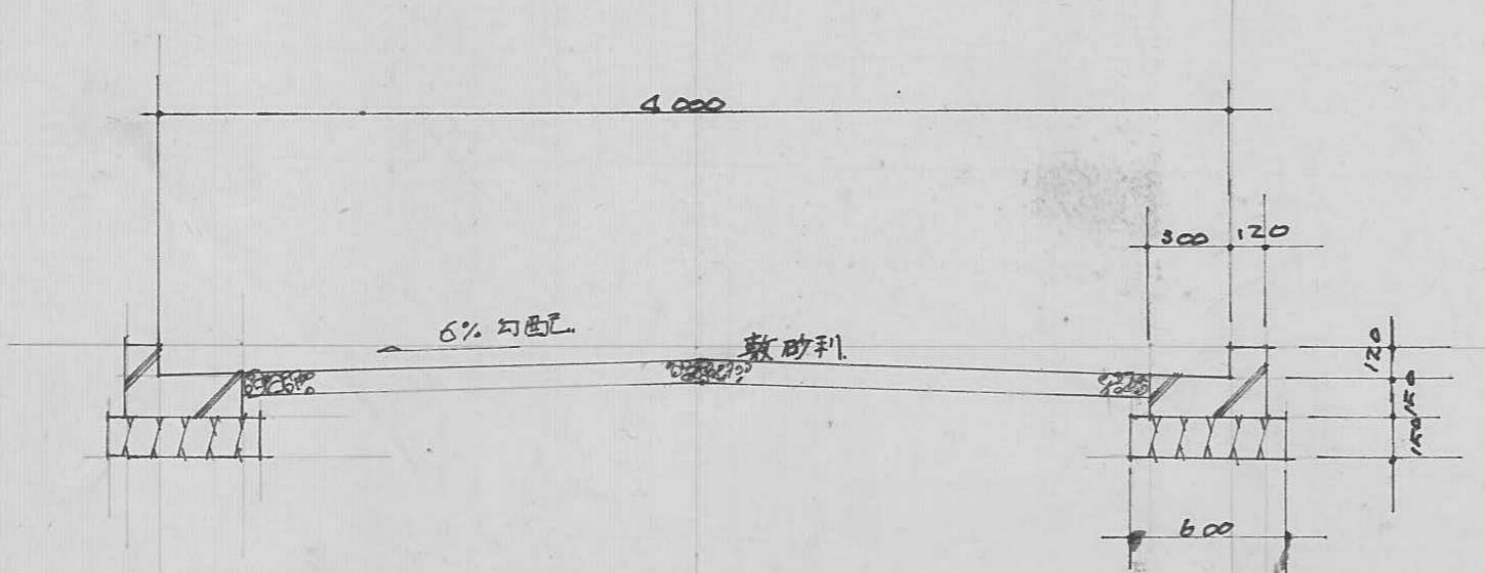
この図面記載のとおり道路の位置の指定・変更・廃止を承諾します。

道路の幅員 4.0M. 道路の延長 57.0 M 道路の面積 263.1 M<sup>2</sup>



道路面積 263.1 M<sup>2</sup>

敷地面積 208.79M<sup>2</sup>

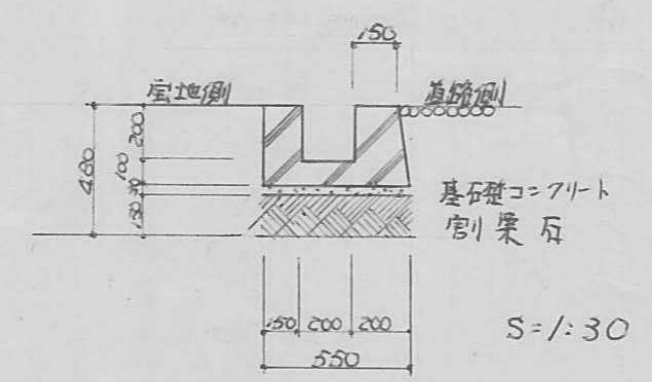
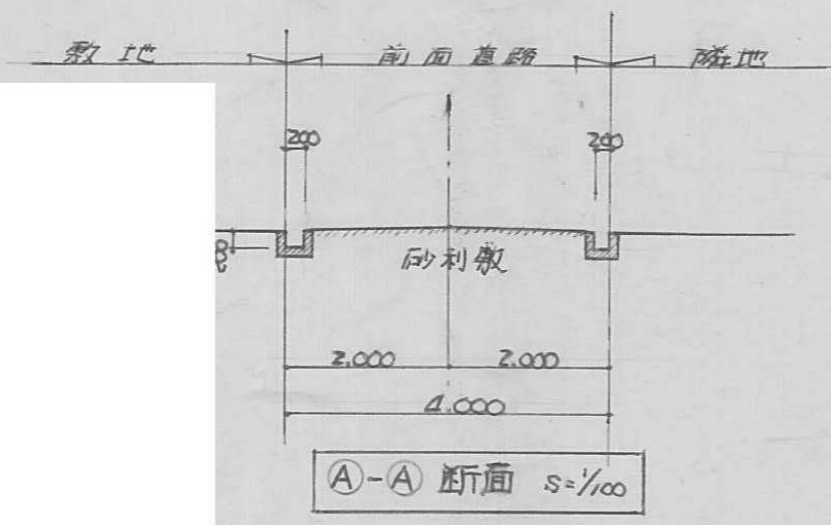
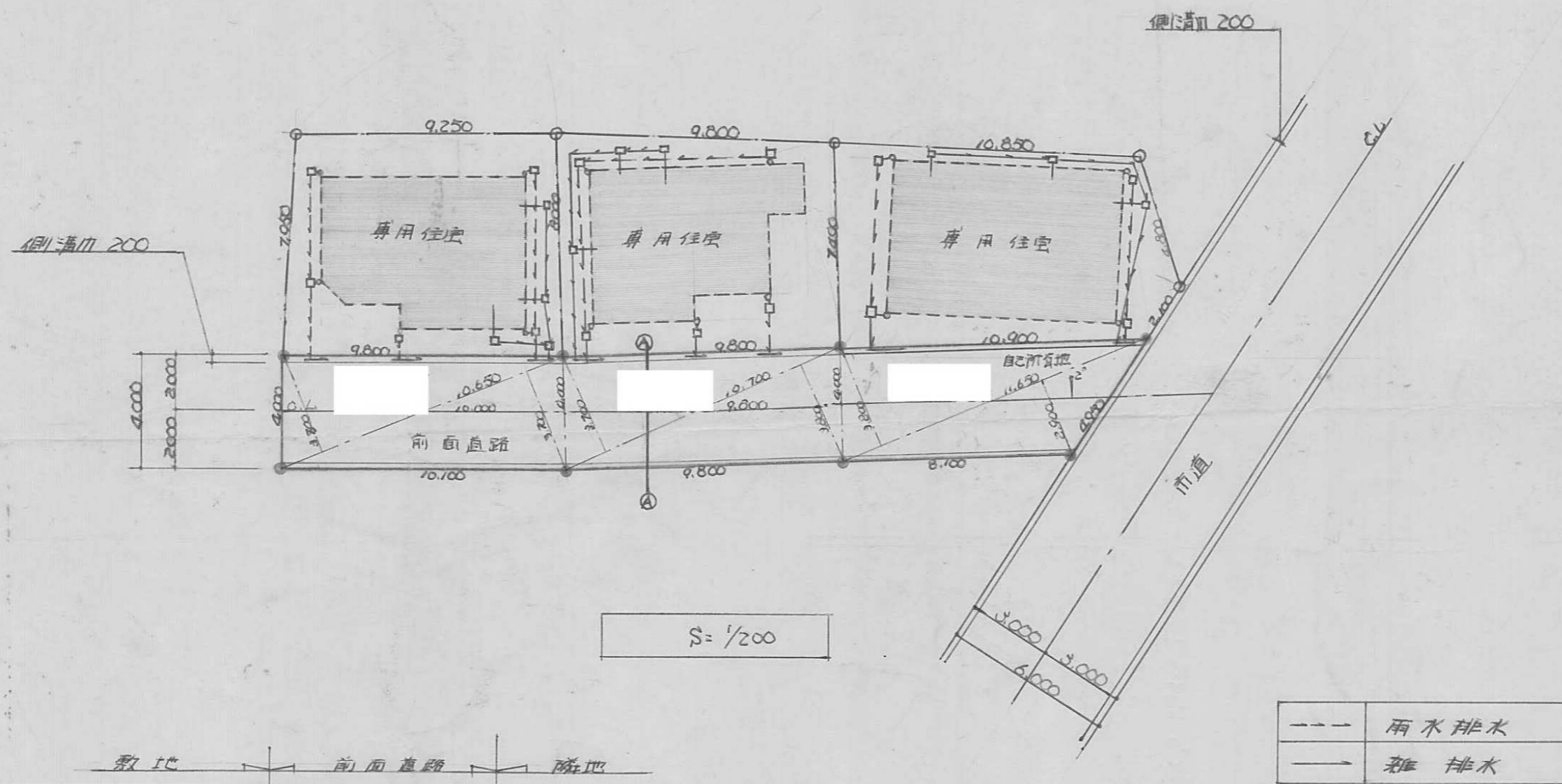
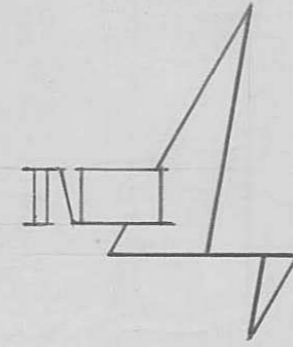


指定年月日・番号 昭和50年12月15日第50-22号  
 告示年月日・番号 昭和51年 / 月 / 日第 / 号

承諾書

この図面記載のとおり道路の位置の指定・変更・廃止を承諾します。

道路の幅員 4,000 道路の延長 39,500 道路の面積 119,089<sup>m</sup>2



---	雨水排水
—	雑排水

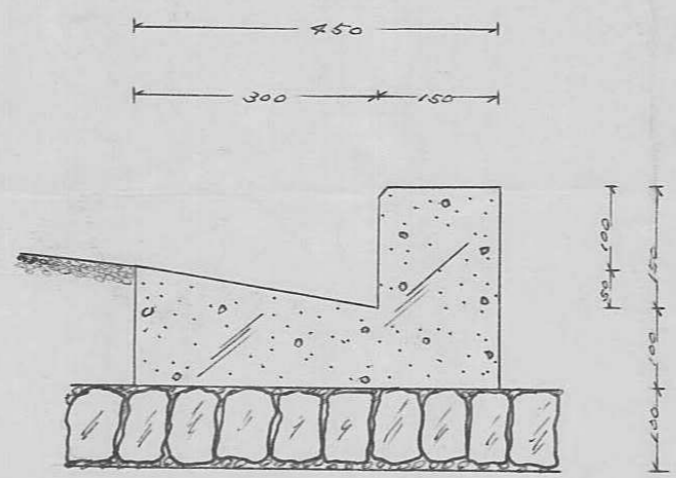


指定年月日・番号 昭和50年11月13日第50-23号  
 告示年月日・番号 昭和50年12月3日第159号

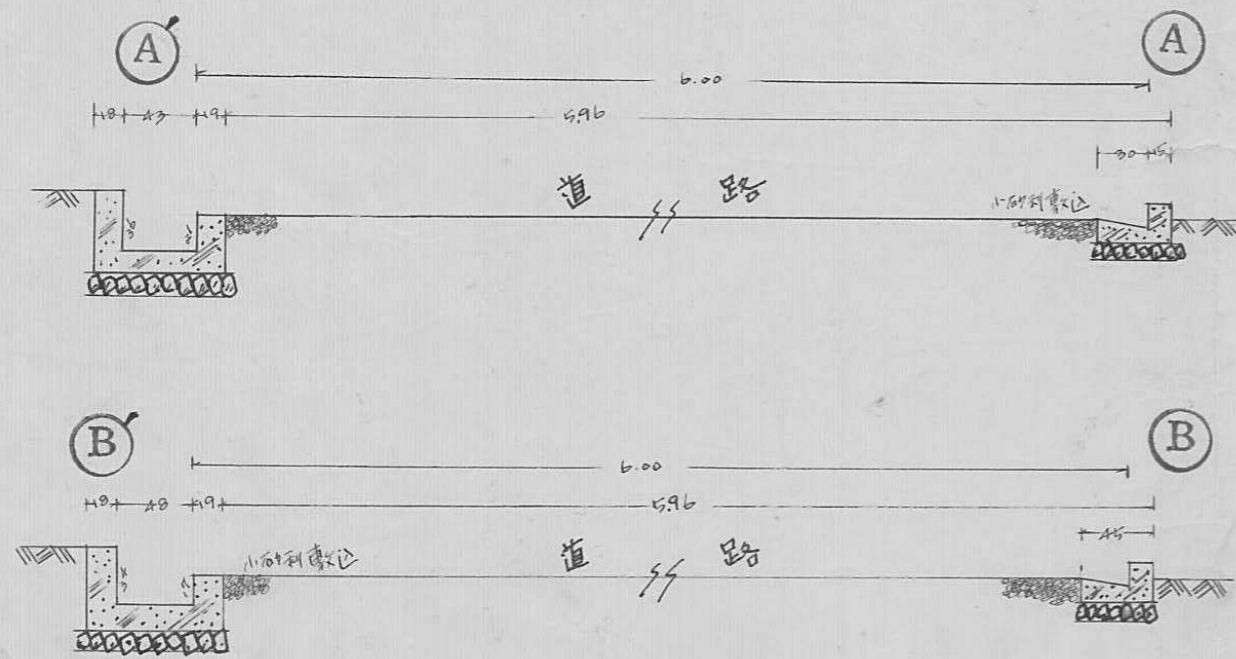
承諾書

この図面記載のとおり道路の位置の指定・変更・廃止を承諾します。

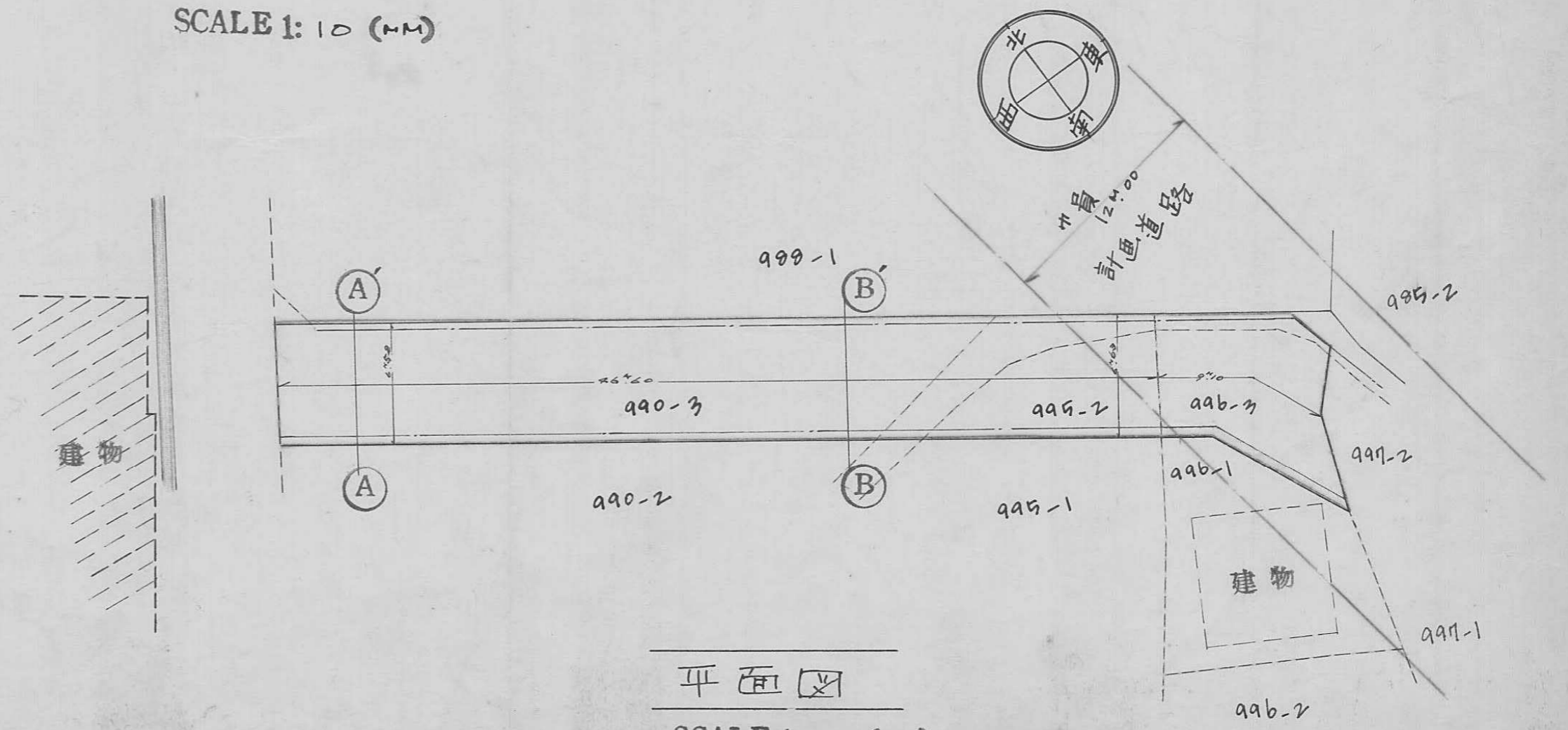
道路の幅員 8.58 5.63 道路の延長 55.170 道路の面積 352.64



SCALE 1: 10 (MM)



断面図  
SCALE 1: 50 (CM)



平面図  
SCALE 1: 300 (M)

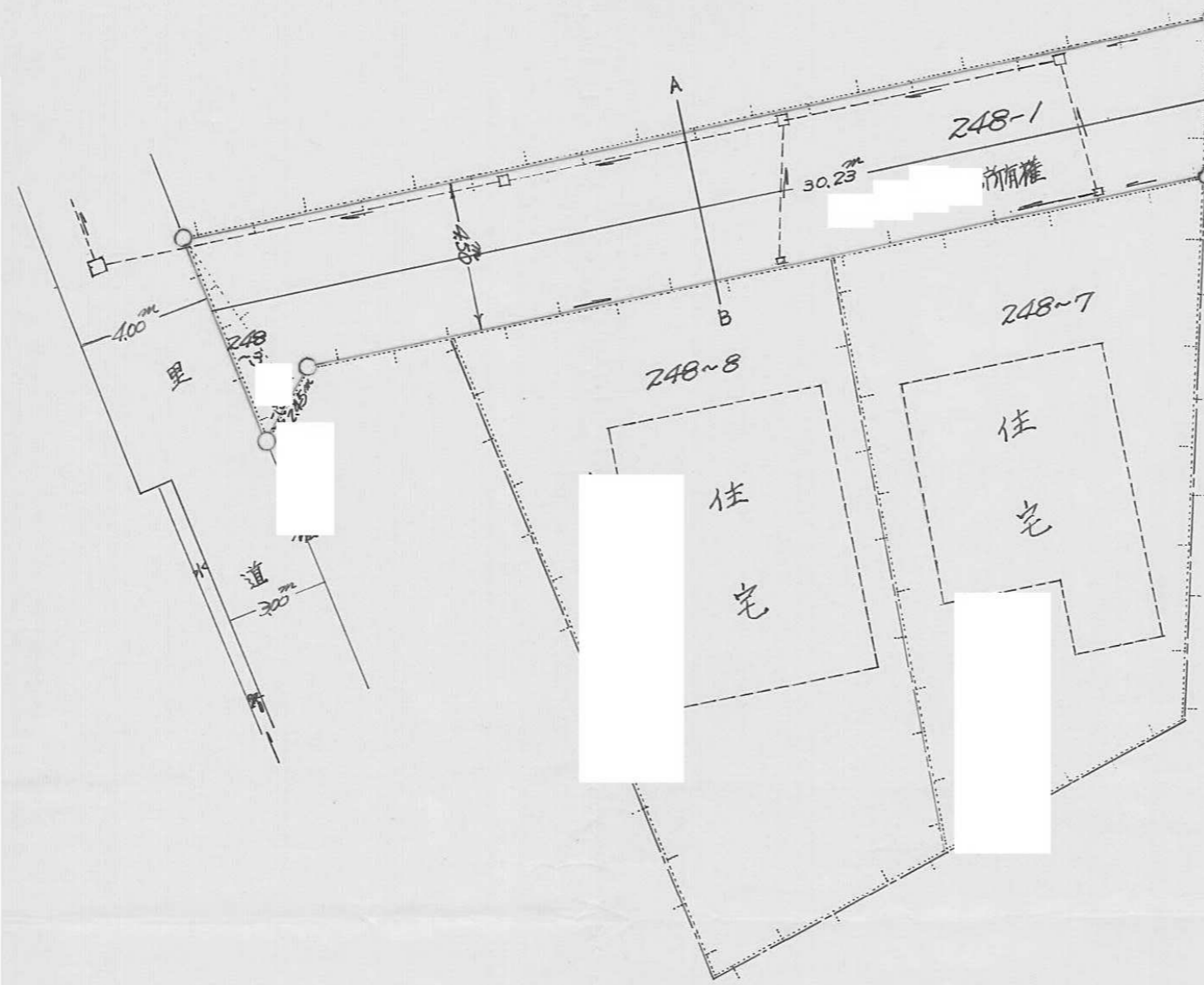
指定年月日・番号	昭和50年12月15日第50-24号
告示年月日・番号	昭和51年1月7日第 / 号

承諾書

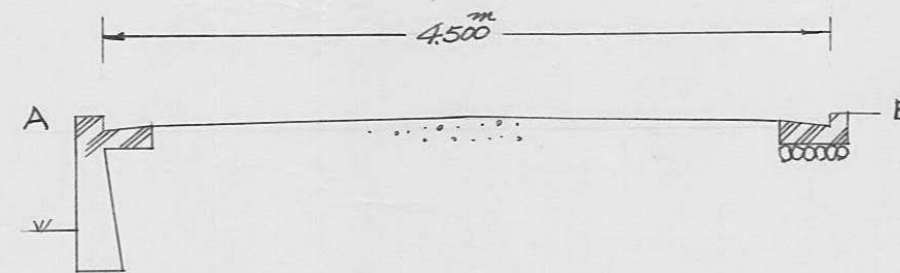
この図面記載のとおり道路の位置の指定・変更・廃止を承諾します。

道路の幅員	4.50m	道路の延長	30.23m	道路の面積	140.00 <sup>m<sup>2</sup></sup>
-------	-------	-------	--------	-------	---------------------------------

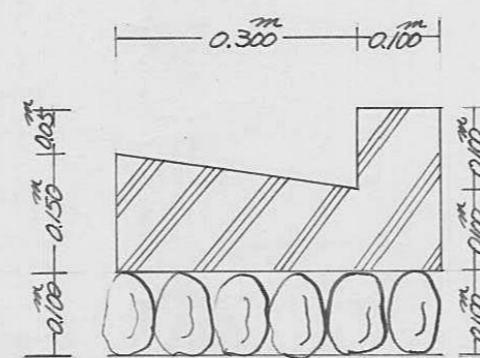
平面図 1/200



道路断面図 1/50



側溝詳細 1/10

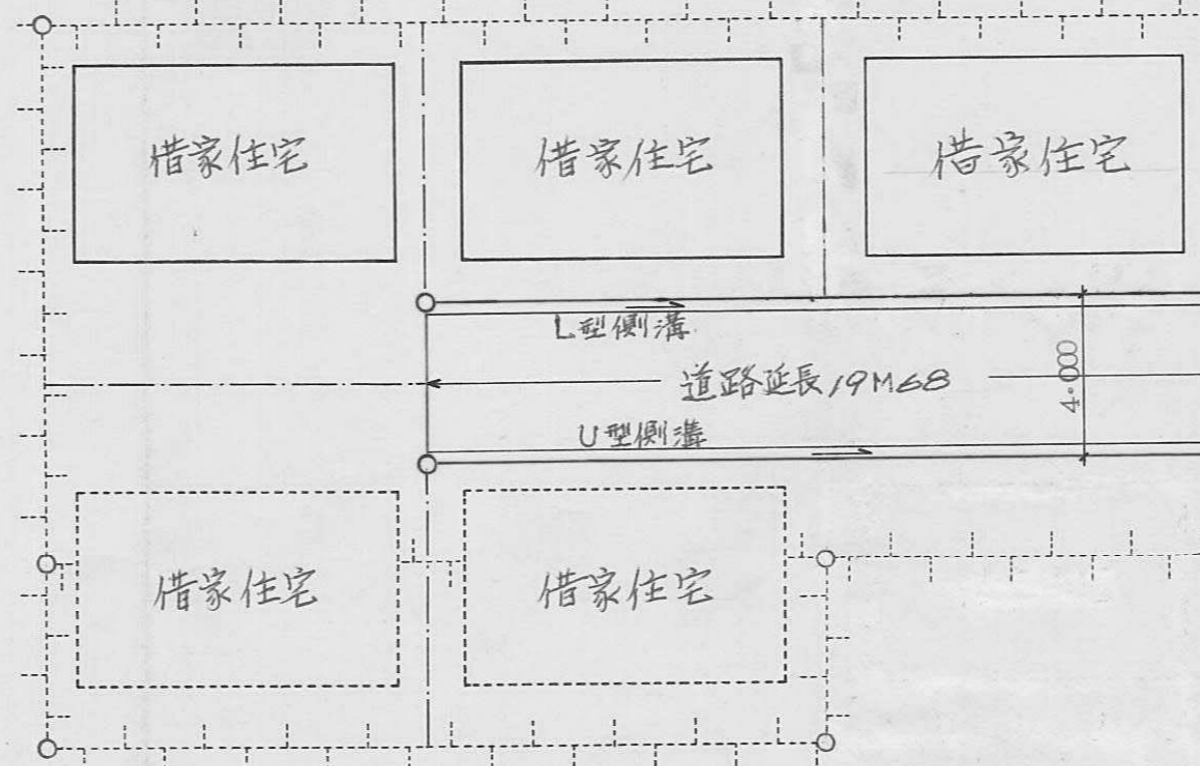


指定年月日・番号 昭和50年12月15日第50-25号  
 告示年月日・番号 昭和51年1月7日第 / 号

承 諾 書


この図面記載のとおり道路の位置の指定・変更・廃止を承諾します。

道路の幅員 4.00メートル 道路の延長 19.68メートル 道路の面積 78.72平方メートル




平面図 1:200

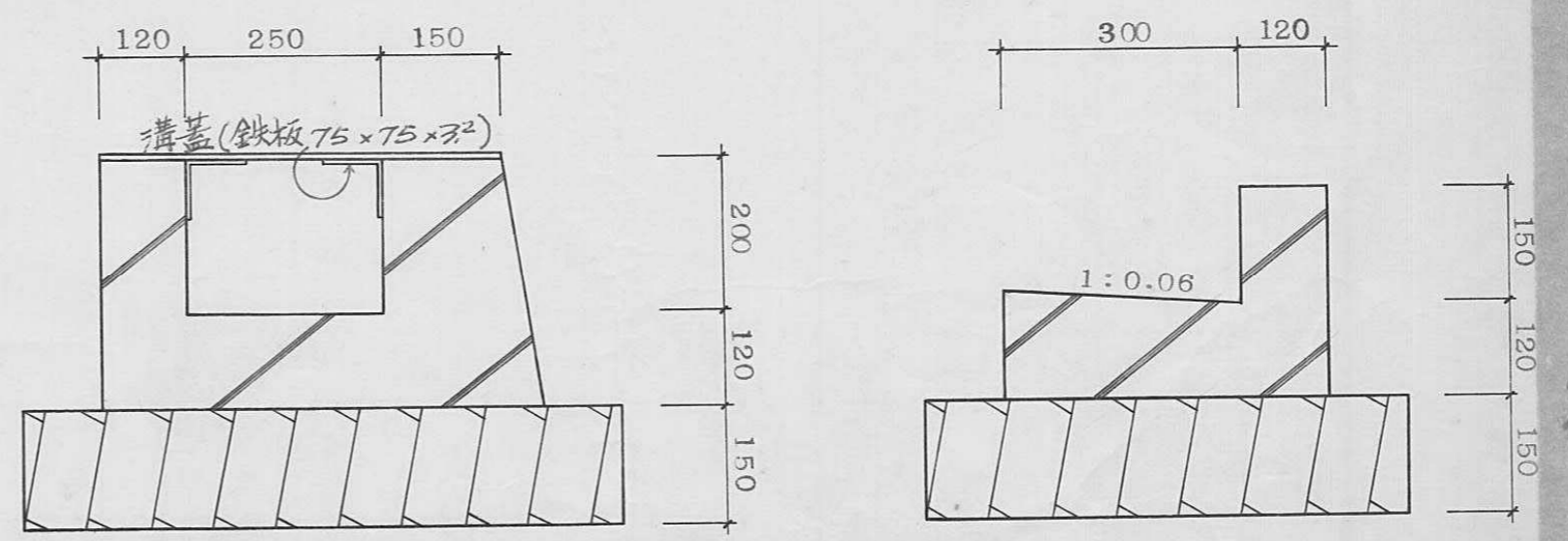
道  
8.000  
路



面積計算表	
$(388.00 + 131.00) - (4.54 \times 9.84)$	
= 474.3264	



断面図 1:30



詳細図 1:10

指定年月日・番号 昭和50年12月25日第50-26号  
 告示年月日・番号 昭和51年1月28日第12号

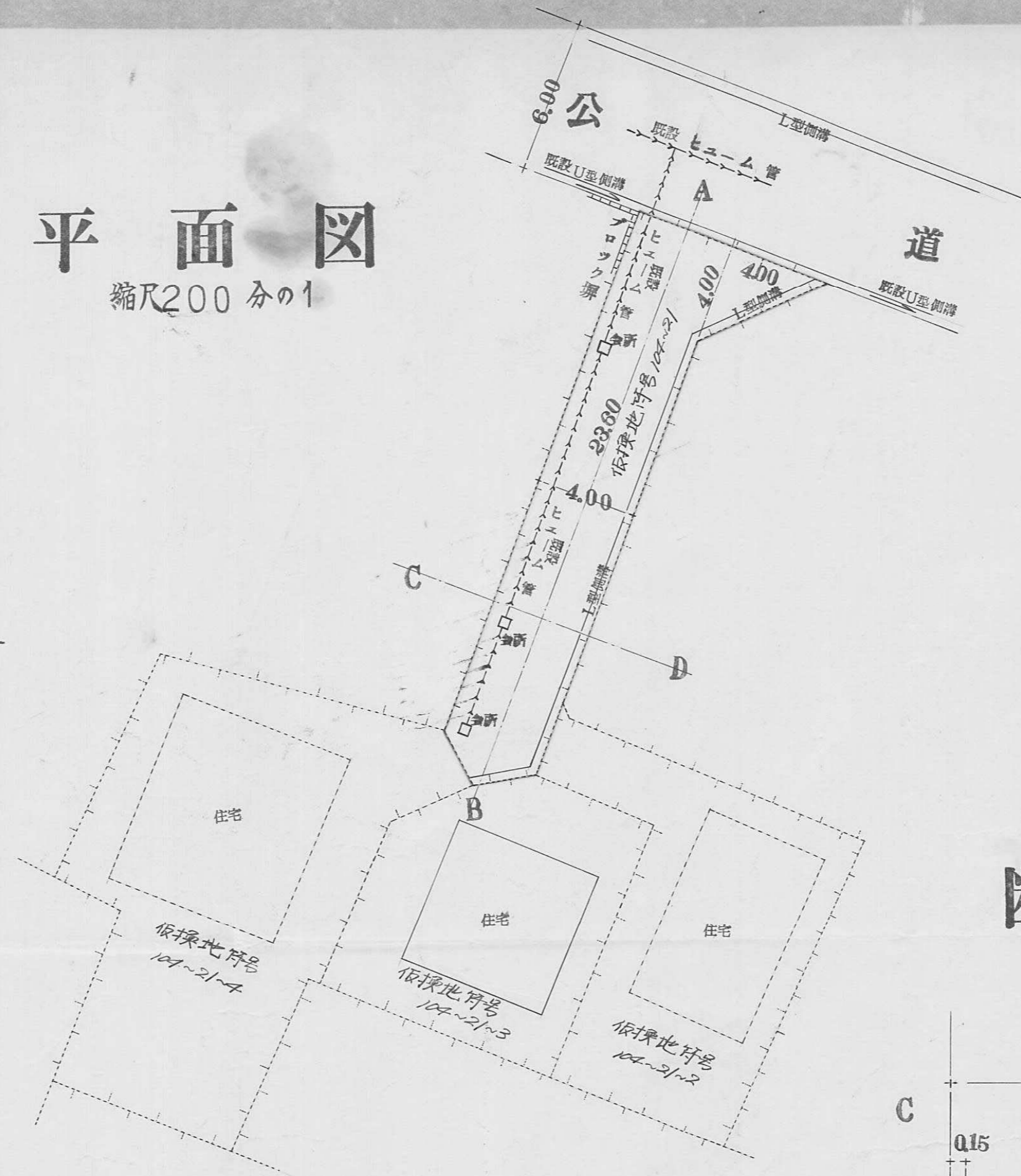
承諾書

この図面記載のとおり道路の位置の指定・変更・廃止を承諾します。

道路の幅員 4m.00 道路の延長 23m.60 道路の面積 99m<sup>2</sup>.79

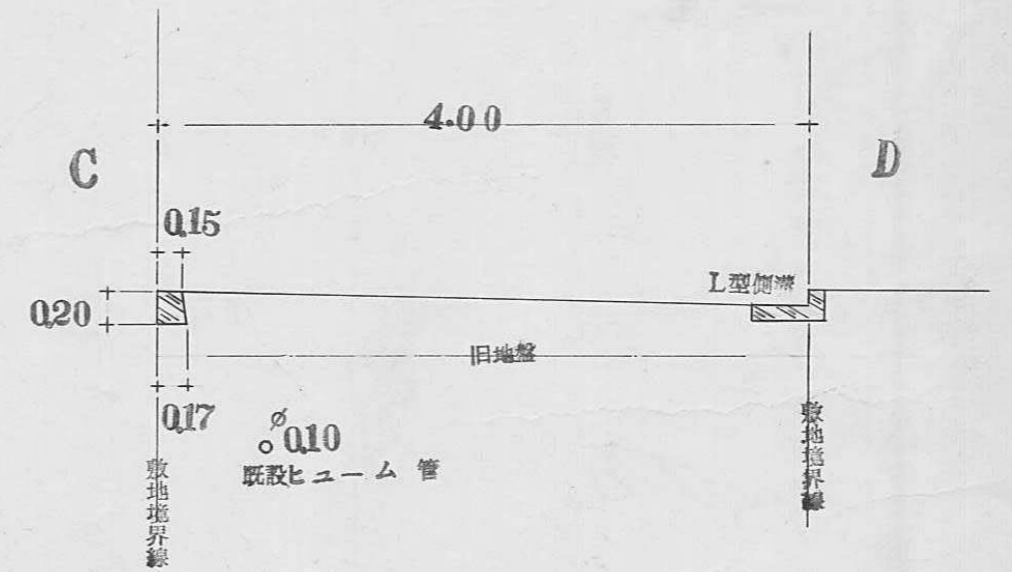
# 平面図

縮尺200分の1

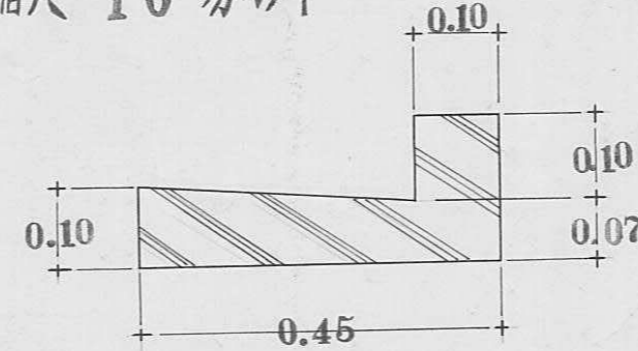


# 断面図

縮尺50分の1




L型側溝  
縮尺10分の1



# 断面図

縮尺200分の1



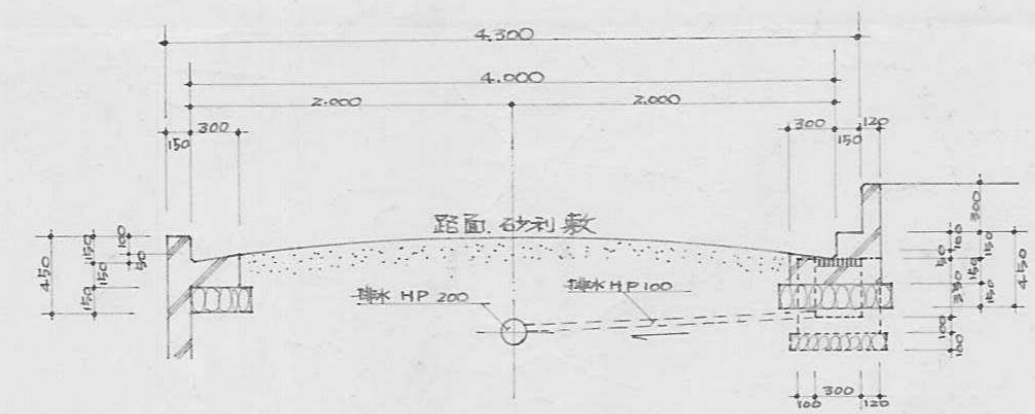
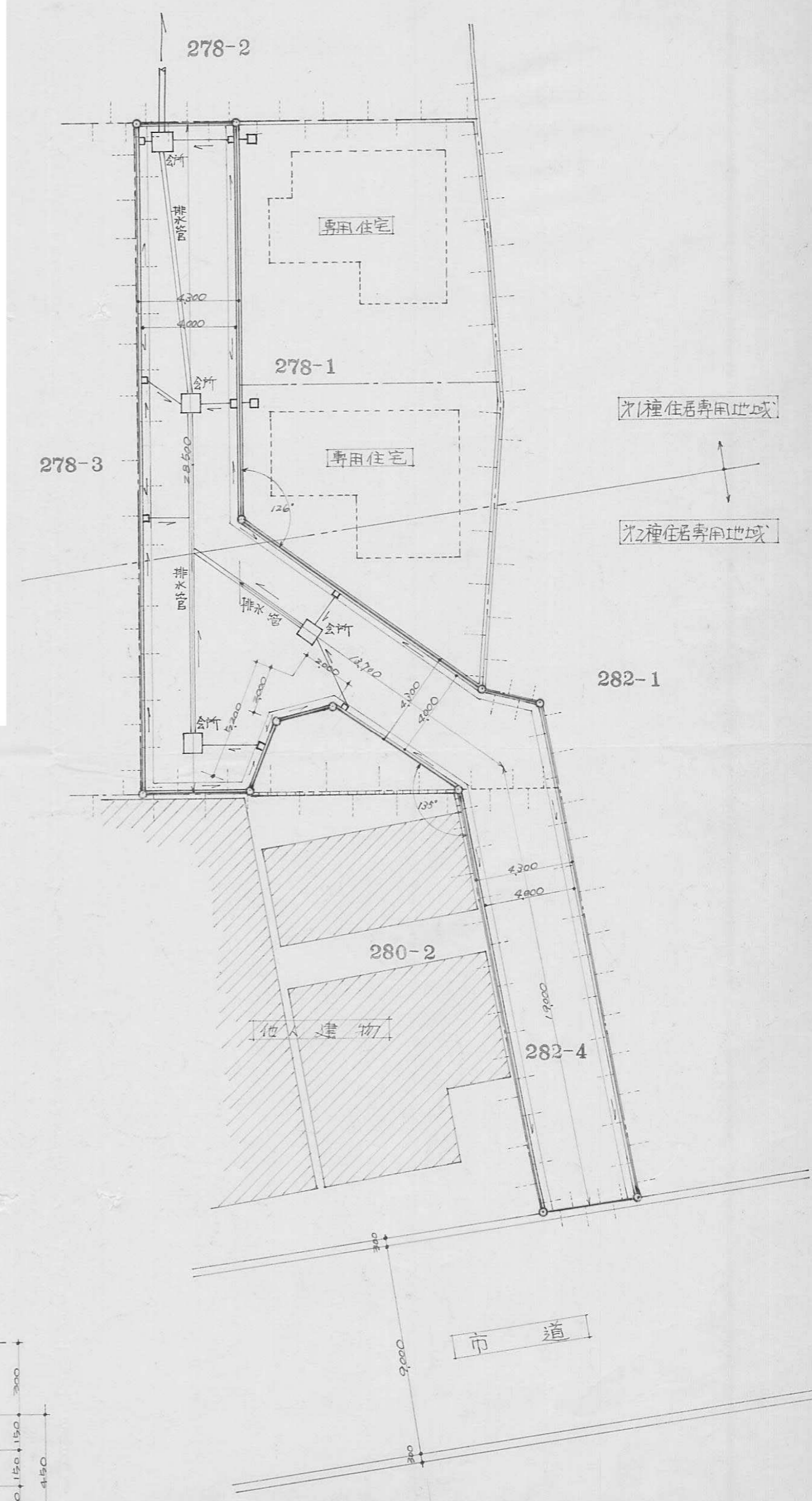
指定年月日・番号 昭和50年12月26日第50-27号  
 告示年月日・番号 昭和51年1月28日第12号

承諾書

この図面記載のとおり道路の位置の指定・変更・廃止を承諾します。

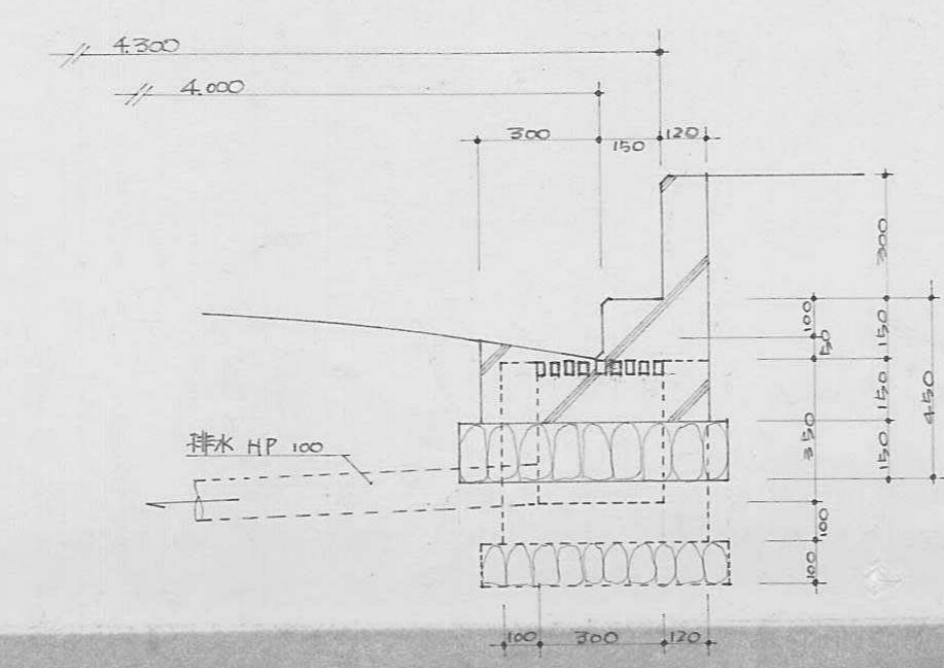
道路の幅員 4.30 M 道路の延長 61.20 M 道路の面積 272.98 M<sup>2</sup>

平面配置図 1/200 M



横断面図 1/50 M

側溝詳細図 1/20 M



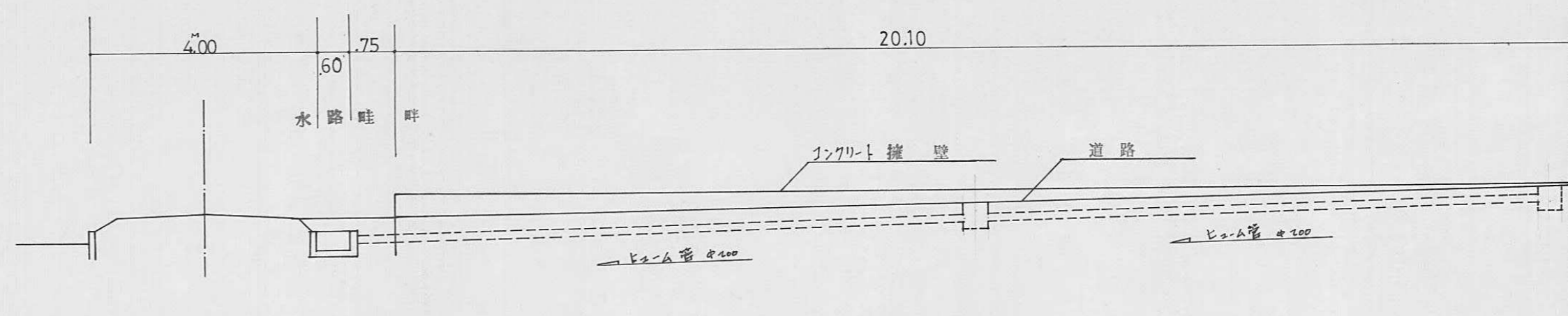
指定年月日・番号 昭和51年1月26日第50-28号

告示年月日・番号 昭和51年2月28日第16号

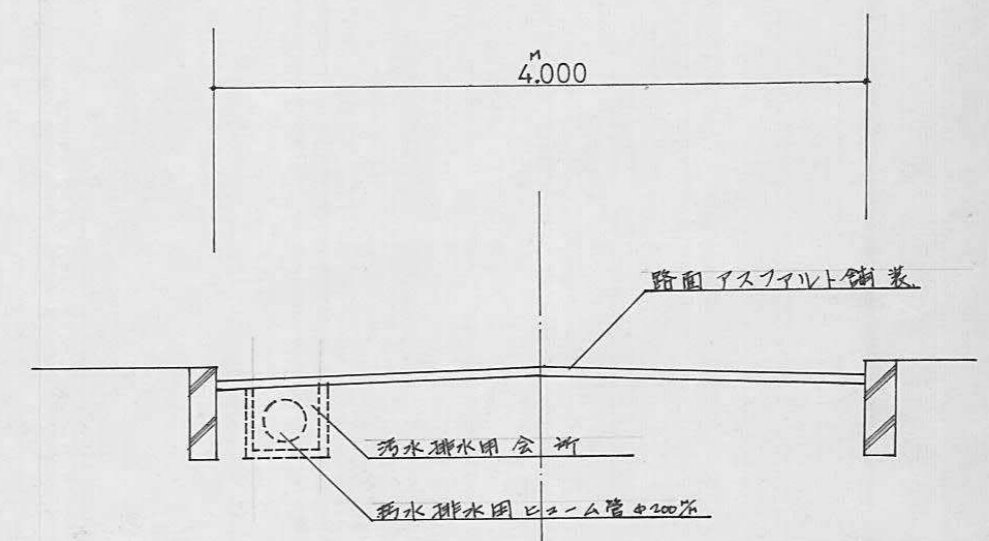
承諾書

この図面記載のとおり道路の位置の指定・変更・廃止を承諾します。

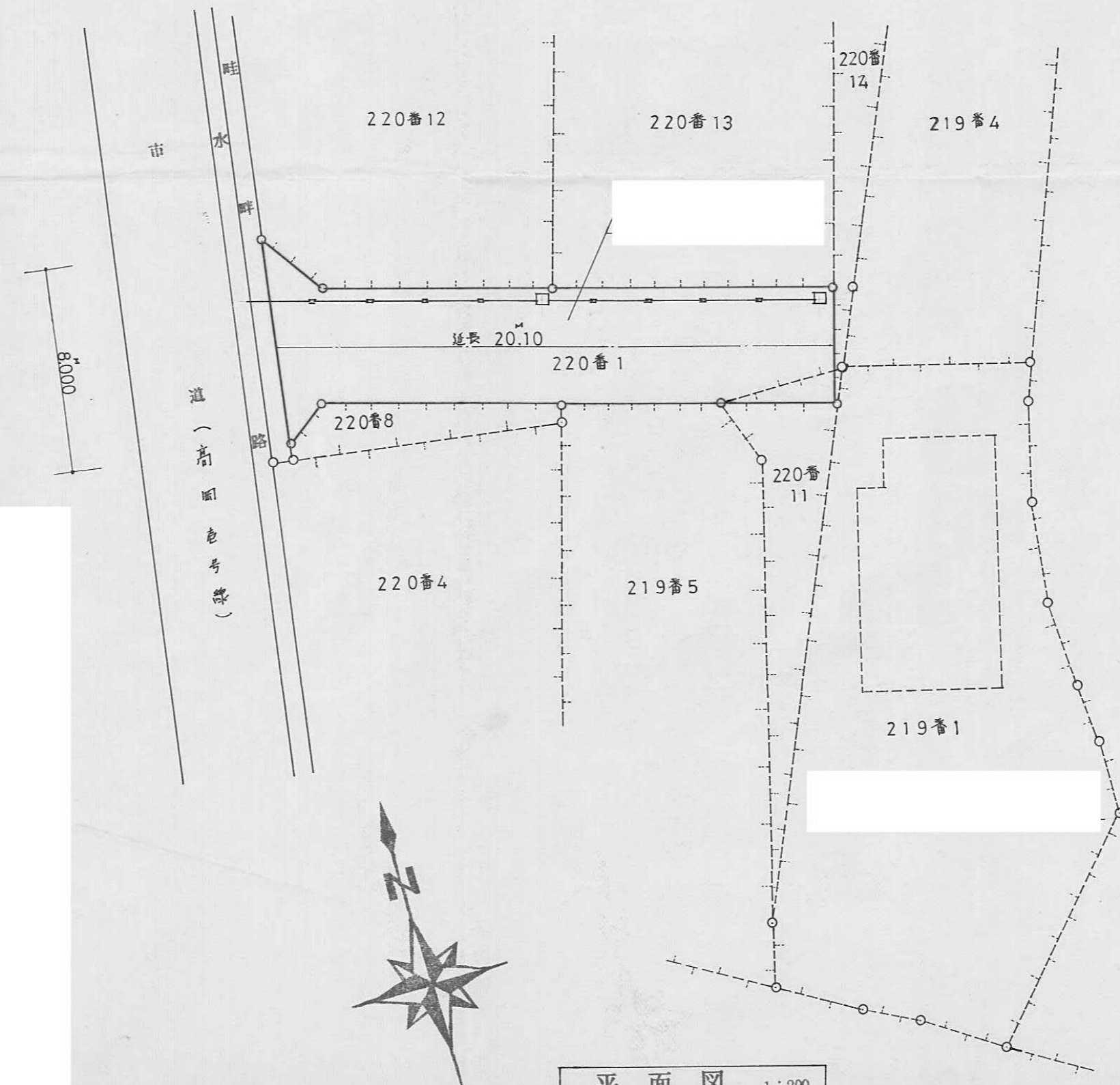
道路の幅員	4.00	道路の延長	20.10	道路の面積	82.58
-------	------	-------	-------	-------	-------



縦断面図 1:100



横断面図 1:50



平面図 1:200