

昭和52年度

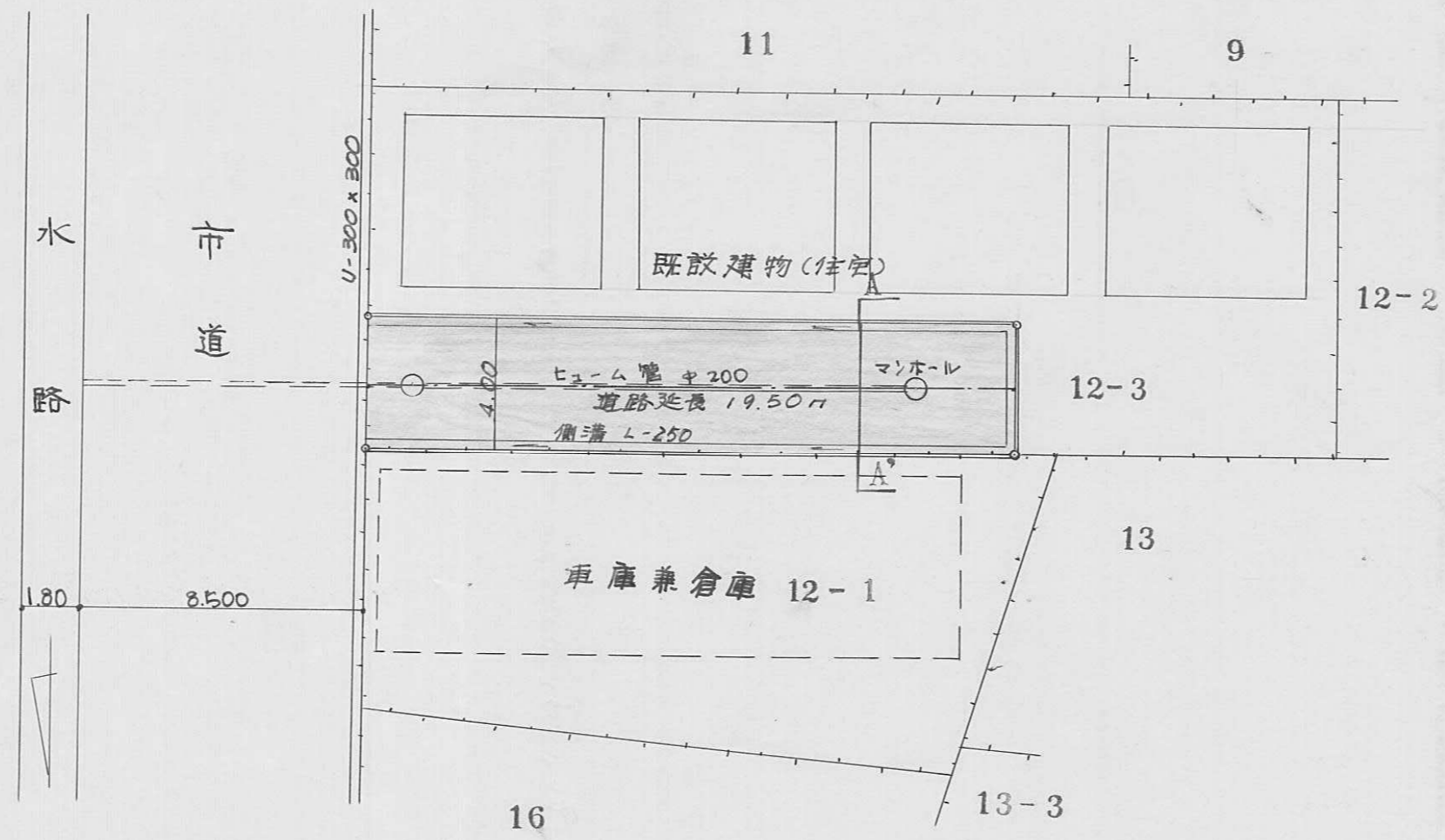
図面ページ	指定番号	指定年月日	地名	備考
1	52- 1	52.05.23	大津区勸兵衛町二丁目12-3	
2	52- 2	52.07.13	御立字宮ノ本1163-3	
3	52- 3	52.06.13	書写字二ノ辺向ヒ1110-3,1111-3	
4	52- 4	52.06.13	書写字柿ノ木393-4,-5	
5	52- 5	52.06.22	飾磨区中島字池向800-3	
6	52- 6	52.07.08	田寺字西溝286-4,-6	
7	52- 7	52.07.28	別所町別所字三蔵田829-1~8	
8	52- 8	52.08.30	御立字河野1485-2,1491-1	
9	52- 9	52.09.19	御立字河野1405-3	
10	52- 10	53.02.02	網干区津市場字東溝ノ内409-1	図面2枚
11	52- 11	52.10.11	御立字河野1516-7	
12	52- 12	52.10.15	北平野町字鹿ヶ谷737-1他	
13	52- 13	52.11.14	青山字北上ノ田106-4	47-36の延長
14	52- 14	52.11.24	城北新町二丁目398-466	45-385の延長
15	52- 15	52.11.28	今宿字面白1931-1,-2	
16	52- 16	52.12.12	的形町の形字粧坂2425-1他	
17	52- 17	52.12.12	広畑区小松町1-29-1	
18	52- 18	53.02.14	青山字鴻ノ下1101-2	図面2枚
19	52- 19	53.02.20	田寺字西溝296-7他	市道 安室198号線
20	52- 20	52.12.26	飾磨区阿成字光源寺25-1	
21	52- 21		飾磨区妻鹿字村東791-1,792-13	受付のみ
22	52- 22	53.04.06	御立字北畑1175-4	
23	52- 23	53.04.05	大津区吉美字小招828-3	
24	52- 24	53.03.20	青山字南山1431-6	
25	52- 25	53.03.15	西庄字薬師ノ元乙98-1	
26	52- 26	53.05.22	田寺字石田683-3	市道 安室201号線
27	52- 27	53.04.27	西中島327-1,-4	町名変更
28	52- 28	53.03.23	大塩町字稻荷320-4,-9	
29				
30				
31				
32				
33				
34				
35				
36				
37				
38				
39				
40				
41				

指定年月日・番号 昭和52年5月23日第52-1号
 告示年月日・番号 昭和52年3月9日第99号

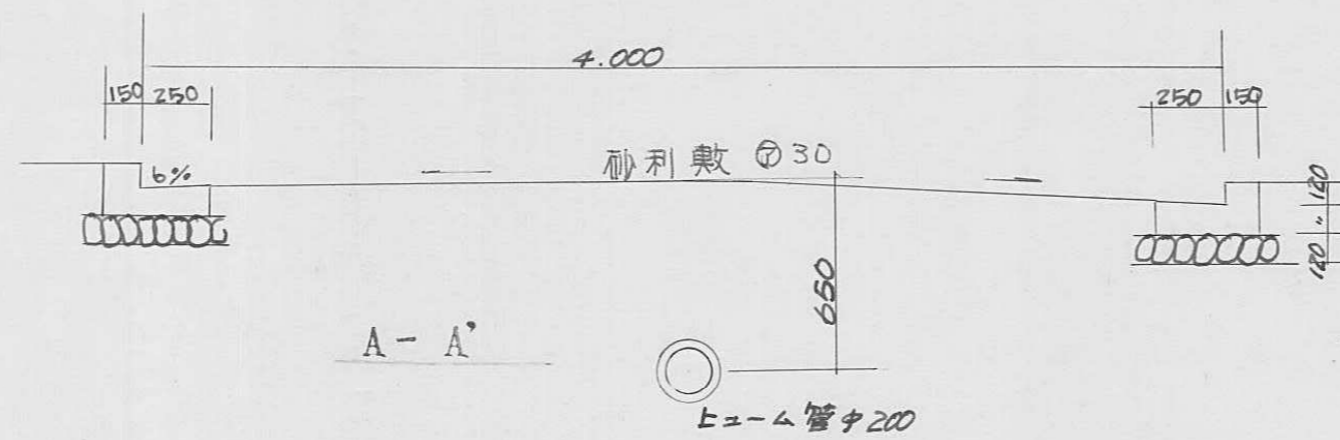
承諾書

この図面記載のとおり道路の位置の指定・変更・廃止を承諾します。

道路の幅員 4.00 m 道路幅 19.50 m 道路の面積 78.00 m²



平面図 S1:200



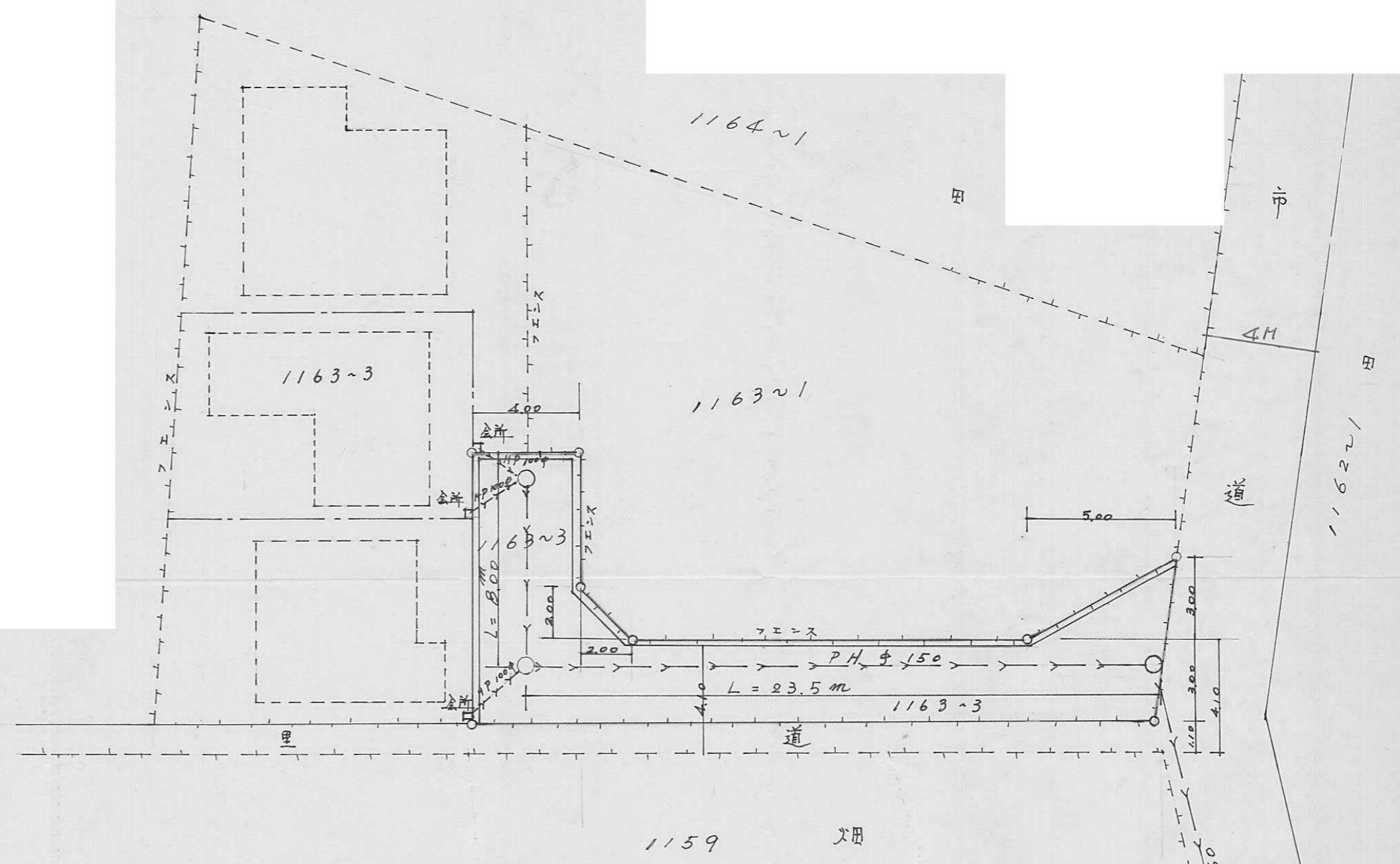
断面図 A-1:30

指定年月日・番号 昭和52年7月13日第52-2号
 告示年月日・番号 昭和52年9月30日第114号

承諾書

この図面記載のとおり道路の位置の指定・変更・廃止を承諾します。

道路の幅員 4.0M 道路の延長 31.5M 道路の面積 114.60^{M²}

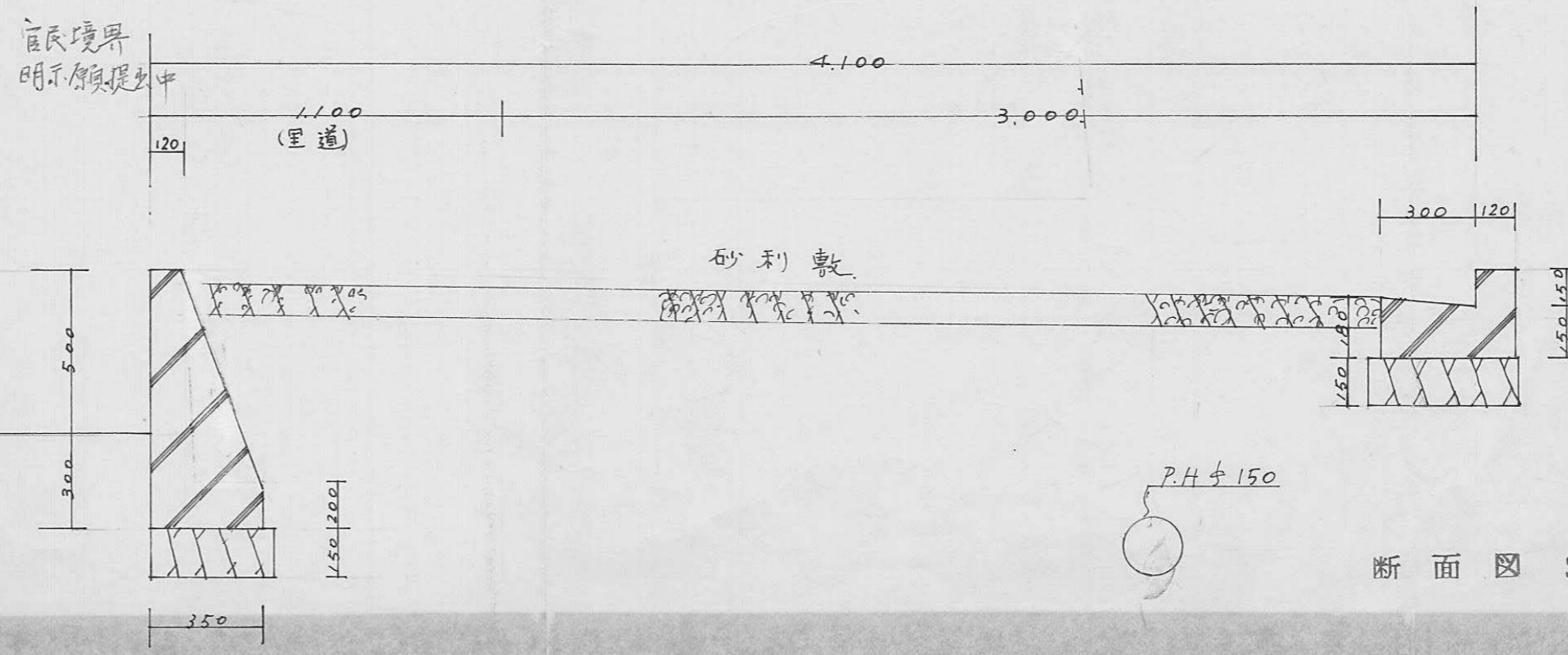


道路求積

$$10.0 \times 4.0 + \frac{2.0 \times 2.0}{2} + 21.5 \times 3.0 + \frac{5.0 \times 3.0}{2} = 114.0M^2$$

$$31.5 \times 4.1 + (2.0 \times 2.0) \times \frac{1}{2} + (3.0 \times 5.0) \times \frac{1}{2} = 138.65$$

(里道含む)

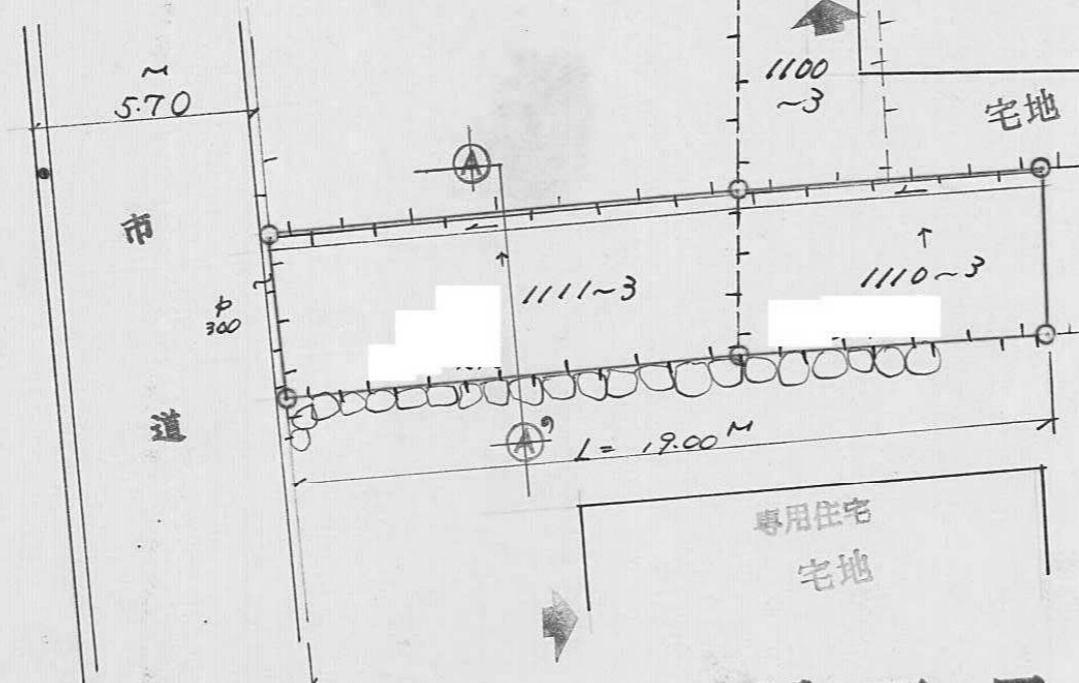
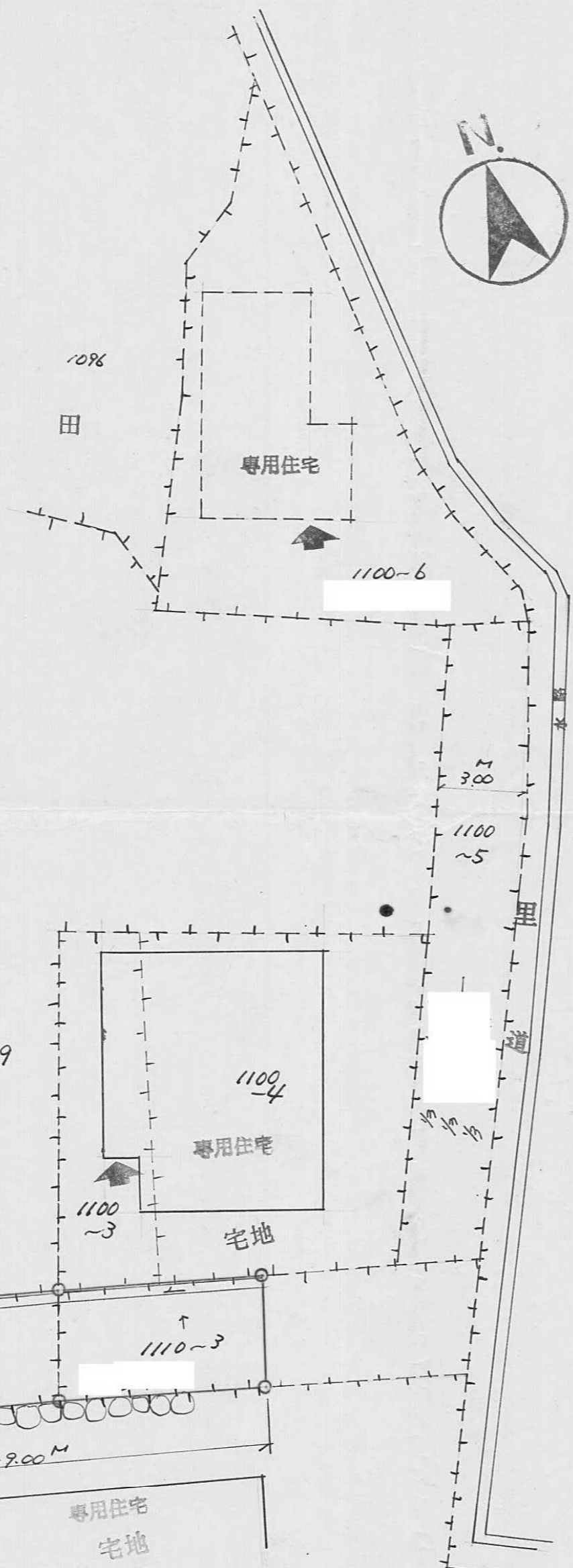


指定年月日・番号	昭和52年6月13日第52-3号
告示年月日・番号	昭和52年8月9日第99号

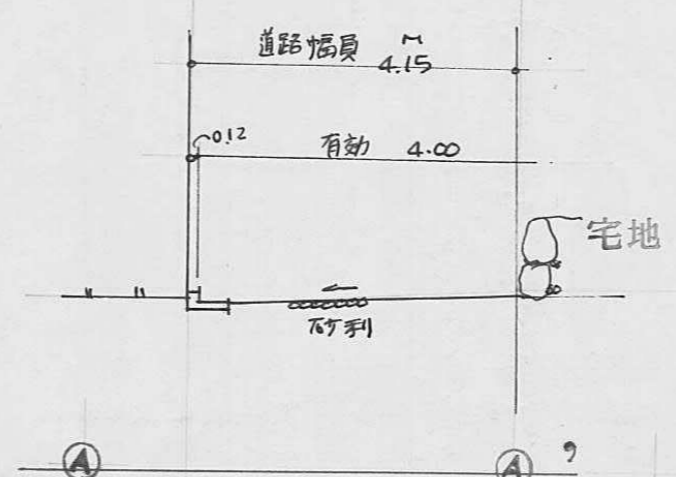
承諾書

この図面記載のとおり道路の位置の指定・変更・廃止を承諾します。

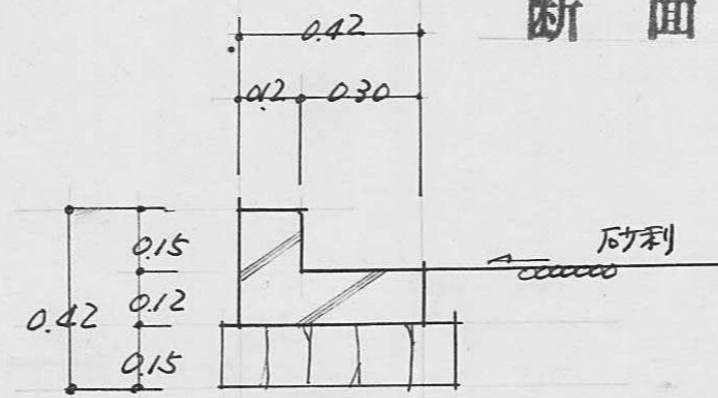
道路の幅員	4.15 m	道路の延長	19.00 m	道路の面積	78.85 ^{mp}
-------	--------	-------	---------	-------	---------------------



平面図 1:200



断面図 1:100



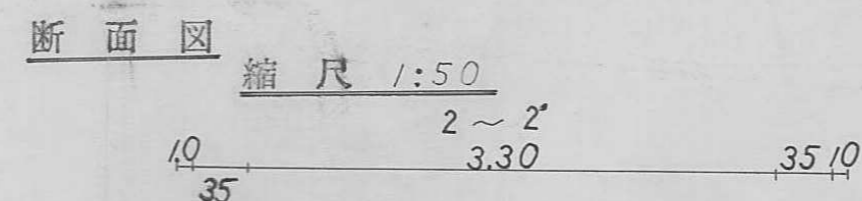
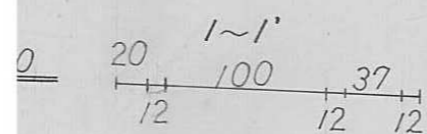
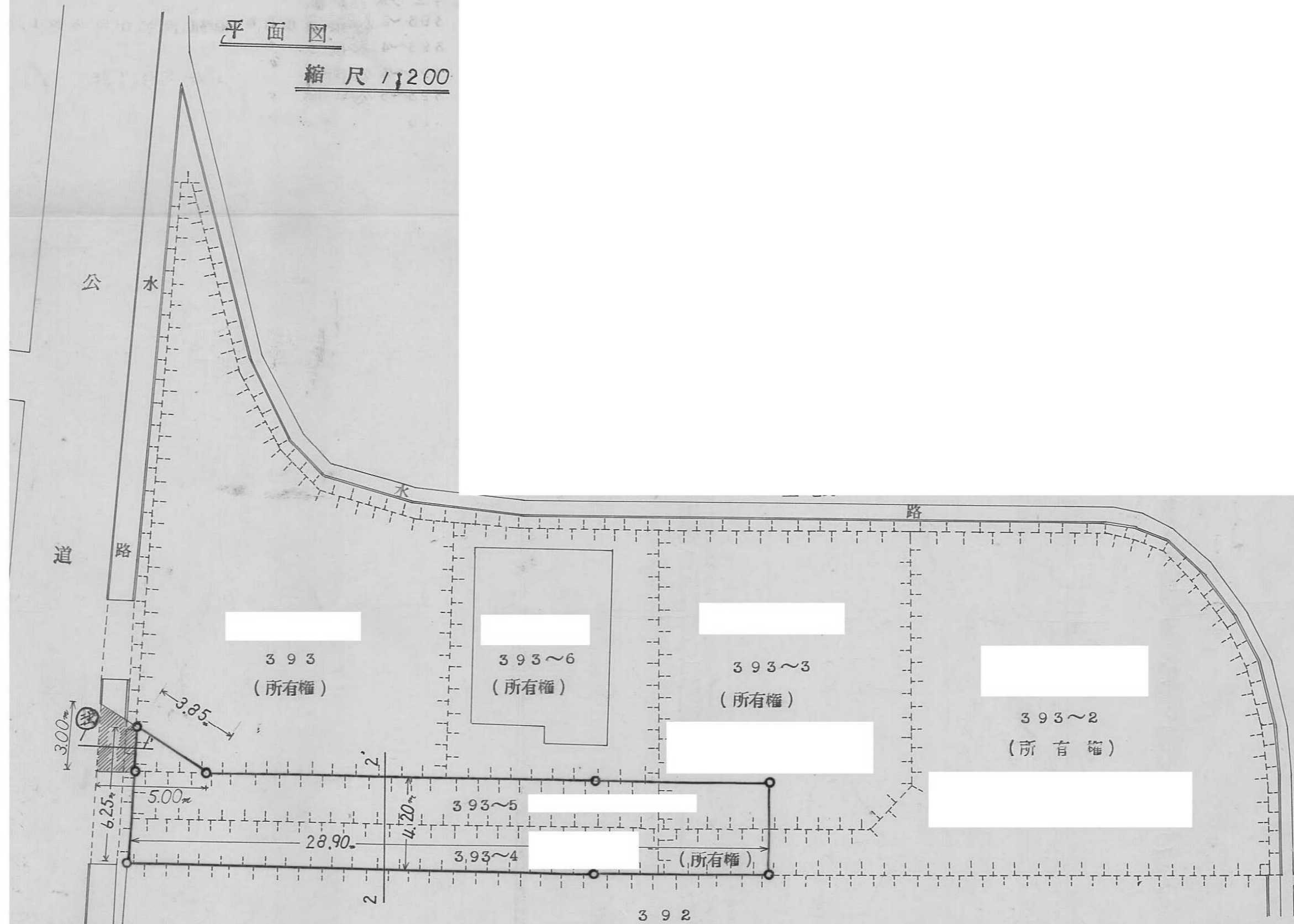
詳細図

指定年月日・番号	昭和52年8月13日第52-4号
告示年月日・番号	昭和52年8月9日第99号

承 諾 書

この図面記載のとおり道路の位置の指定・変更・廃止を承諾します。

道路の幅員	4.20m	道路の延長	28.90m	道路の面積	124.857㎡
-------	-------	-------	--------	-------	----------



部分については長さ1.95m、幅1.00m厚さ0.10m
板に滑り止めを溶接の上3枚設置する。

指定年月日・番号 昭和52年6月22日第52-5号
 告示年月日・番号 昭和52年9月30日第114号

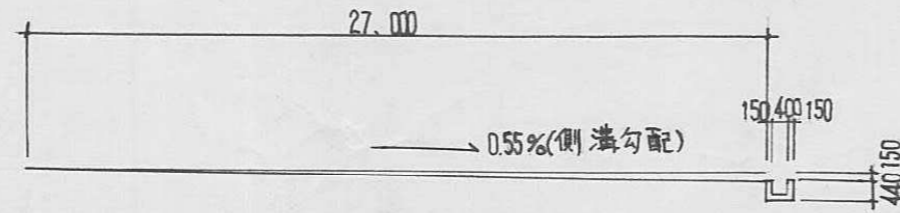
承諾書

この図面記載のとおり道路の位置の指定・変更・廃止を承諾します。

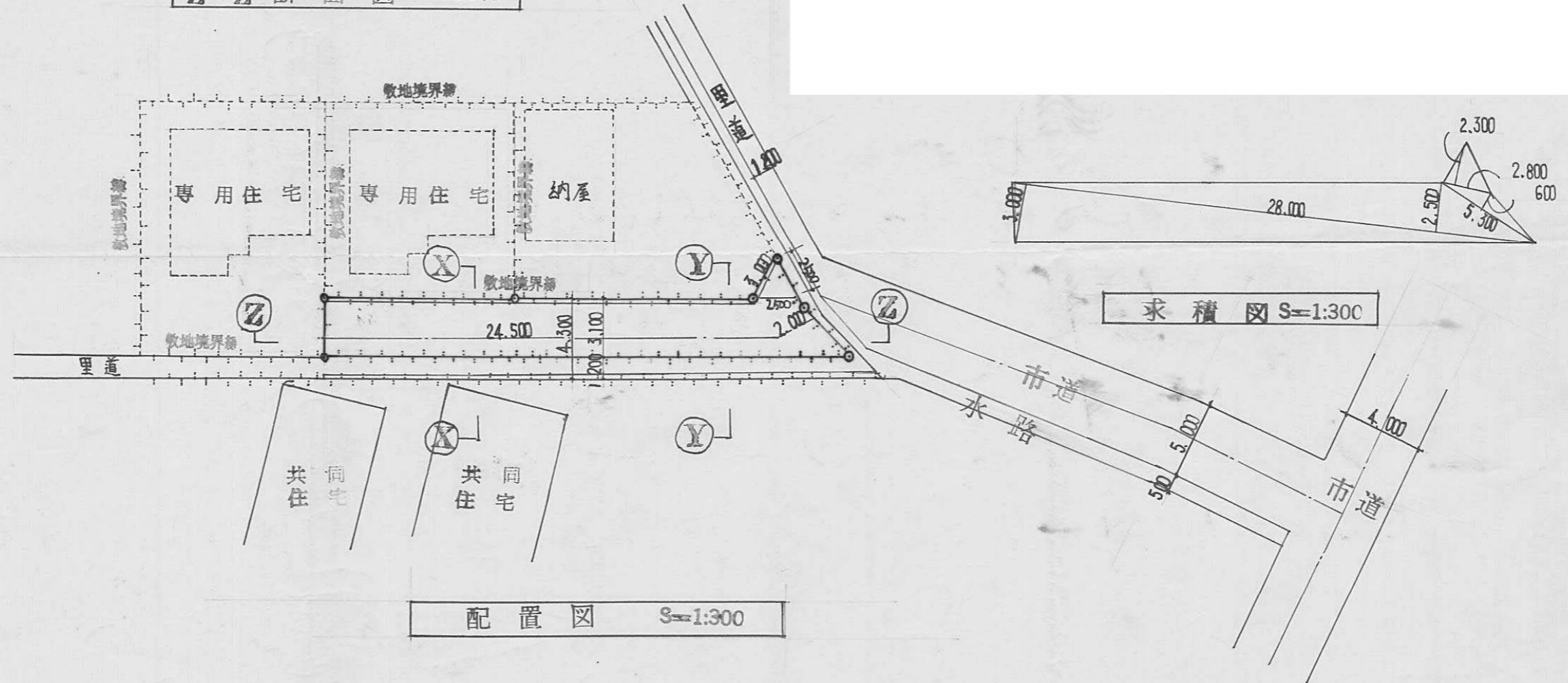
道路の幅員 4.300^m 道路の延長 26.500^m 道路の面積 81.81^{m²}

道路求積表

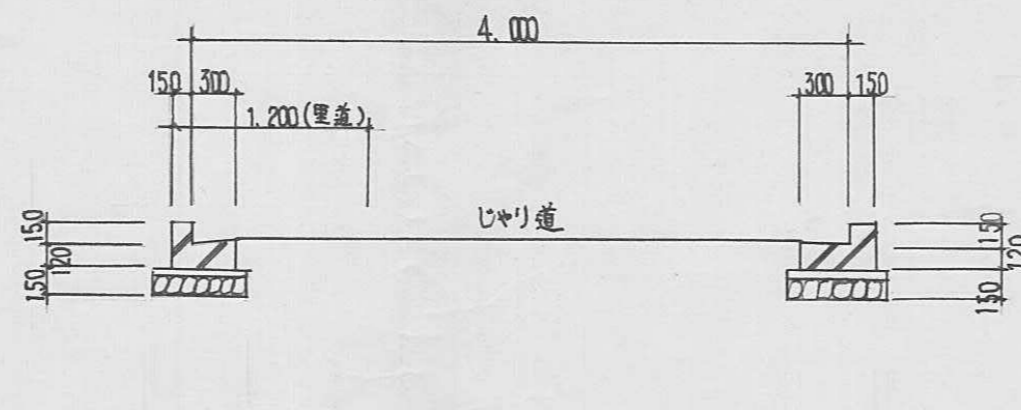
道路全長					26.500 ^m
道路面積	$(3.000 + 2.500) \times 28.000 \times 0.5 =$				77.000
	$5.300 \times 600 \times 0.5 =$				1.590
	$2.800 \times 2.300 \times 0.5 =$				3.220 ^{m²}
					81.81



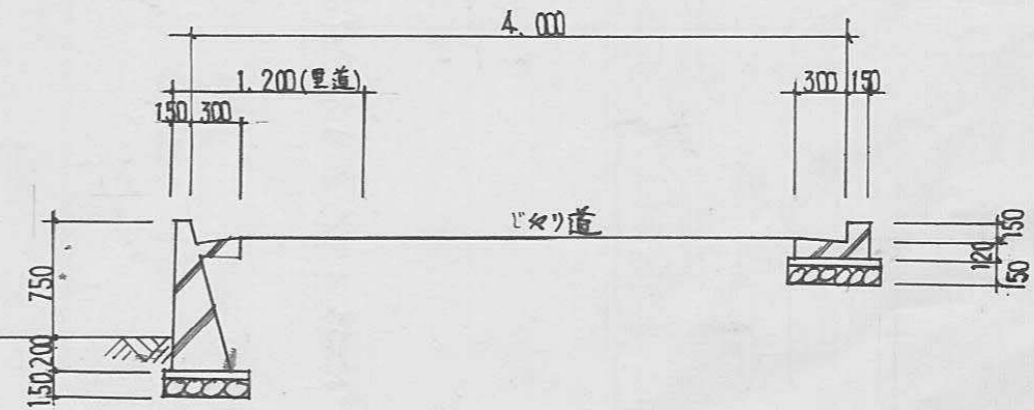
Z~Z 断面図 S=1:300



配置図 S=1:300



X~X 断面図 S=1:50



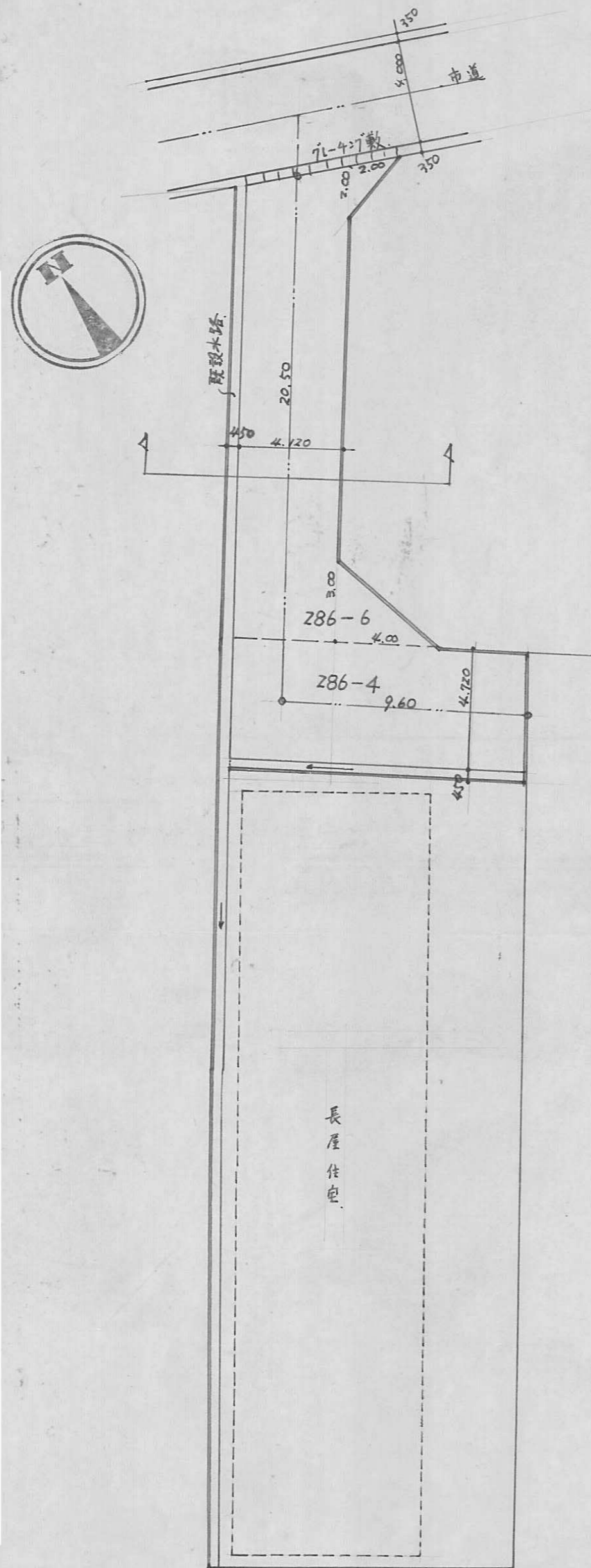
Y~Y 断面図 S=1:50

指定年月日・番号	昭和52年7月8日	第52-6号
告示年月日・番号	昭和52年9月30日	兵庫県告示第114号


承諾書

この図面記載のとおり道路の位置の指定・変更・廃止を承諾します。

道路の幅員	4.00 M	道路の延長	30.1 M	道路の面積	124.22 m ²
	4.60 M				



配置図 S=1/200



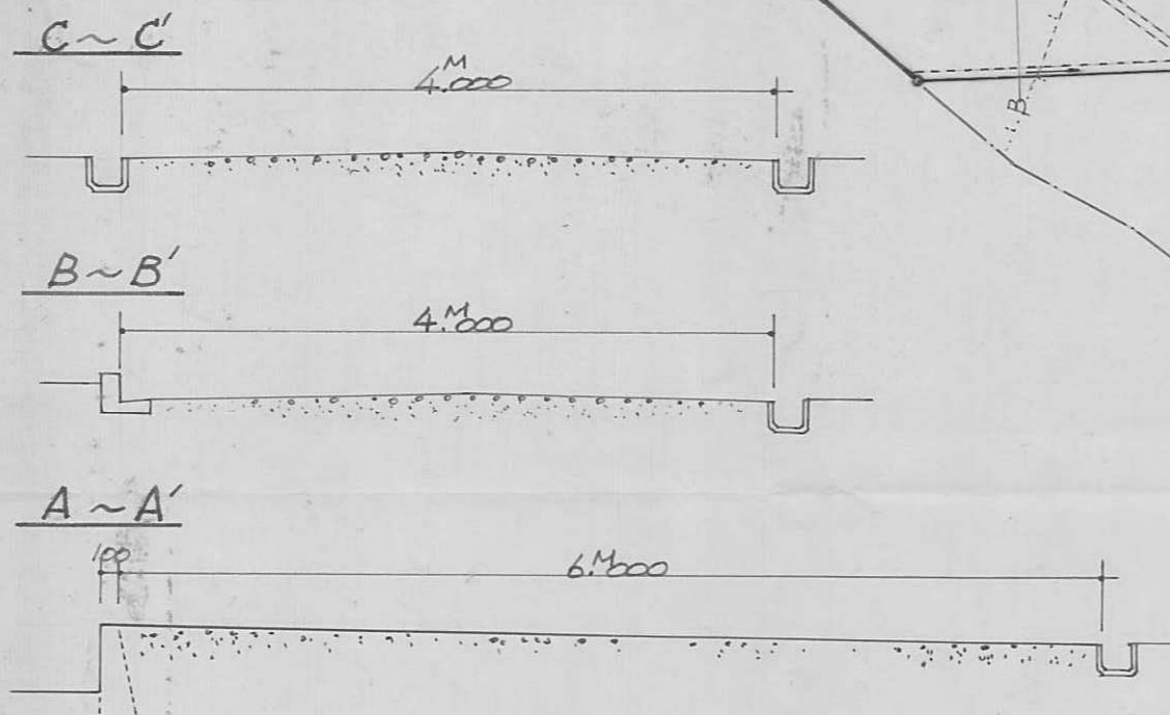
断面図 S=1/50

6

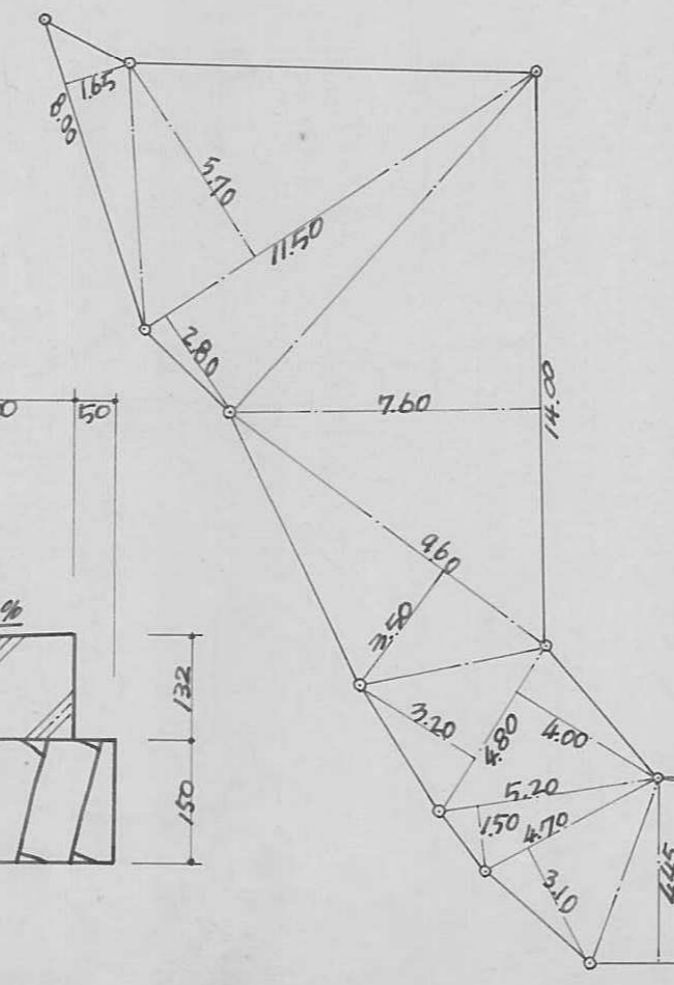
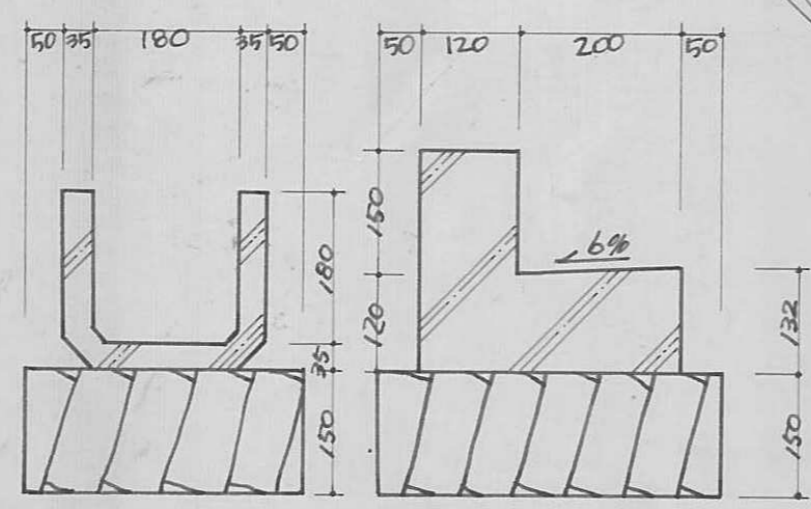
平面図 縮尺200分の1

指定年月日・番号	昭和52年7月28日第52-7号
告示年月日・番号	昭和52年9月30日第114号
承 諾 書	
この図面記載のとおり道路の位置の指定・変更・廃止を承諾します。	
道路の幅員	M 4.45
道路の延長	49M.40
道路の面積	M ² 357.56

道路横断図
縮尺50分の1



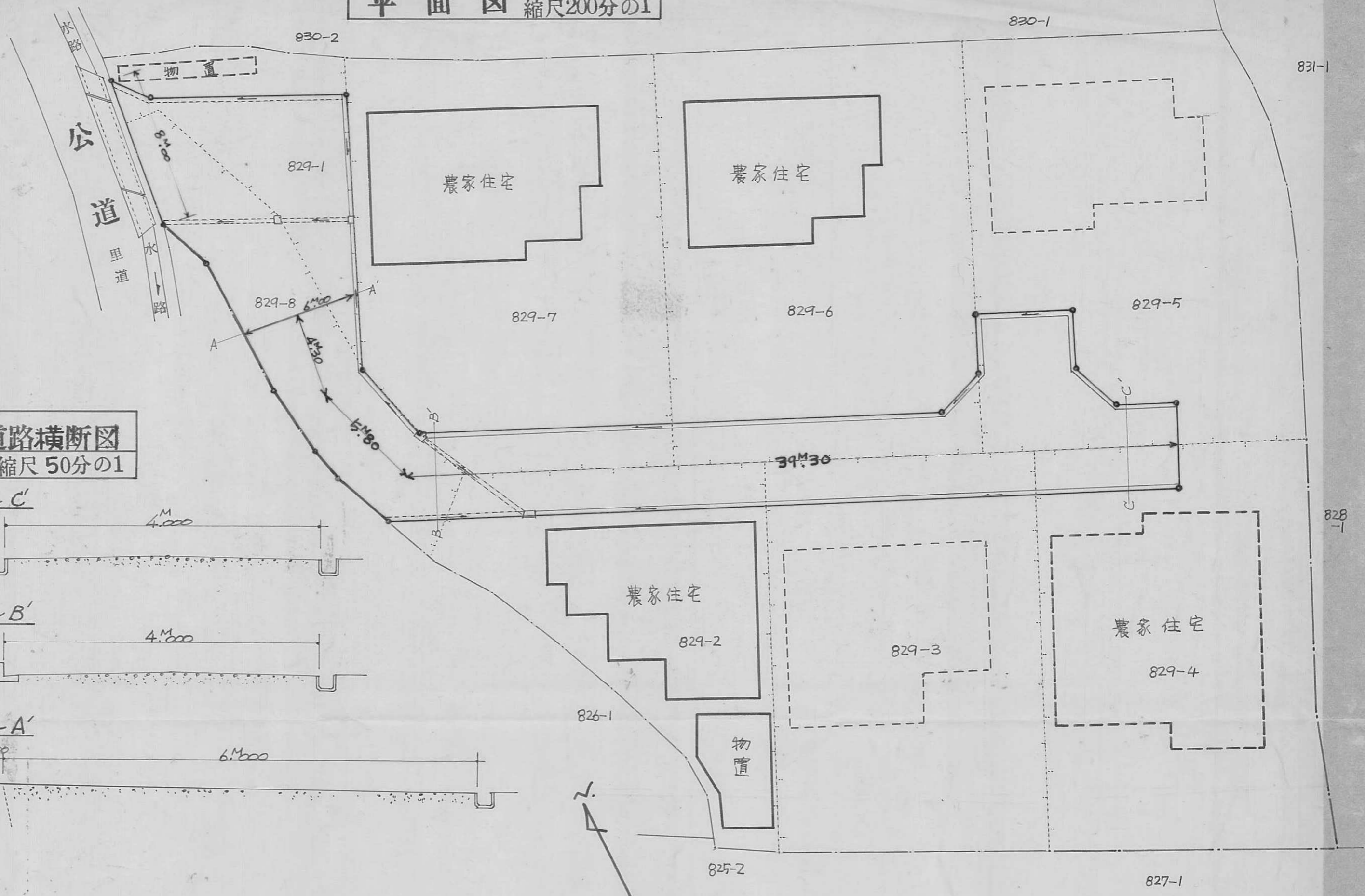
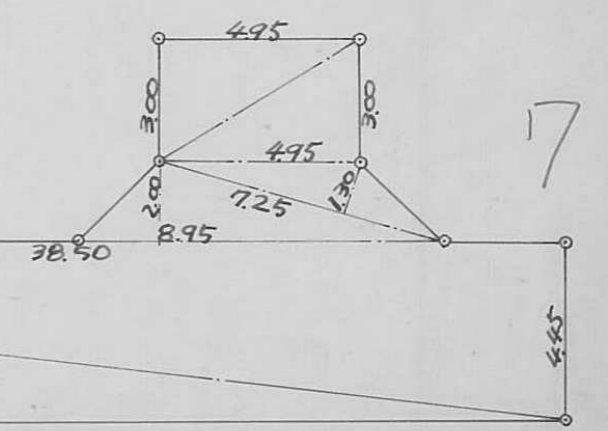
側溝構造図
縮尺10分の1



求 積 表

8.00 × 1.65 = 13.2	40.20 × 4.45 = 178.89
11.50 × 5.70 = 65.55	38.50 × 4.45 = 171.325
11.50 × 2.80 = 32.2	8.95 × 2.00 = 17.90
14.00 × 7.60 = 106.4	7.25 × 1.30 = 9.425
9.60 × 3.50 = 33.6	4.95 × 3.00 = 14.85
4.80 × 3.20 = 15.36	4.95 × 3.00 = 14.85
4.80 × 4.00 = 19.2	計 = 715.12
5.20 × 1.50 = 7.8	1/2 = 357.56
4.70 × 3.10 = 14.57	

求 積 図
縮尺200分の1

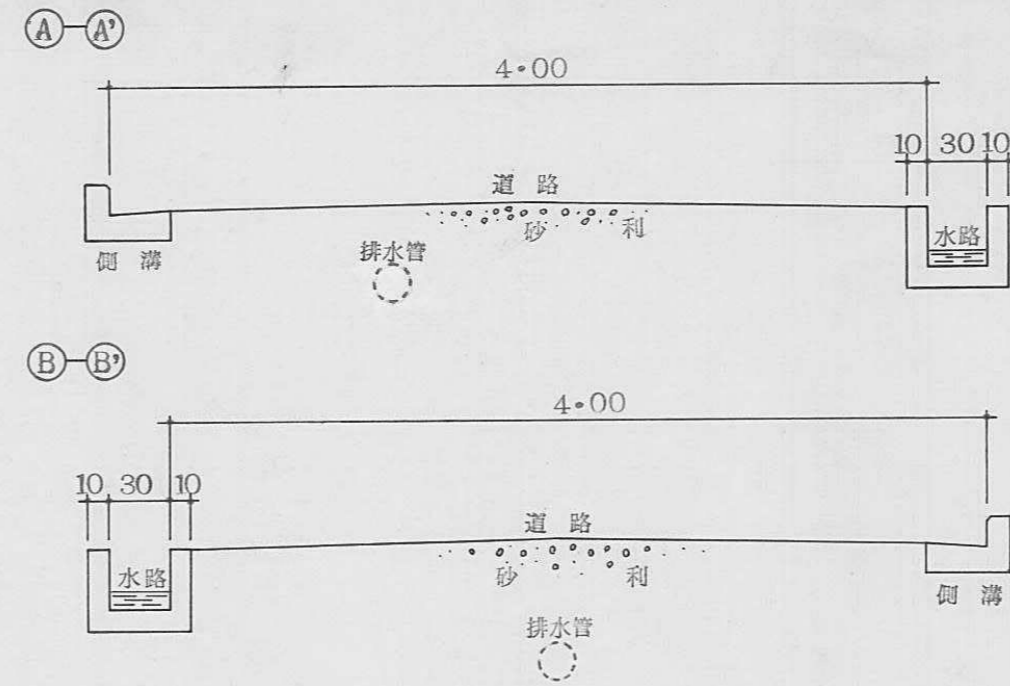


指定年月日・番号	昭和52年8月30日第52-8号
告示年月日・番号	昭和52年9月30日第114号

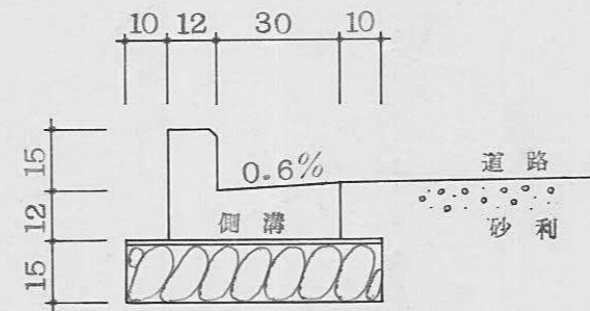
承諾書

この図面記載のとおり道路の位置の指定・変更・廃止を承諾します。

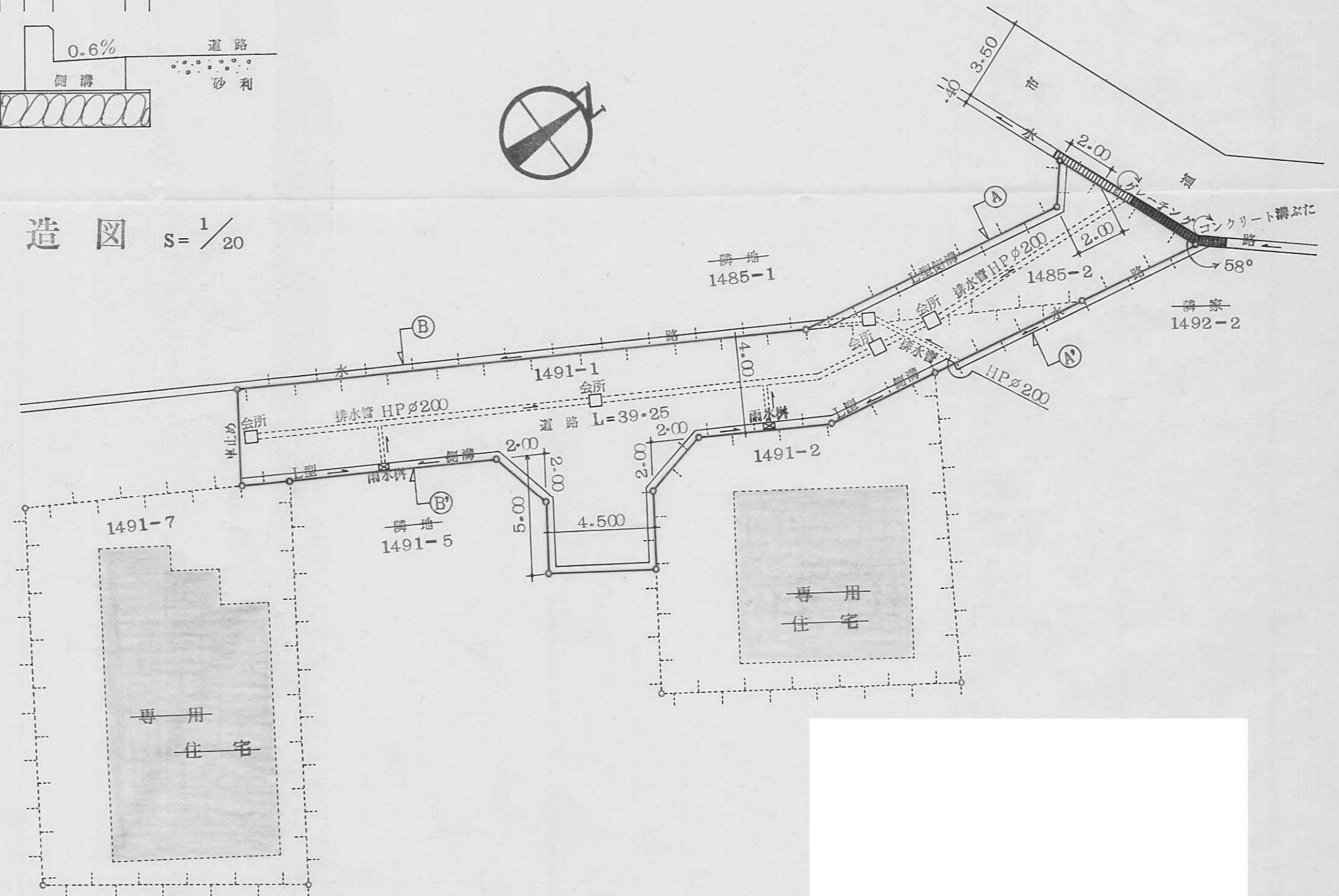
道路の幅員	4M00	道路の延長	39M25	道路の面積	187M ² 40
-------	------	-------	-------	-------	----------------------



横断図 S = 1/40



構造図 S = 1/20



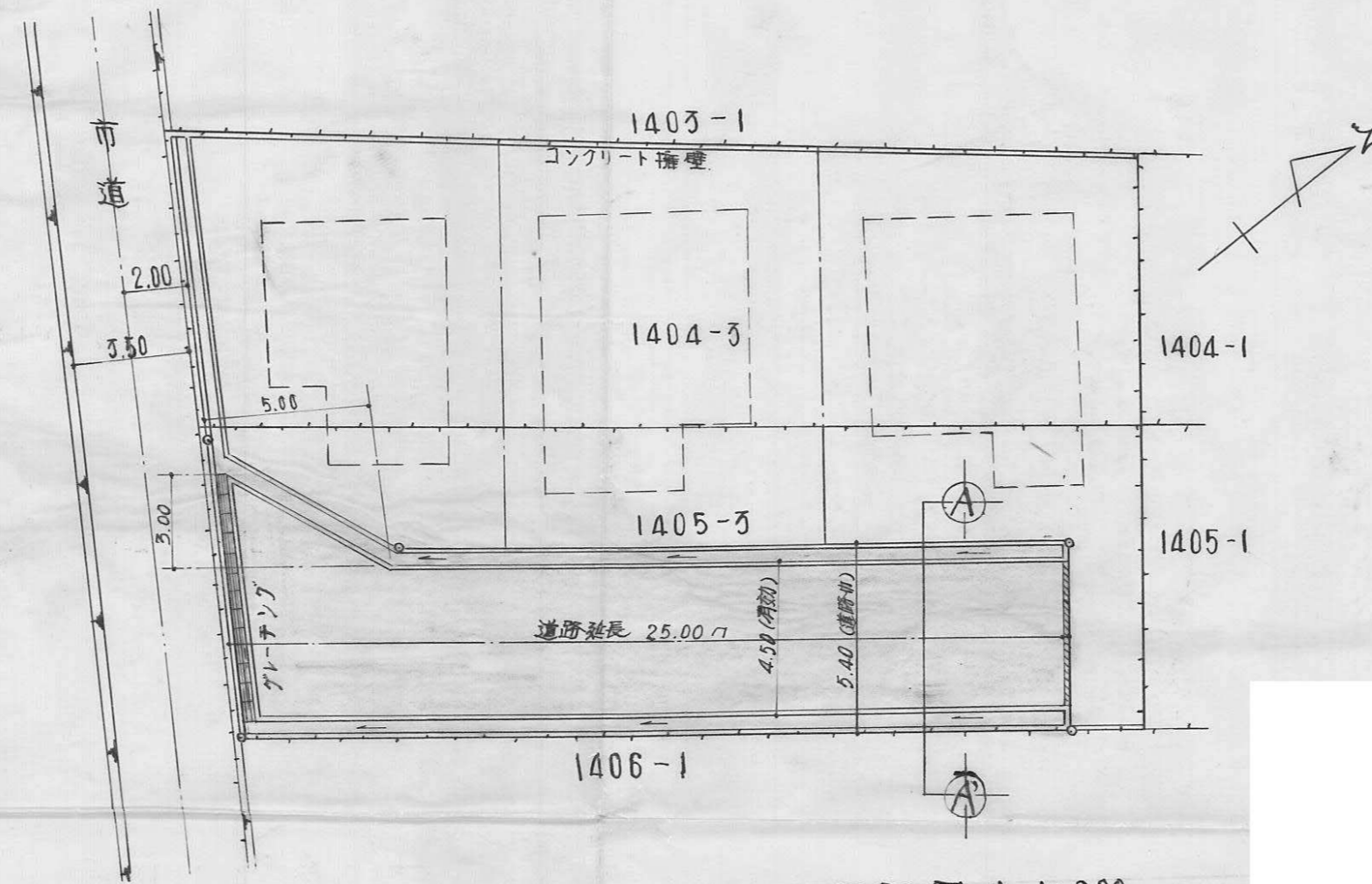
計画図 S = 1/200

指定年月日・番号	昭和 52 年 9 月 19 日 第 52-9 号
告示年月日・番号	昭和 52 年 12 月 23 日 第 144 号


承 諾 書

この図面記載のとおり道路の位置の指定・変更・廃止を承諾します。

道路の幅員	5.40m	道路の延長	25.00m	道路の面積	153.80m ²
-------	-------	-------	--------	-------	----------------------



平面図 1:200



A'-A 断面図 1:50

指定年月日・番号 昭和53年2月2日第52-10号
 告示年月日・番号 昭和53年3月6日第19号

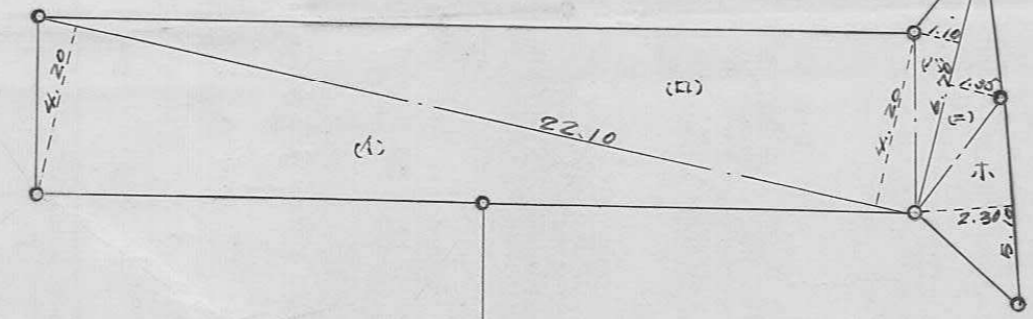
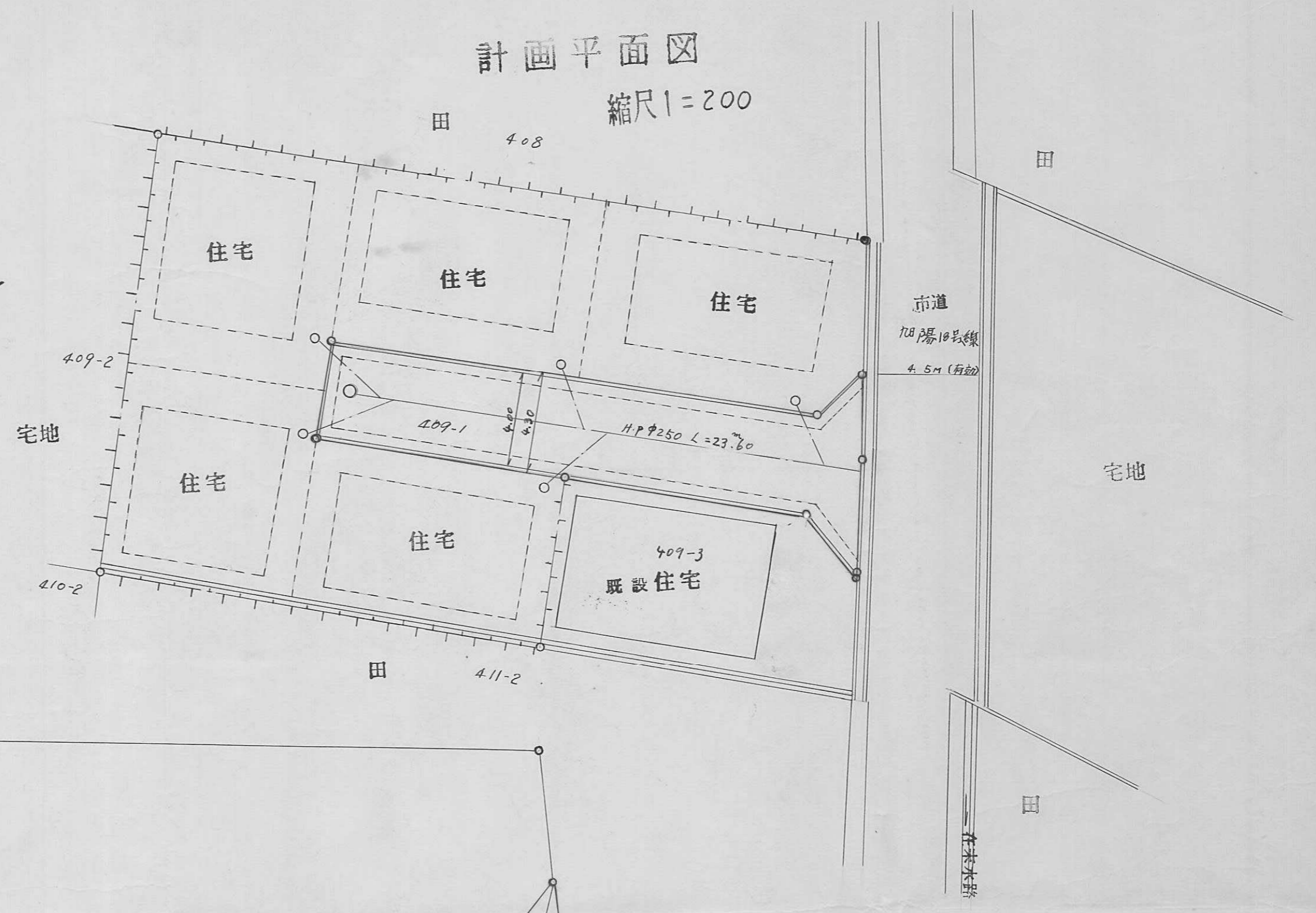

承諾書

この図面記載のとおり道路の位置の指定・変更・廃止を承諾します。

道路の幅員 有効4.20 全幅員4.30 道路の延長 23.6 道路の面積 106.89^{m²}

計画平面図

縮尺1=200

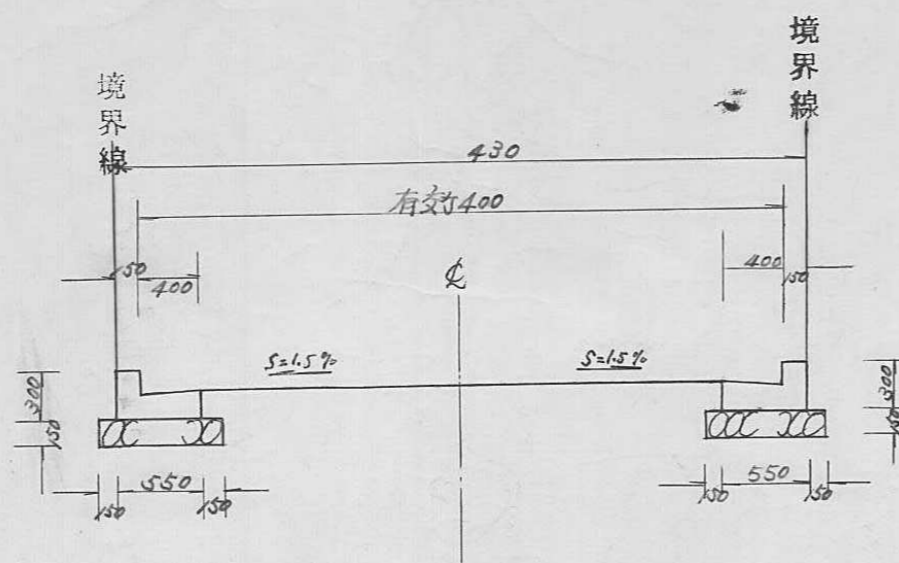


求積図

縮尺1=200

道路求積表			
番号	底辺	辺垂線	面積
1	22.10	4.20	92.8200
2	22.10	4.20	92.8200
3	6.70	1.10	7.3700
4	6.70	1.35	9.0450
5	5.10	2.30	11.7300
合計			213.7850
1/2			106.8925

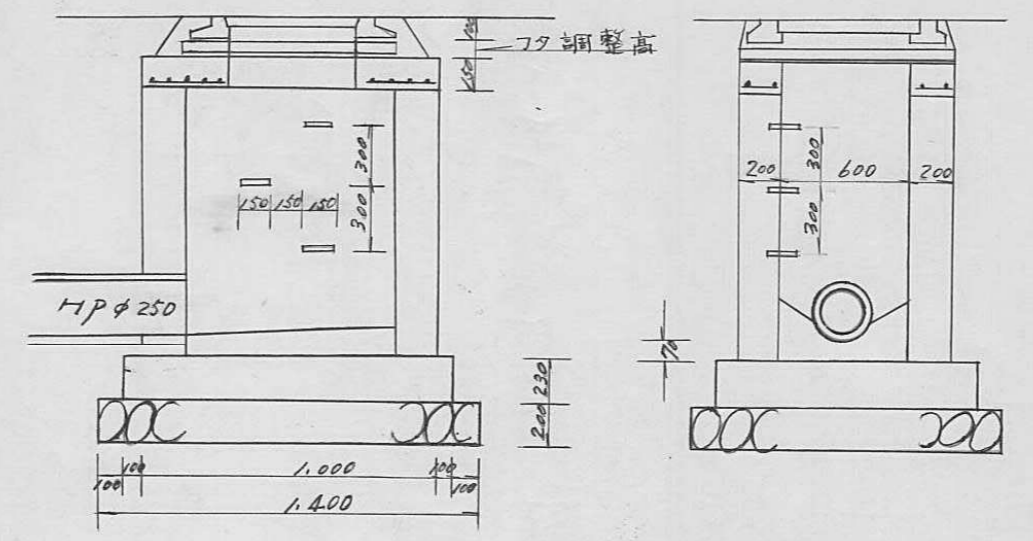
道路 断面图 $S=1/50$



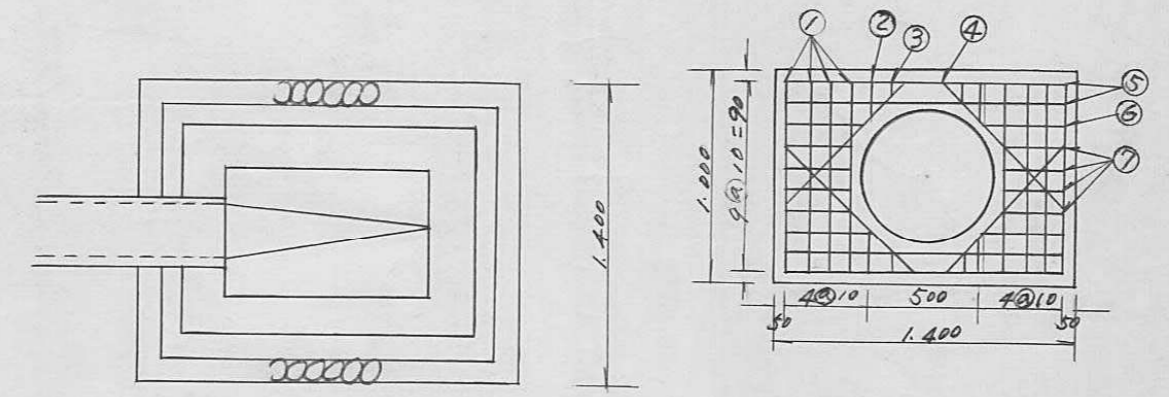
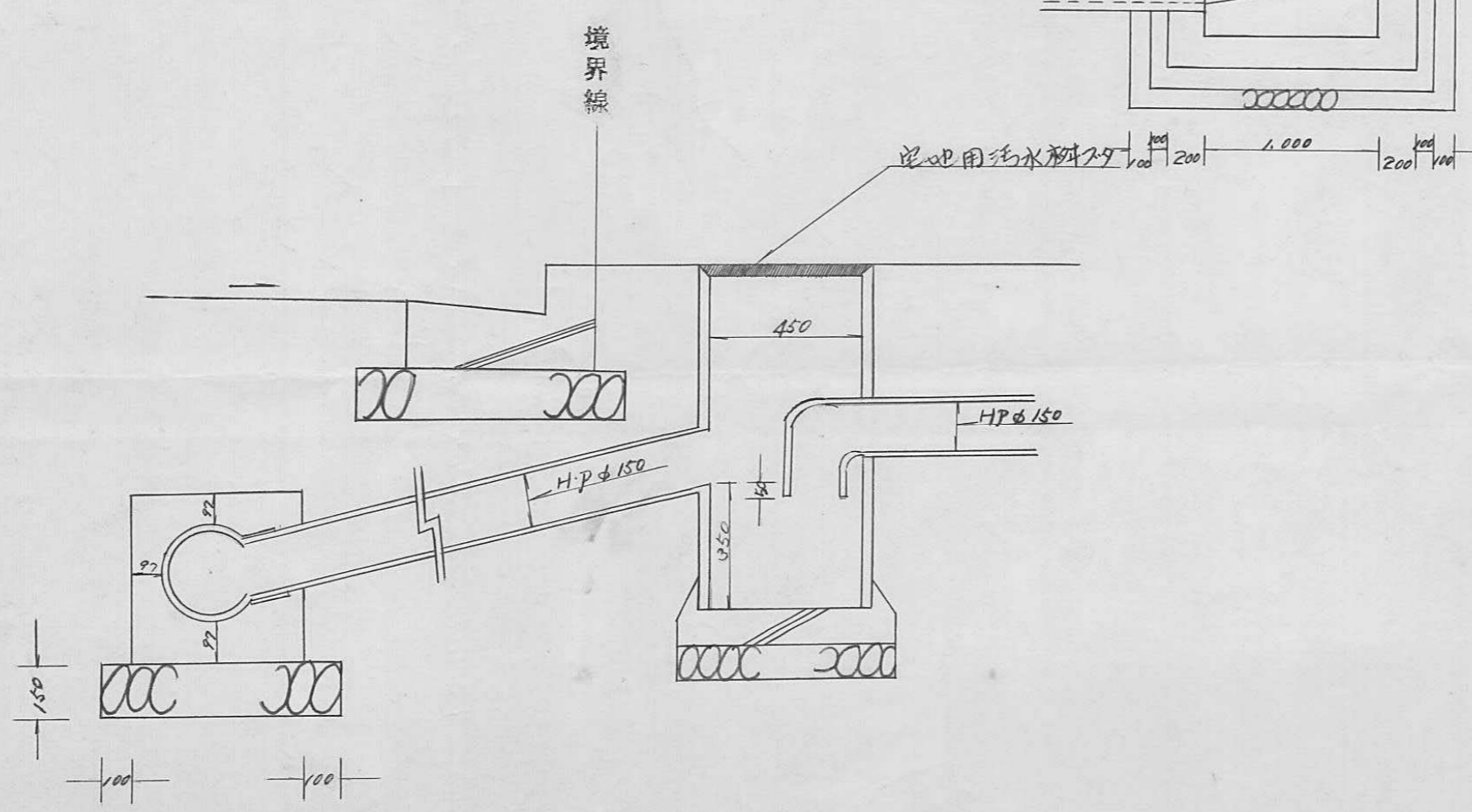
人孔 詳細图 $1/40$

污水树 詳細图 $1/20$

(人孔)



(污水树)



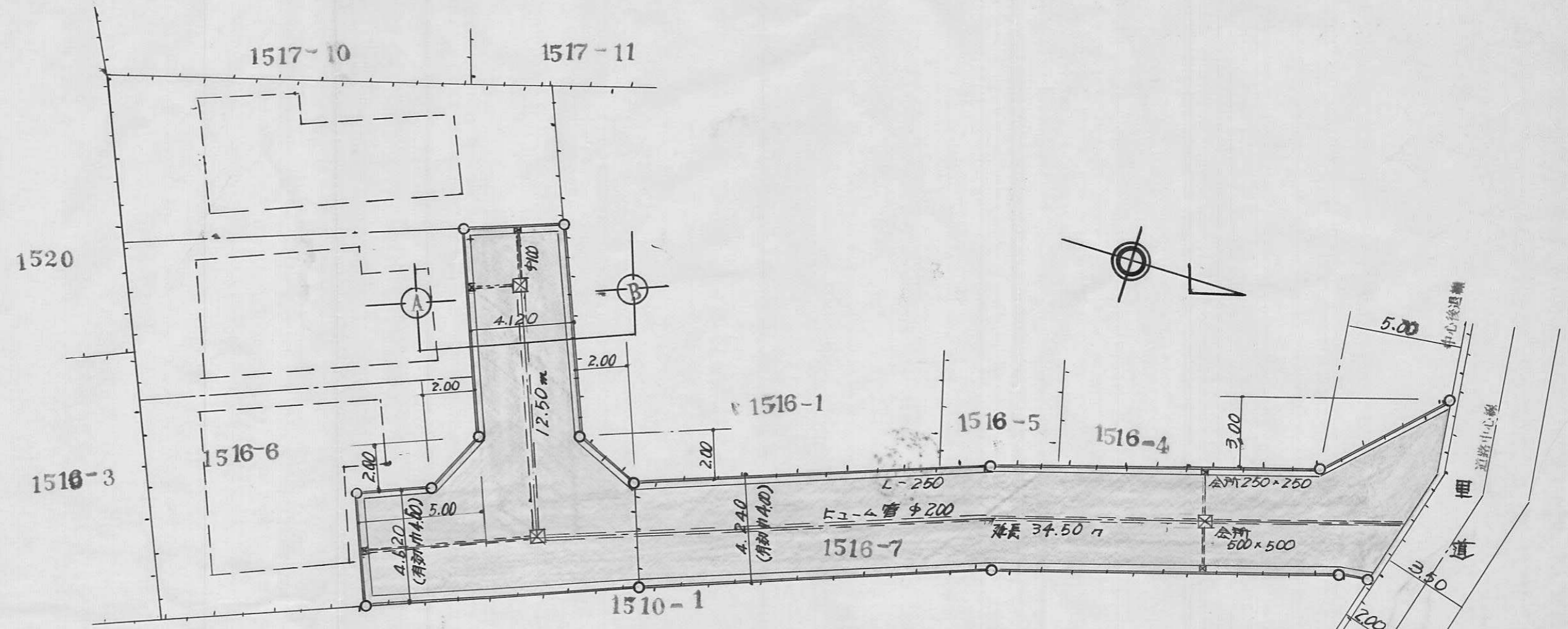
層	厚 (mm)	直徑 (mm)	數量
1	10	90	8
2	10	20	4
3	10	10	4
4	10	84	4
5	10	130	4
6	10	40	4
7	10	30	8
總散帶 1283kg			

指定年月日・番号 昭和52年10月11日第52-11号
 告示年月日・番号 昭和52年12月23日第144号

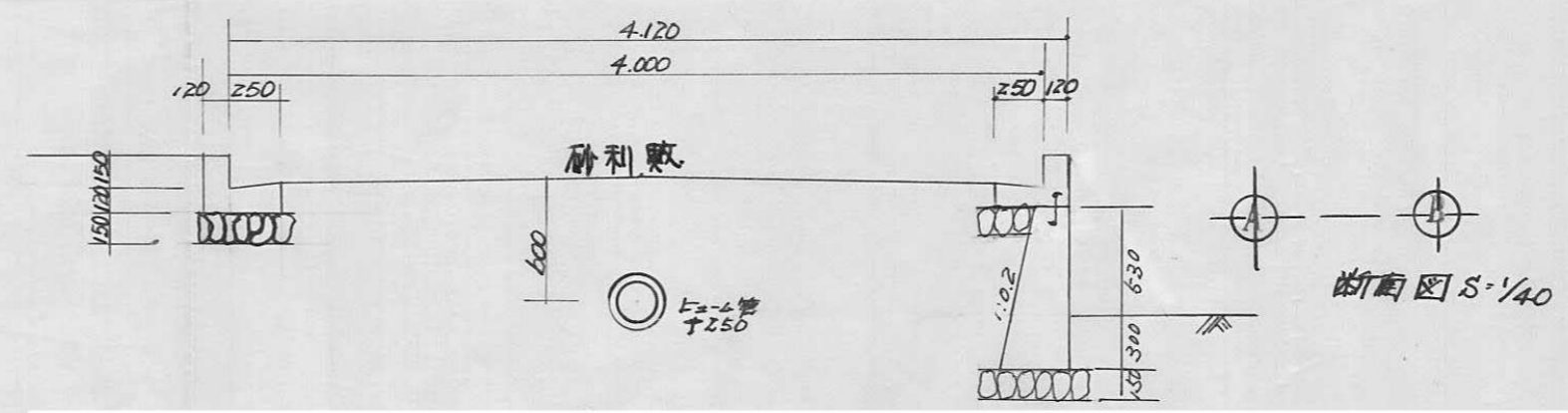
承諾書

この図面記載のとおり道路の位置の指定・変更・廃止を承諾します。

道路の幅員 4.12, 4.24, 4.62 道路の延長 47.00 m 道路の面積 232.62 m²



平面図 S1:200



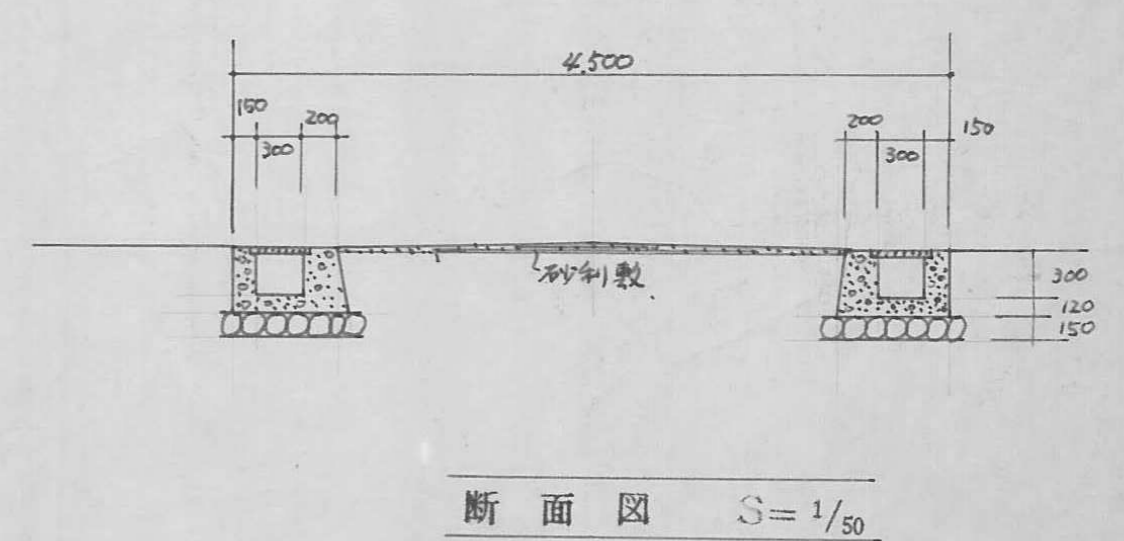
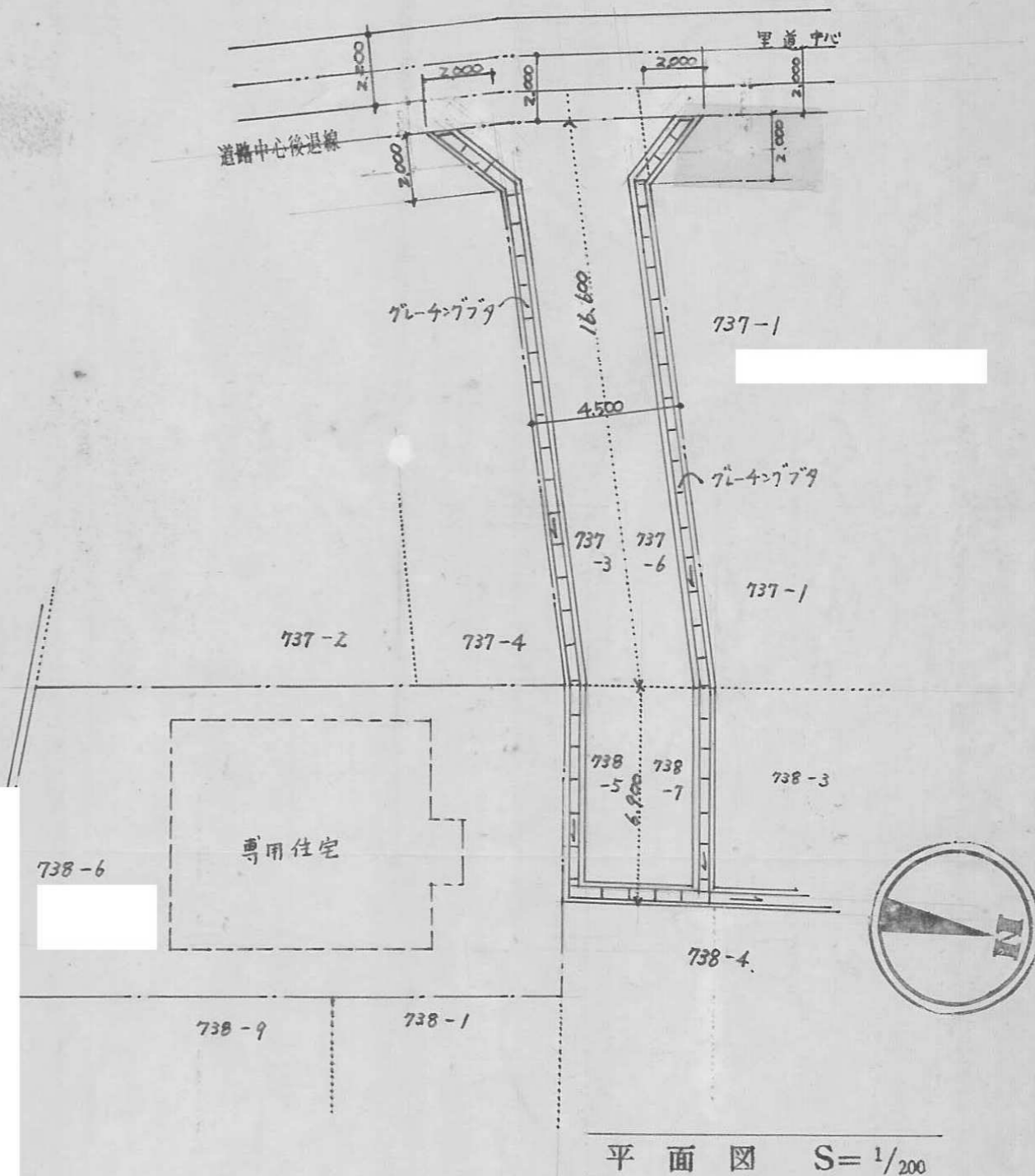
断面図 S-140

指定年月日・番号	昭和52年10月15日	第52-12号
告示年月日・番号	昭和52年12月23日	兵庫県告示第114号

承諾書

この図面記載のとおり道路の位置の指定・変更・廃止を承諾します。

道路の幅員	4.5 M	道路の延長	23.5 M	道路の面積	109.75m ²
-------	-------	-------	--------	-------	----------------------

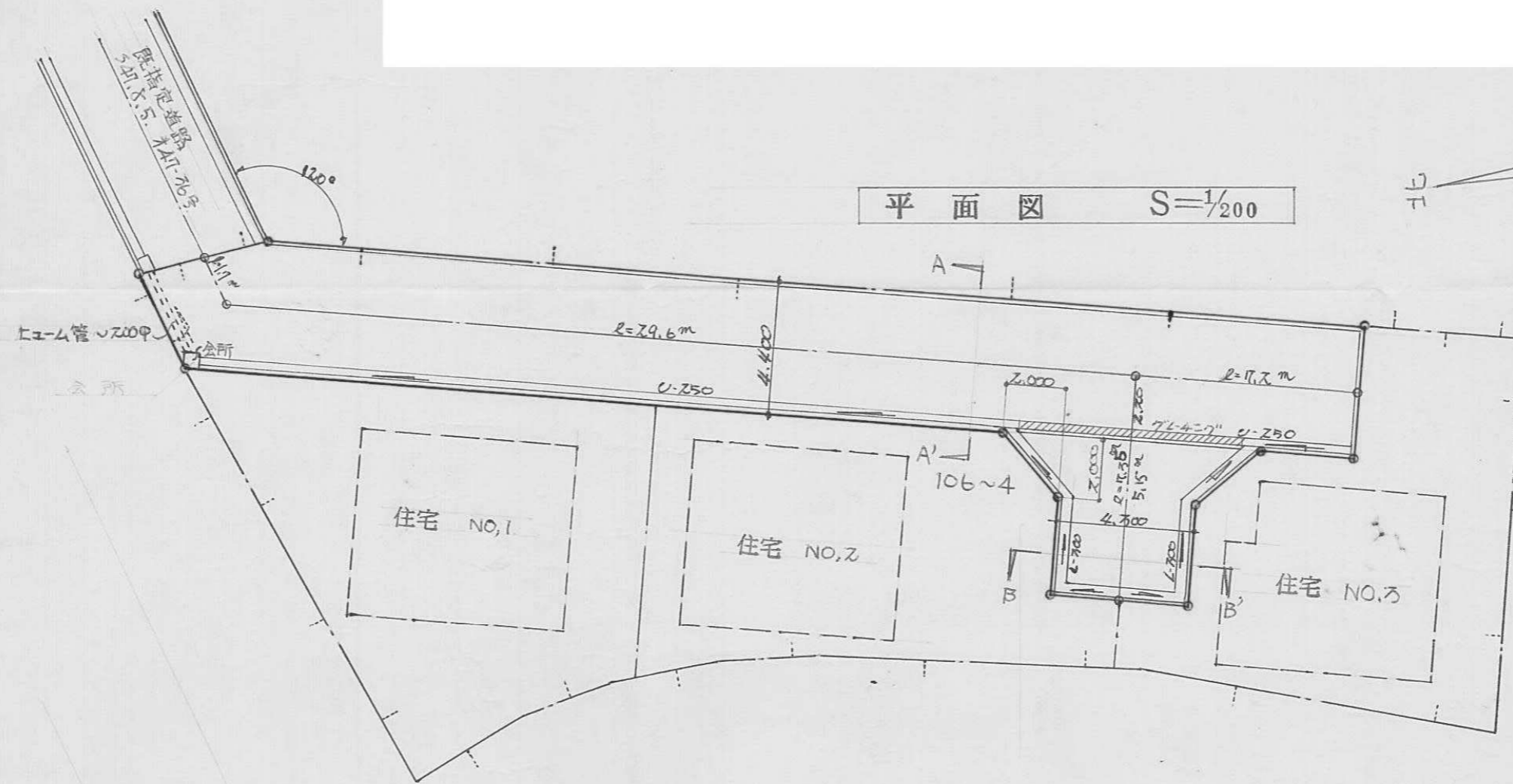


指定年月日・番号 昭和52年11月14日第52-13号
 告示年月日・番号 昭和52年12月23日第144号

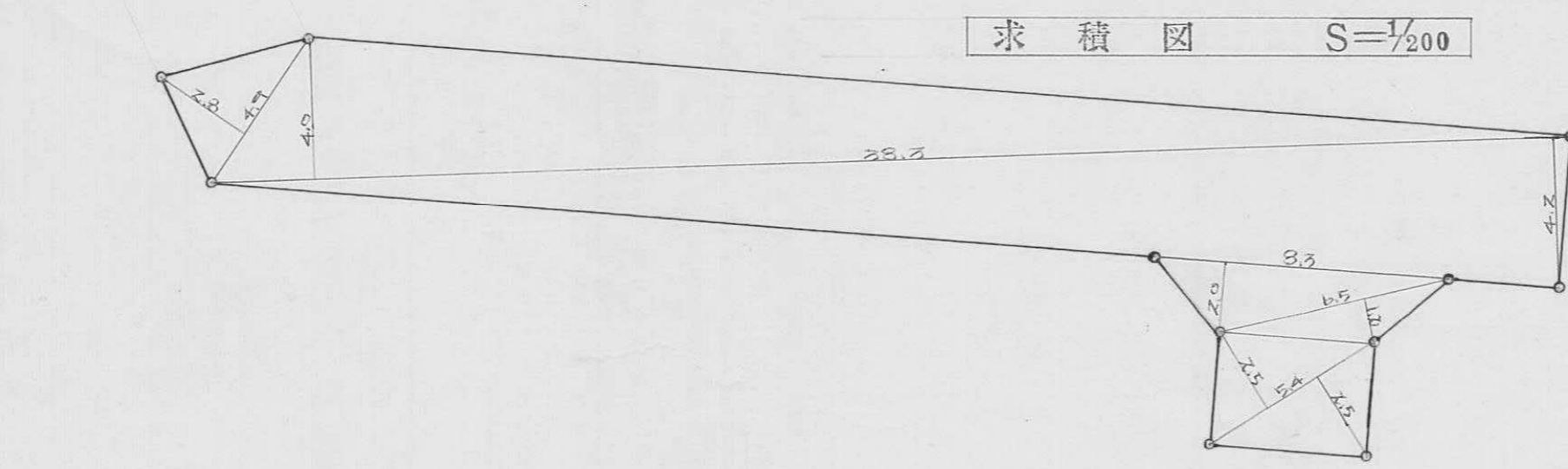
承諾書

この図面記載のとおり道路の位置の指定・変更・廃止を承諾します。

道路の幅員 $W=4.400m$ 道路の延長 $L=38.50m$ 道路の面積 $189.59m^2$
 $W=4.200m$ $L=5.15m$



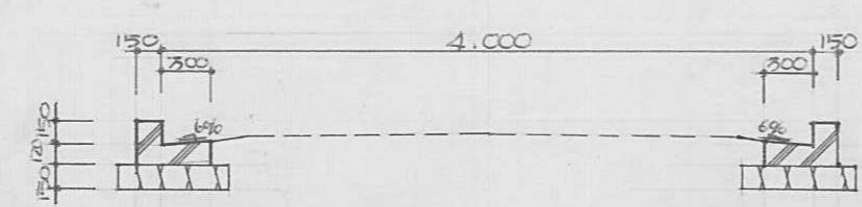
平面図 S=1/200



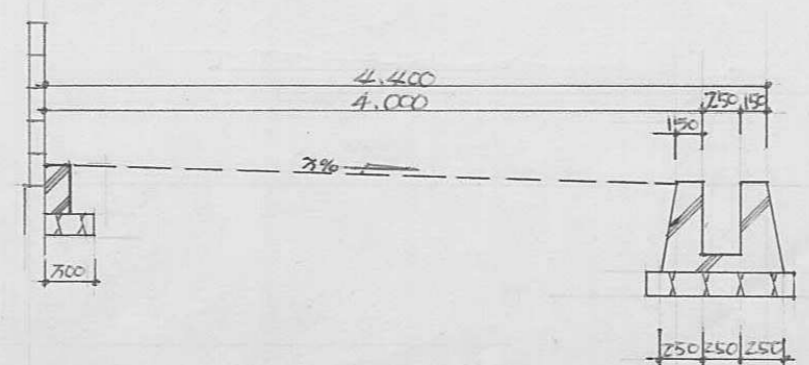
求積図 S=1/200

面積表

4.9	x	2.8	=	13.72
38.3	x	4.0	=	153.20
38.5	x	4.2	=	161.86
8.3	x	2.0	=	16.60
6.5	x	1.2	=	7.80
5.4	x	2.5	=	13.50
5.4	x	2.5	=	13.50
				379.18
	x	1/2	=	189.59



B-B' 断面図 S=1/50



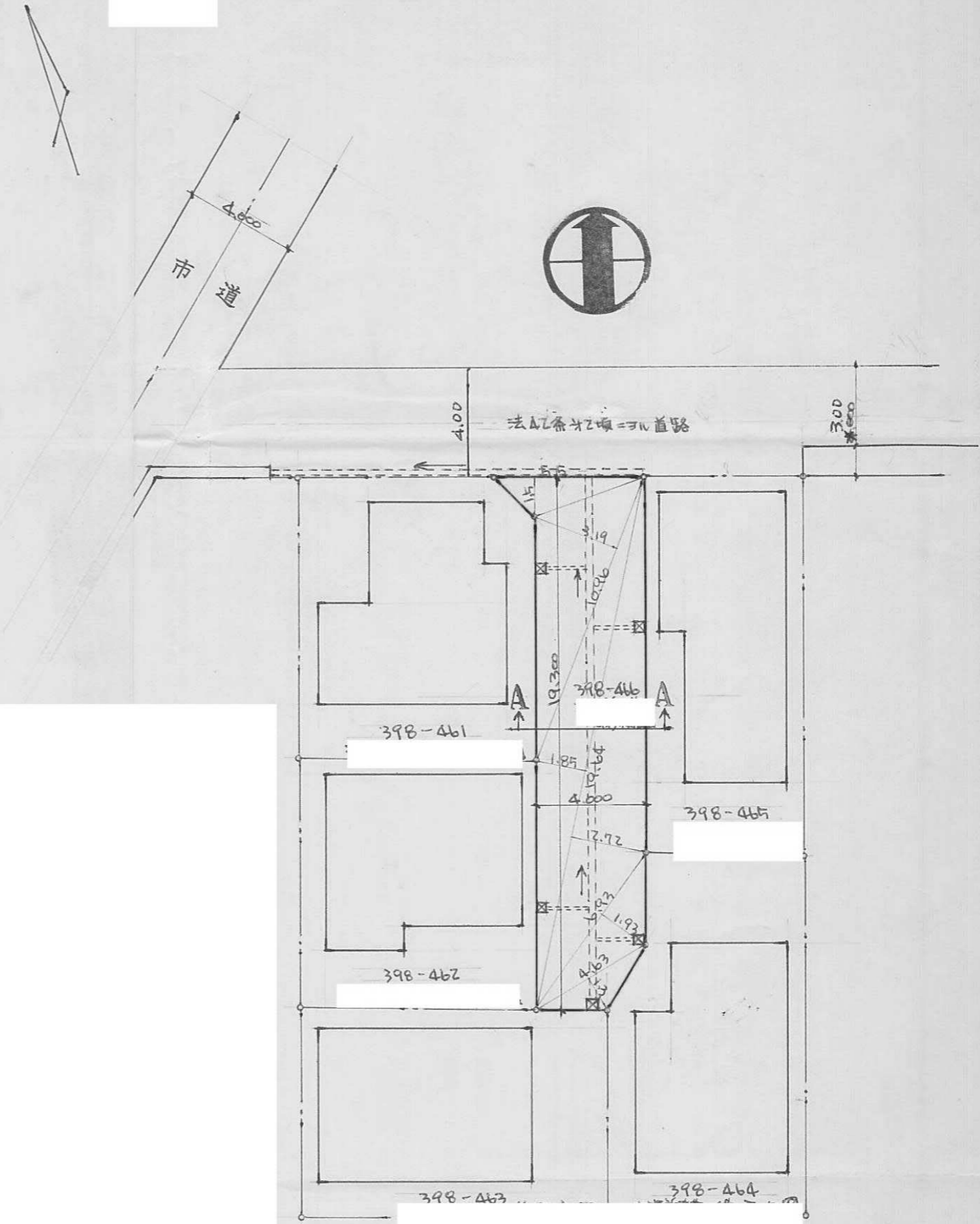
A-A' 断面図 S=1/50

指定年月日・番号 昭和52年11月24日第52-14号
 告示年月日・番号 昭和52年12月23日第144号

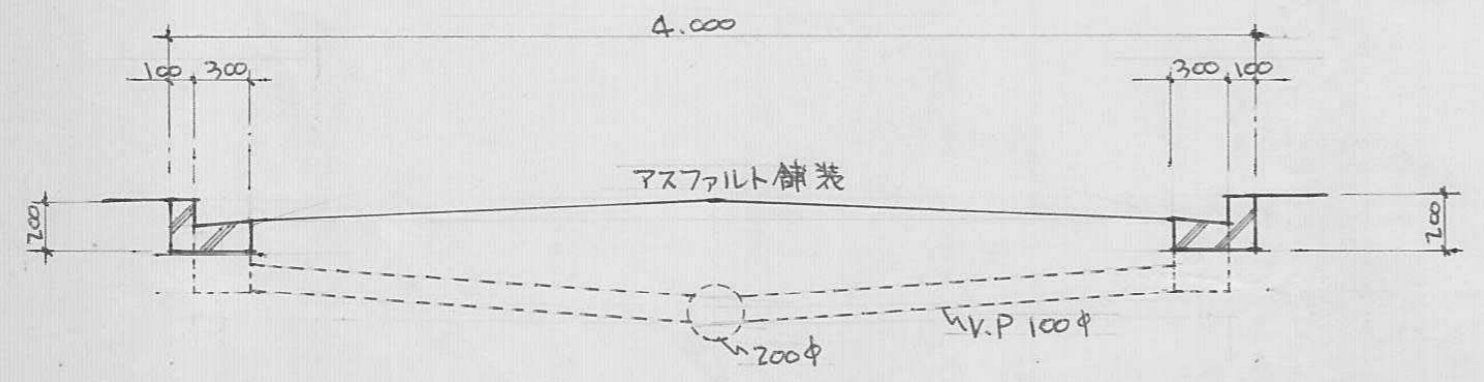
承諾書

この図面記載のとおり道路の位置の指定・変更・廃止を承諾します。

道路の幅員 4.000 道路の延長 19.300 道路の面積 76.18 m²



配置図 S 1:200



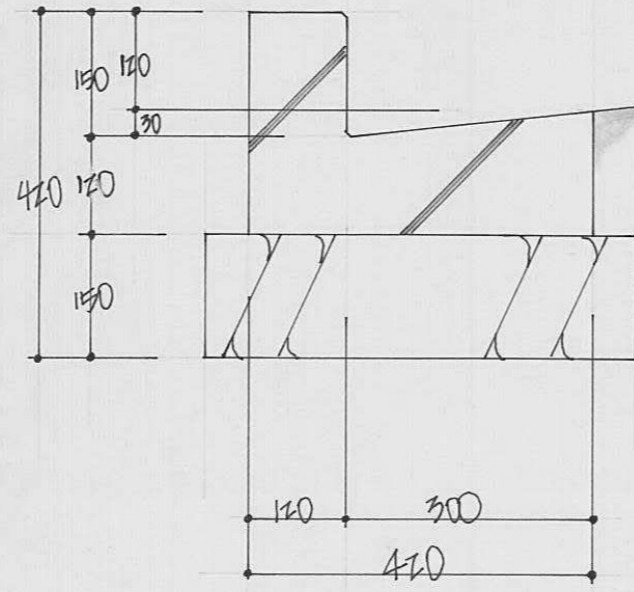
A-A 断面 図 S = 1/30

指定年月日・番号 昭和52年11月28日第52-15号
 告示年月日・番号 昭和52年12月23日第144号

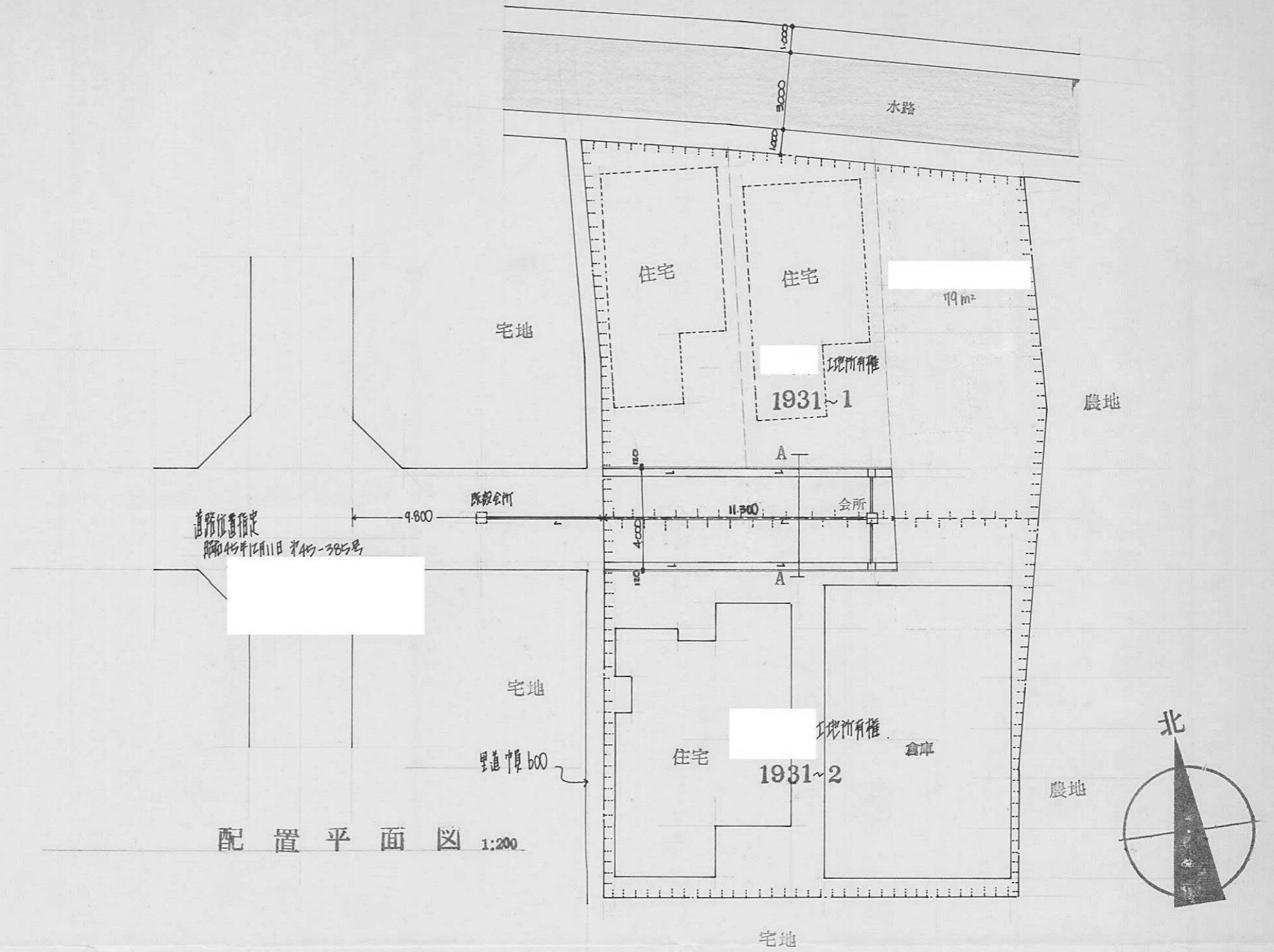
承 諾 書

この図面記載のとおり道路の位置の指定・ [] を承諾します。

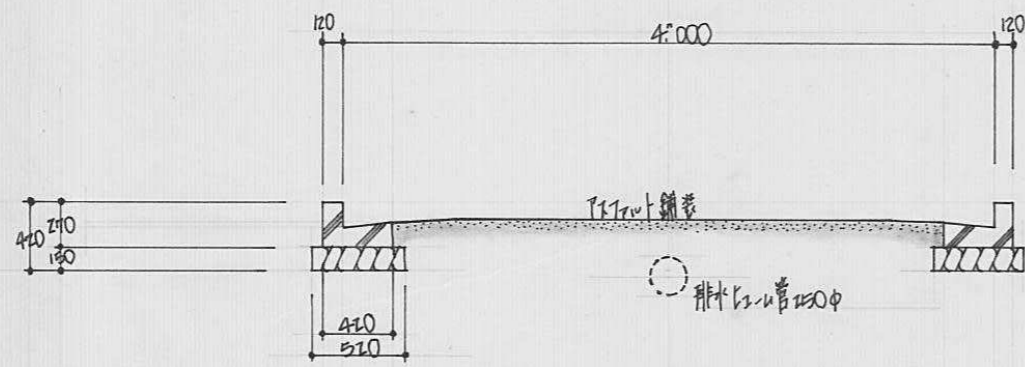
道路の幅員 4.24 道路の延長 11.30 道路の面積 47.91



詳細図 1:10



配置平面図 1:200



A~A 断面図 1:50

指定年月日・番号 昭和52年12月12日第52-16号
 告示年月日・番号 昭和53年3月6日第19号


承諾書

この図面記載のとおり道路の位置の指定・変更・廃止を承諾します。

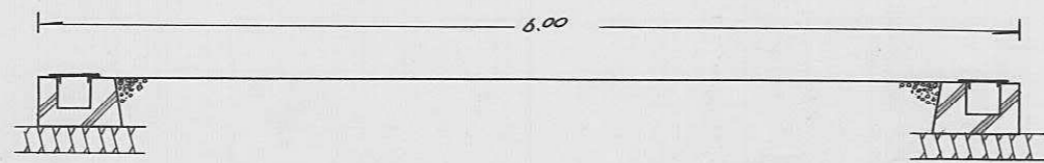
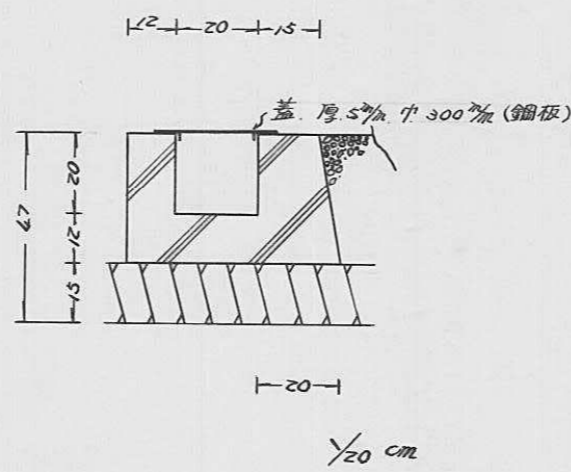
道路の幅員 6.00 道路の延長 36.887 道路の面積 220.46

求積表

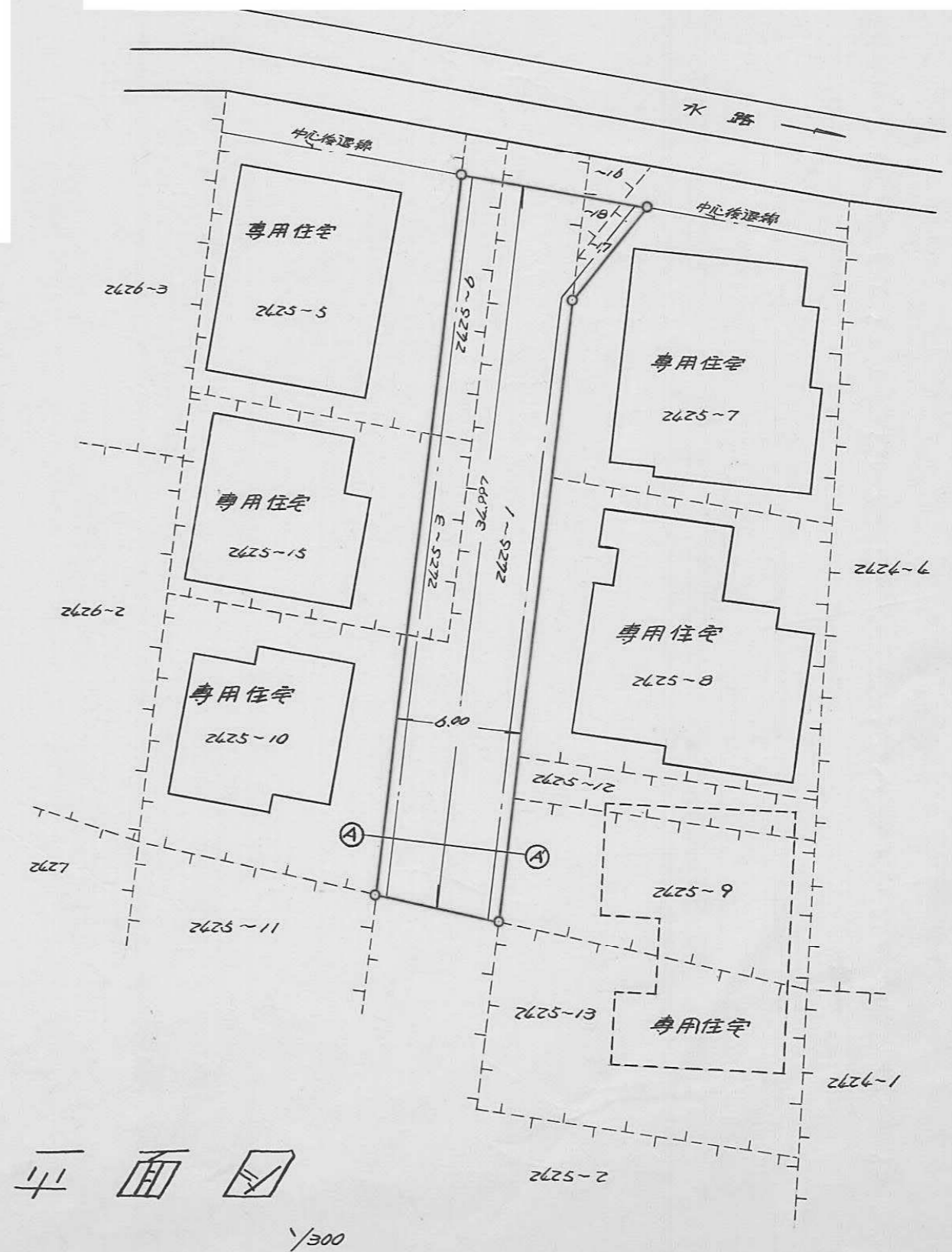
区画	底辺	高さ	積面積
(1)	36.867+35.147	6.00	225.96600
(2)	5.697	2.633	14.973871
合計			240.939871
Σ		(m ²)	220.4688555



1/300



断面図 1/20



平面図 1/300

指定年月日・番号 昭和52年12月12日第52-17号
 告示年月日・番号 昭和53年3月6日第19号

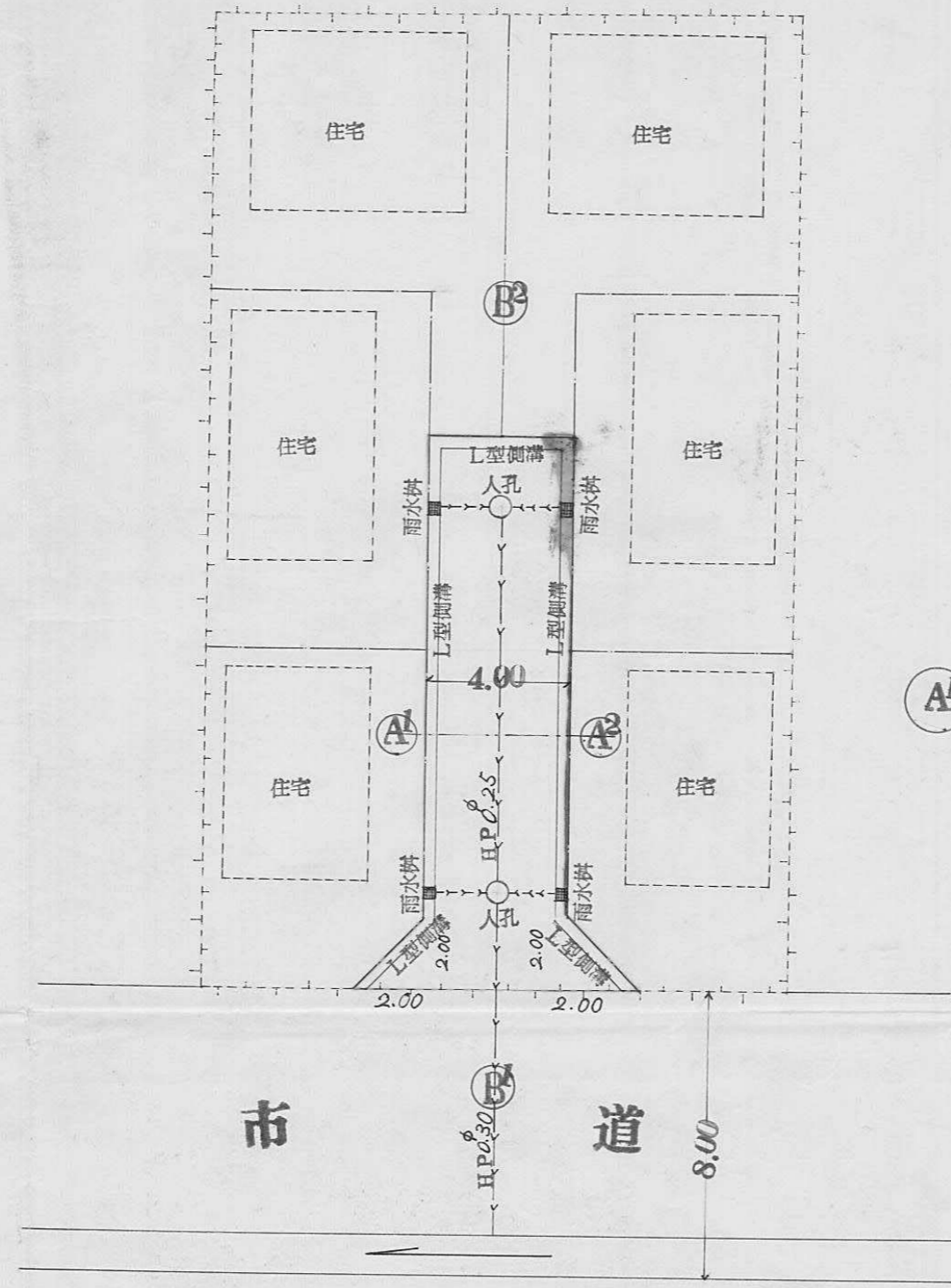
承諾書

この図面記載のとおり道路の位置の指定・変更・撤去を承諾します。

道路の幅員 4m00 道路の延長 15m50 道路の面積 66m²00


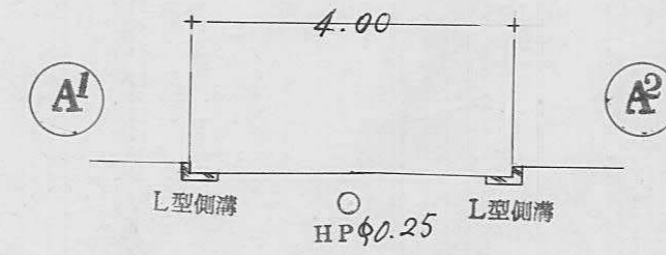
平面図

縮尺200分の1



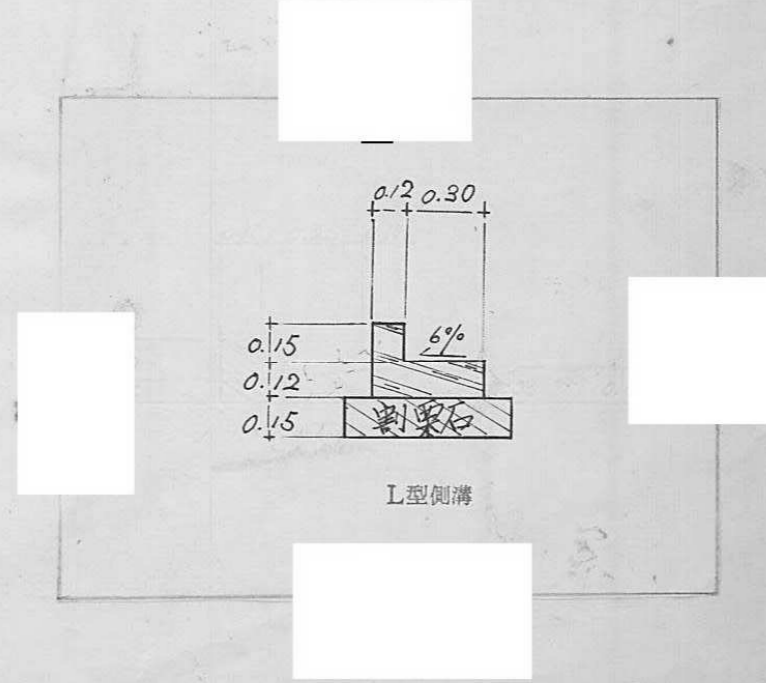
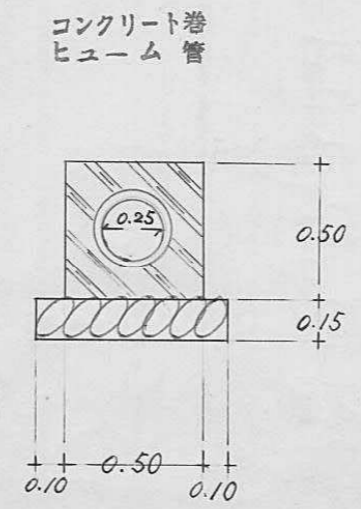
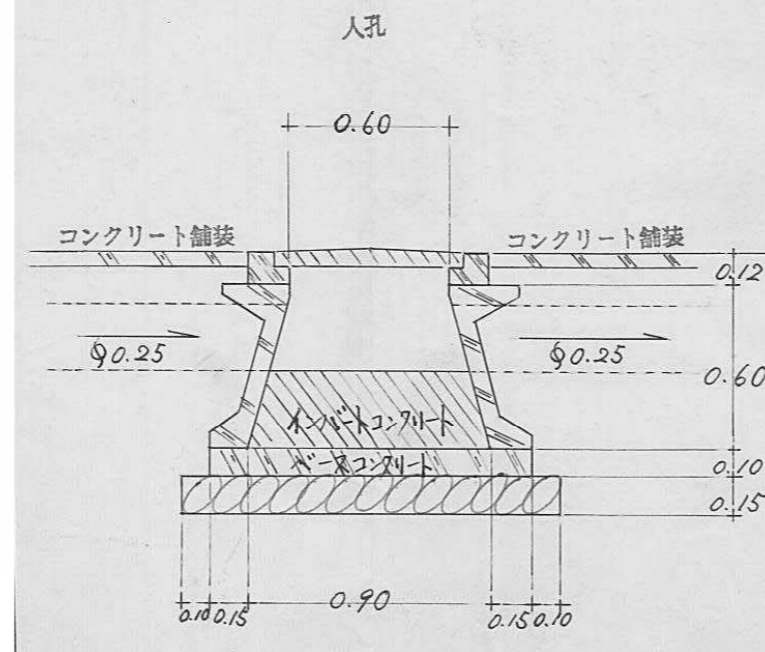
断面図

縮尺100分の1



工作物構造図

縮尺30分の1

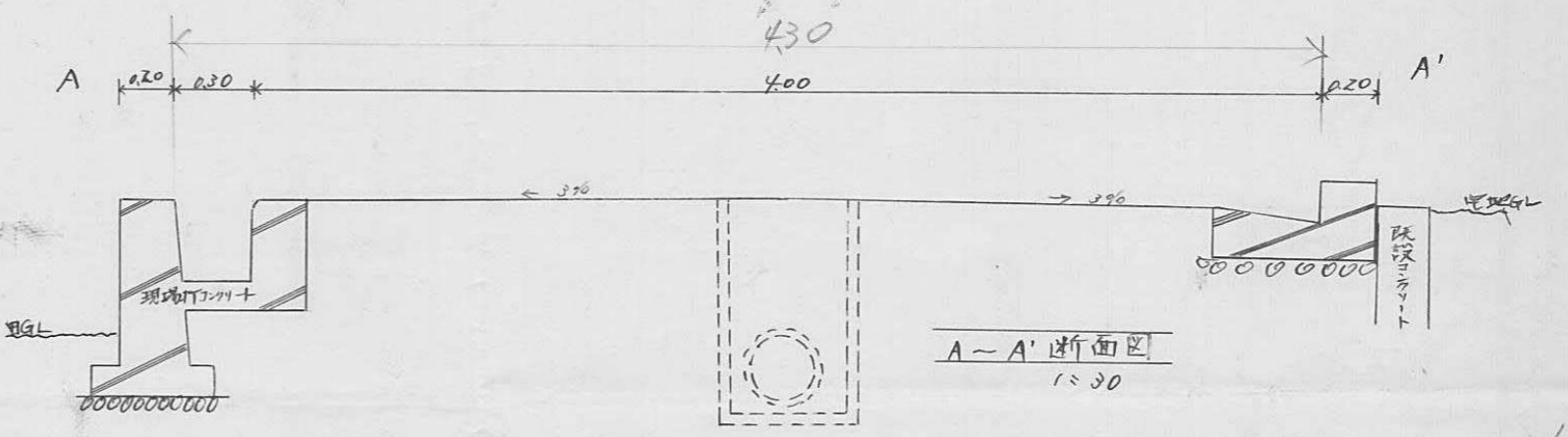
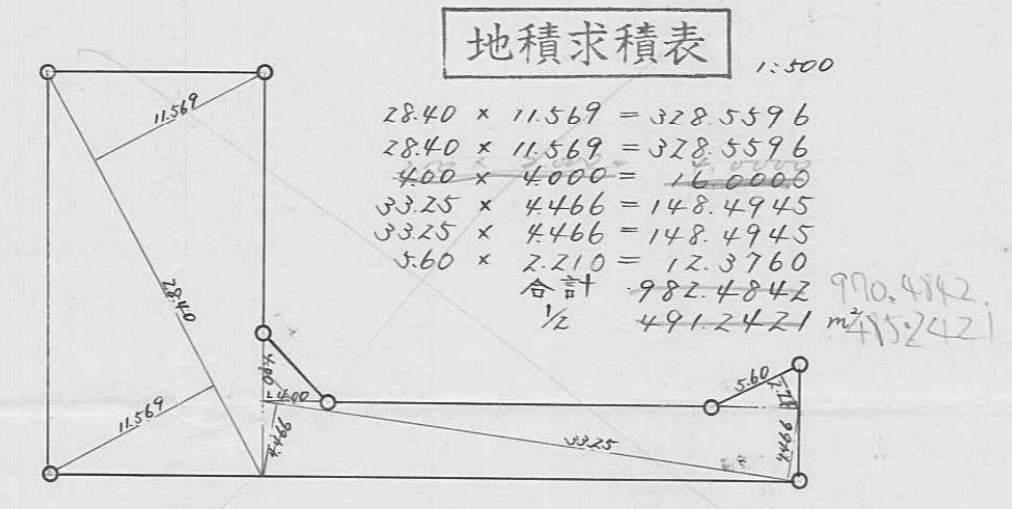
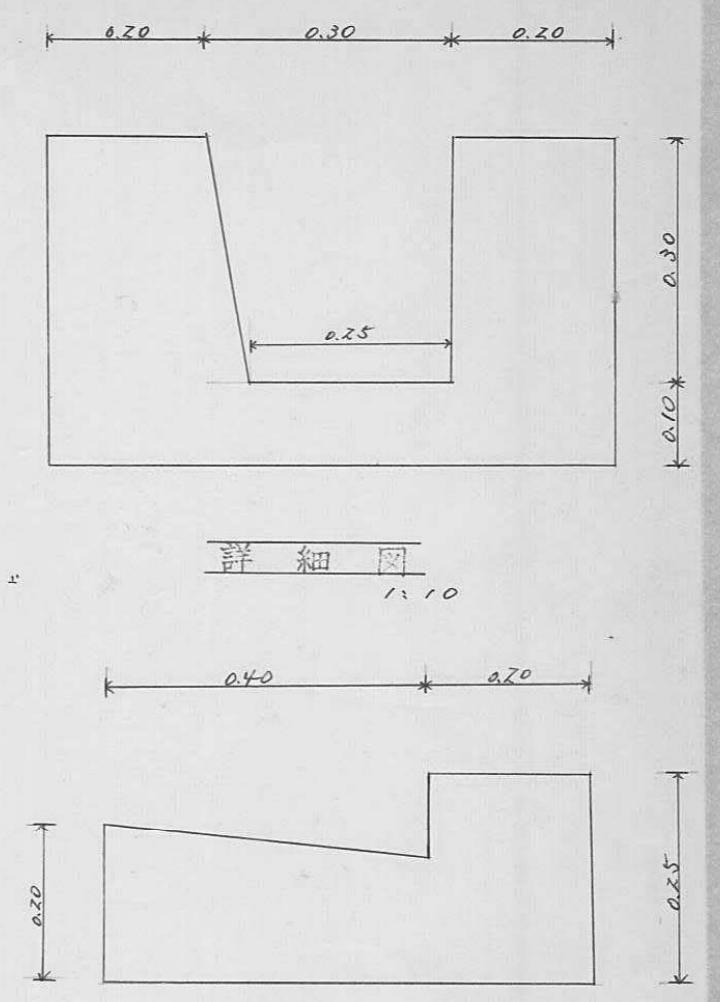
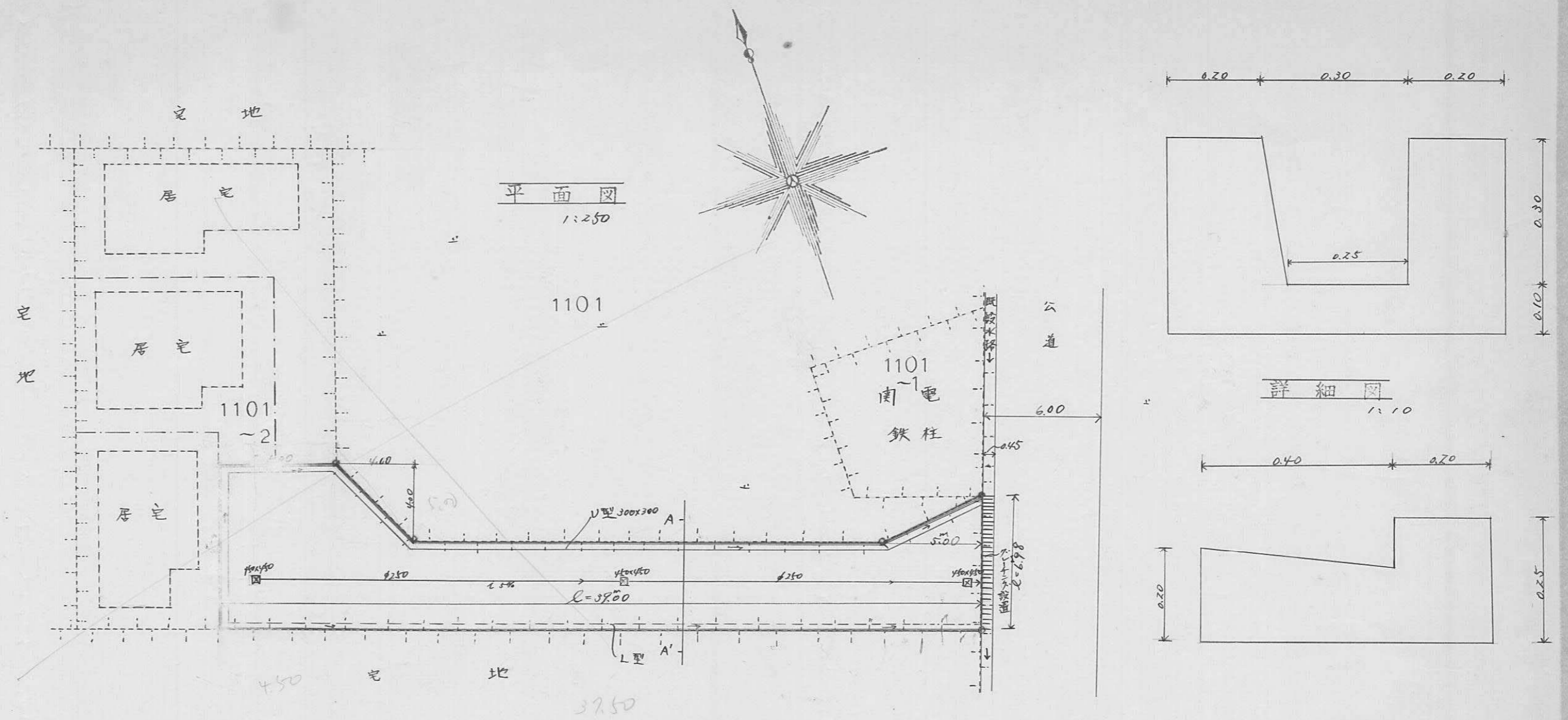


指定年月日・番号 昭和53年2月14日第52-18号
 告示年月日・番号 昭和53年3月6日第19号

承諾書

この図面記載のとおり道路の位置の指定・変更・廃止を承諾します。

道路の幅員 4.50 道路の延長 39.00 道路の面積 213.68 m²

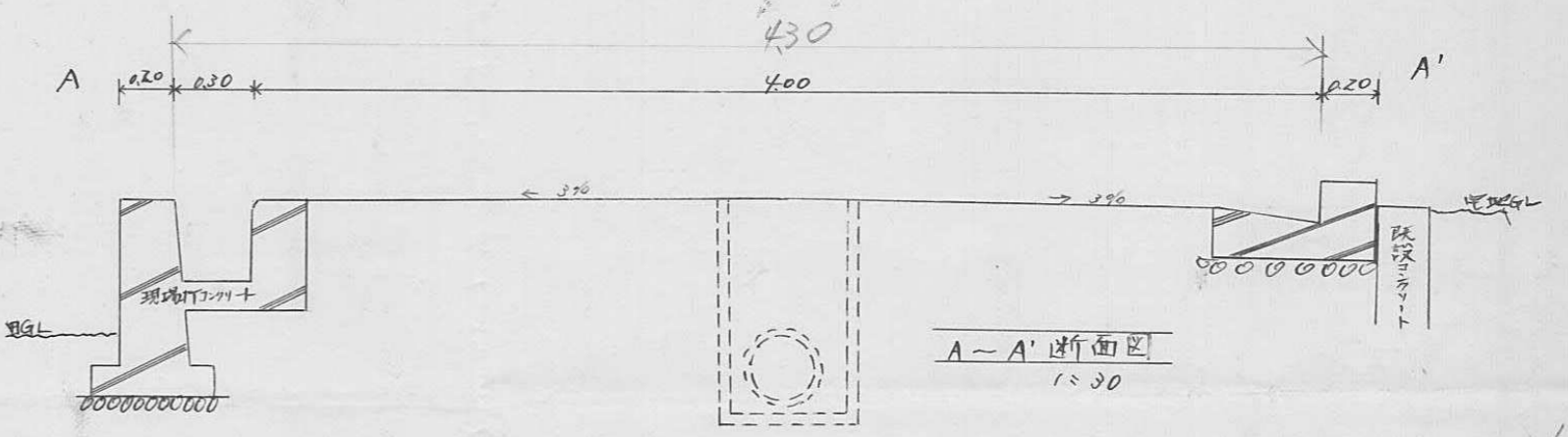
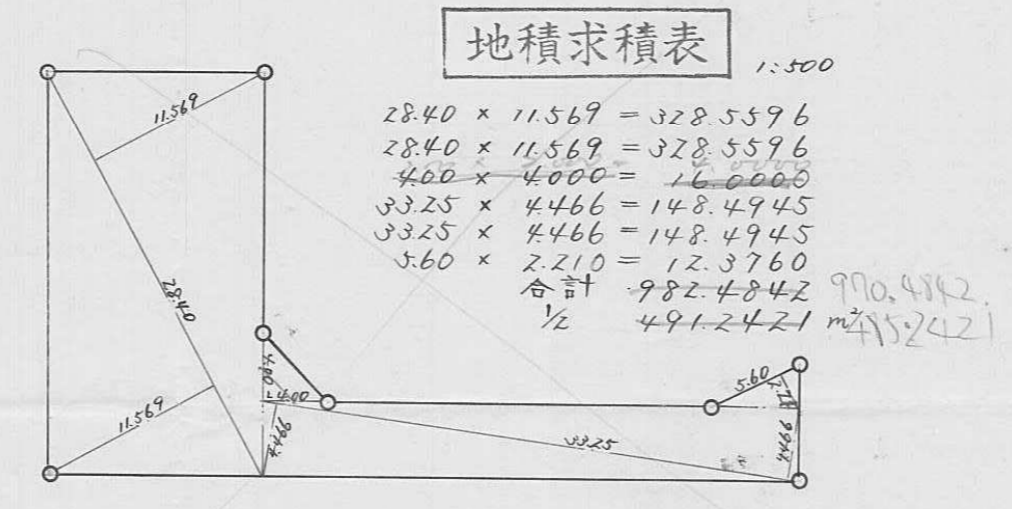
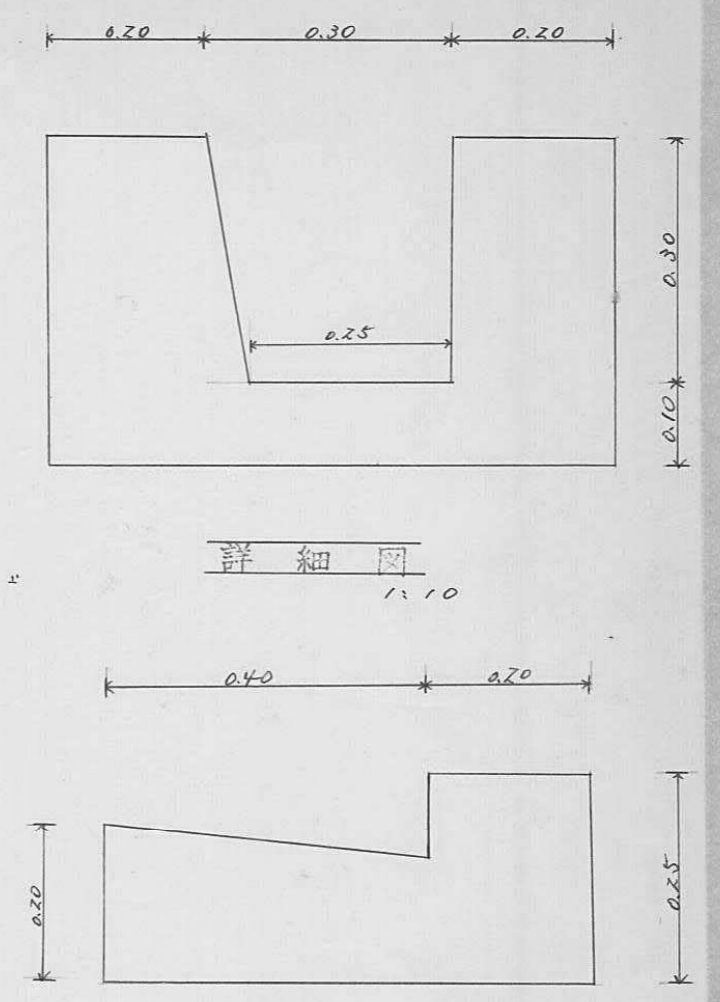
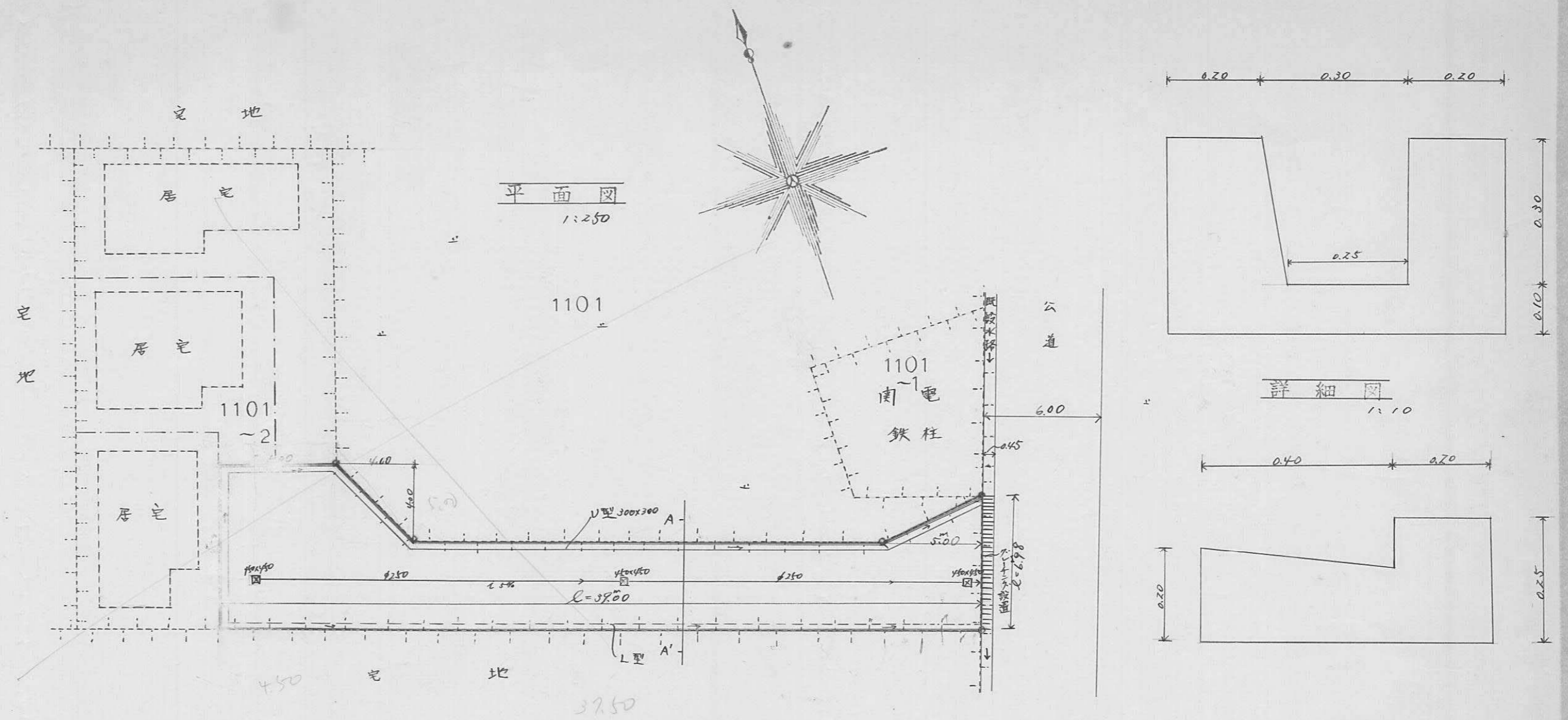


指定年月日・番号 昭和53年2月14日第52-18号
 告示年月日・番号 昭和53年3月6日第19号

承諾書

この図面記載のとおり道路の位置の指定・変更・廃止を承諾します。

道路の幅員 4.50 道路の延長 39.00 道路の面積 213.68 m²

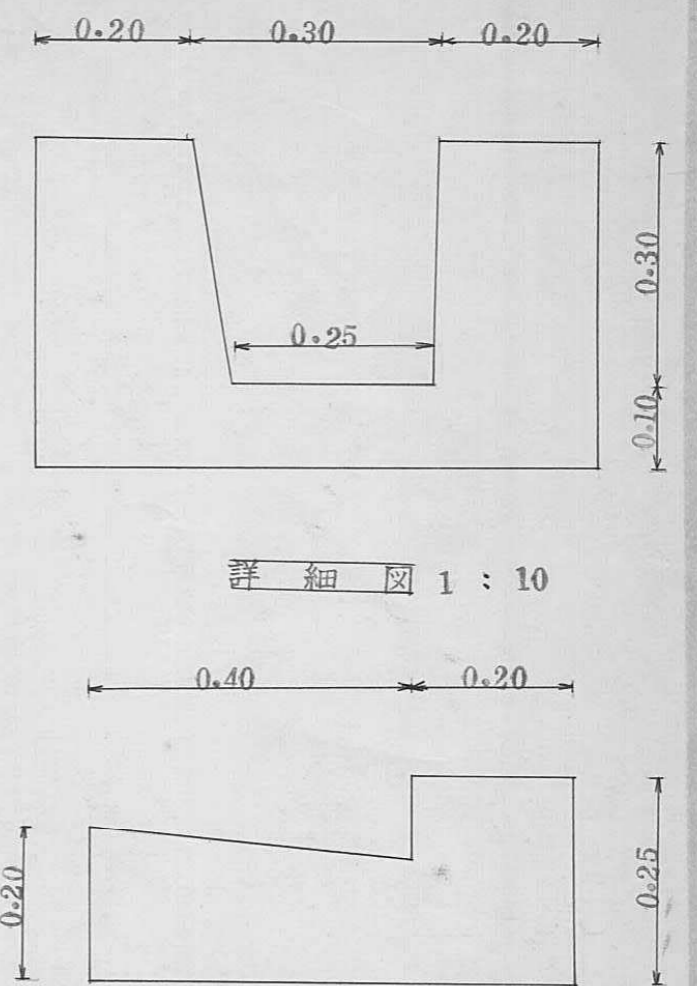
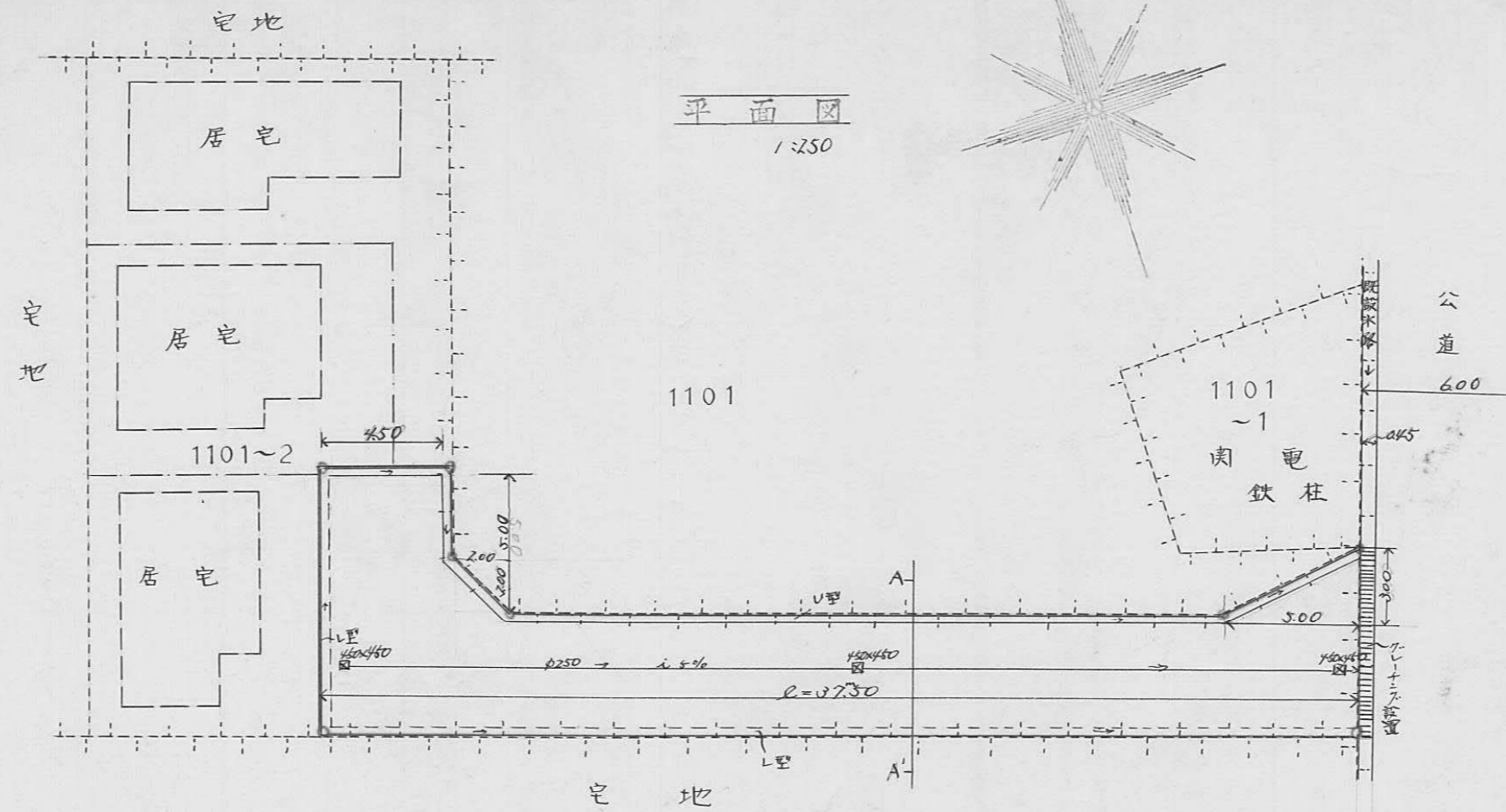


指定年月日・番号	昭和	年	月	日	第	号
告示年月日・番号	昭和	年	月	日	第	号

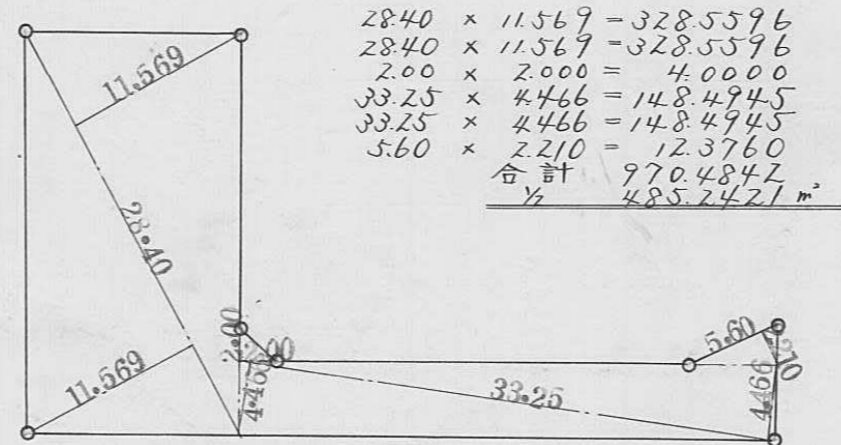
承諾書

この図面記載のとおり道路の位置の指定・変更・廃止を承諾します。

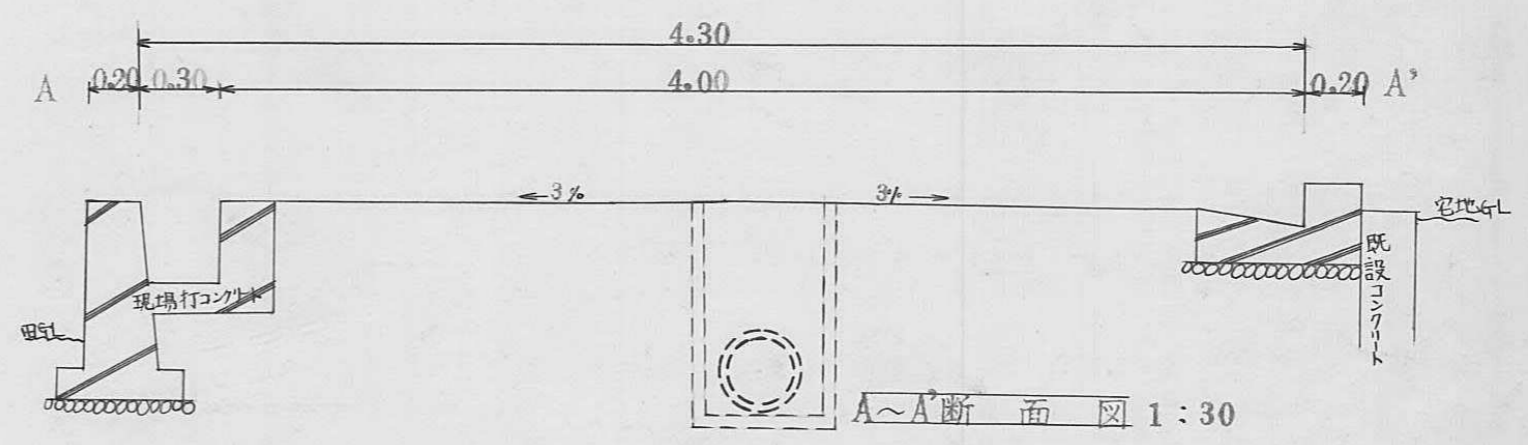
道路の幅員	4.30 m	道路の延長	37.50 m	道路の面積	194.15 m ²
-------	--------	-------	---------	-------	-----------------------



地積求積表



28.40 × 11.569	= 328.5596
28.40 × 11.569	= 328.5596
2.00 × 2.000	= 4.0000
33.25 × 4.466	= 148.4945
33.25 × 4.466	= 148.4945
5.60 × 2.210	= 12.3760
合計	970.4842
1/2	485.2421 m ²



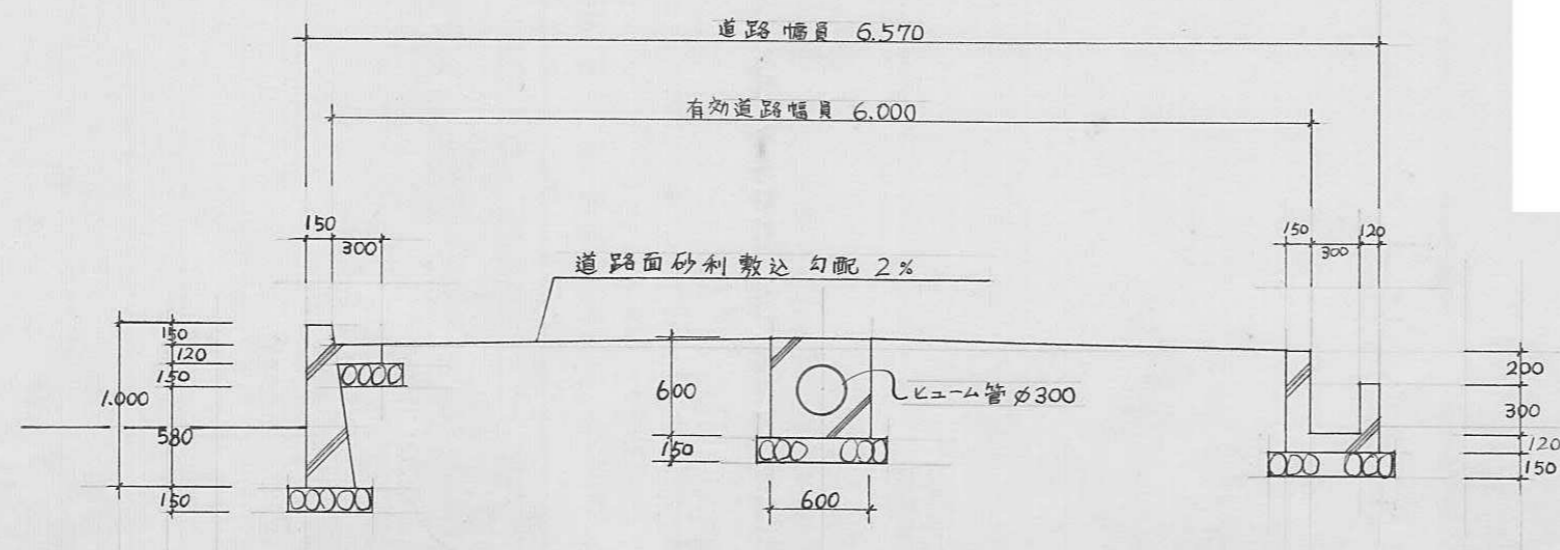
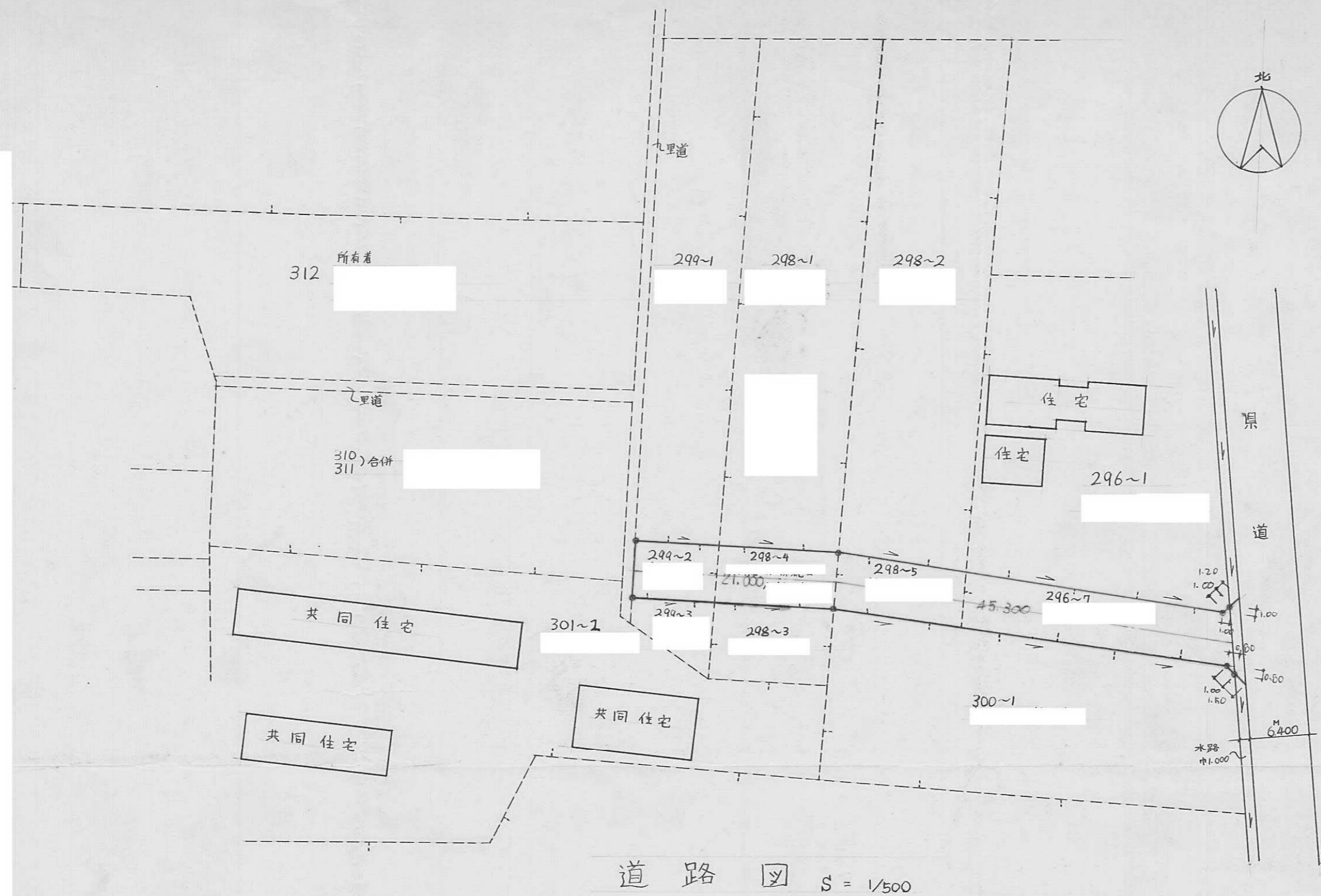
18-2

指定年月日・番号 昭和53年2月20日第52-19号
 告示年月日・番号 昭和53年3月6日第19号

承諾書

この図面記載のとおり道路の位置の指定・変更・廃止を承諾します。

道路の幅員 6.57M (有効6.00) 道路の延長 66.30M 道路の面積 434.93^{m²}



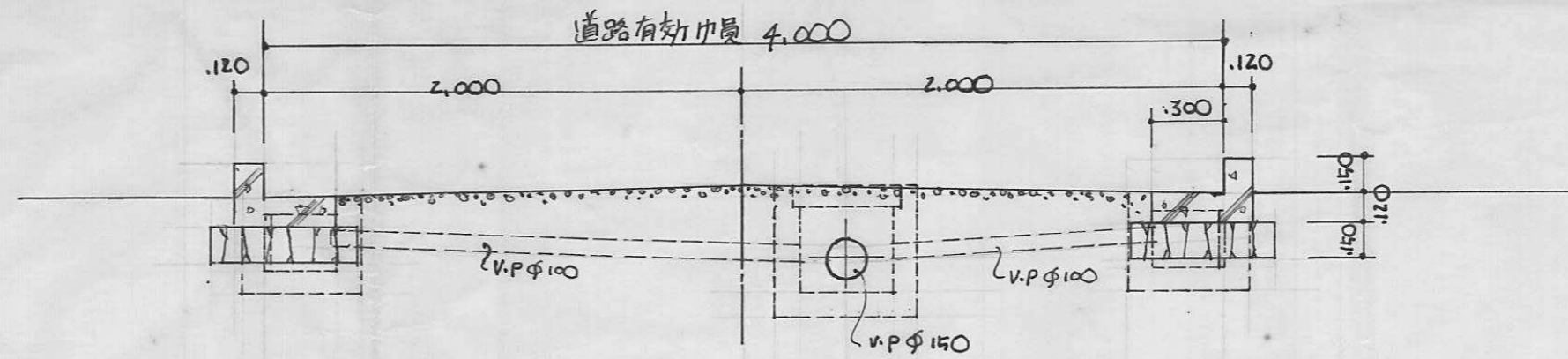
標準断面図 S=1/50

指定年月日・番号 昭和52年12月26日第52-20号
 告示年月日・番号 昭和53年3月6日第19号

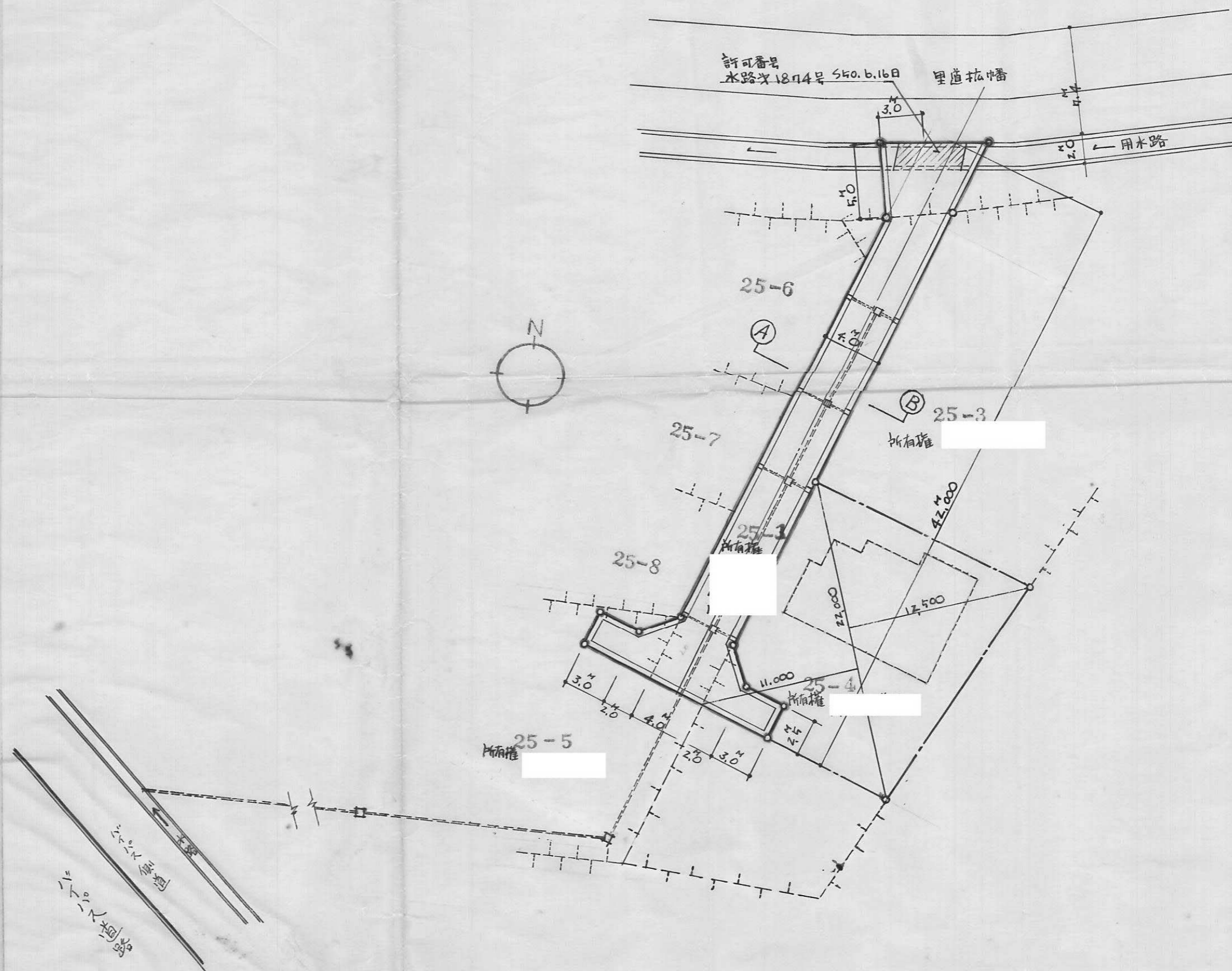
承諾書

この図面記載のとおり道路の位置の指定・変更・廃止を承諾します。

道路の幅員 42.40 道路の延長 42.000 道路の面積 204.830
 工事着手 予定期日



①-② 断面図 S 1/30



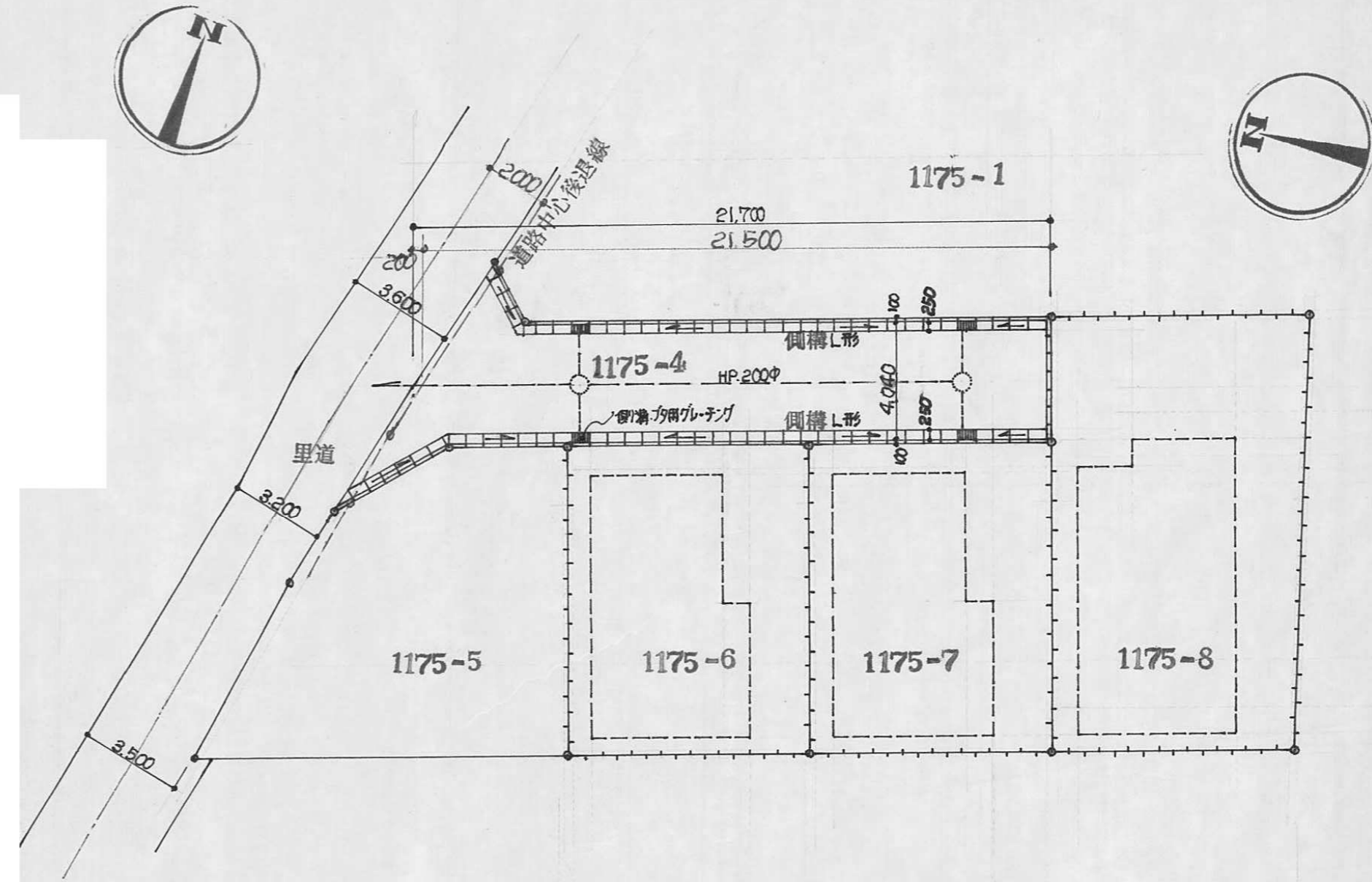
道路計画図 S 1/300

指定年月日・番号	昭和53年4月6日	第52-2号
告示年月日・番号	昭和53年5月2日	第64号

承諾書

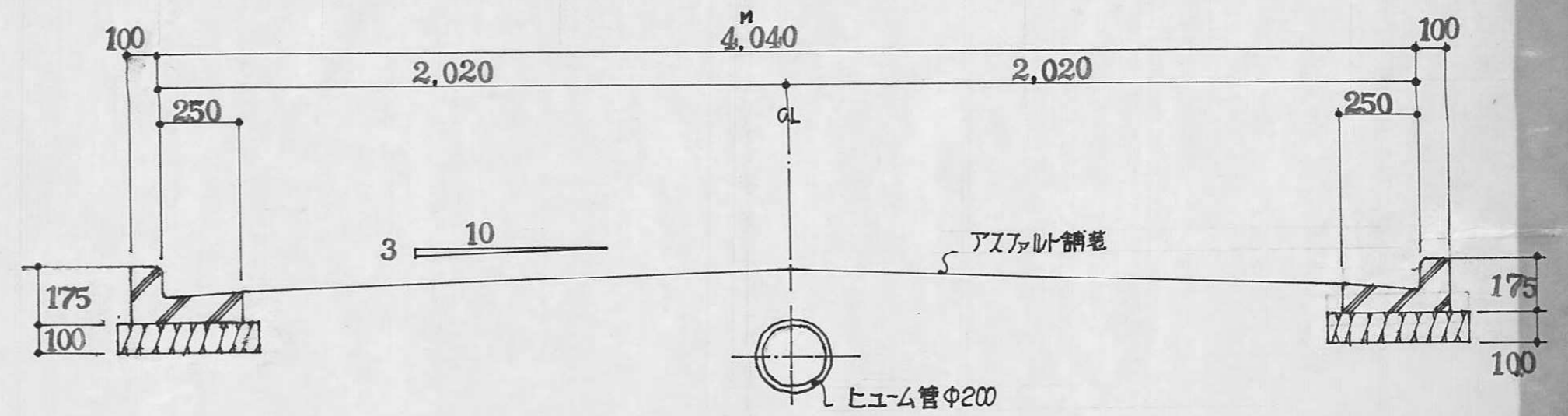
この図面記載のとおり道路の位置の指定・変更・廃止を承諾します。

道路の幅員	4.040 M	道路の延長	21.500	道路の面積	94.72 m^2
-------	---------	-------	--------	-------	-------------



配置図 S=1/200

道路面積		宅地面積		合計
1175-4	96.67 m^2	1175-6	86.09 m^2	391.92 m^2
道路中心後退線 部分面積	1.95 m^2	1175-7	86.09 m^2	
		1175-8	125.02 m^2	
計	94.72 m^2	計	297.20 m^2	



断面図 S=1/20

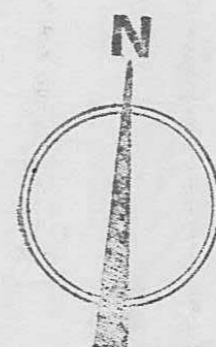
22

指定年月日・番号 昭和53年4月5日第52-23号
 告示年月日・番号 昭和53年5月2日第64号

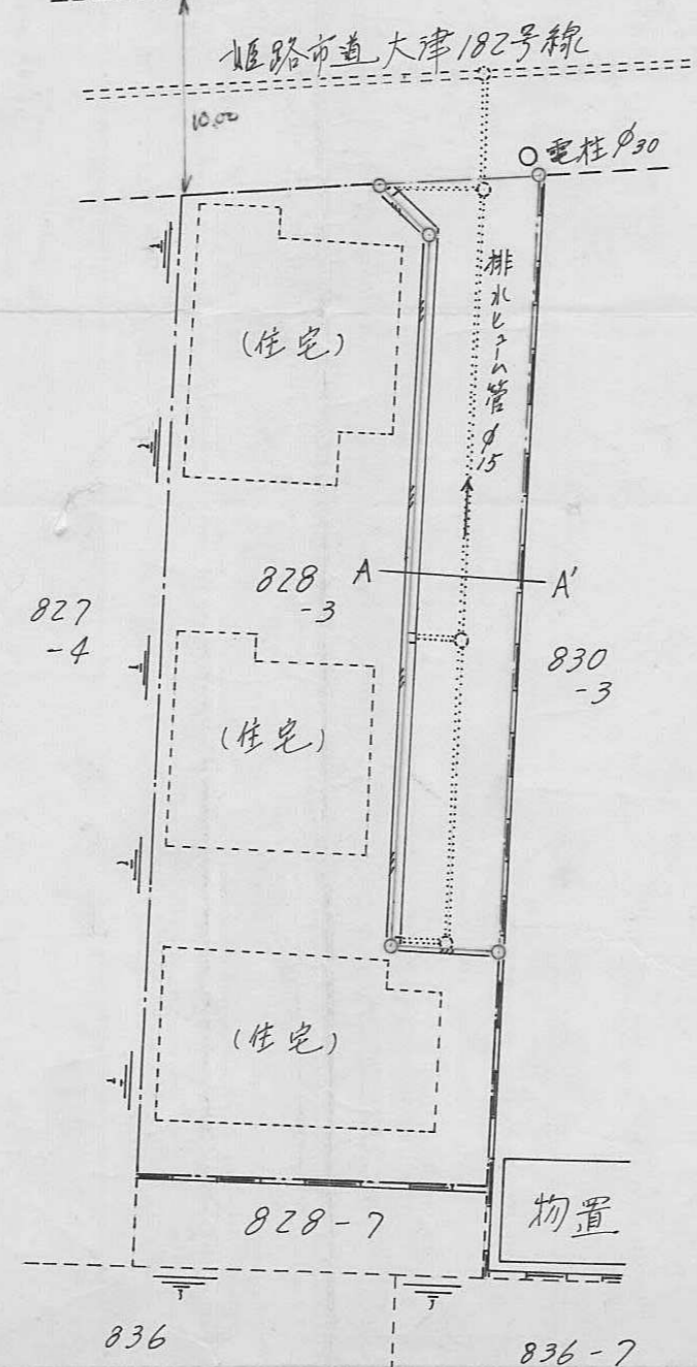
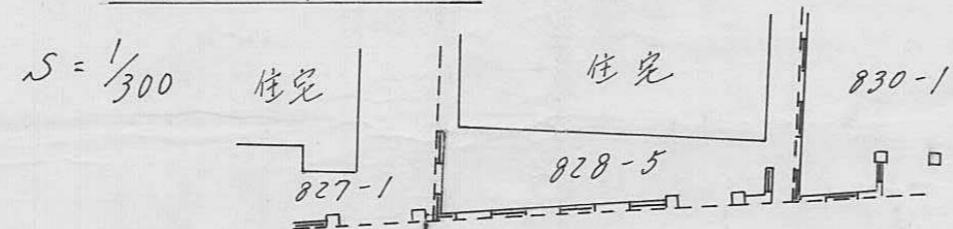
承諾書

この図面記載のとおり道路の位置の指定・変更・廃止を承諾します。

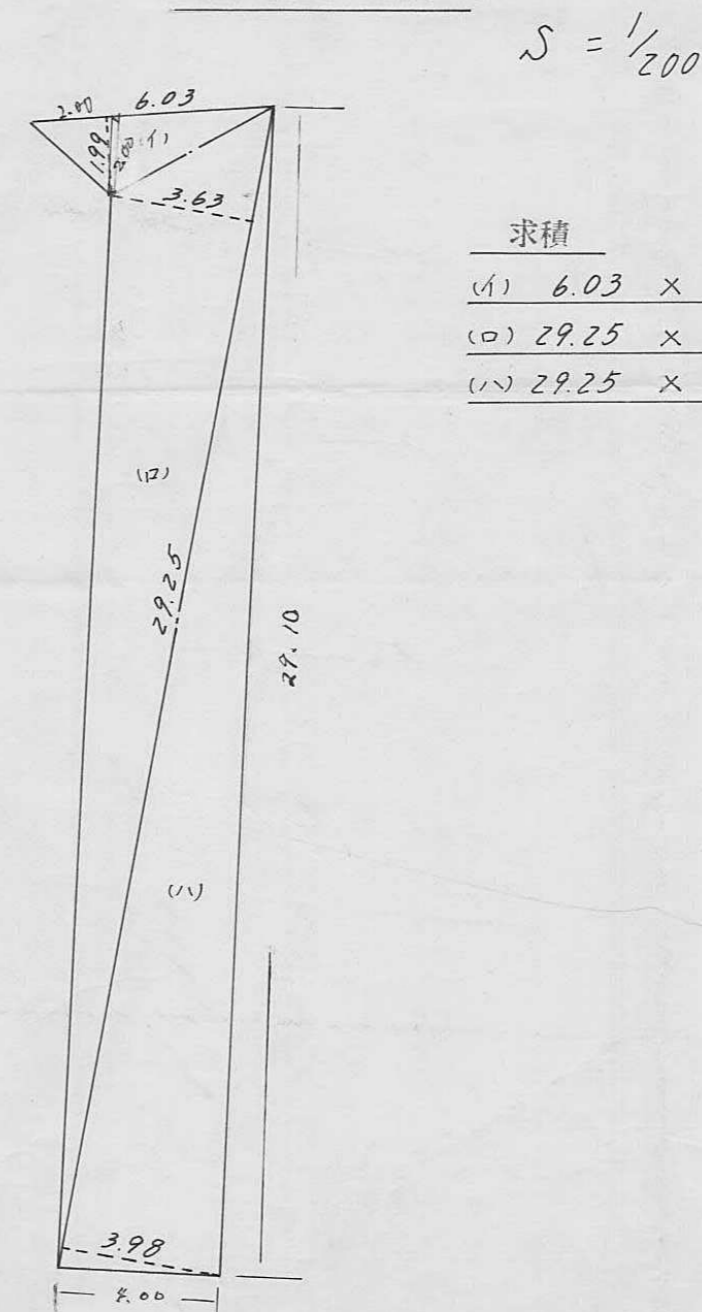
道路の幅員 4.00M 道路の延長 29.80M 道路の面積 117M²



現況平面図



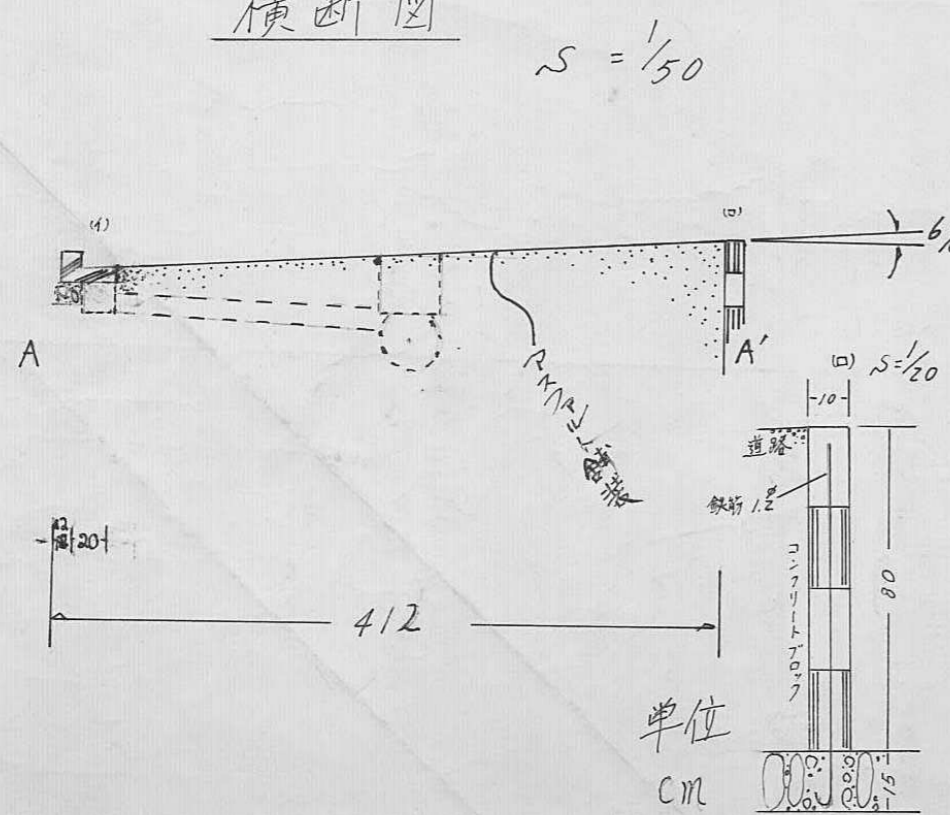
道路地積図



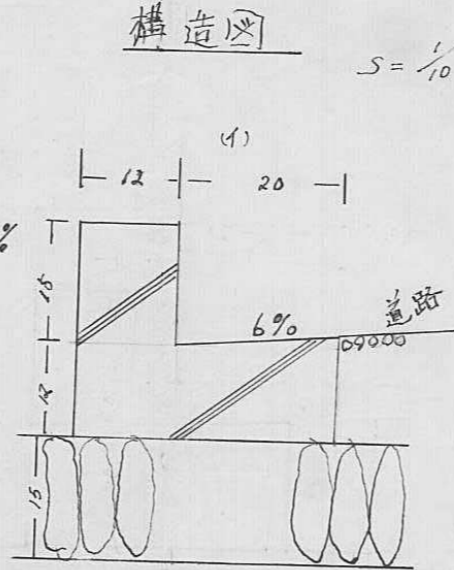
求積

(イ)	$6.03 \times 1.99 \times \frac{1}{2} = 5.99985$
(ロ)	$29.25 \times 3.63 \times \frac{1}{2} = 53.08875$
(ハ)	$29.25 \times 3.98 \times \frac{1}{2} = 58.2075$
計	<u>117.2961 m²</u>

横断面図



構造図

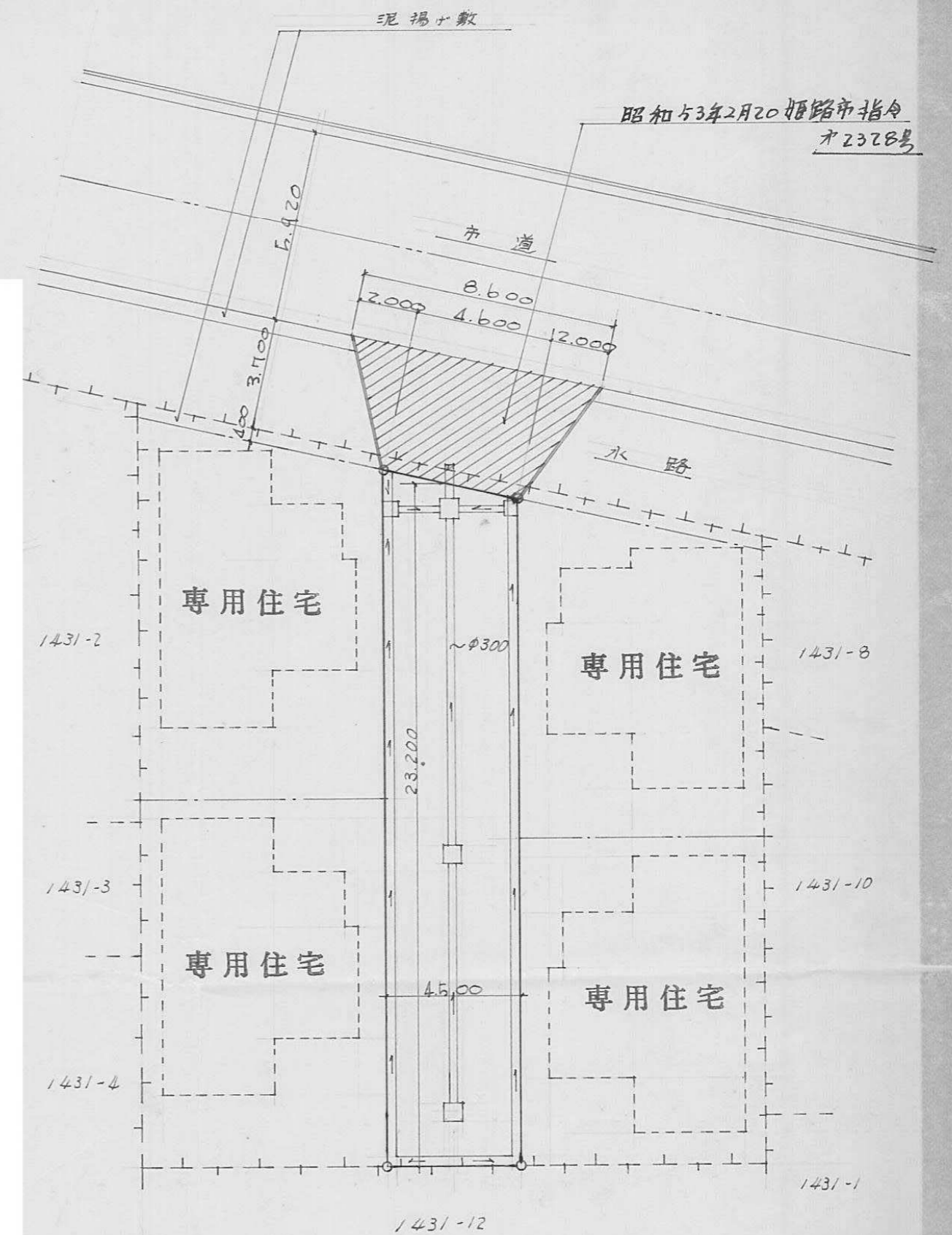


指定年月日・番号 昭和53年3月20日第52-24号
 告示年月日・番号 昭和53年5月2日第64号

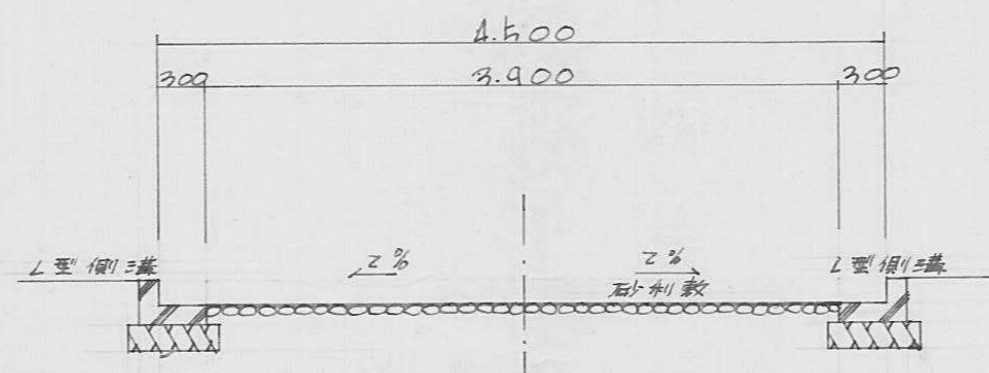
承諾書

この図面記載のとおり道路の位置の指定・変更・廃止を承諾します。

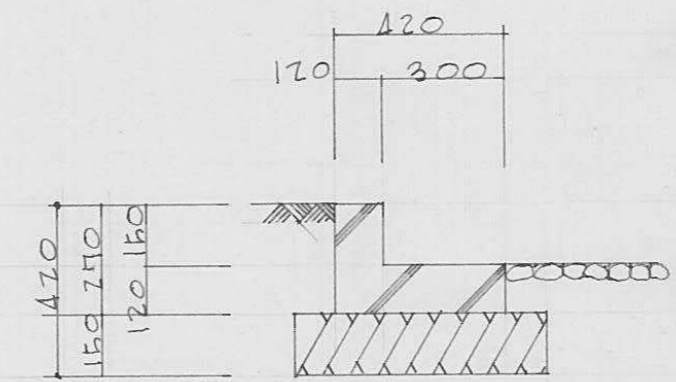
道路の幅員 4.60 m 道路の延長 23.20 m 道路の面積 104.4 m²



平面図 1:200



断面図 1:50



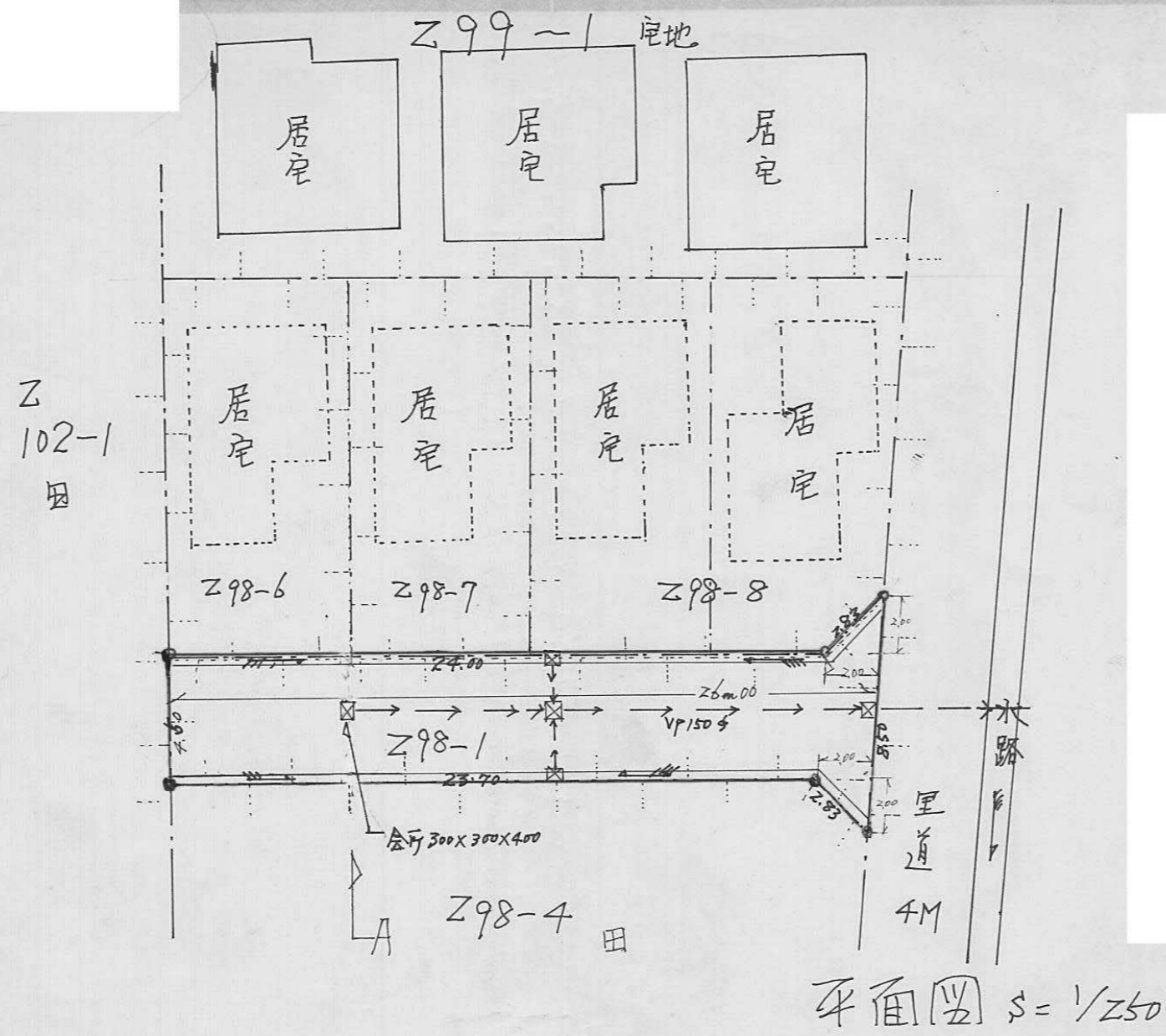
L型側溝詳細図 1:20

指定年月日・番号	昭和53年3月15日第52-25号
告示年月日・番号	昭和53年5月2日第60号

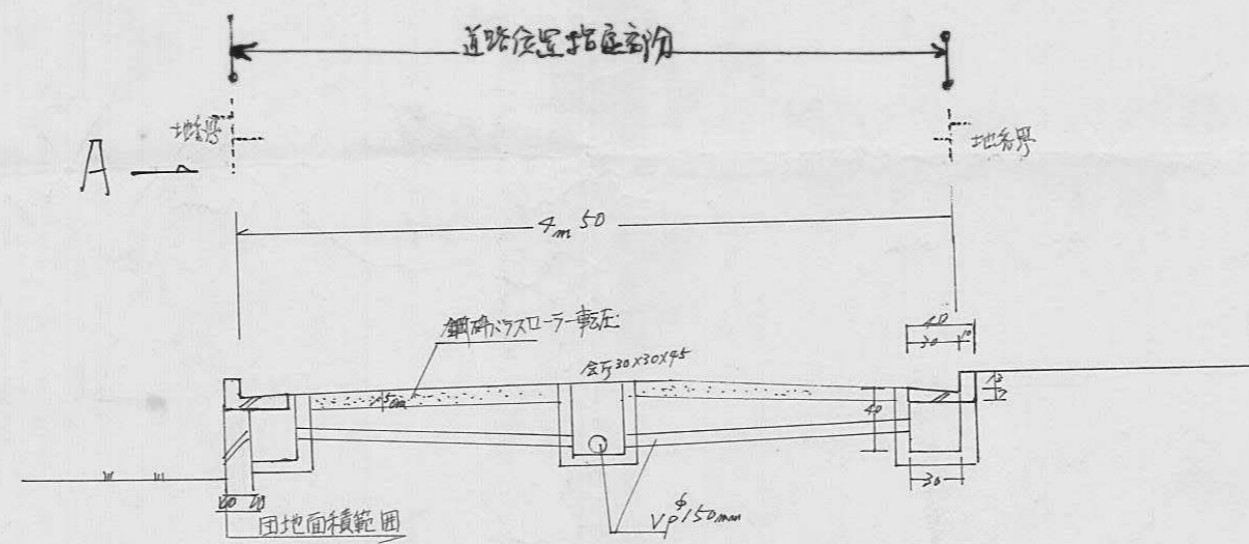
承諾書

この図面記載のとおり道路の位置の指定・変更・廃止を承諾します。

道路の幅員	4M	道路の延長	26m.00	道路の面積	126.90M ²
-------	----	-------	--------	-------	----------------------



平面図 $s = 1/250$



断面図 $s = 1/50$

指定年月日・番号 昭和53年5月22日第52-26号
 告示年月日・番号 昭和53年5月30日第73号

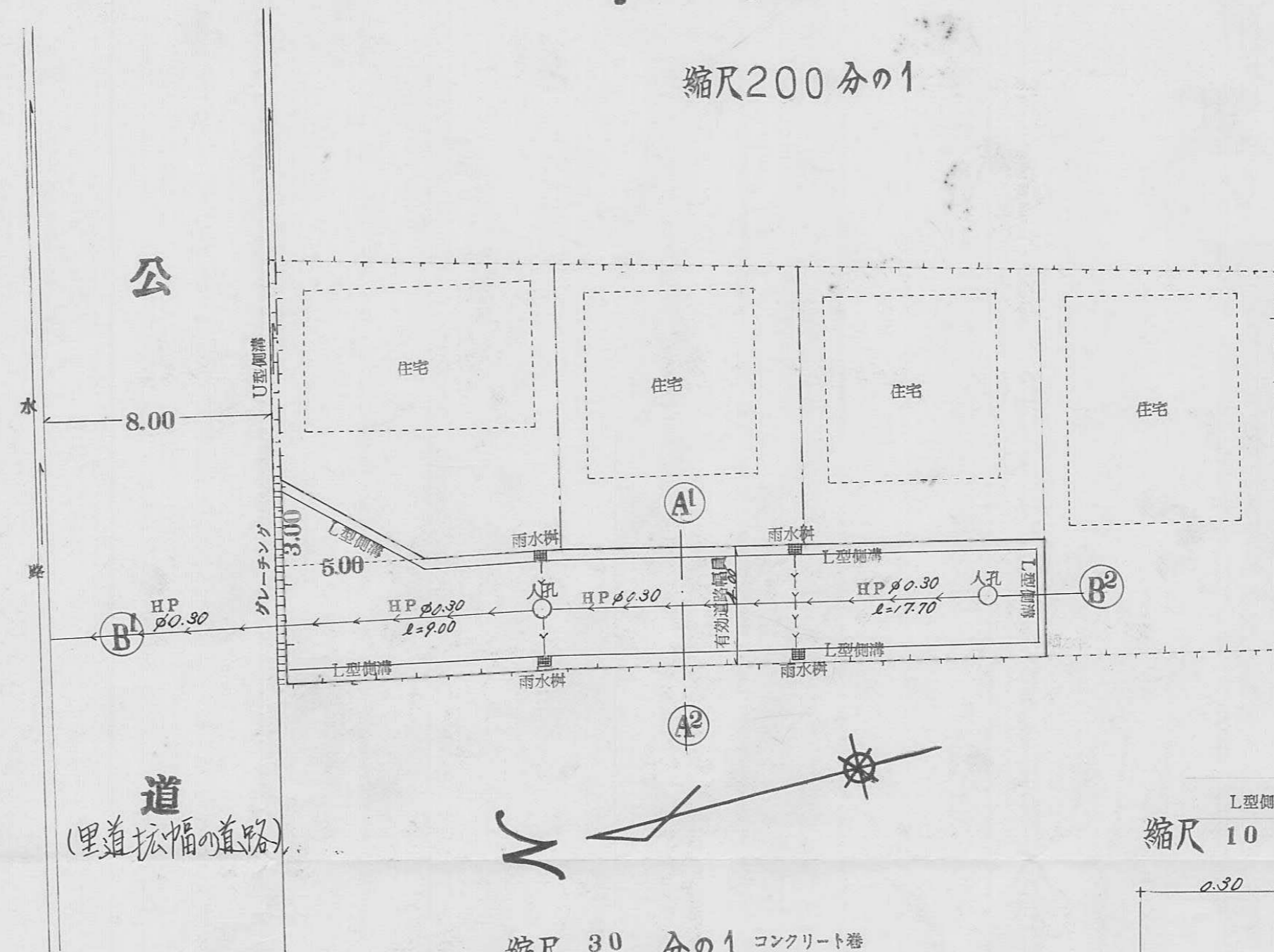
承諾書

この図面記載のとおり道路の位置の指定・変更・廃止を承諾します。

道路の幅員 4.00 道路の延長 26.70 道路の面積 119.764

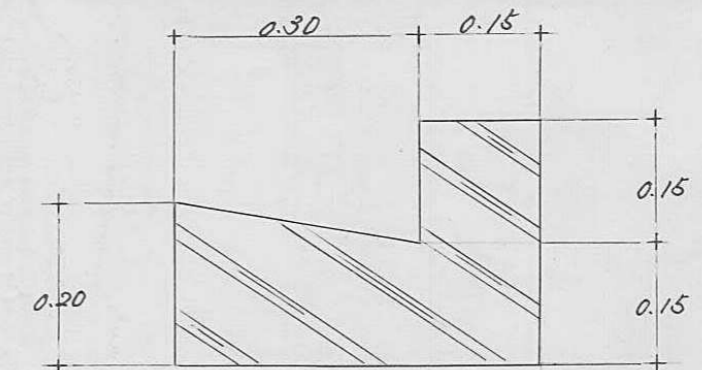
平面図

縮尺200分の1

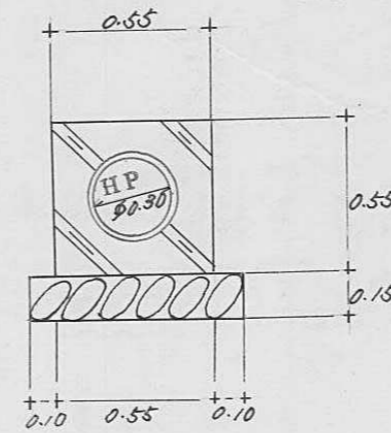


道
(里道拡張の道路)

L型側溝
縮尺10分の1

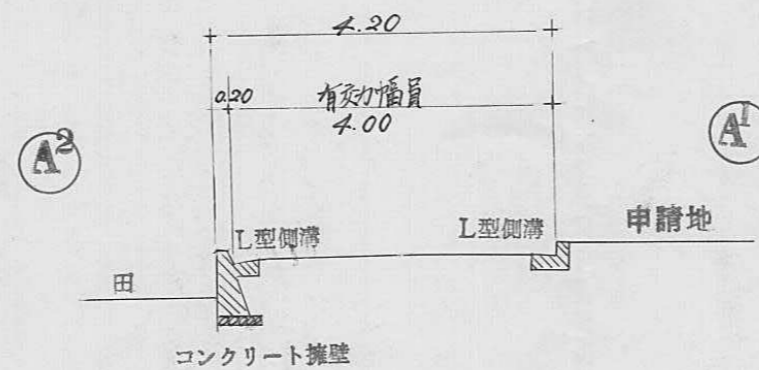


縮尺30分の1 コンクリート巻ヒューム管




断面図

縮尺100分の1



縮尺200分の1

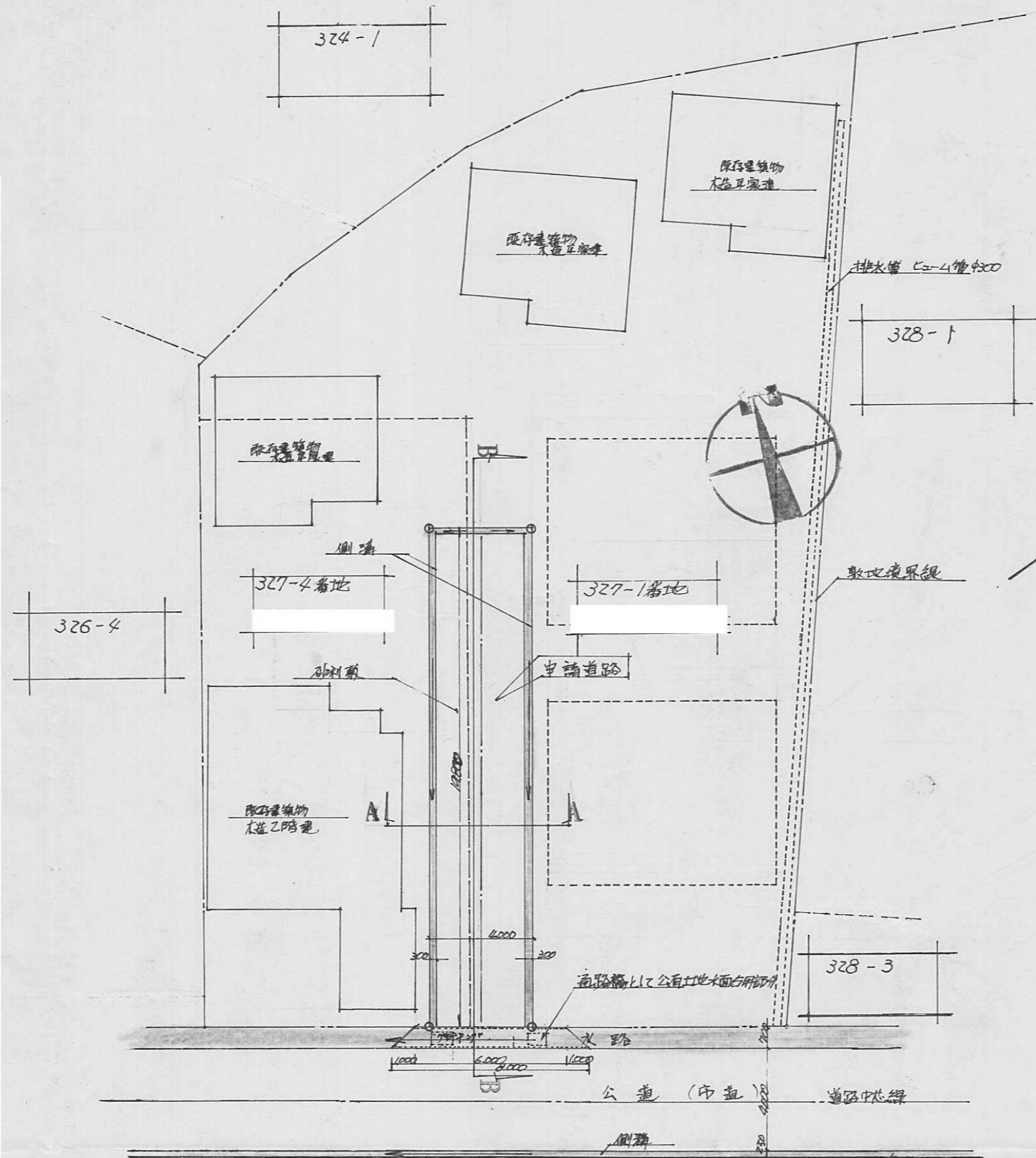


指定年月日・番号 昭和53年4月27日第52-27号
 告示年月日・番号 昭和53年5月30日第73号

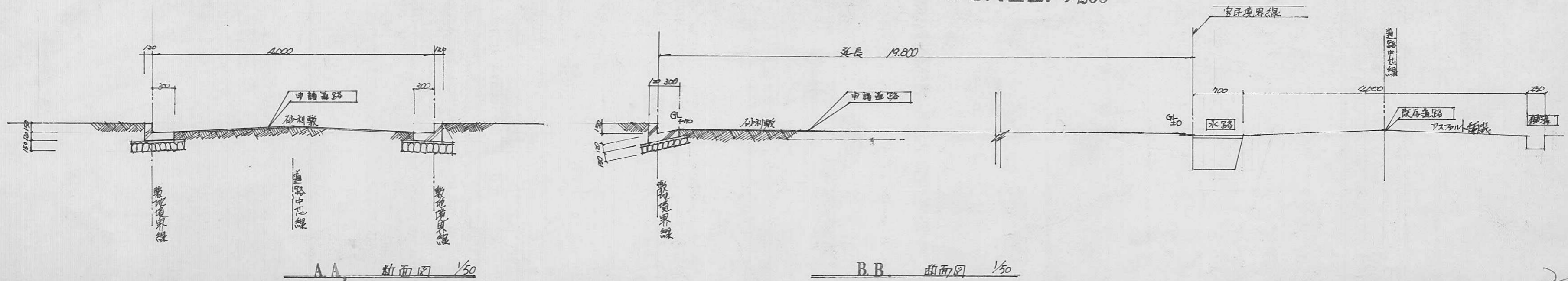
承諾書

この図面記載のとおり道路の位置の指定・~~掘削~~を承諾します。

道路の幅員 4,000 m 道路の延長 19,800 m 道路の面積 79.2 m²



平面図
SCALE. 1/200



A.A 断面図 1/50

B.B 断面図 1/50

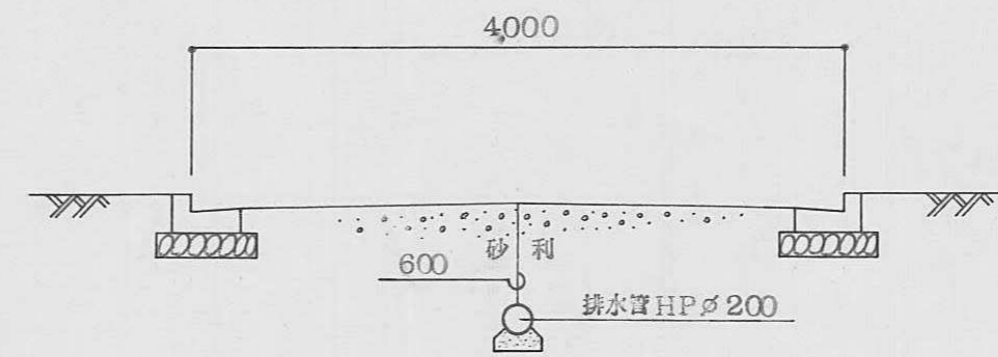
指定年月日・番号	昭和53年3月23日第52-28号
告示年月日・番号	昭和53年5月2日第64号

承諾書

この図面記載のとおり道路の位置の指定・変更・廃止を承諾します。

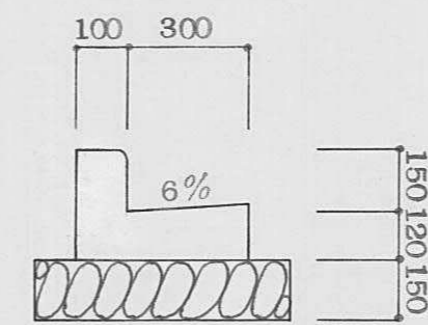
道路の幅員	4m000	道路の延長	33m800	道路の面積	132m ² 000
-------	-------	-------	--------	-------	-----------------------

横断図 (A-A) (B-B) S = 1/50



構造図 S = 1/20

(L型側溝)



計画図 S = 1/200

