

昭和53年度

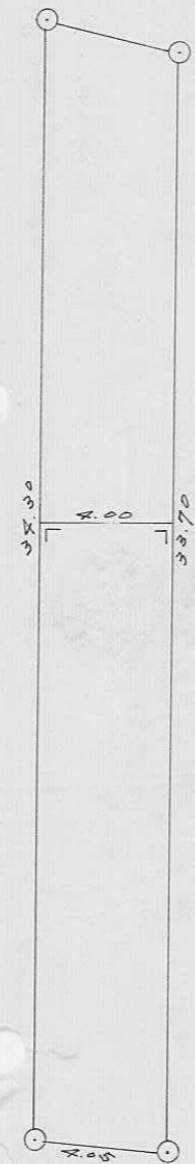
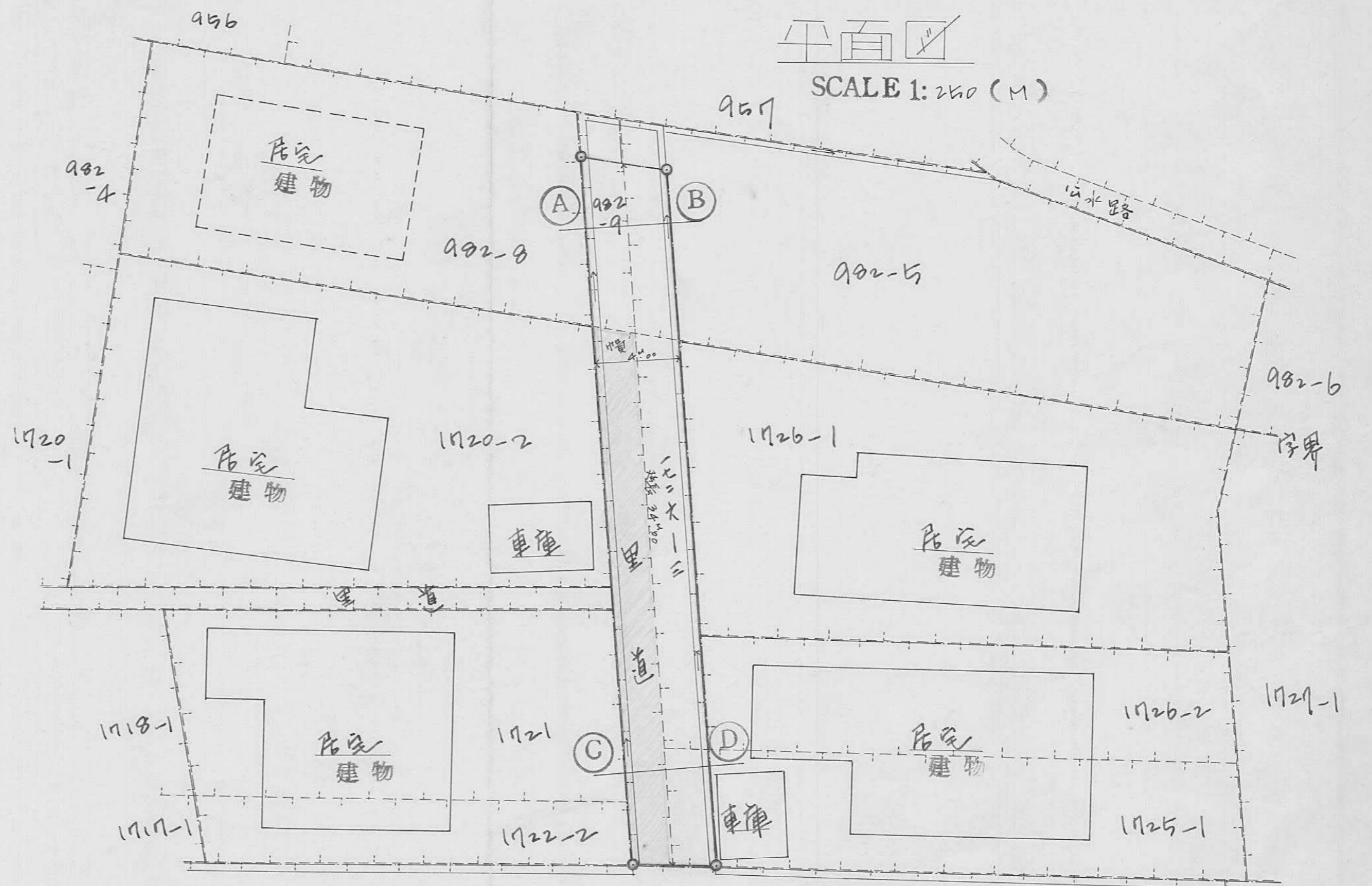
図面ページ	指定番号	指定年月日	地名	備考
1	53-1	53.04.25	広畑区蒲田字大半田982-5,-9他	
2	53-2	53.06.28	四郷町東阿保字大畑236-6,237-1	
3	53-3	53.07.20	大津区天満字野田407-4	
4	53-4	53.06.01	白浜町寺家二丁目27-1	
5	53-5	53.06.02	南条字宮西357-1,-4	区画整理
6	53-6	53.06.20	大塩町稲荷905-5,907-3	
7	53-7	53.07.06	的形町の形字天神822-4	
8	53-8	53.07.18	辻井字村ノ北532-5	
9	53-9	53.07.11	木場字二重谷623-1	
10	53-10	53.08.04	青山字高塚1235-1	
11	53-11	53.07.24	飾磨区加茂字太ノ前266-3,271-1	
12	53-12	53.08.21	御立字河野1467-7,-9	
13	53-13	53.08.15	広畑区蒲田字上目垣内701-2,704-2,705-2	
14	53-14	53.08.07	北八代一丁目338-5	
15	53-15	53.08.25	広畑区西蒲田字谷口191-3	
16	53-16	53.10.13	書写字白坂ノ下1896-1	
17	53-17	53.09.08	御立字河野1404-6,1405-8	52-9の延長
18	53-18		楠町99-7	取り下げ
19	53-19	54.03.23	飾東町佐良和字尻ナン7,8-1	図面3枚
20	53-20	54.03.26	飾東町佐良和字尻ナン13-1,20,21	図面3枚 53-19の延長
21	53-21	53.10.16	勝原区山戸字蟹垣内376-2,377-1,-5	図面2枚
22	53-22	53.11.08	田寺字淡気408-3	
23	53-23	53.11.10	飾磨区恵美酒字中田314-1,-4	
24	53-24	54.04.17	土山字ヒマキ730-1,-2,-3	47-51の延長
25	53-25	54.01.26	御立字河原1663-9,1664-6	
26	53-26	53.12.23	御立字河野1506-3	
27	53-27	54.03.26	御立字中河原1234-8,-9,-10,-11,-14,-15	
28	53-28	54.01.09	宮西町二丁目13-2	
29	53-29	54.02.22	下手野字川田647-4	44-34の延長
30	53-30	54.01.12	勝原区宮田字金保516-7他	
31	53-31	54.05.09	御立字北門996-2,999-1,-2	
32	53-32	54.01.29	大津区勸兵衛町2丁目118-4,-5	
33	53-33	54.02.24	飾磨区高町字惣ヶ坪118-4他	47-112の一部変更 47-112の延長
34	53-34	54.04.09	網干区余子浜字川田366-1	
35	53-35	54.05.09	飾磨区中島字池向700-4,-6	52-5の延長
36				
37				
38				
39				
40				
41				

指定年月日・番号 昭和53年4月25日第53-1号
 告示年月日・番号 昭和53年7月20日第90号

承諾書


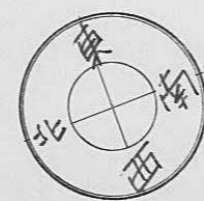
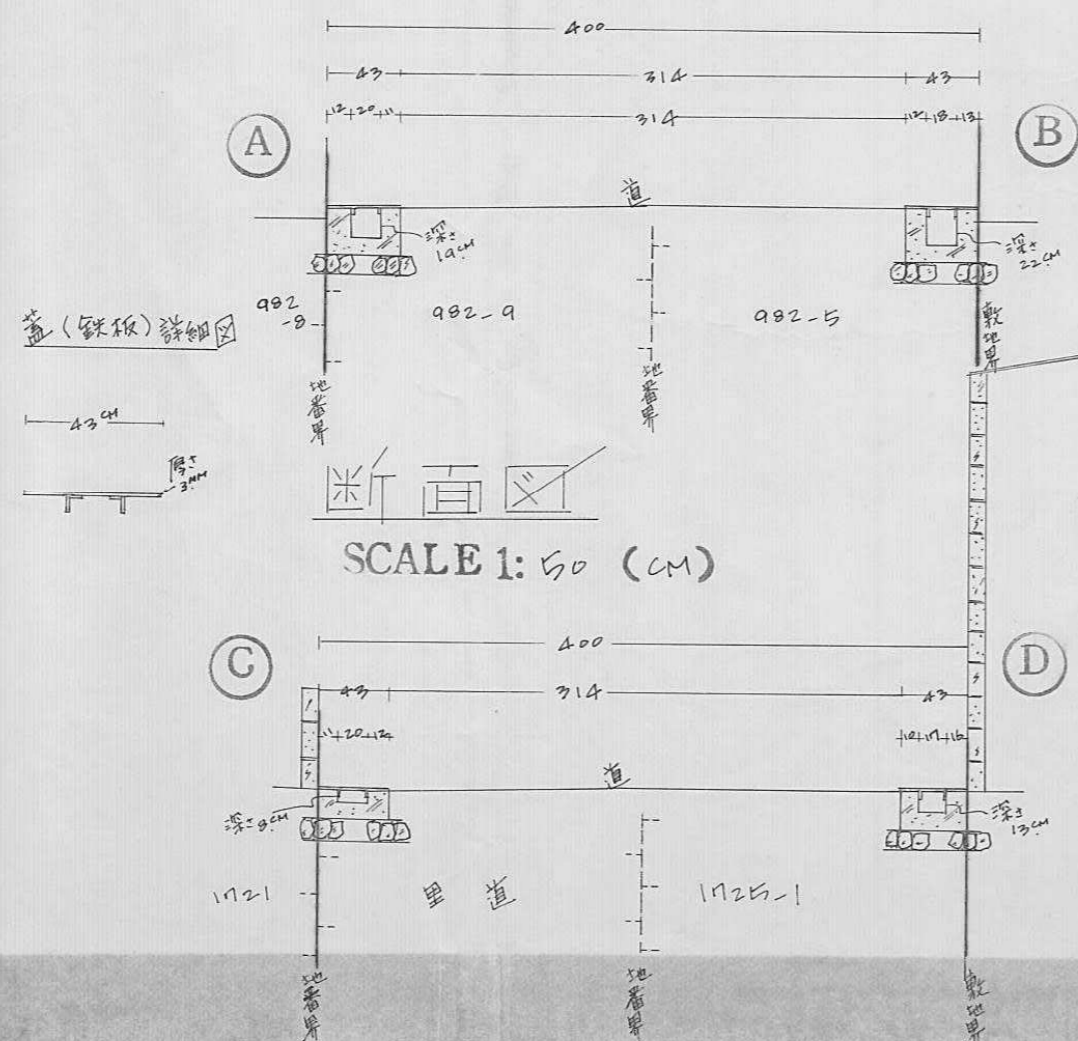
この図面記載のとおり道路の位置の特定・変更・廃止を承諾します。

道路の幅員 4.00 道路の延長 34.00 道路の面積 136.00



求積

$$\frac{(33.70 + 34.30) \times 4.00}{2} = 136.00$$



指定年月日・番号 昭和53年6月28日第53-2号
 告示年月日・番号 昭和53年7月20日第90号

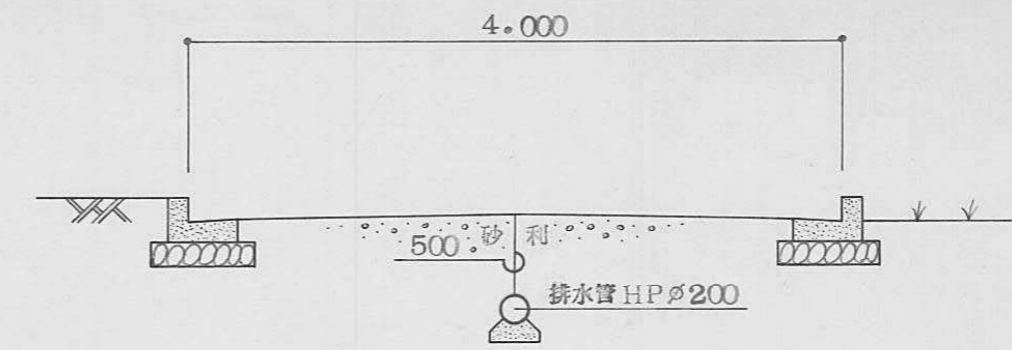
承諾書

この図面記載のとおり道路の位置の指定・変更・廃止を承諾します。

道路の幅員 4m00 道路の延長 27m40 道路の面積 121m²73

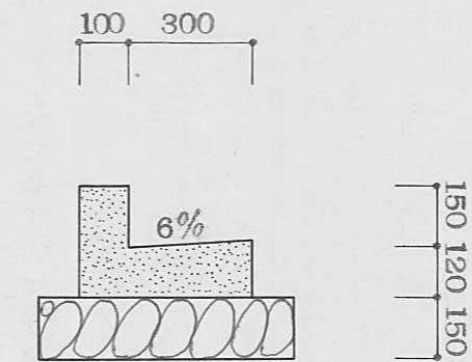
横断図

(A) (A') (B) (B')
 $S = 1/50$



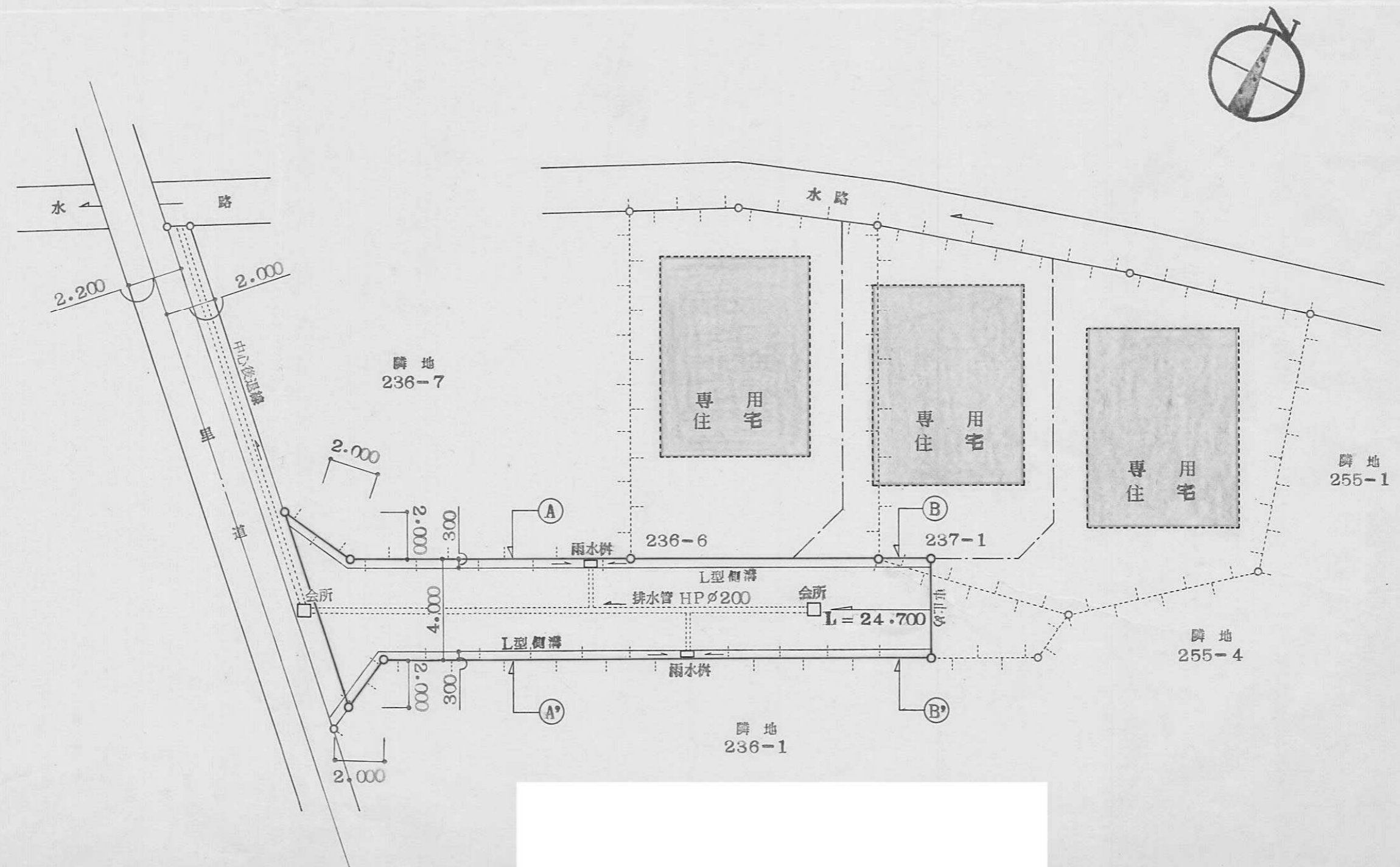
構造図 (L型側溝)

$S = 1/20$



計画図

$S = 1/200$



指定年月日・番号	昭和 53 年 7 月 20 日 第 53-3 号
告示年月日・番号	昭和 53 年 9 月 25 日 第 125 号


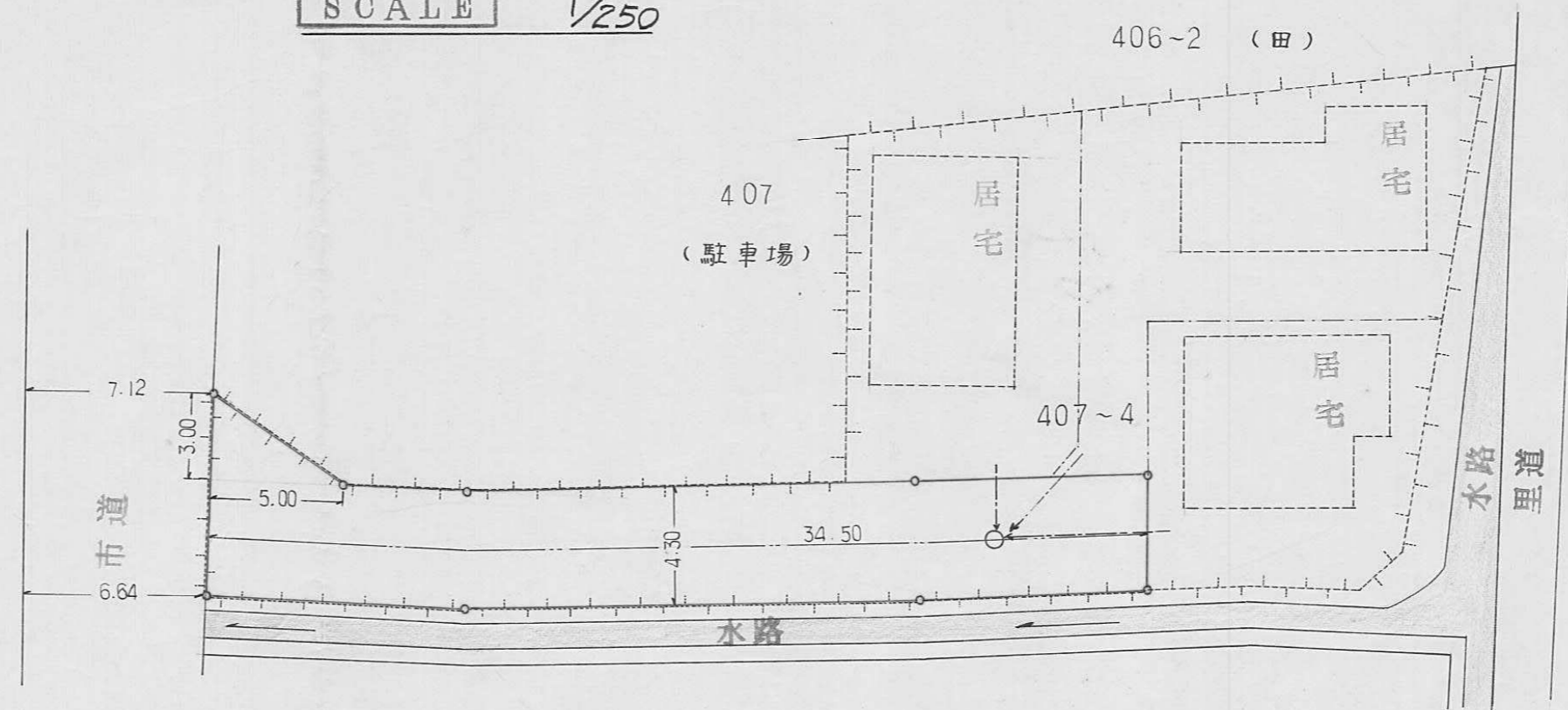
承諾書

この図面記載のとおり道路の位置の指定・変更・廃止を承諾します。

道路の幅員	4.30 m	道路の延長	34.50 m	道路の面積	156.44 m ²
-------	--------	-------	---------	-------	-----------------------

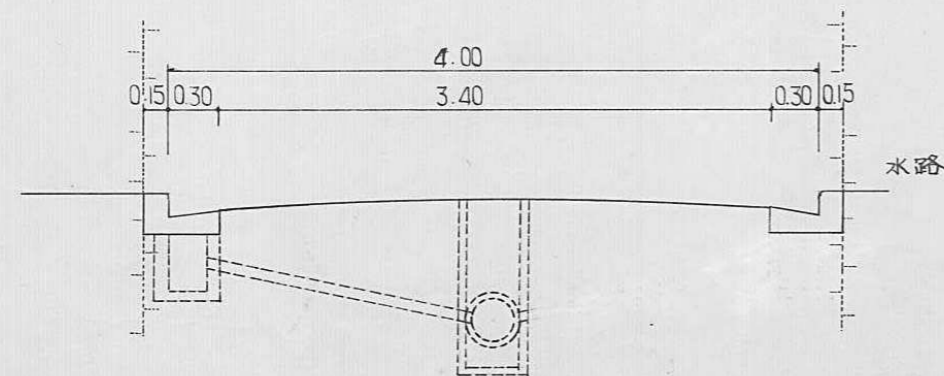
平面図

SCALE 1/250



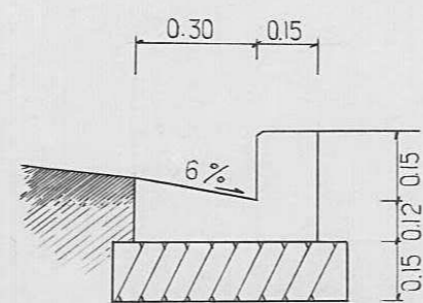
道路断面図

SCALE 1/50



側溝構造図

SCALE 1/20

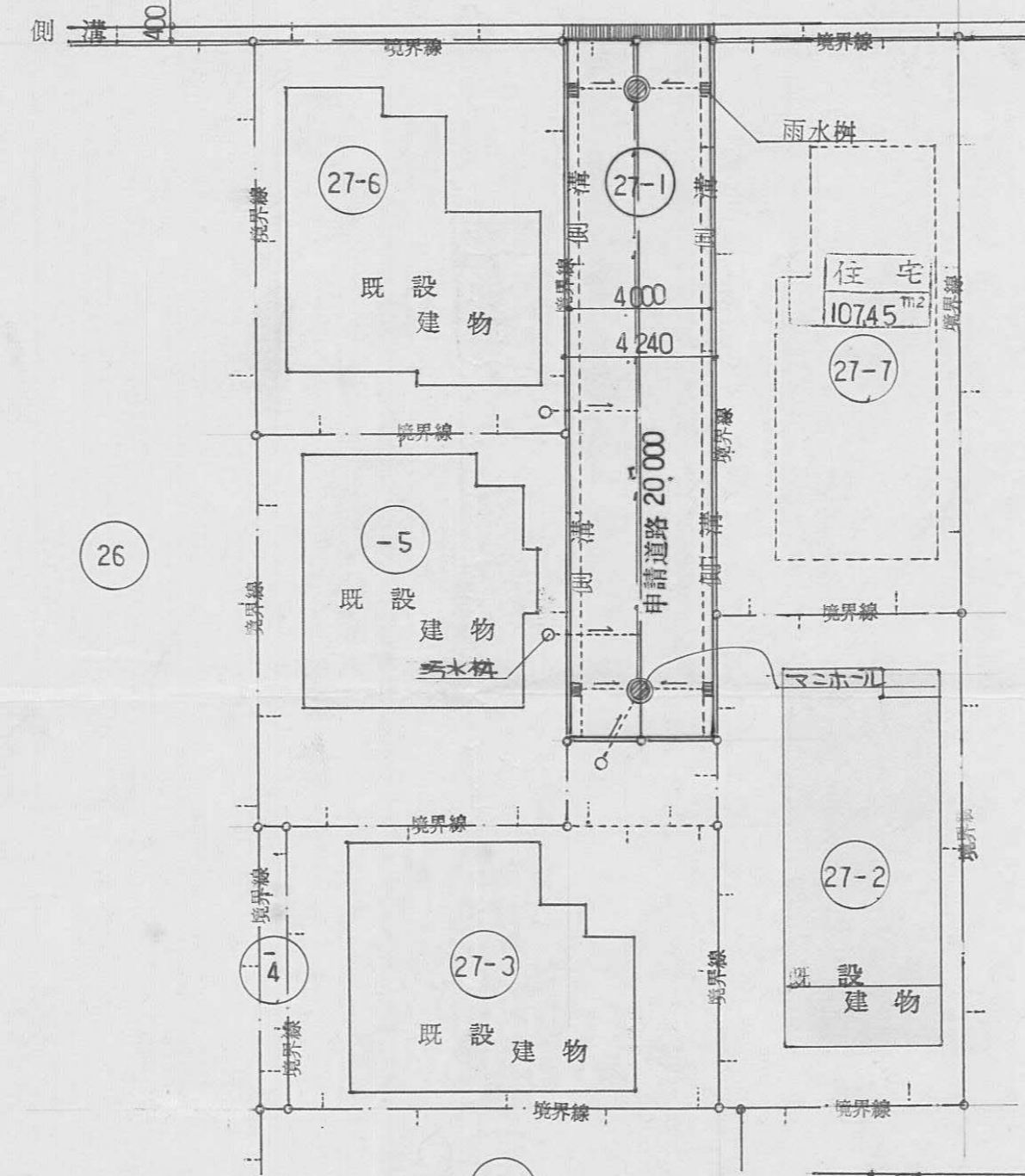
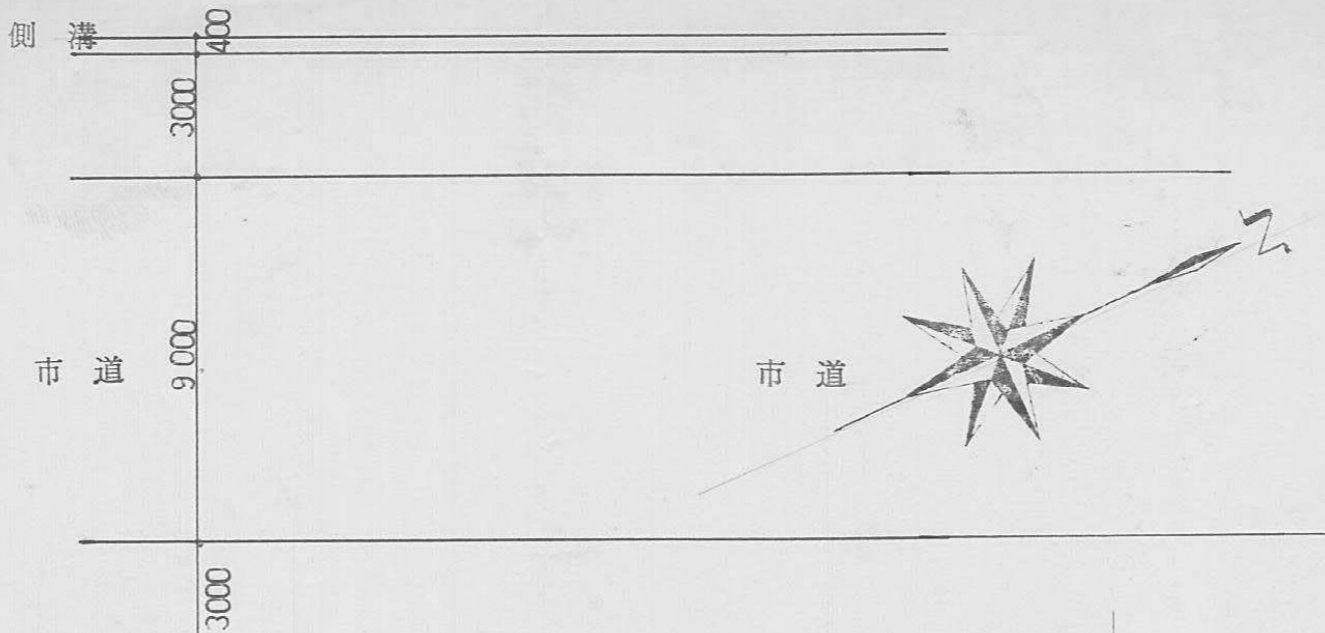


指定年月日・番号 昭和53年6月 / 日第53-4号
 告示年月日・番号 昭和53年7月20日第90号

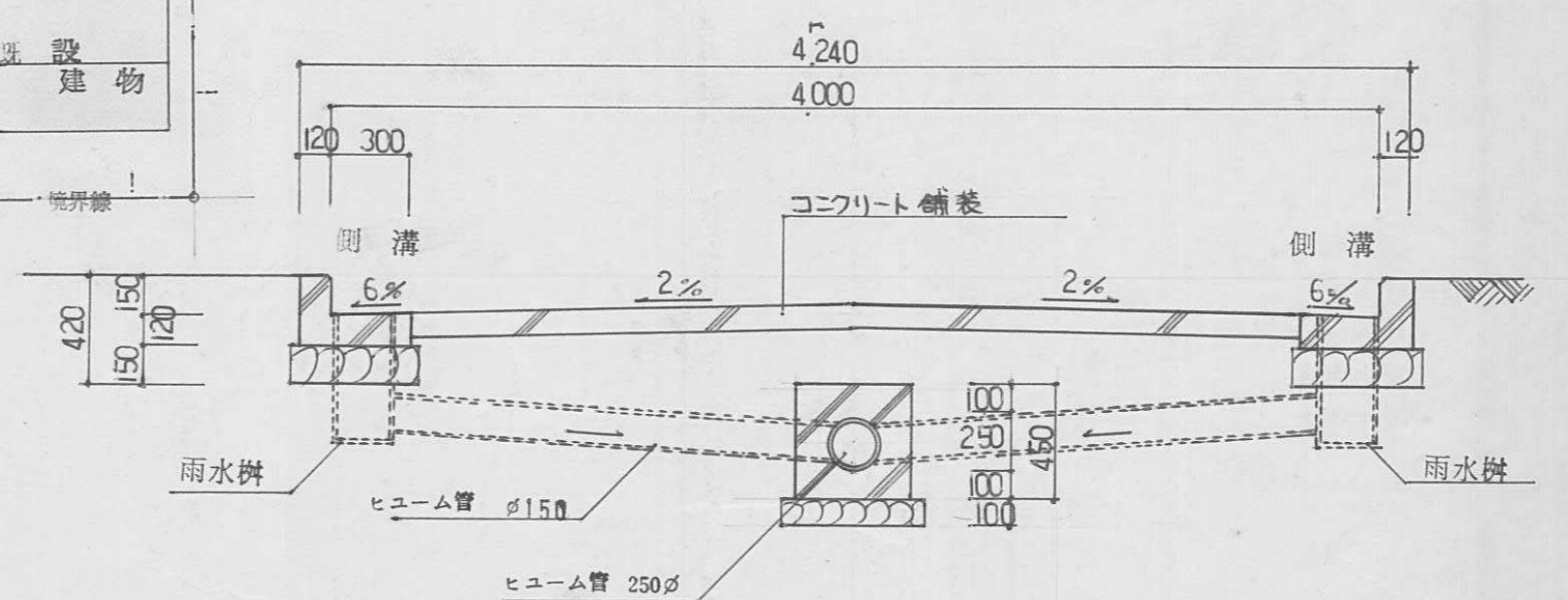
承諾書

この図面記載のとおり道路の位置の指定・変更承諾を承諾します。

道路の幅員 4,240 道路の延長 20,000 道路の面積 84,80



平面図 1:200



道路断面図 1:30

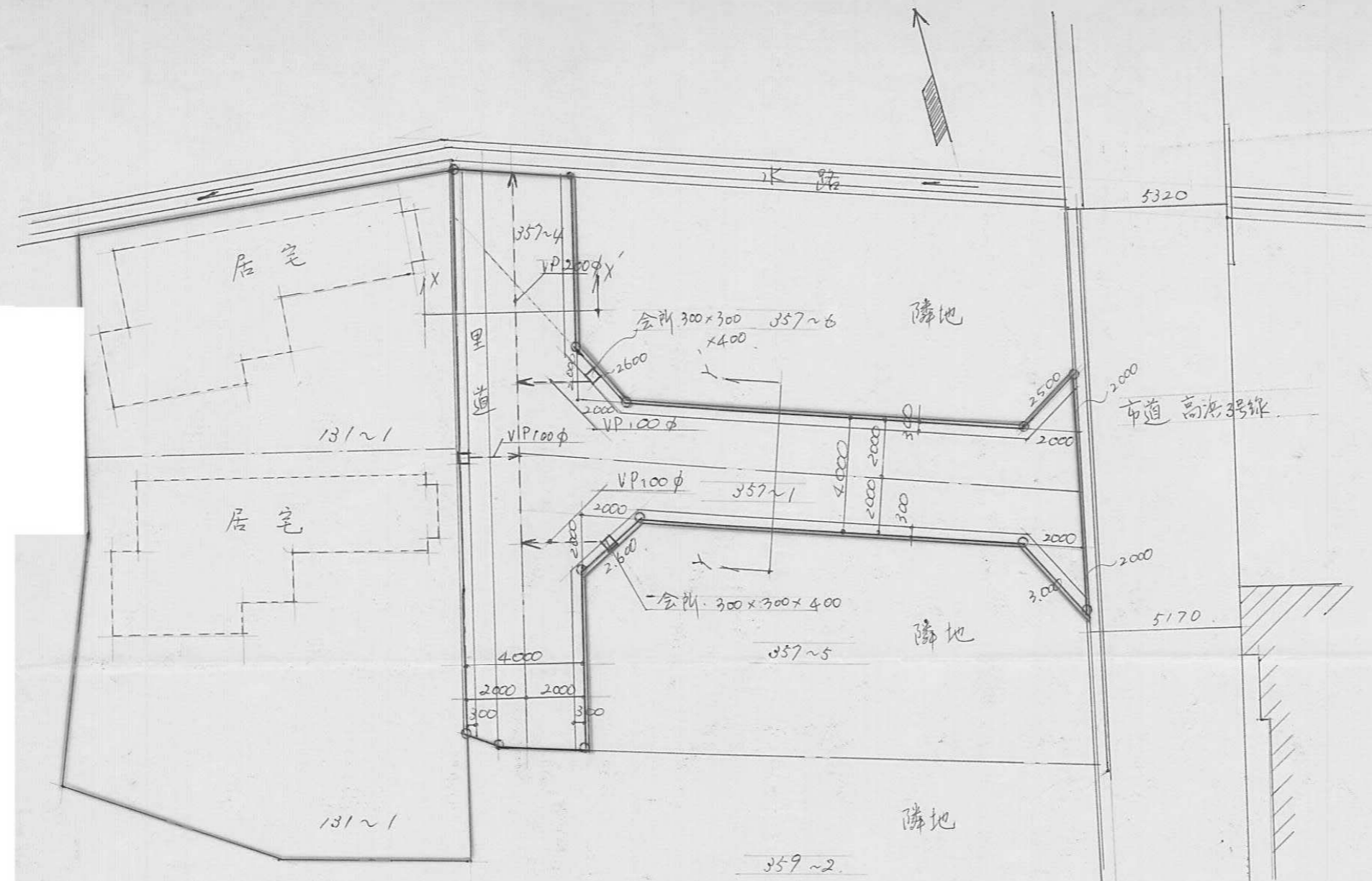
4

指定年月日・番号 昭和53年6月2日第53-5号
 告示年月日・番号 昭和53年7月20日第90号

承諾書

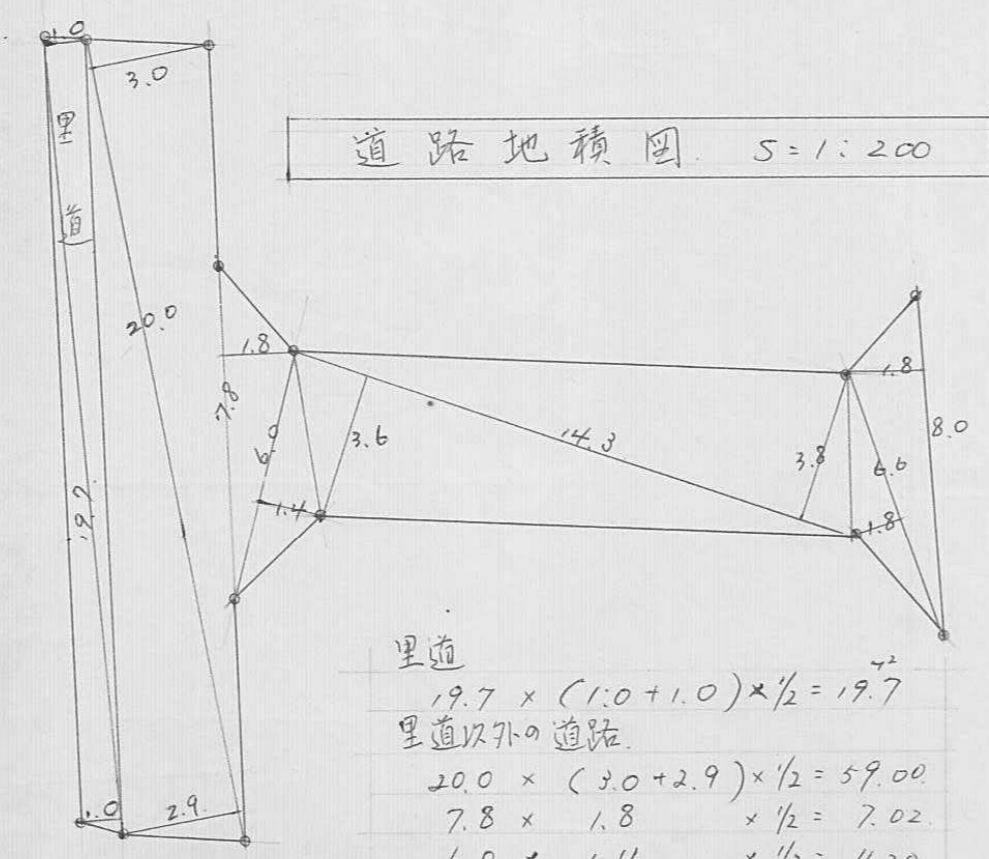
この図面記載のとおり道路の位置の指定・変更・廃止を承諾します。

道路の幅員 4.1m 道路の延長 38.5m 道路の面積 里道以外 136.27



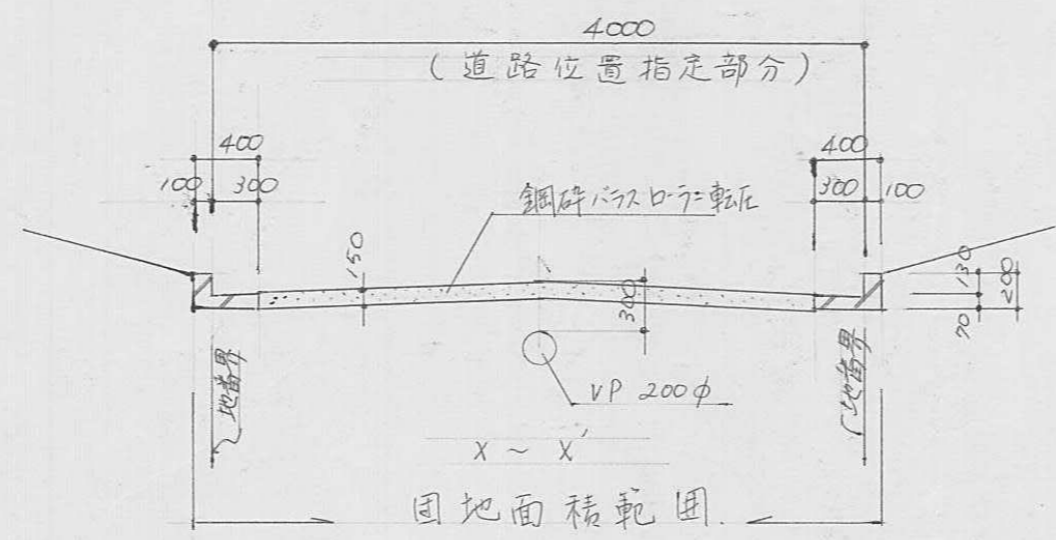
平面図 S=1:200

□ 団地面積範囲

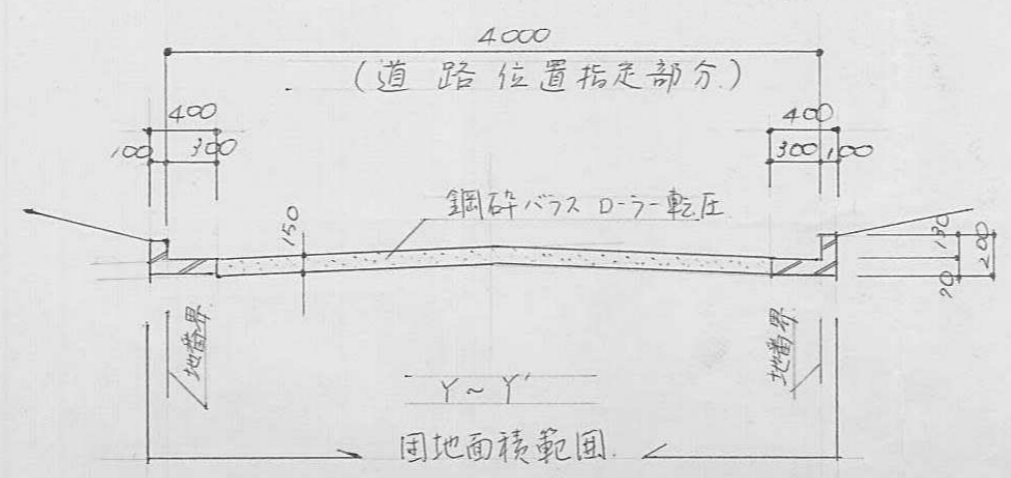


道路地積図 S=1:200

里道
 $19.7 \times (1.0 + 1.0) \times \frac{1}{2} = 19.7$
 里道以外の道路
 $20.0 \times (3.0 + 2.9) \times \frac{1}{2} = 59.00$
 $7.8 \times 1.8 \times \frac{1}{2} = 7.02$
 $6.0 \times 1.4 \times \frac{1}{2} = 4.20$
 $14.8 \times (3.6 + 3.8) \times \frac{1}{2} = 52.91$
 $6.6 \times 1.8 \times \frac{1}{2} = 5.94$
 $8.0 \times 1.8 \times \frac{1}{2} = 7.20$
 136.27



断面図 S=1:50



断面図 S=1:50

指定年月日・番号 昭和53年6月20日第53-6号
 告示年月日・番号 昭和53年7月20日第90号

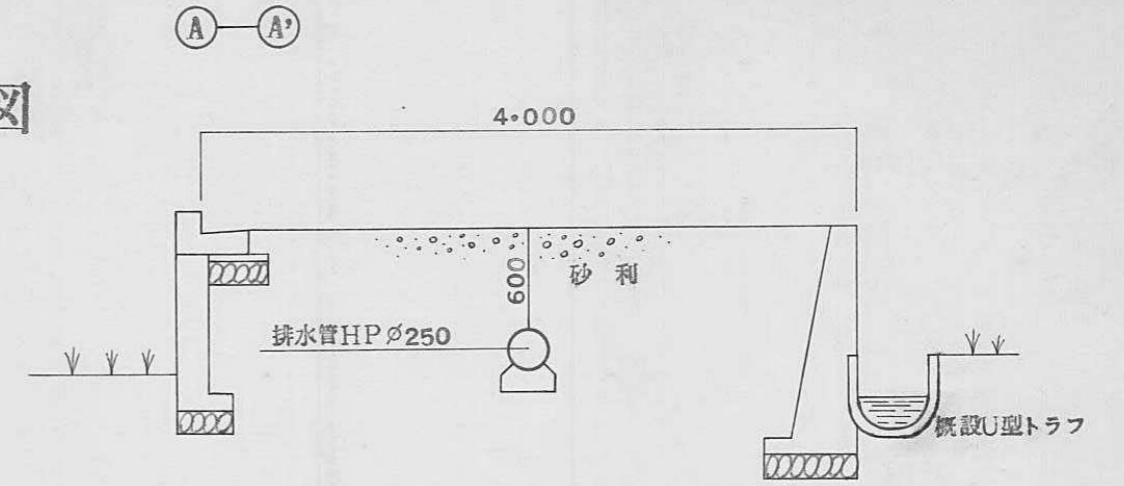
承諾書

この図面記載のとおり道路の位置の指定・変更・廃止を承諾します。

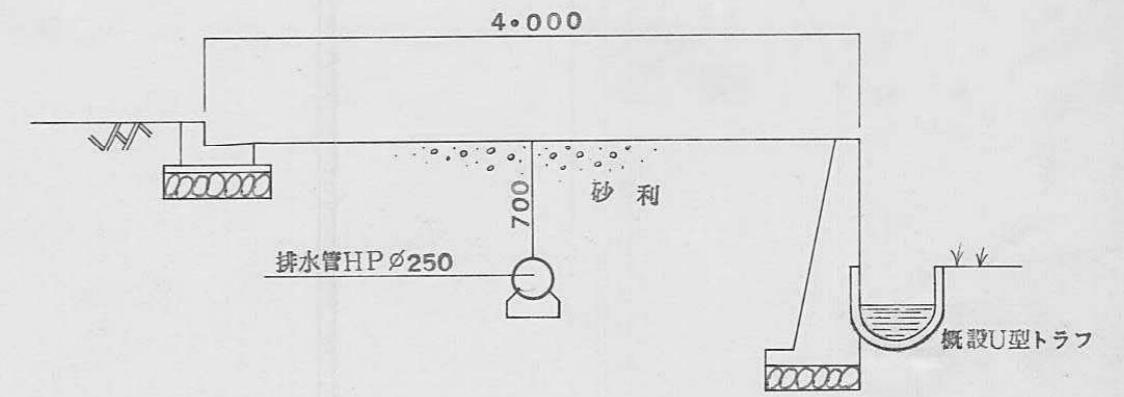
道路の幅員 4m000 道路の延長 32m500 道路の面積 134m²000

横断図

$S = 1/50$



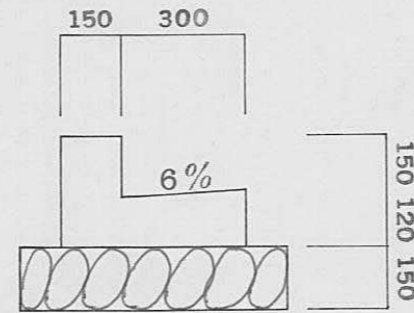
B-B'



構造図

(L型側溝)

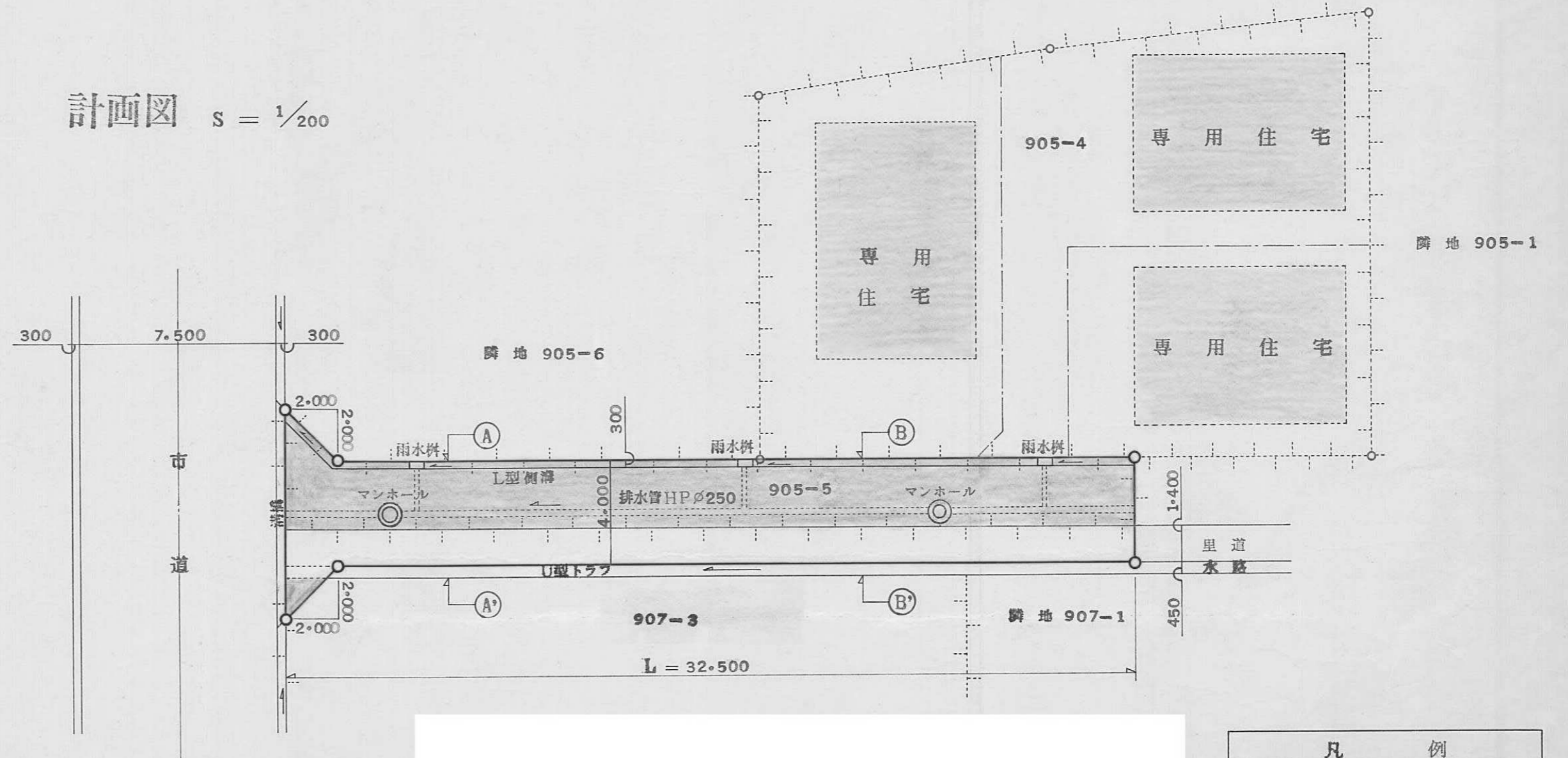
$S = 1/20$



隣地 高砂市

計画図

$S = 1/200$



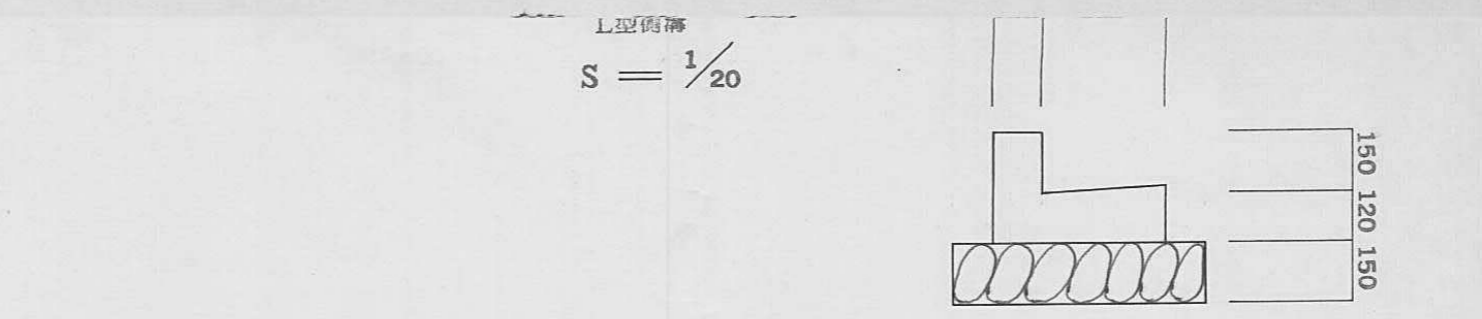
凡例	
	道路となる土地

指定年月日・番号 昭和 53 年 7 月 20 日 第 90 号
 告示年月日・番号 昭和 53 年 7 月 20 日 第 90 号

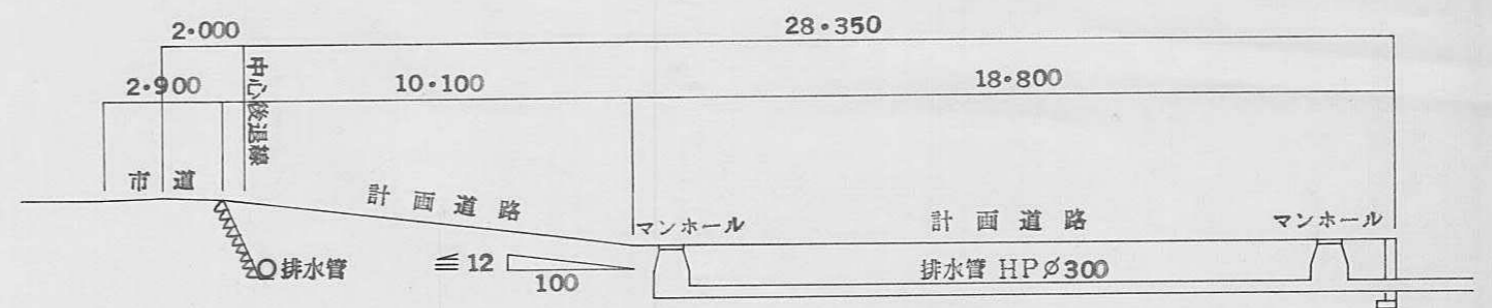
承諾書

この図面記載のとおり道路の位置の指定・変更・廃止を承諾します。

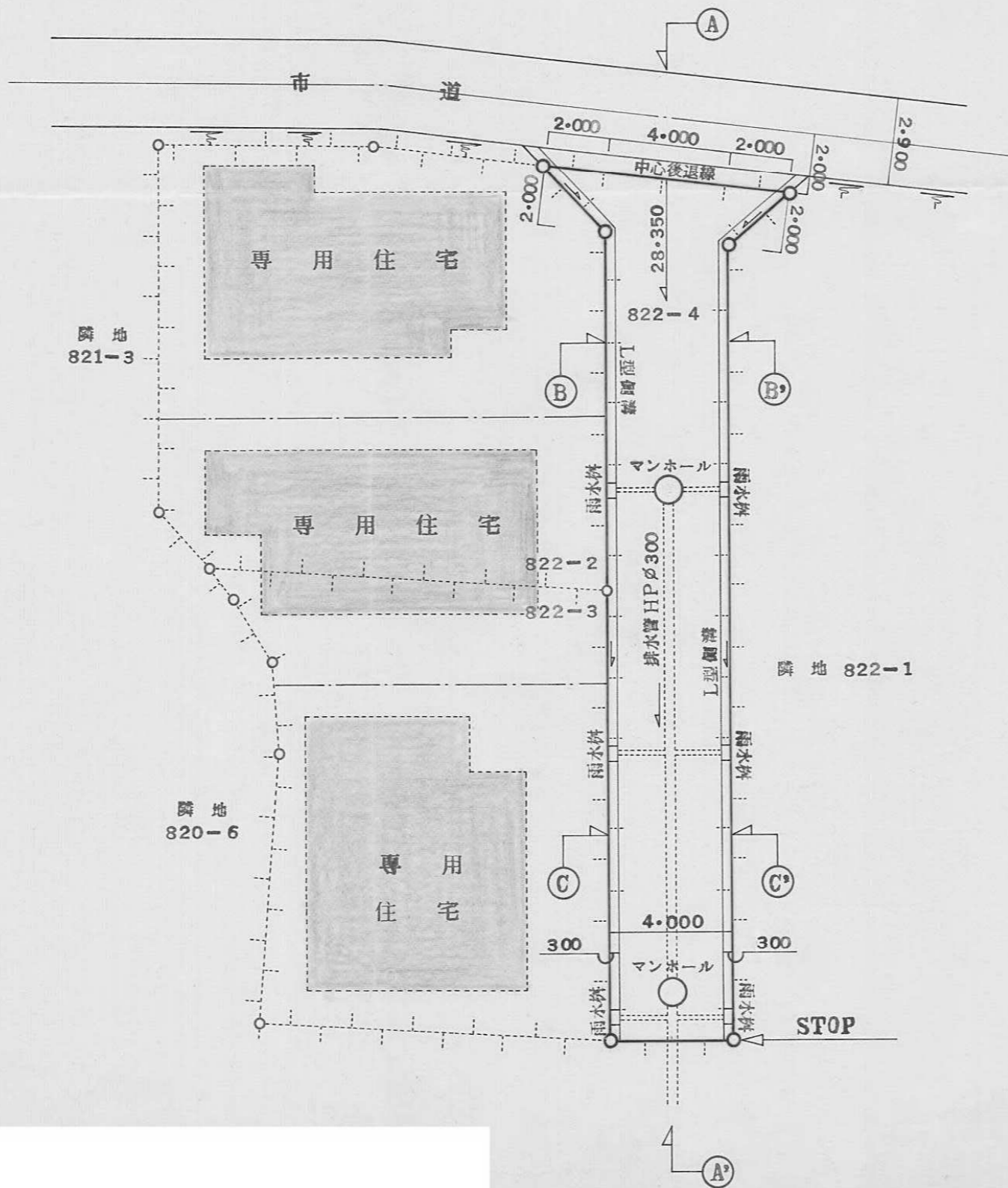
道路の幅員 4m000 道路の延長 27m370 道路の面積 136m²933



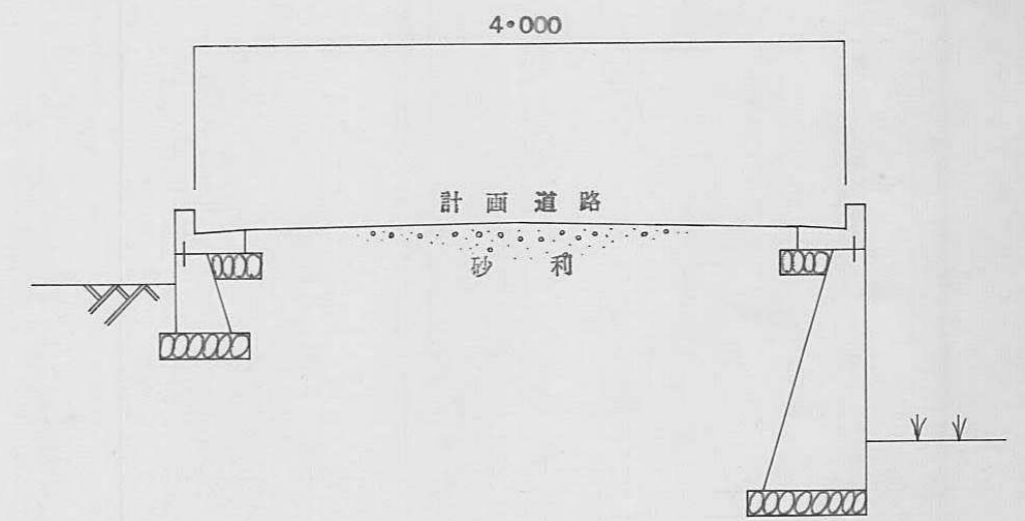
縦断図 A-A' S = 1/200



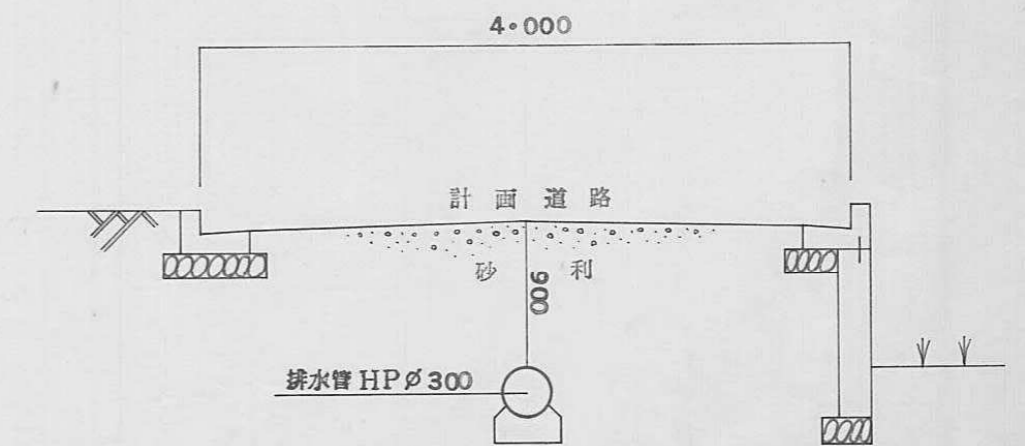
計画図 S = 1/200



横断図 B-B' S = 1/50



横断図 C-C' S = 1/50


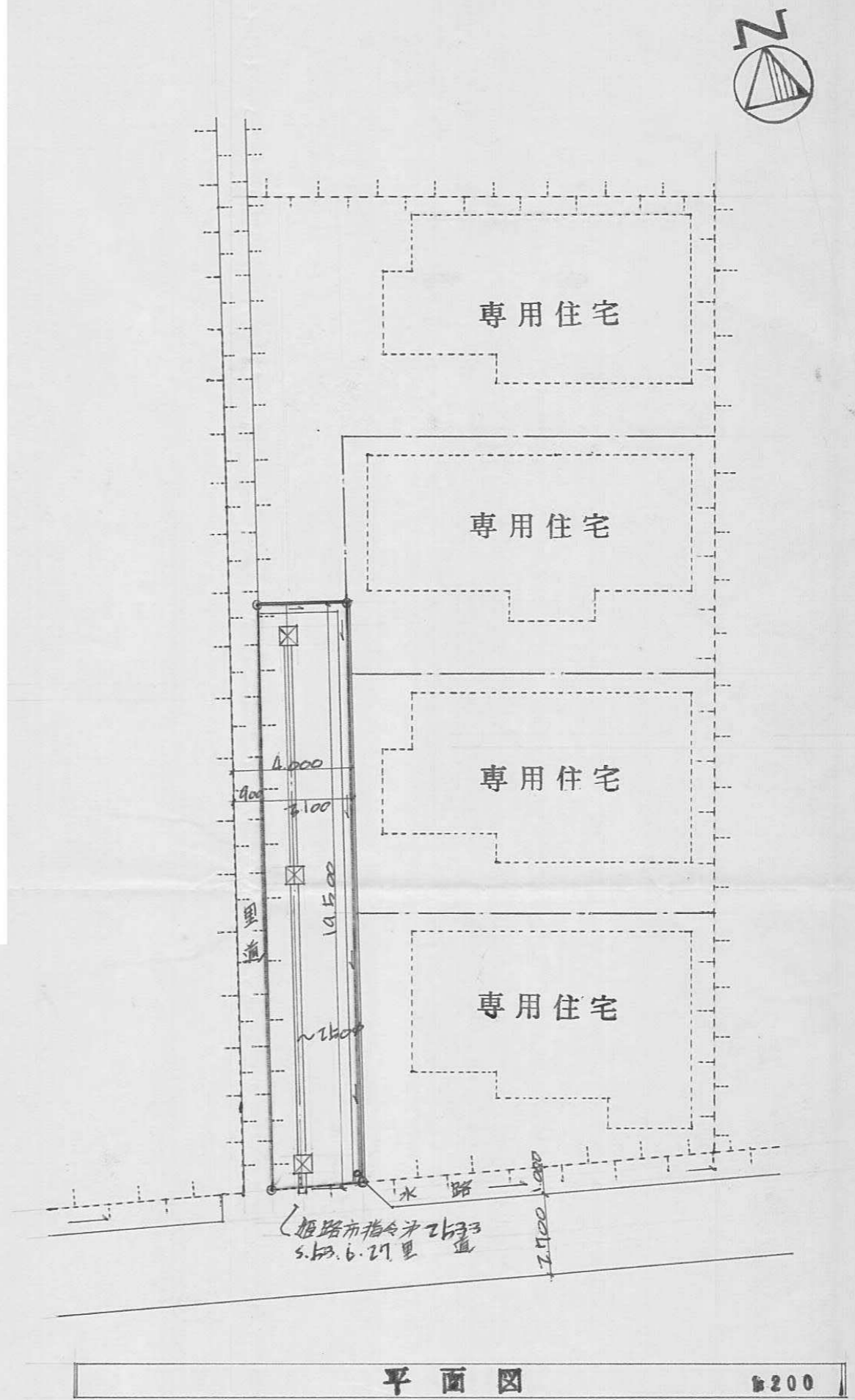


指定年月日・番号 昭和53年7月18日第53-8号
 告示年月日・番号 昭和53年9月25日第125号

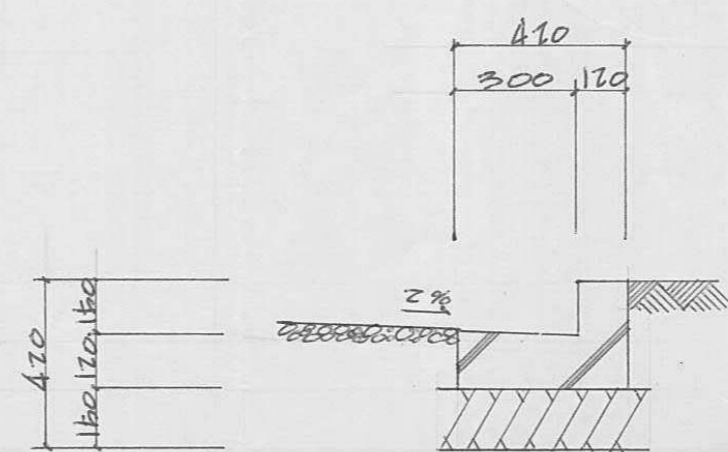
承諾書

この図面記載のとおり道路の位置の指定・変更・増設を承諾します。

道路の幅員 4.0M 道路の延長 19.5M 道路の面積 60.45M²



断面図 1:50



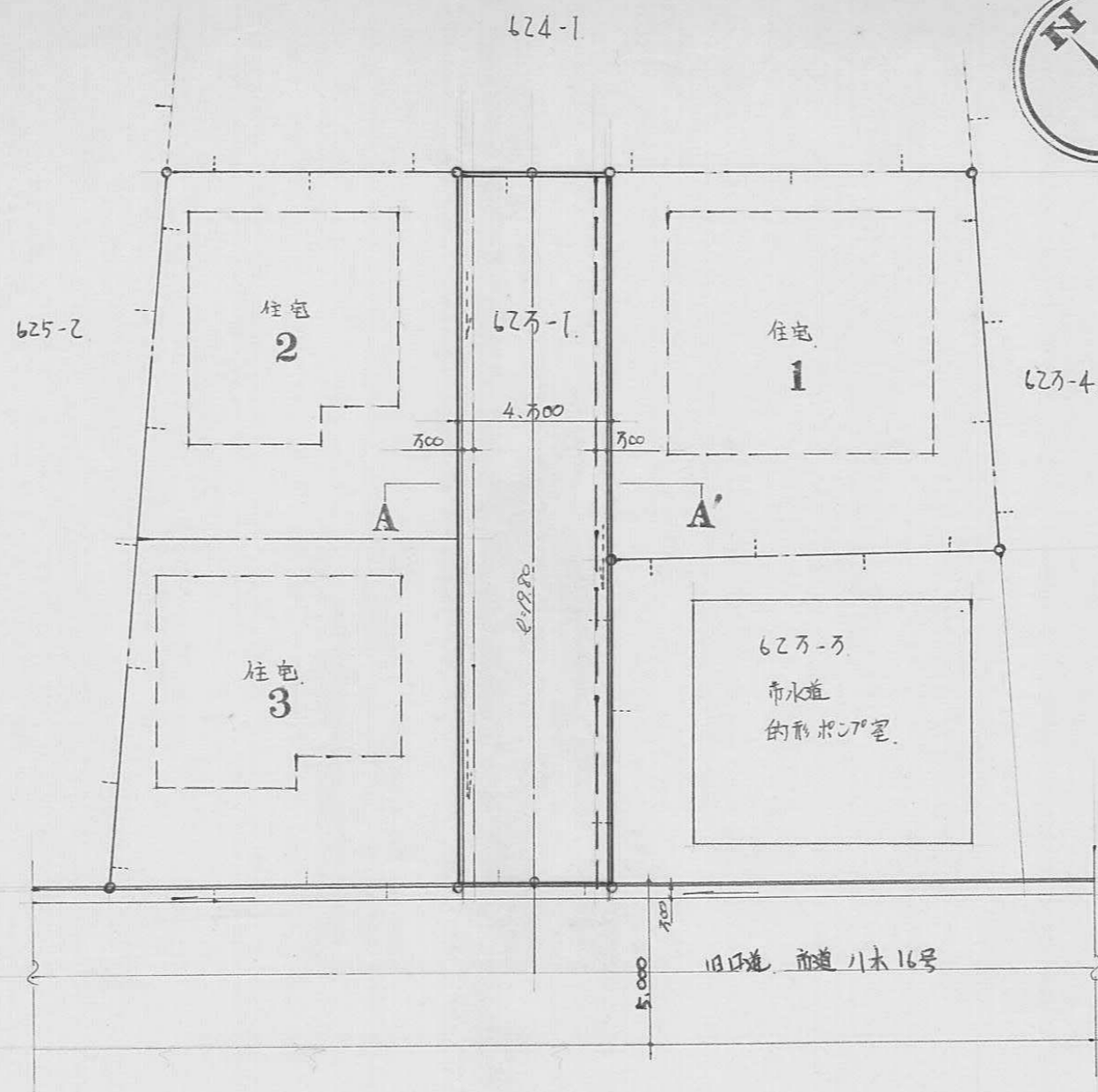
L型側溝詳細図 1:20

指定年月日・番号 昭和53年7月11日第53-7号
 告示年月日・番号 昭和53年7月20日第90号

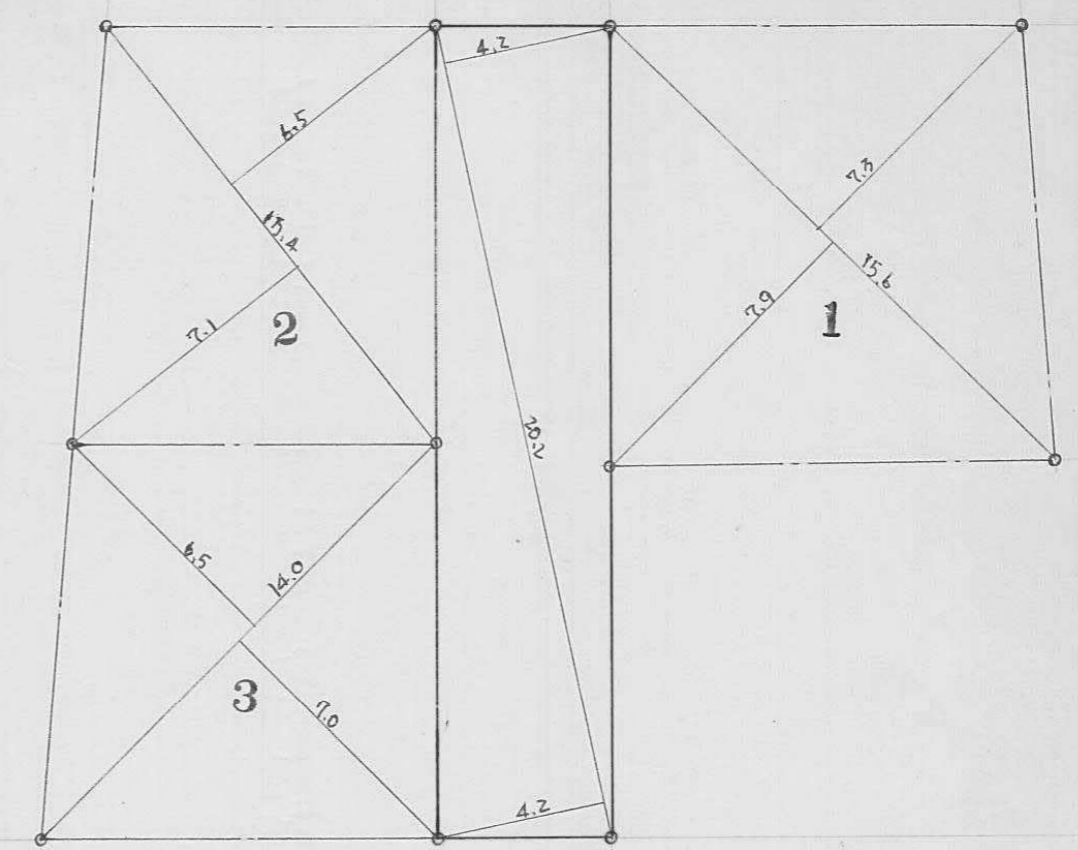
承諾書

この図面記載のとおり道路の位置の指定・変更・廃止を承諾します。

道路の幅員 4.700 道路の延長 19.800 道路の面積 84.84^m²

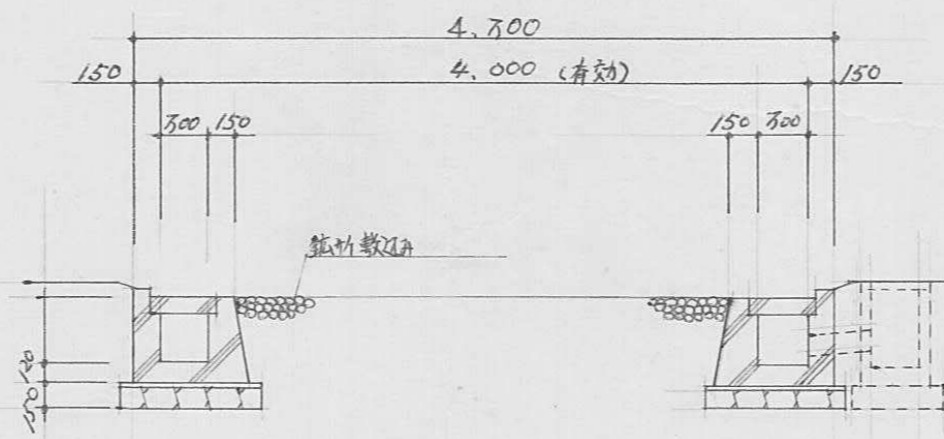


平面图 S=1/200



求積図 S=1/200

面積表					
道路面積	20.2	×	4.2	=	84.84
	20.2	×	4.2	=	84.84
					169.68
		×	1/2	=	84.84
1 宅地面積	15.6	×	(7.9 + 7.7)	=	237.12
		×	1/2	=	118.56
2 宅地面積	13.4	×	(6.5 + 7.1)	=	187.24
		×	1/2	=	93.62
3 宅地面積	14.0	×	(6.5 + 7.0)	=	189.00
		×	1/2	=	94.50
土地の面積					389.02



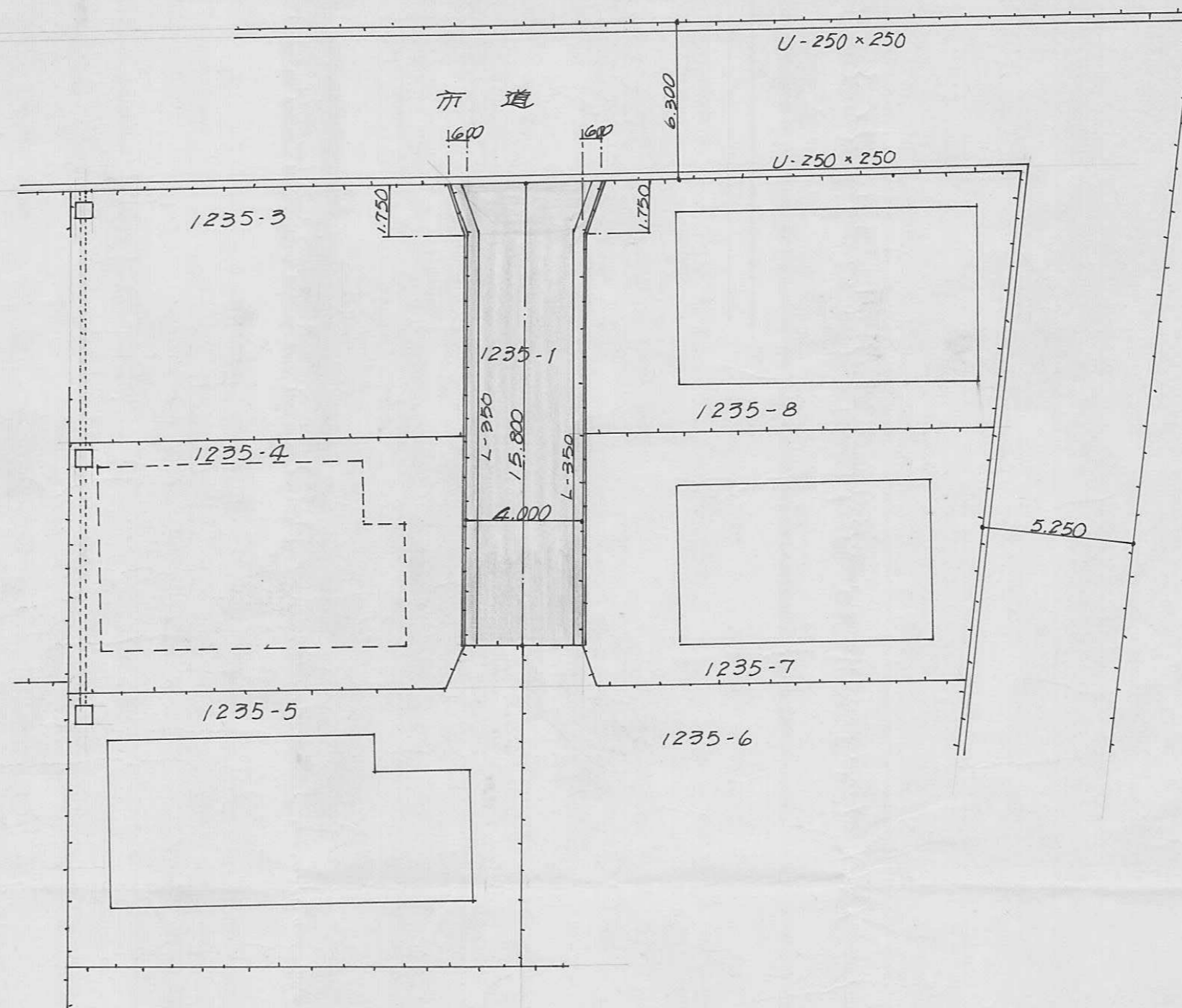
A-A'断面図 S=1/50

指定年月日・番号	昭和53年8月4日第53-10号
告示年月日・番号	昭和53年9月25日第125号


承諾書

この図面記載のとおり道路の位置の指定・変更・廃止を承諾します。

道路の幅員	4.00 m	道路の延長	15.80 m	道路の面積	64.25 m ²
-------	--------	-------	---------	-------	----------------------



平面図 S=1:200



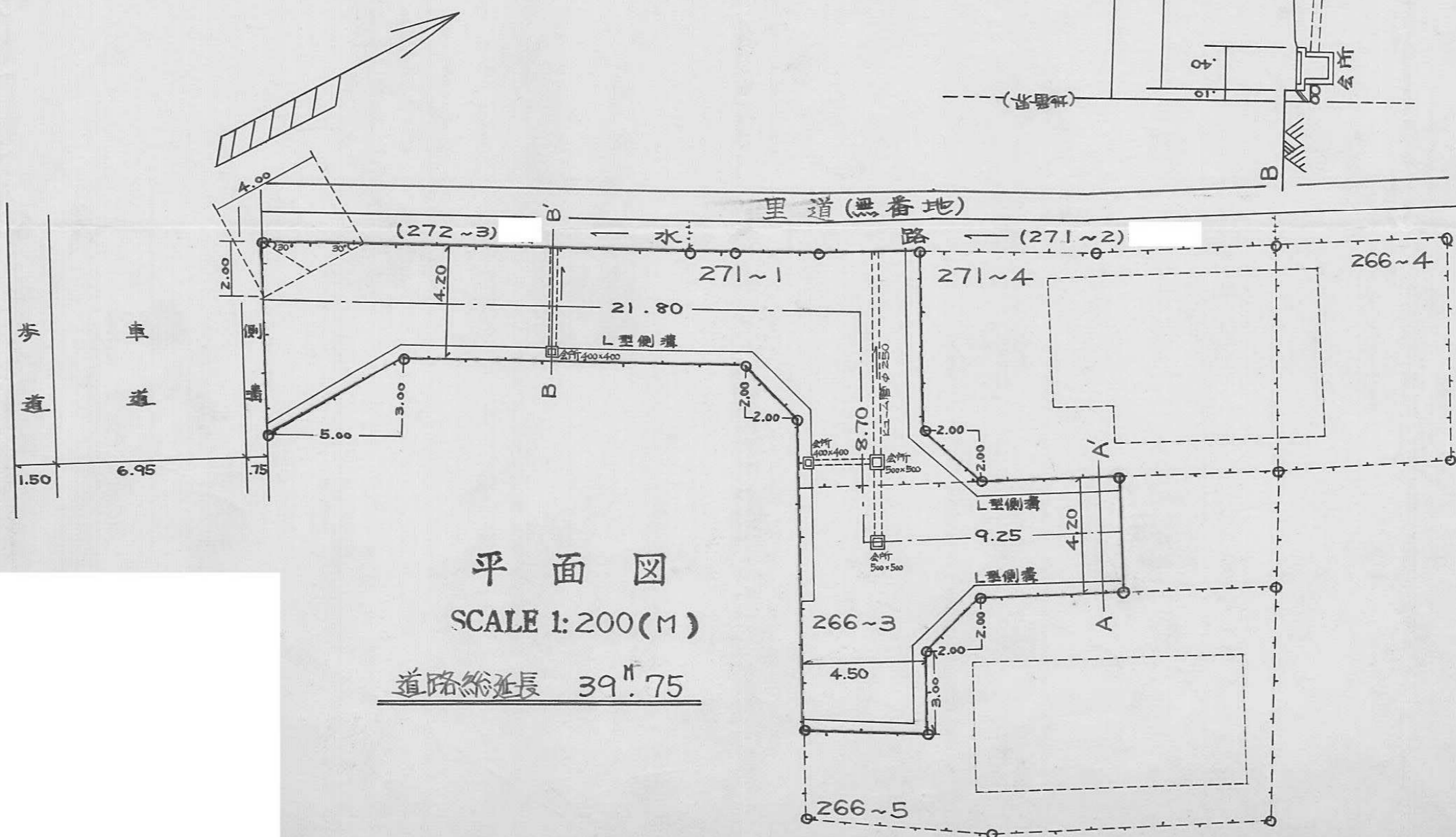
断面図 S=1:50

指定年月日・番号 昭和53年7月24日第53-11号
 告示年月日・番号 昭和53年9月25日第125号

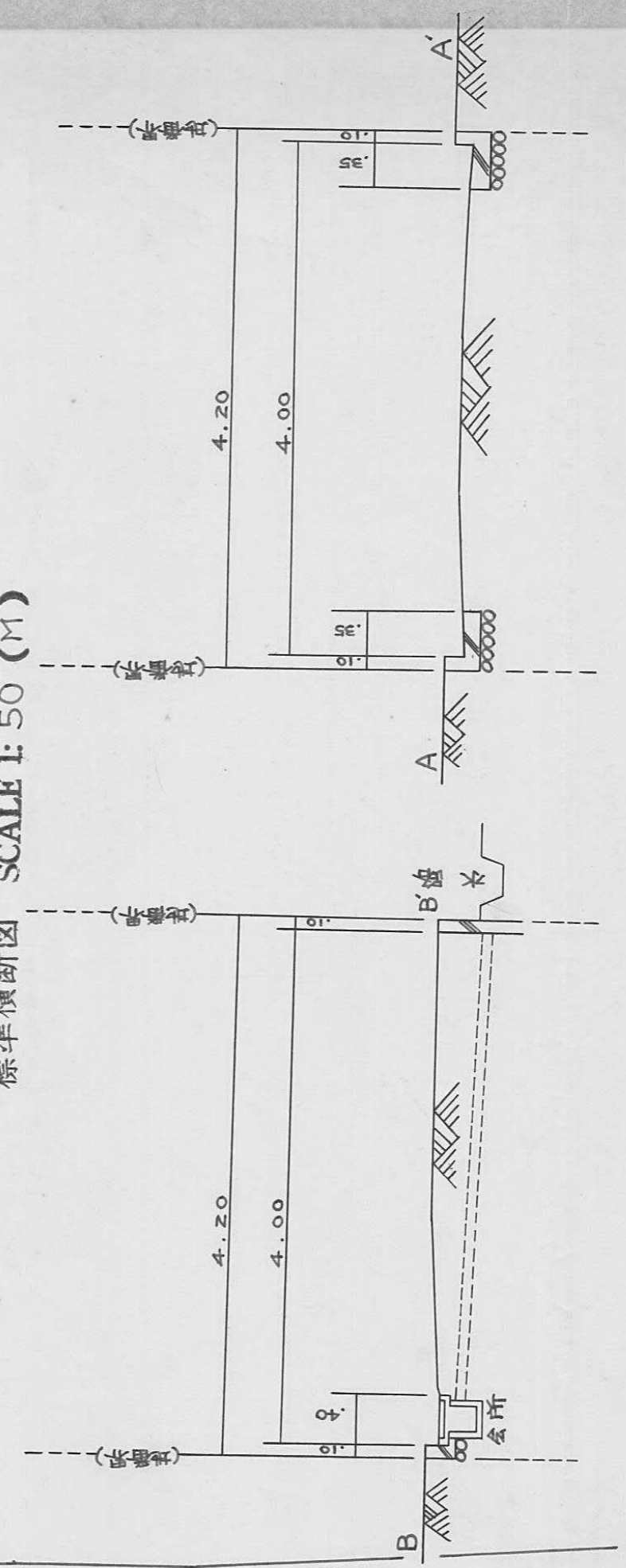
承諾書

この図面記載のとおり道路の位置の指定・~~変更~~・~~廃止~~を承諾します。

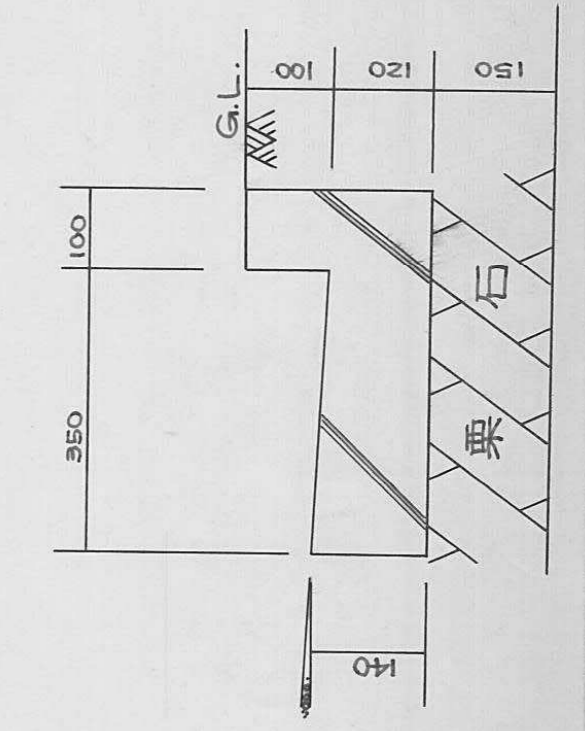
道路の幅員 4^m.00 道路の延長 39^m.75 道路の面積 187^{m²}.76



標準横断面図 SCALE 1:50 (M)



構造詳細図 SCALE 1:10 (m/ml)

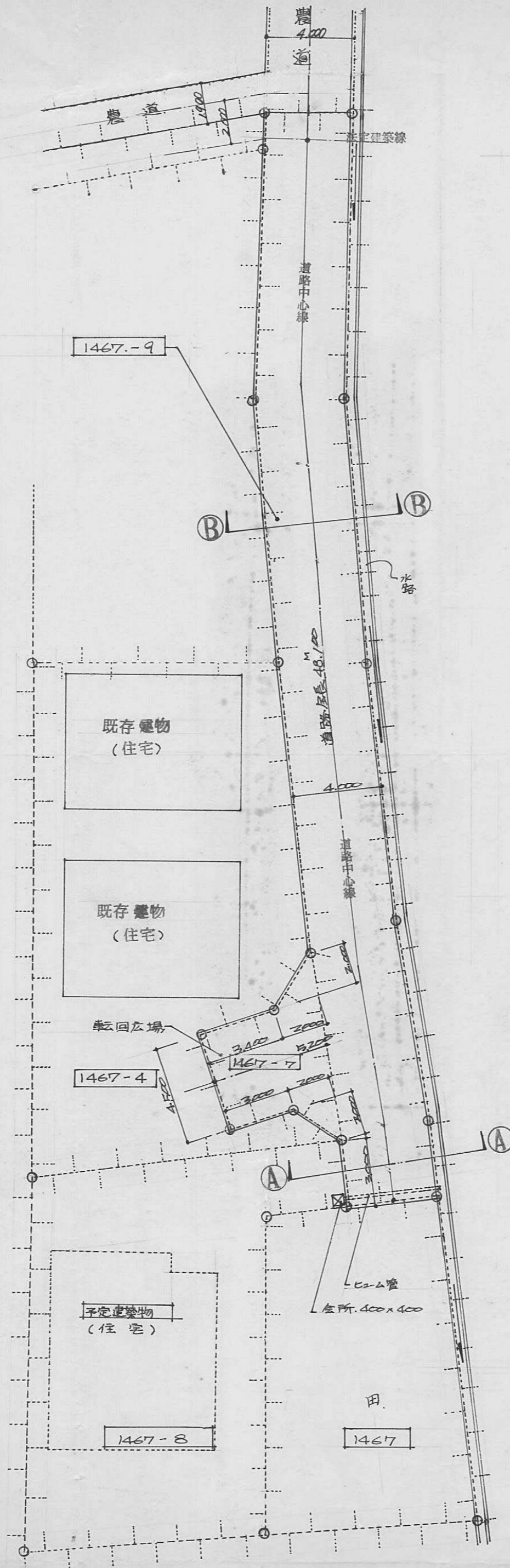


指定年月日・番号 昭和53年8月2日 第53-12号
 告示年月日・番号 昭和53年9月19日 第123号

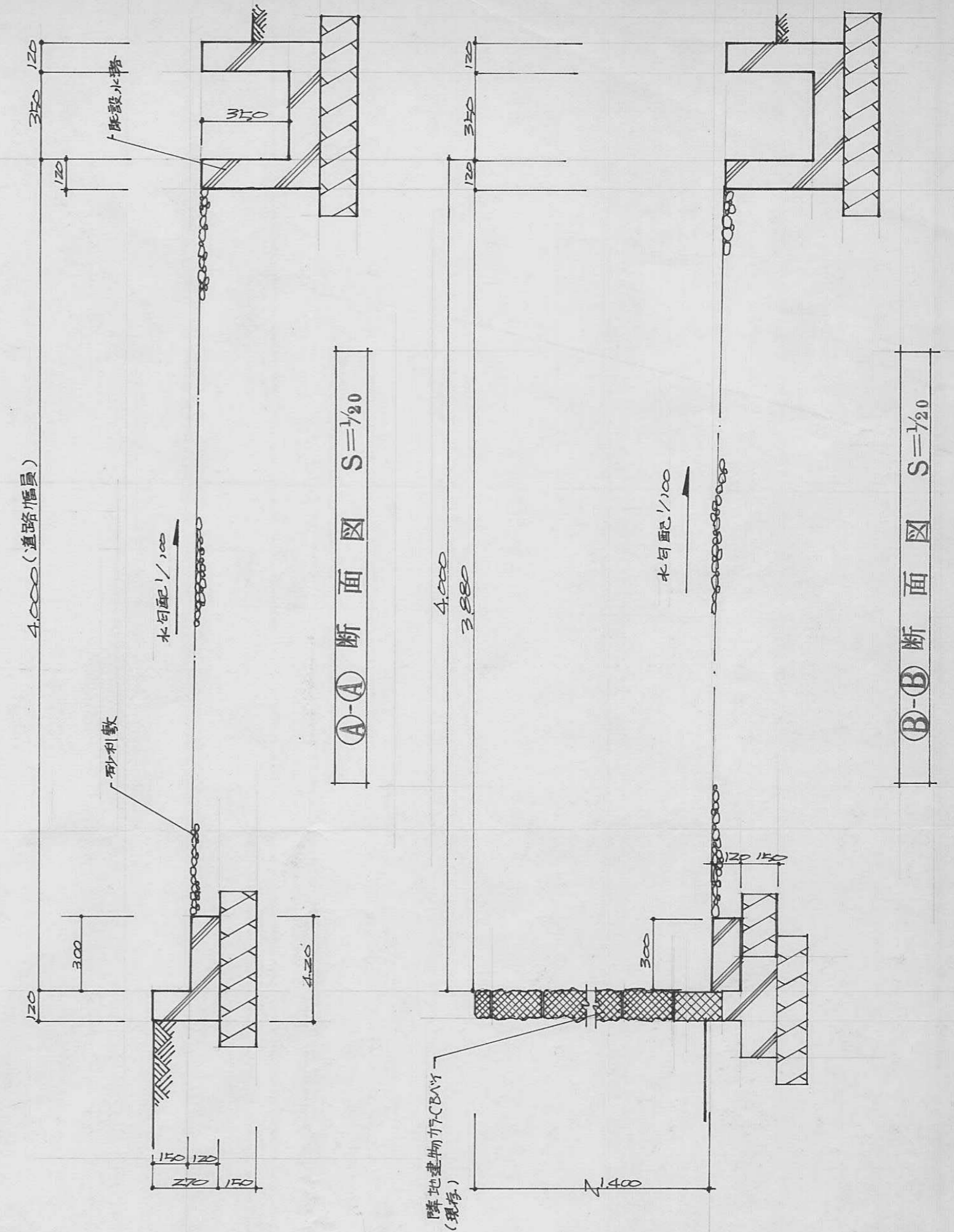
承諾書

この図面記載のとおり道路の位置の指定・変更・廃止を承諾します。

道路の幅員	4 m	道路の延長	48.1 m	道路の面積	220.12 m ²
	4.5 m		5.2 m		



敷地平面図 S=1/200



①-① 断面図 S=1/20

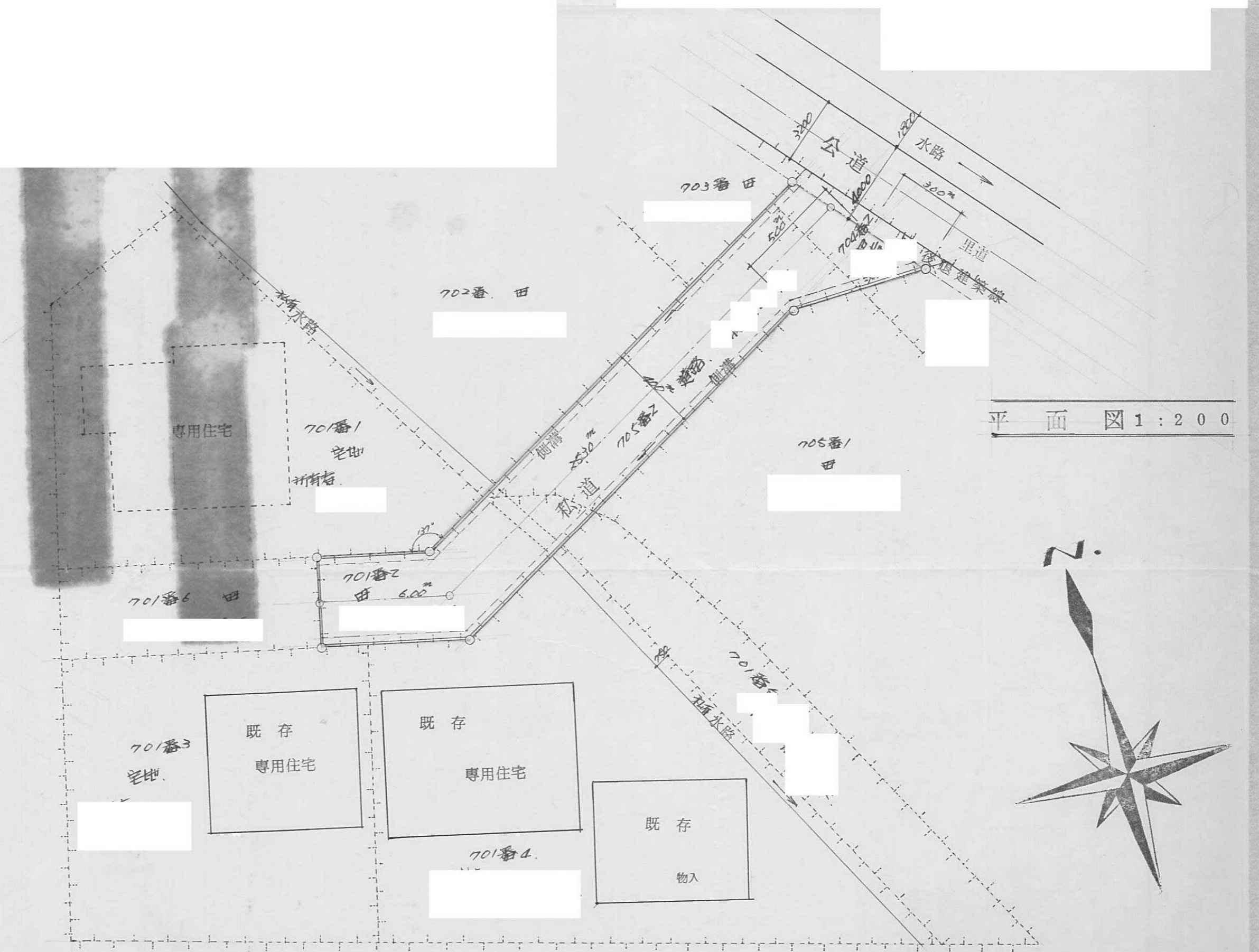
②-② 断面図 S=1/20

指定年月日・番号	昭和 53 年 8 月 15 日 第 53-13 号
告示年月日・番号	昭和 53 年 9 月 19 日 第 123 号

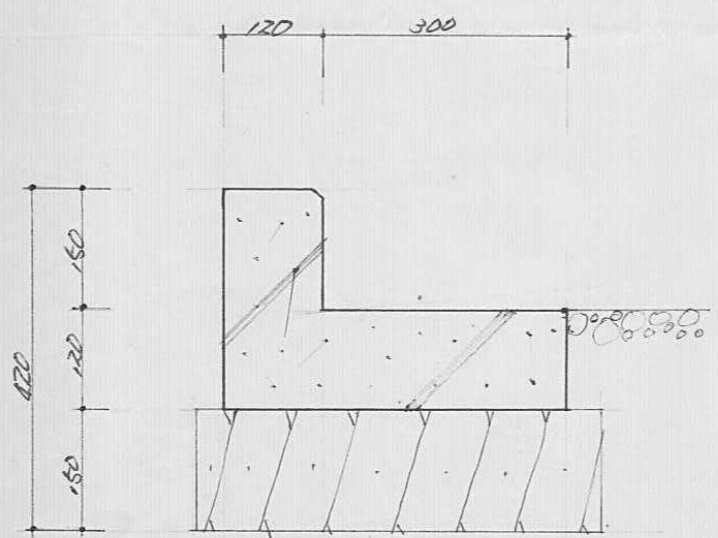

承 諾 書

この図面記載のとおり道路の位置の指定・変更・廃止を承諾します。

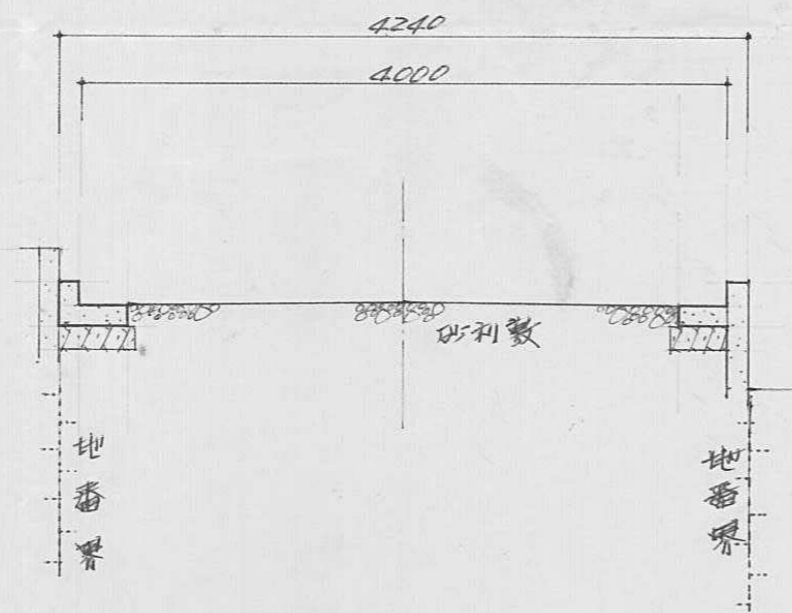
道路の幅員	4.24 m	道路の延長	31.30 m	道路の面積	142.00 m ² (117.00 m ²)
-------	--------	-------	---------	-------	---



平面図 1:200



構造図 1:10



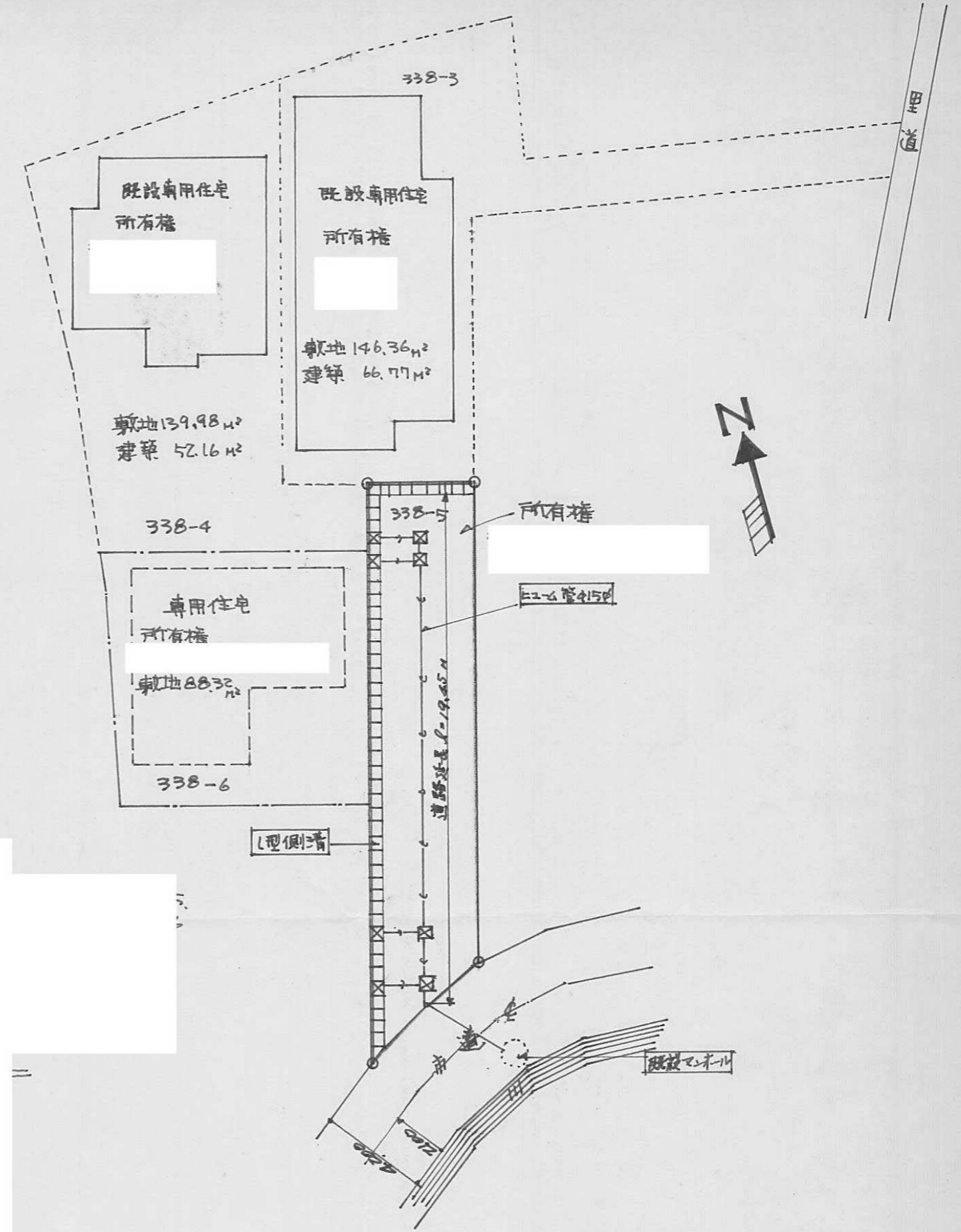
断面図 1:50

指定年月日・番号	昭和 53 年 8 月 7 日 第 53-14 号
告示年月日・番号	昭和 年 月 日 第 号

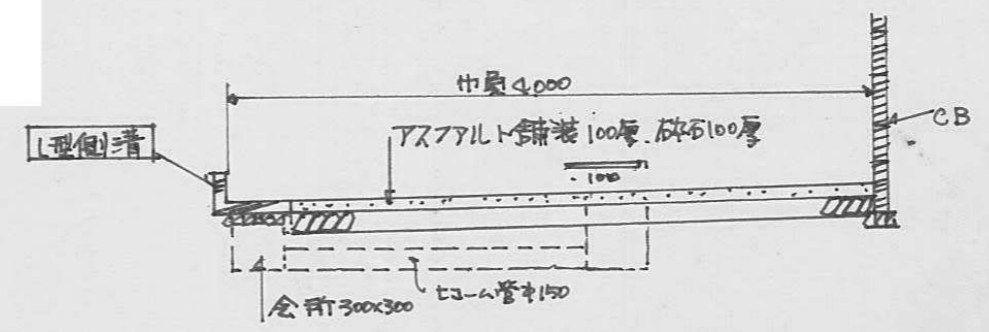
承 諾 書

この図面記載のとおり道路の位置の指定・変更・廃止を承諾します。

道路の幅員	4.0	道路の延長	19.45	道路の面積	82.0
-------	-----	-------	-------	-------	------



平面図 8:1800



道路断面図 8:150

附近見取図

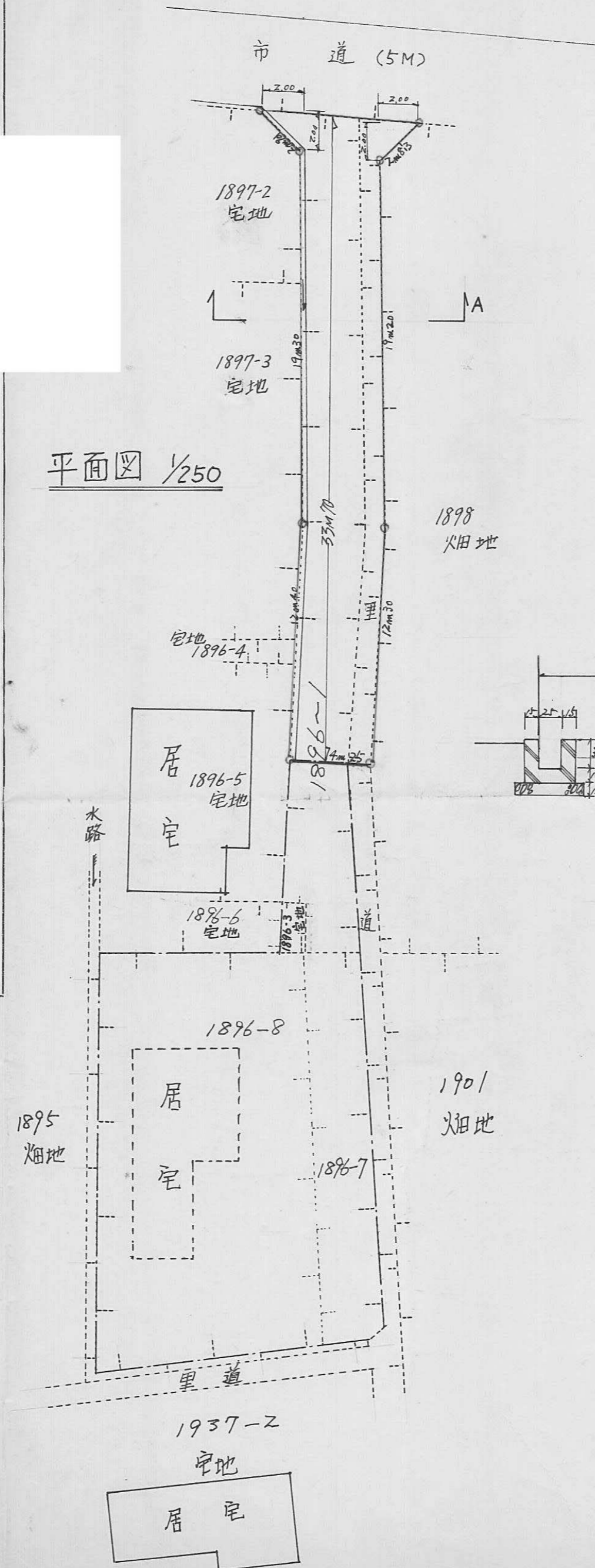
指定年月日・番号	昭和53年10月13日第53-16号
告示年月日・番号	昭和54年1月11日第2号

承諾書

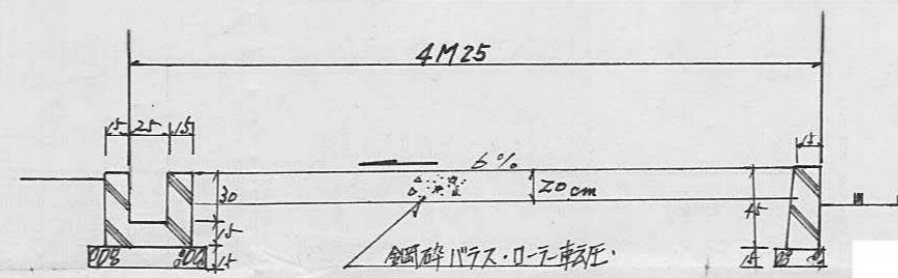
この図面記載のとおり道路の位置の指定・変更・廃止を承諾します。

道路の幅員	4M25	道路の延長	33M70	道路の面積	143.90M ²
-------	------	-------	-------	-------	----------------------

平面図 1/250



断面A. 1/50

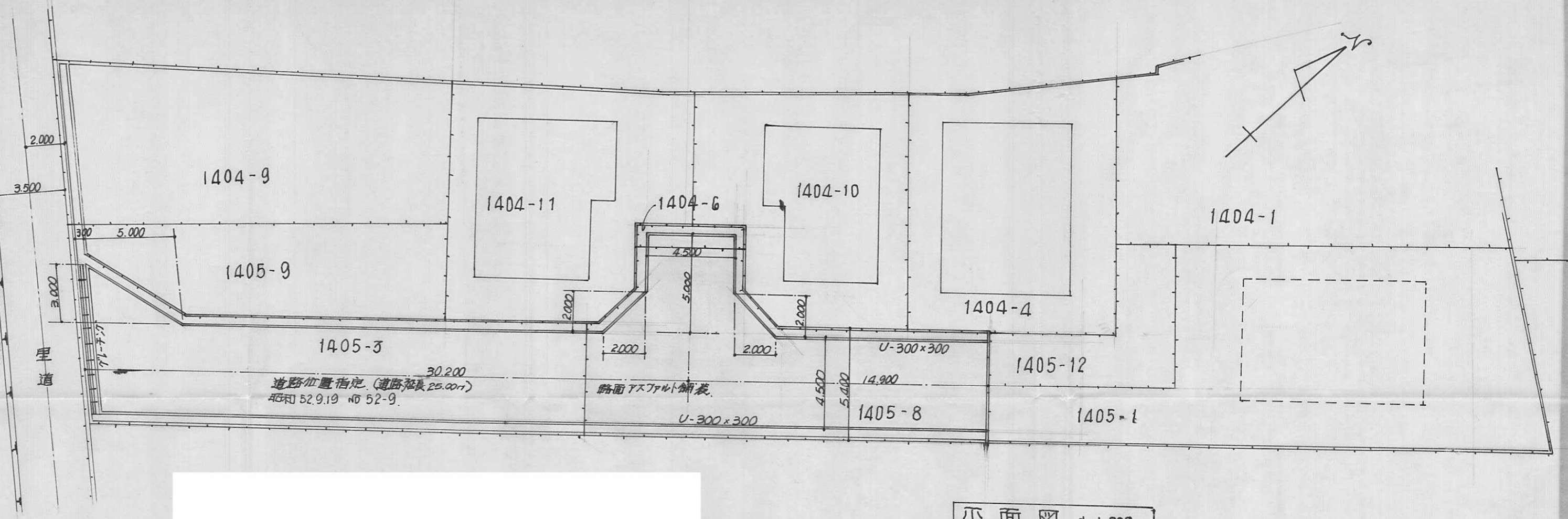


指定年月日・番号 昭和53年9月8日第53-17号
 告示年月日・番号 昭和53年9月19日第123号

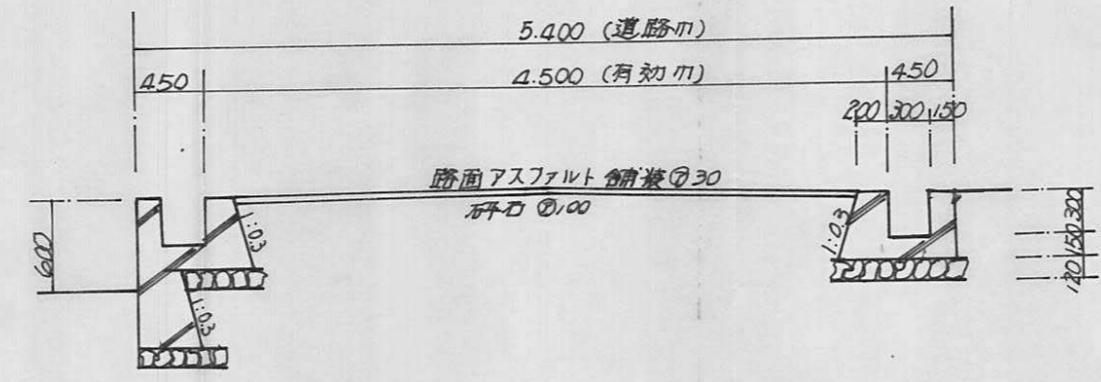
承諾書

この図面記載のとおり道路の位置の指定(変更)を承諾します。

道路の幅員 5.40m (有効) 道路の延長 14.90m 道路の面積 111.46m²



平面図 s=1:200



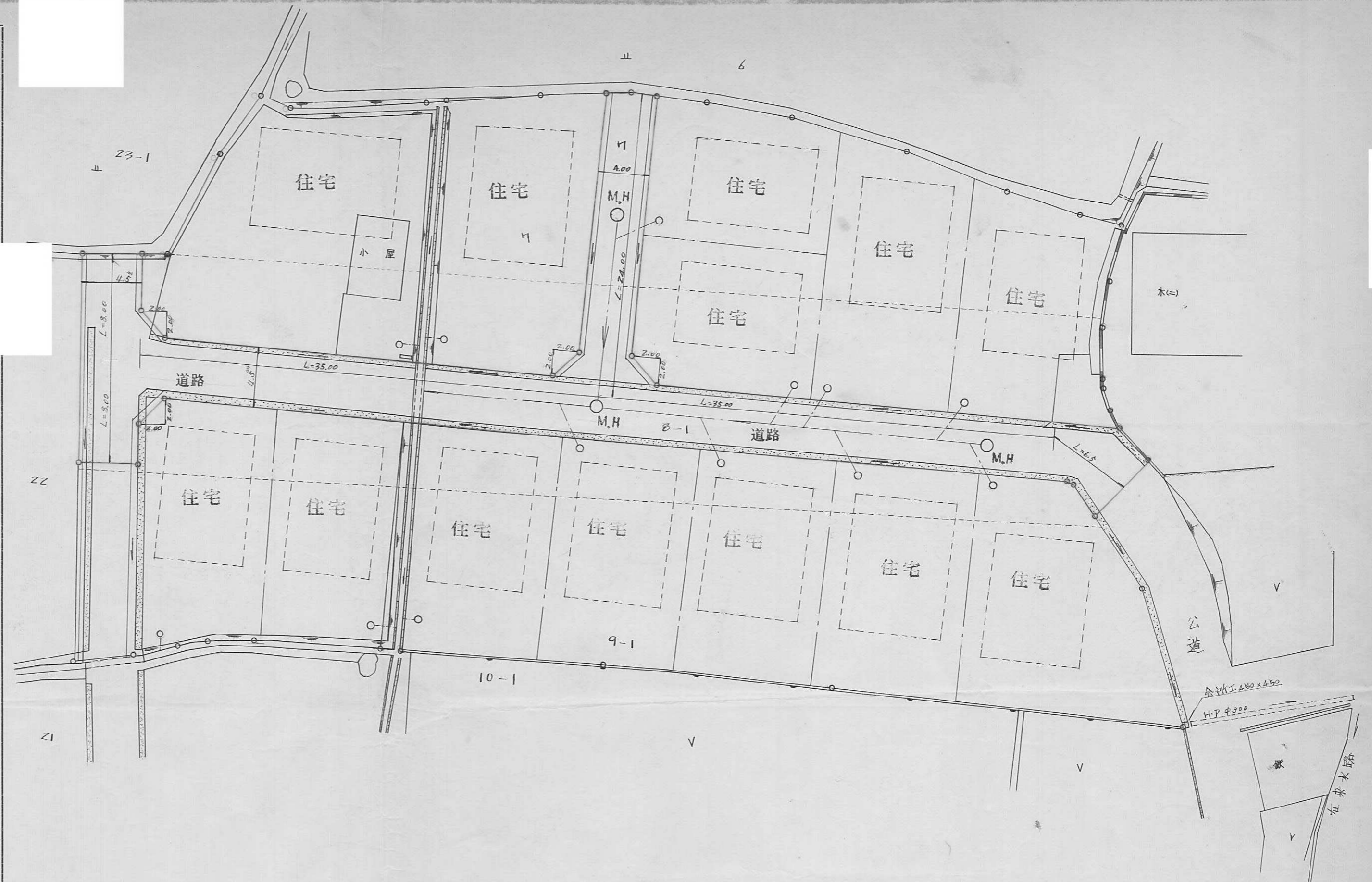
断面図 s=1:50

指定年月日・番号 昭和54年3月23日第53-19号
 告示年月日・番号 昭和54年4月16日第51号

承諾書

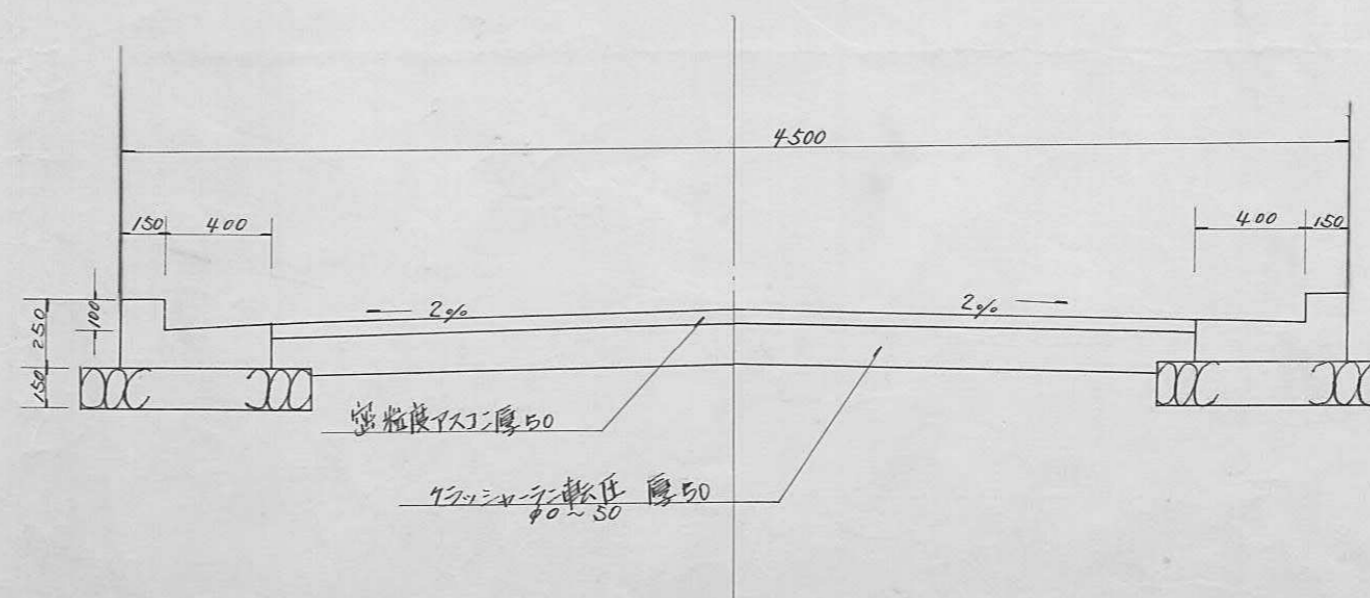
この図面記載のとおり道路の位置の指定・変更・廃止を承諾します。

道路の幅員 道路の延長 道路の面積



道路標準断面図

S=1/30



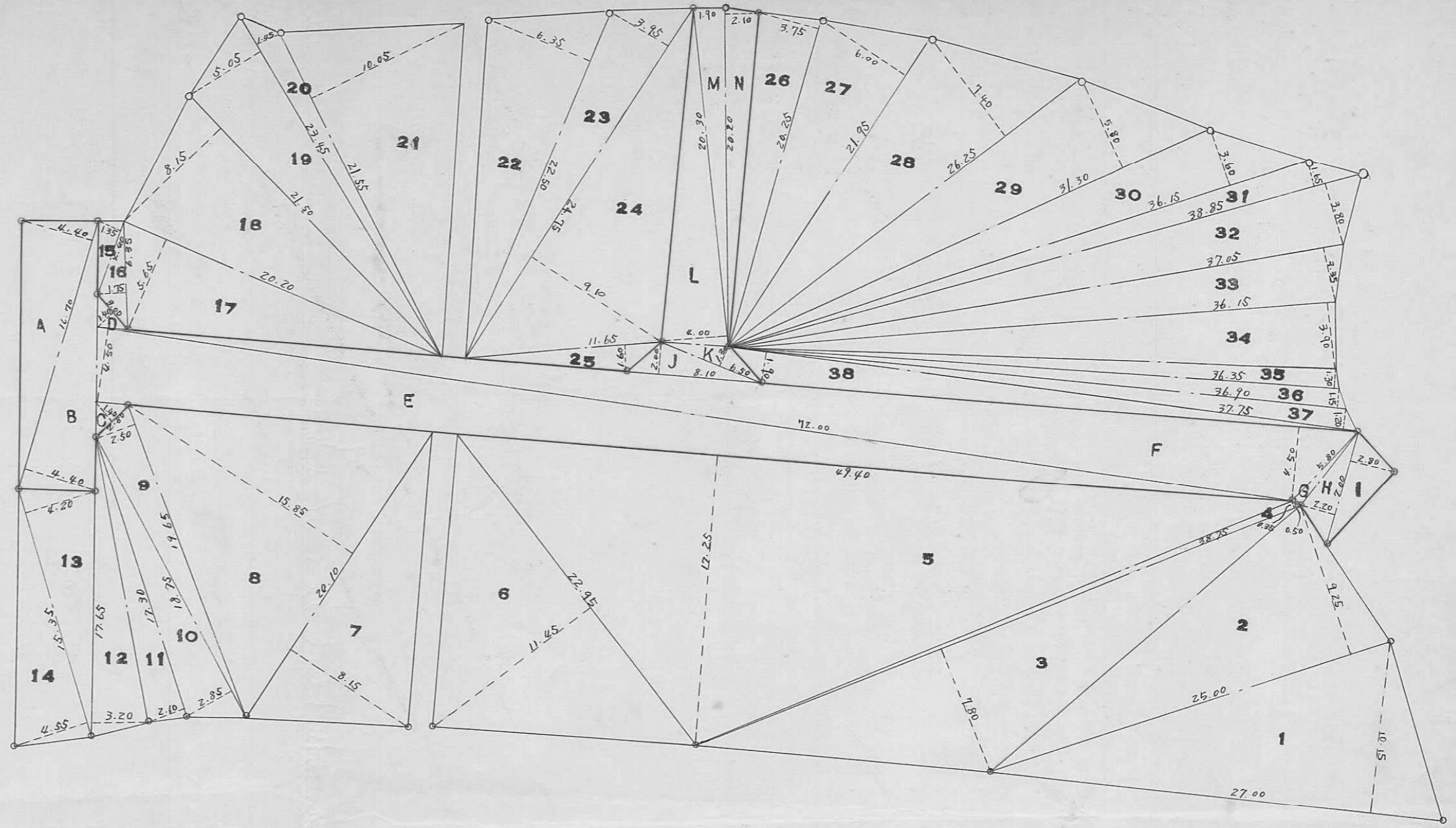
凡例

アスコシ解装は建築MM11割完了後施工す

指定年月日・番号 昭和 年 月 日 第 号
 告示年月日・番号 昭和 年 月 日 第 号

承 諾 書

この図面記載のとおり道路の位置の指定・変更・廃止を承諾します。



求 積 表

宅地

符号	底 辺	垂 線	倍面積
1	27.00	10.15	274.0500
2	25.00	9.25	231.2500
3	38.75	7.80	302.2500
4	38.75	0.35	13.5625
5	49.40	17.25	852.1500
6	22.95	11.45	262.7775
7	20.10	8.15	163.8150
8	20.10	15.85	318.5850
9	19.65	2.50	49.1250
10	18.75	2.85	53.4375
11	17.30	2.10	36.3300
12	17.65	3.20	56.4800
13	15.35	4.20	64.4700
14	15.35	4.55	69.8425
15	4.40	1.35	5.9400
16	6.35	1.75	11.1125
17	20.20	5.65	114.1300
18	21.50	8.15	175.2250
19	23.45	5.05	118.4225

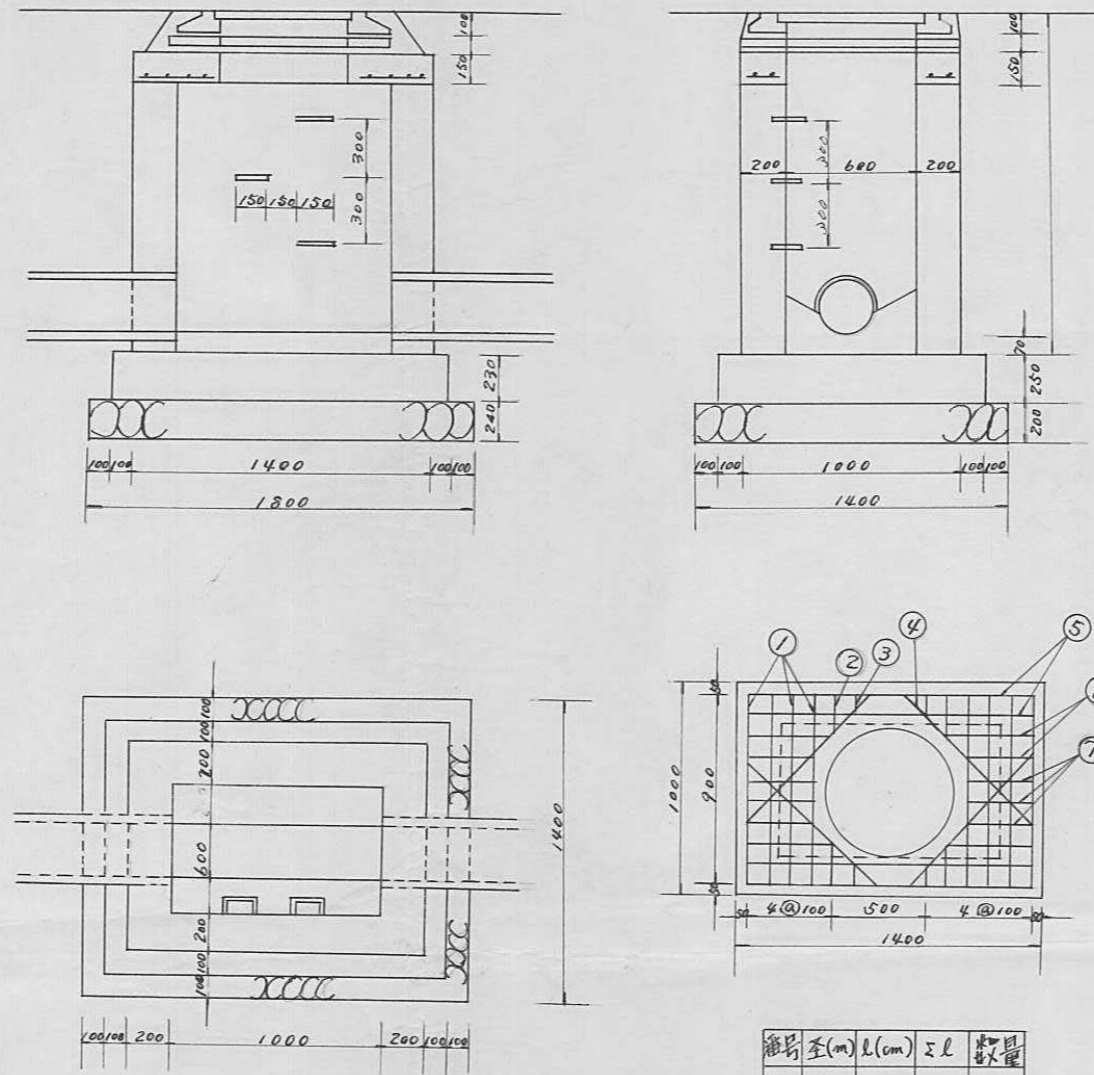
20	23.45	1.45	34.0025
21	21.55	10.05	216.5775
22	22.50	6.35	142.8750
23	24.75	3.95	97.7625
24	24.75	9.10	225.2250
25	11.65	1.60	18.6400
26	20.25	3.75	75.9375
27	21.95	6.00	131.7000
28	26.25	7.40	194.2500
29	31.30	5.80	181.5400
30	36.15	3.60	130.1400
31	38.85	1.65	64.1025
32	38.85	3.80	147.6300
33	37.05	3.35	124.1175
34	36.15	3.90	140.9850
35	36.35	1.30	47.2550
36	36.90	1.15	42.4350
37	37.75	1.20	45.3000
38	37.75	1.90	71.7250
計			5305.1650
½			2652.5775

求 積 表

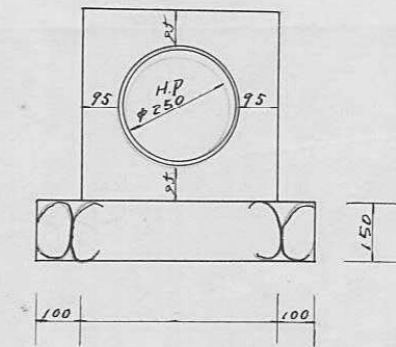
道路

符号	底 辺	垂 線	倍面積
A	16.70	4.40	73.4800
B	16.70	4.40	73.4800
C	2.80	1.40	3.9200
D	3.00	1.40	4.2000
E	72.00	4.50	324.0000
F	75.50	4.50	339.7500
G	5.80	0.50	2.9000
H	7.00	2.20	15.4000
I	7.00	2.80	19.6000
J	8.10	2.00	16.2000
K	6.50	1.30	8.4500
L	20.30	4.00	81.2000
M	20.20	1.90	38.3800
N	20.20	2.10	42.4200
計			1043.3800
½			521.6900

マンホール詳細図
1/40



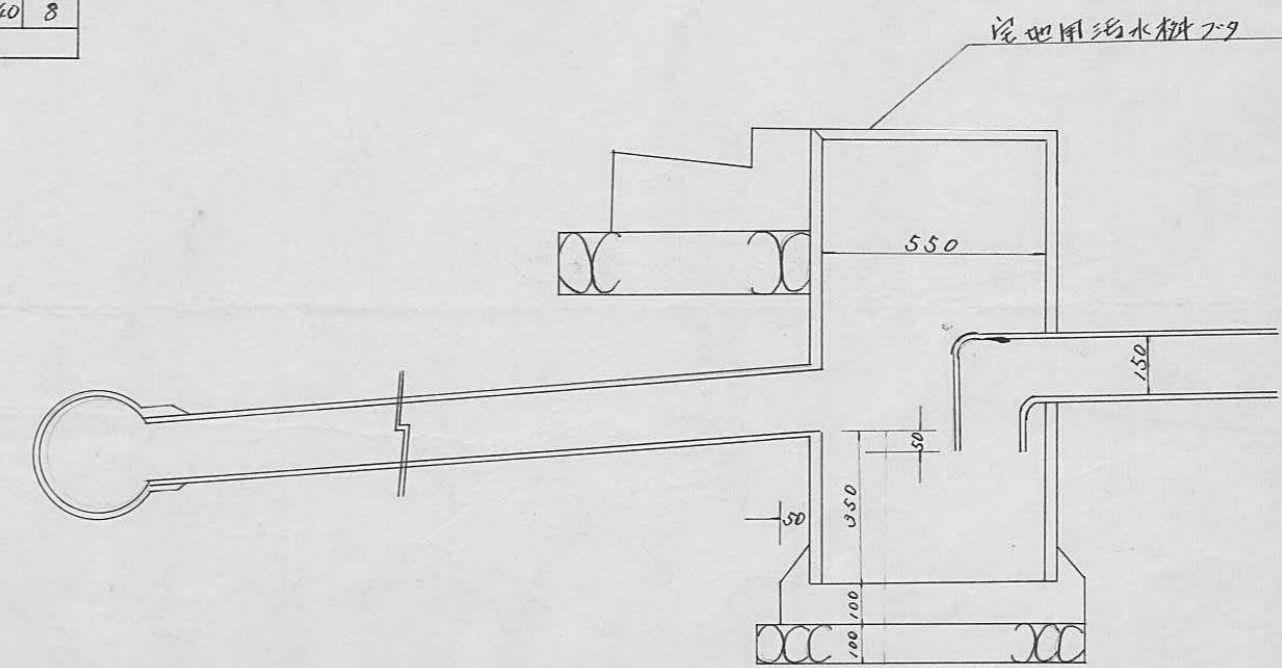
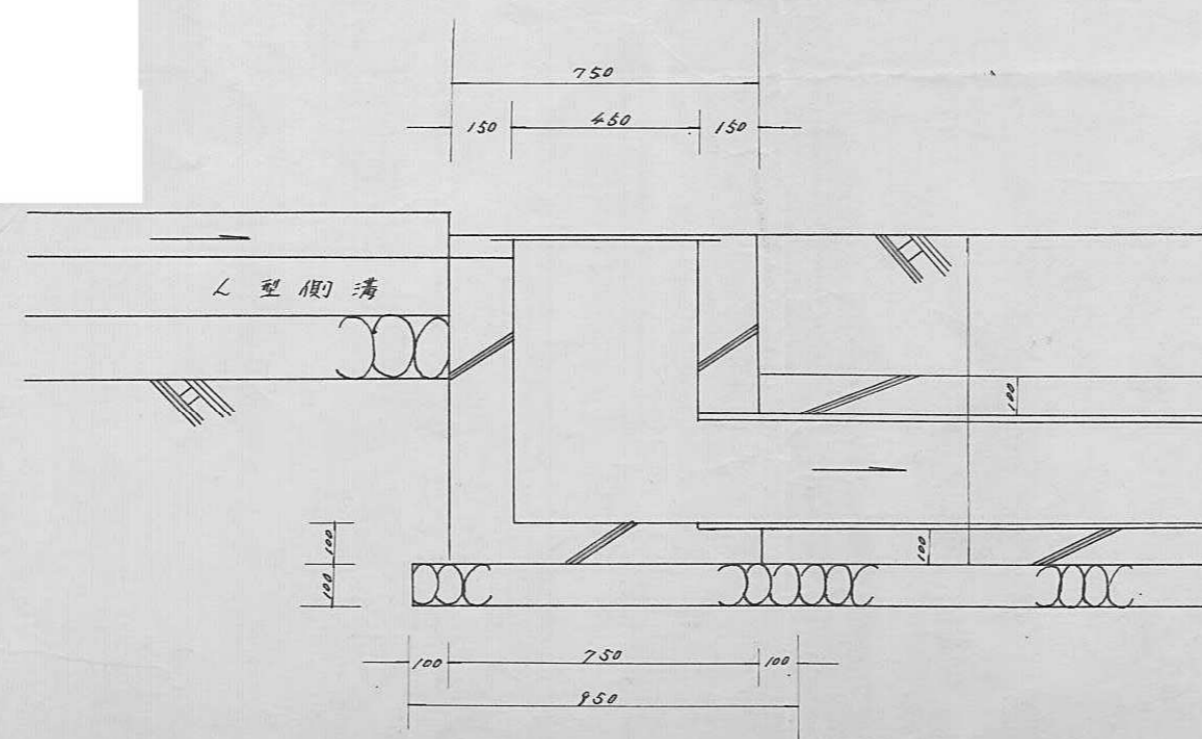
φ250 汚水管埋設図
1/20



汚水柵埋設図 1/20

番号	径(m)	長(cm)	SL	数量
1	D10	90	720	8
2	D10	20	80	4
3	D10	10	40	4
4	D10	84	320	4
5	D10	130	720	4
6	D10	40	160	4
7	D10	30	240	8

会所工詳細図 1/20



指定年月日・番号	昭和52年3月26日	第53-20号
告示年月日・番号	昭和52年4月16日	第5/号

承諾書

この図面記載のとおり道路の位置の指定・変更・廃止を承諾します。

道路の幅員	4.5 M	道路の延長	121.4 M	道路の面積	147.6
	4.0		33.0		

求積表
宅地

番号	底辺	垂線	面積
1	22.15	2.20	203.7800
2	22.45	2.75	61.7375
3	22.45	6.75	151.5375
4	14.70	3.10	51.7700
5	15.10	2.35	35.4850
6	13.65	2.75	37.5375
7	14.30	1.75	25.0250
8	14.30	3.25	46.4750
9	15.15	5.95	90.1425
10	14.50	1.50	21.7500
11	12.20	1.75	21.3500
12	23.80	2.95	70.2100
13	23.80	5.55	132.0900
14	20.95	7.70	161.3150
15	20.40	3.85	78.5400
16	24.75	4.70	116.3250
17	24.40	3.65	89.2600
18	24.40	6.70	163.4800
19	18.75	3.85	72.1875
20	14.65	2.70	39.5550
21	15.75	6.70	105.5250
22	14.25	1.70	24.2250

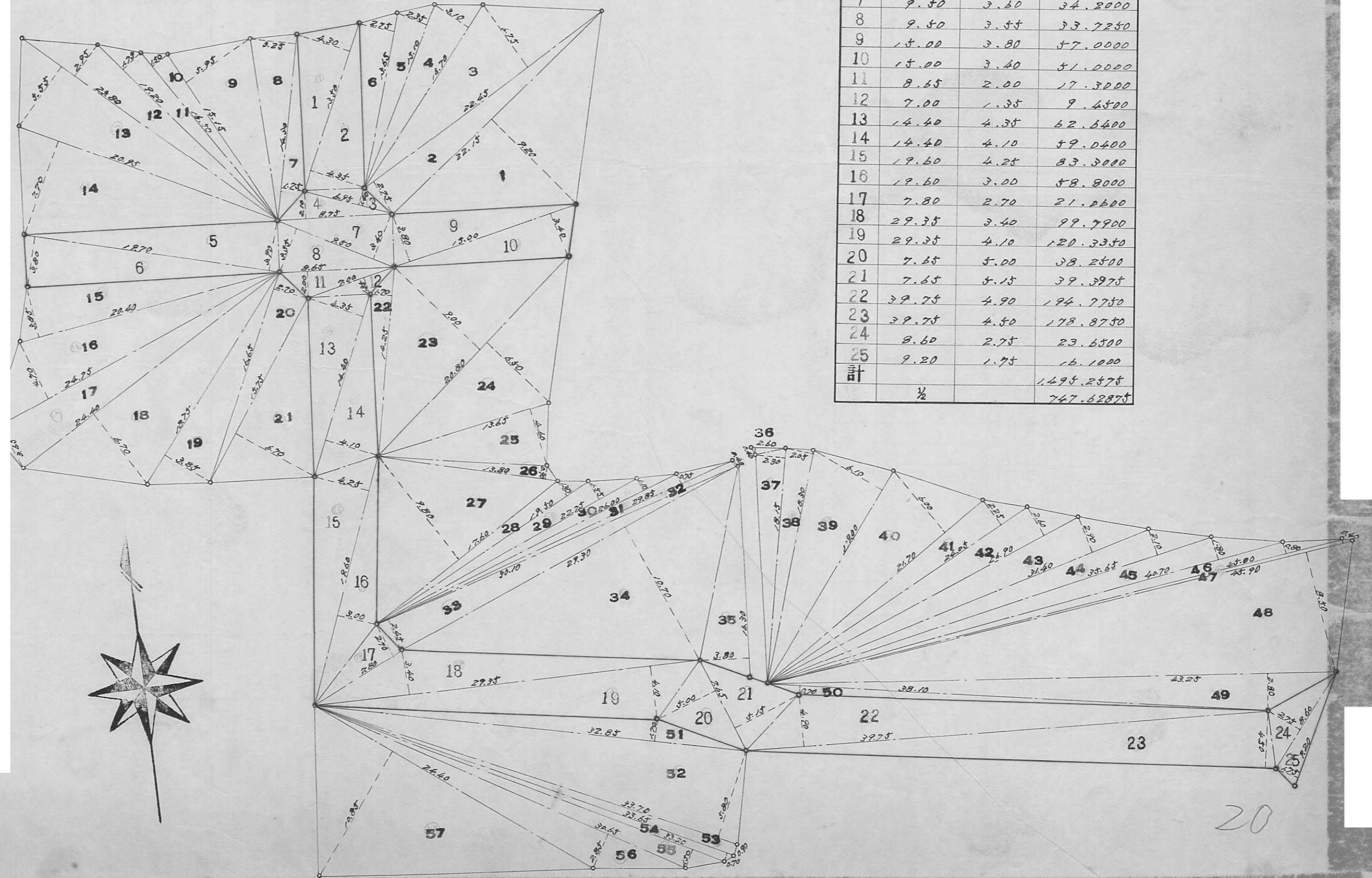
求積表
宅地

番号	底辺	垂線	面積
23	20.80	9.00	187.2000
24	20.80	6.50	135.2000
25	13.65	4.60	62.7900
26	13.80	0.90	12.4200
27	17.60	9.80	172.4800
28	19.50	1.30	25.3500
29	22.75	1.55	35.2625
30	26.00	1.10	28.6000
31	29.85	0.75	22.3875
32	30.10	0.40	12.0400
33	30.10	2.45	73.7450
34	29.30	10.70	313.5100
35	14.30	2.80	61.8400
36	2.60	0.40	1.0400
37	18.15	2.30	41.7450
38	18.30	2.05	37.5150
39	19.80	6.10	119.8800
40	21.70	6.00	130.2000
41	24.05	2.25	54.1125
42	26.90	2.60	69.9400
43	31.40	2.90	91.0600

44	35.65	2.10	74.8650
45	40.70	1.80	73.2600
46	45.00	0.80	36.0000
47	45.90	0.40	18.3600
48	45.90	8.50	390.1500
49	43.25	2.80	121.1000
50	38.10	0.70	26.6700
51	32.85	1.70	55.8450
52	33.70	5.80	195.4800
53	33.70	0.90	30.3300
54	33.65	0.70	23.5550
55	33.20	1.50	49.8000
56	30.65	2.85	87.3525
57	24.40	10.85	264.7400
計			4,951.6775
	1/2		2,475.83875

求積表
道路

番号	底辺	垂線	面積
1	13.50	4.30	58.0500
2	13.50	4.35	58.7250
3	6.95	1.40	9.7300
4	8.75	2.10	18.3750
5	19.70	3.80	74.8300
6	19.70	3.80	74.8300
7	9.50	3.60	34.2000
8	9.50	3.55	33.7250
9	15.00	3.80	57.0000
10	15.00	3.40	51.0000
11	8.65	2.20	17.9000
12	7.00	1.35	9.4500
13	14.40	4.35	62.6400
14	14.40	4.10	59.0400
15	19.60	4.25	83.3000
16	19.60	3.00	58.8000
17	7.80	2.70	21.0600
18	29.35	3.40	99.7900
19	29.35	4.10	120.3350
20	7.65	5.00	38.2500
21	7.65	5.15	39.3875
22	39.75	4.90	194.7750
23	39.75	4.50	178.8750
24	8.60	2.75	23.6500
25	9.20	1.75	16.1000
計			1,495.2575
	1/2		747.62875



20

指定年月日・番号	昭和	年	月	日	第	号
告示年月日・番号	昭和	年	月	日	第	号

承諾書

この図面記載のとおり道路の位置の指定・変更・廃止を承諾します。

昭和 年 月 日

(申請者)

殿

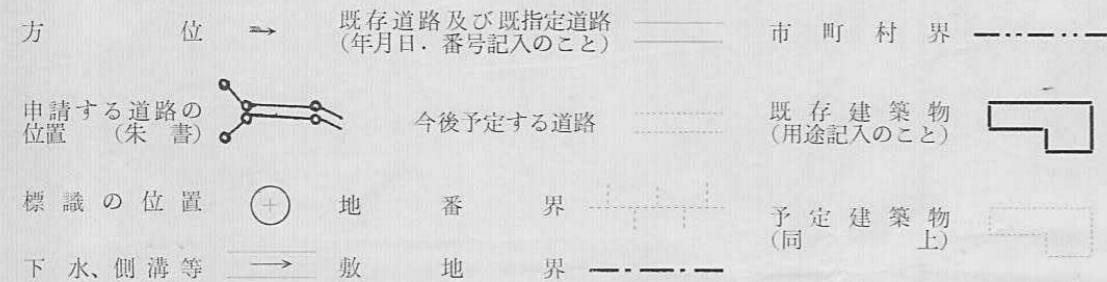
道路の幅員	道路の延長	道路の面積
工事着手 予定期日	昭和 年 月 日	工事完了 予定期日
昭和 年 月 日	昭和 年 月 日	昭和 年 月 日
道路管理者住所・氏名	電話	番
道路となる土地の地名地番	地目	権利の種類
住	所	氏
名	印	

備考 (上記承諾に関する特記事項を記入してください。)

図面作成者住所・氏名

印

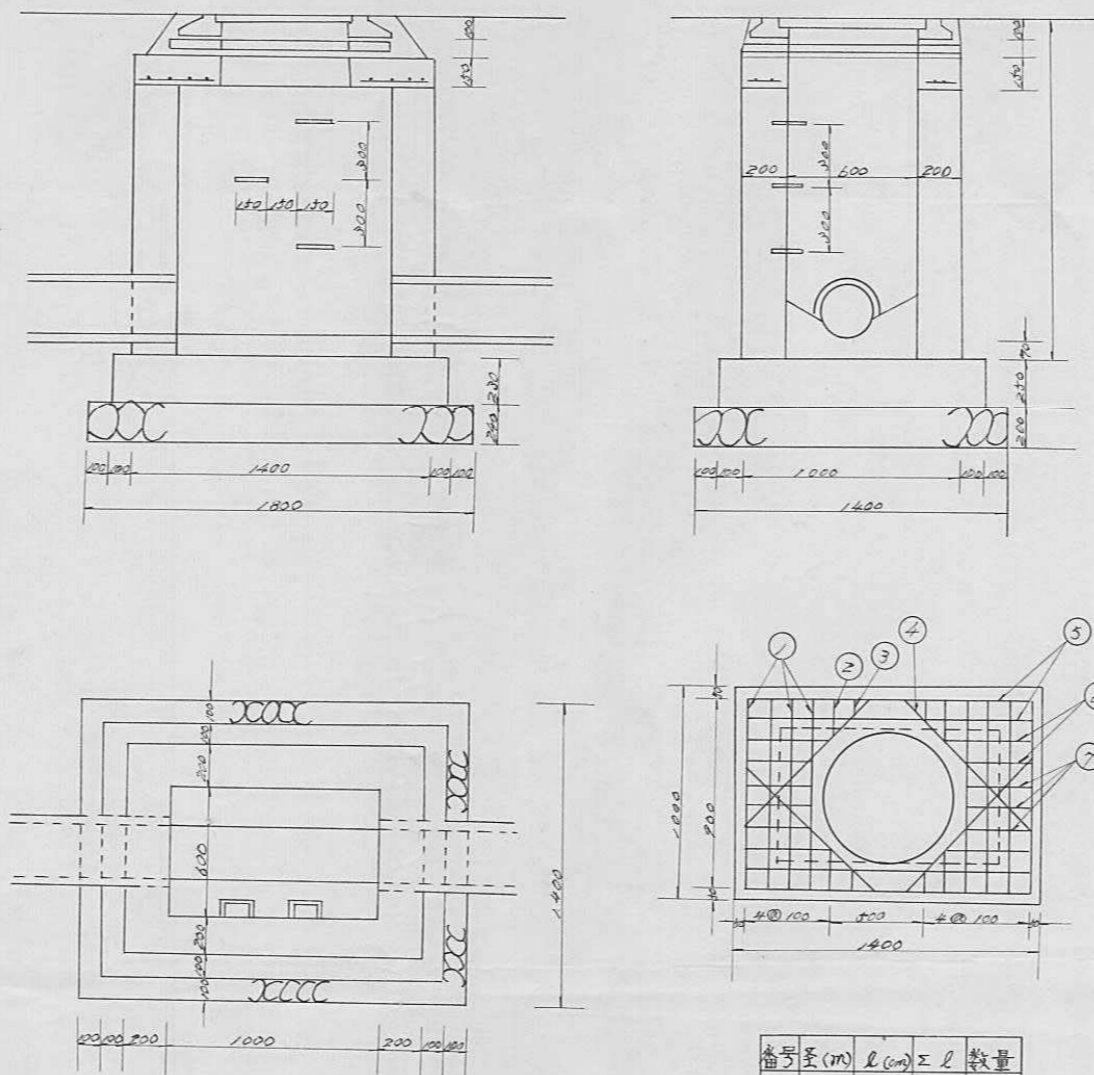
凡例



【注意】

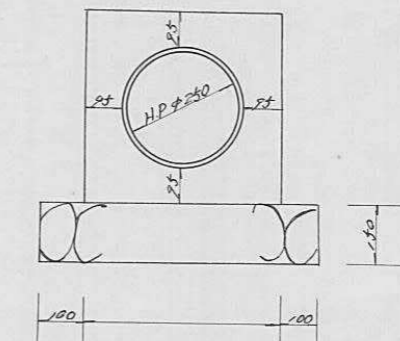
- 承諾書の「権利の種類」欄は、土地又はその土地内の建築物若しくは工作物について該当する権利(所有権借地権等)をそれぞれ記入すること。
- 図面にも地番号、権利の種類及び氏名を記入すること。
- 附近見取図道路地積図及び標準断面図(横断面図勾配のあるヶ所は従断面図)を記載し方位は一致させること。
- 延長は、幅員別に記入すること。
- 本用紙のみで記入できない場合は、同質、同形の用紙を使用し、該当する部分において権利を有する者及び図面作成者の印で本用紙と割印して追加すること。
- 申請書(正・副)には本用紙(追加紙を含む)のコピーを添付し、本用紙は別に(同時に)提出すること。

マンホール詳細図 1/40

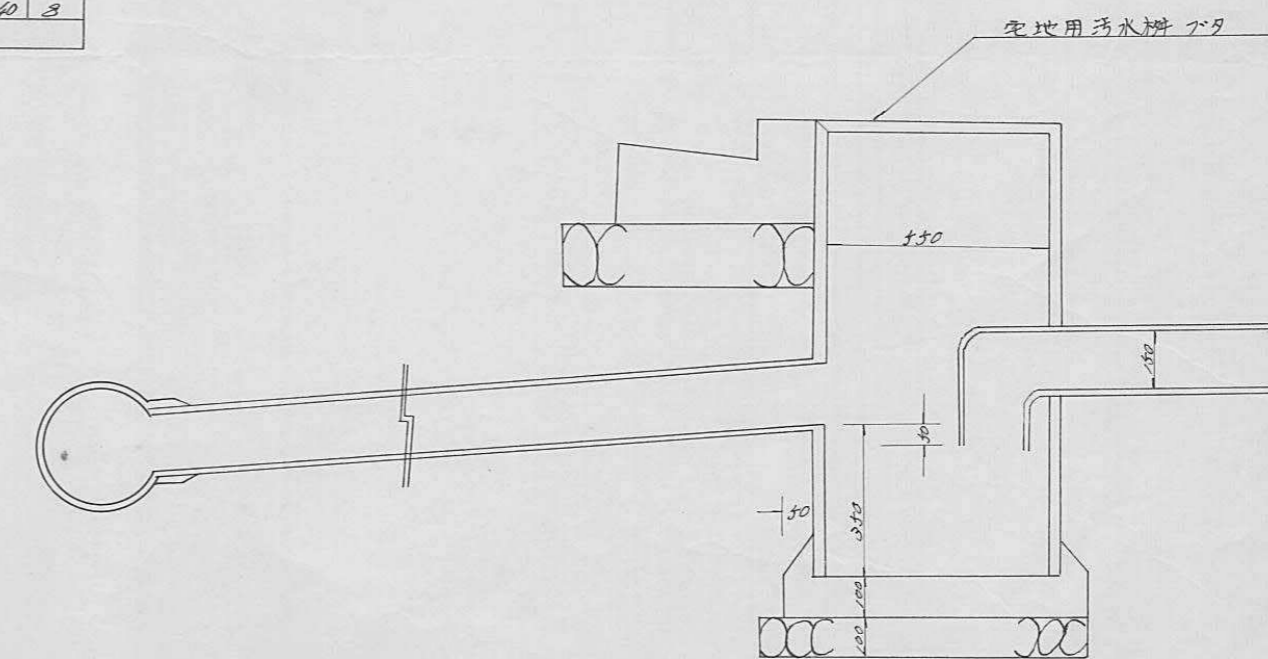


番号	径(m)	長(cm)	工	数量
1	0.10	90	720	8
2	0.10	20	50	4
3	0.10	10	60	4
4	0.10	80	320	4
5	0.10	130	720	4
6	0.10	40	160	4
7	0.10	30	240	8

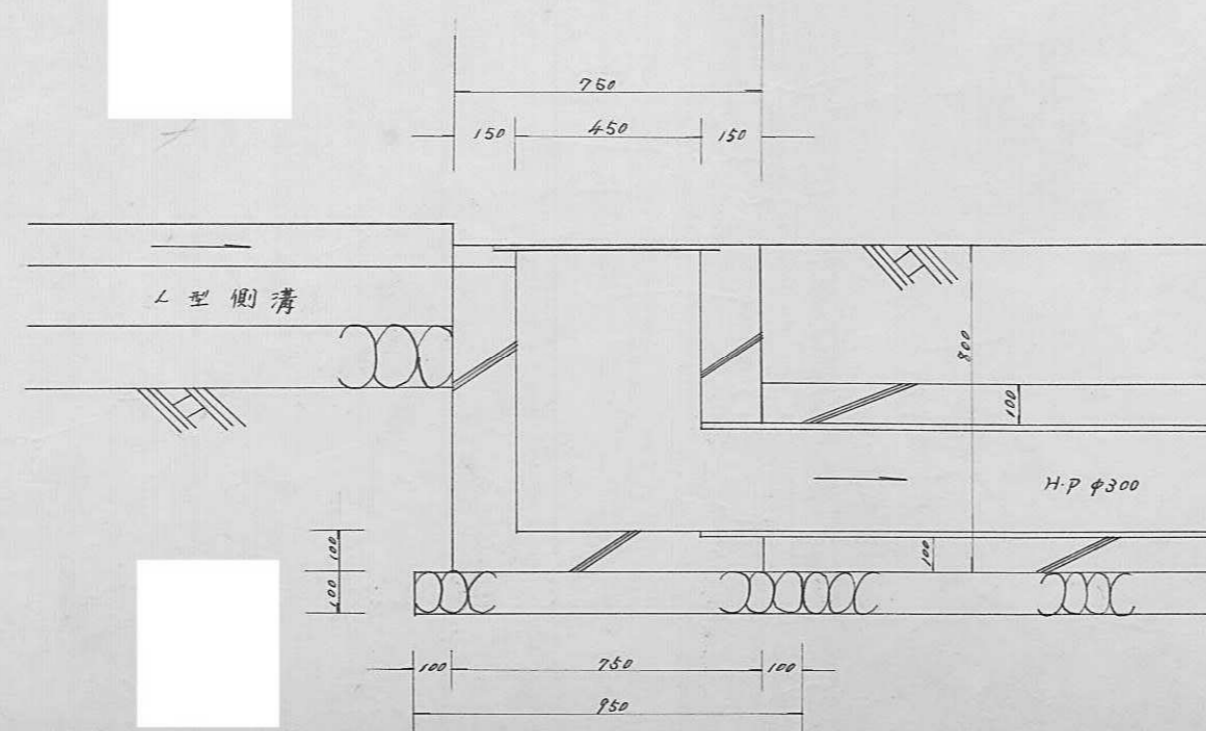
φ250 汚水管埋設図 1/20



汚水枡埋設図 1/20



会所工詳細図 1/20



指定年月日・番号 昭和 年 月 日 第 号
 告示年月日・番号 昭和 年 月 日 第 号

承 諾 書

この図面記載のとおり道路の位置の指定・変更・廃止を承諾します。

昭和 年 月 日
 (申請者)

道路の幅員 道路の延長 道路の面積

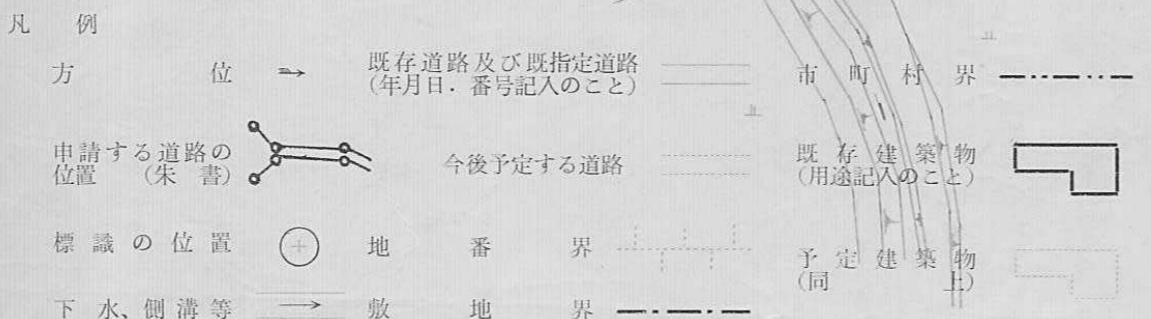
工事着手予定日 昭和 年 月 日 工事完了予定日 昭和 年 月 日

道路管理者住所・氏名 電話 番

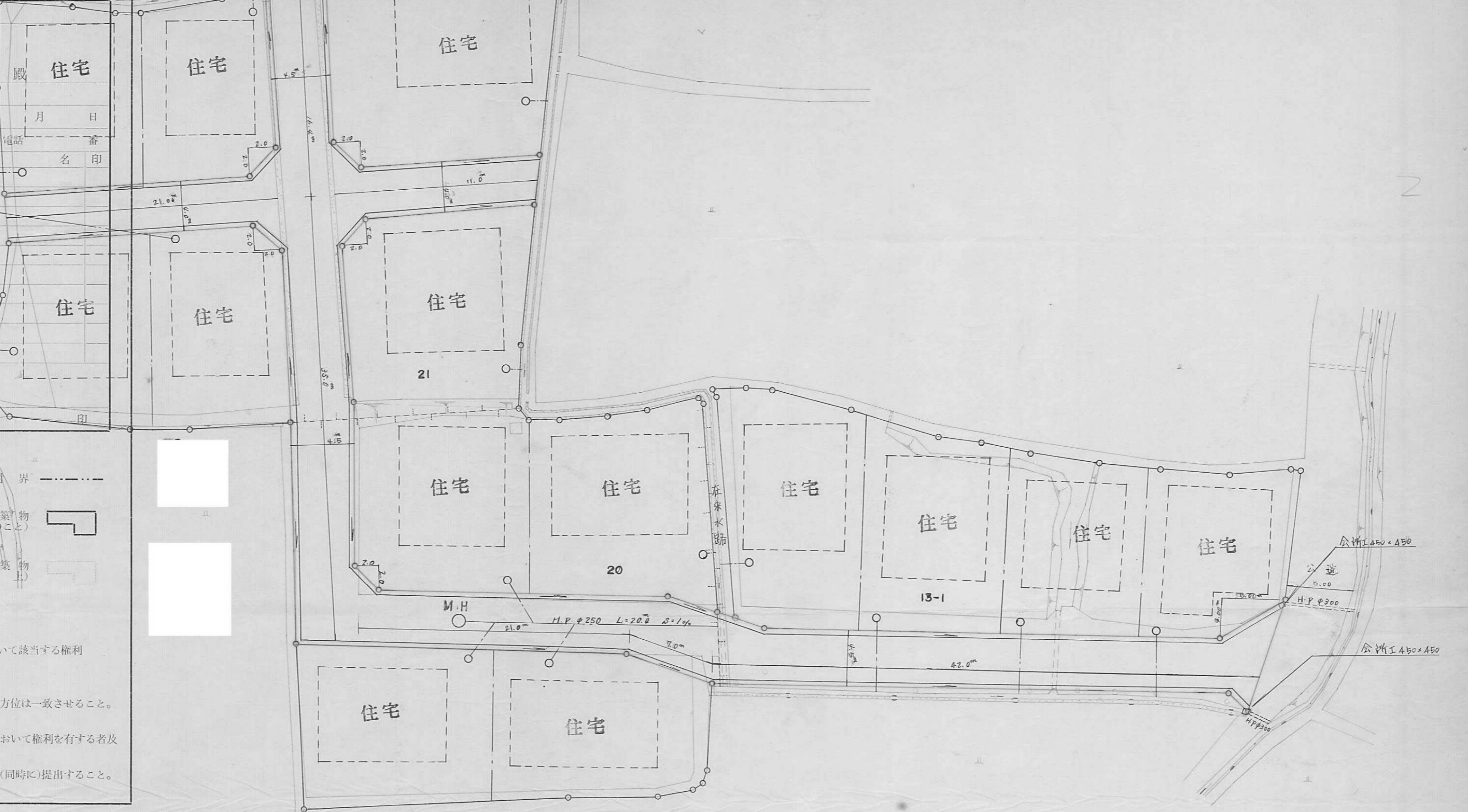
道路となる土地の地名地番 地目 権利の種類 住 所 氏 名 印

備考 (上記承諾に関する特記事項を記入してください。)

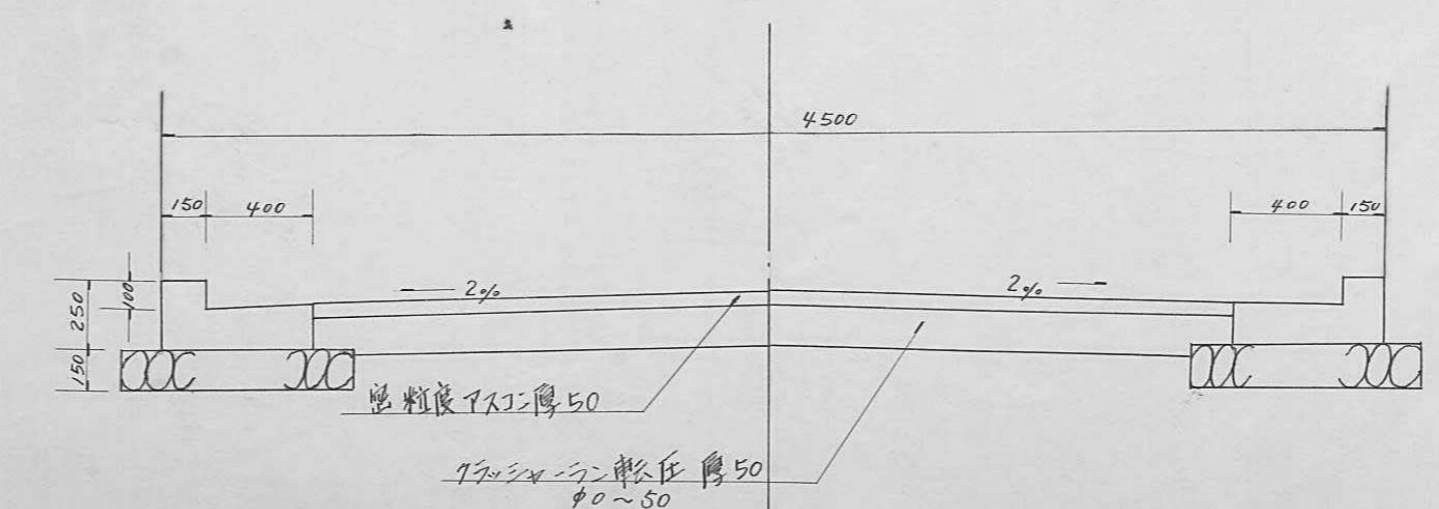
図面作成者住所・氏名



- 【注 意】
1. 承諾書の「権利の種類」欄は、土地又はその土地内の建築物若しくは工作物について該当する権利(所有権借地権等)をそれぞれ記入すること。
 2. 図面にも地番号、権利の種類及び氏名を記入すること。
 3. 附近見取図道路地積図及び標準断面図(横断面勾配のあるヶ所は従断面)を記載し方位は一致させること。
 4. 延長は、幅員別に記入すること。
 5. 本用紙のみで記入できない場合は、同質、同形の用紙を使用し、該当する部分において権利を有する者及び図面作成者の印で本用紙と割印して追加すること。
 6. 申請書(正・副)には本用紙(追加紙を含む)のコピーを添付し、本用紙は別に(同時に)提出すること。



道路標準断面図
 S=1/30



凡 例
 アスコン舗装は建築物の割印完了後施工す