

昭和54年度

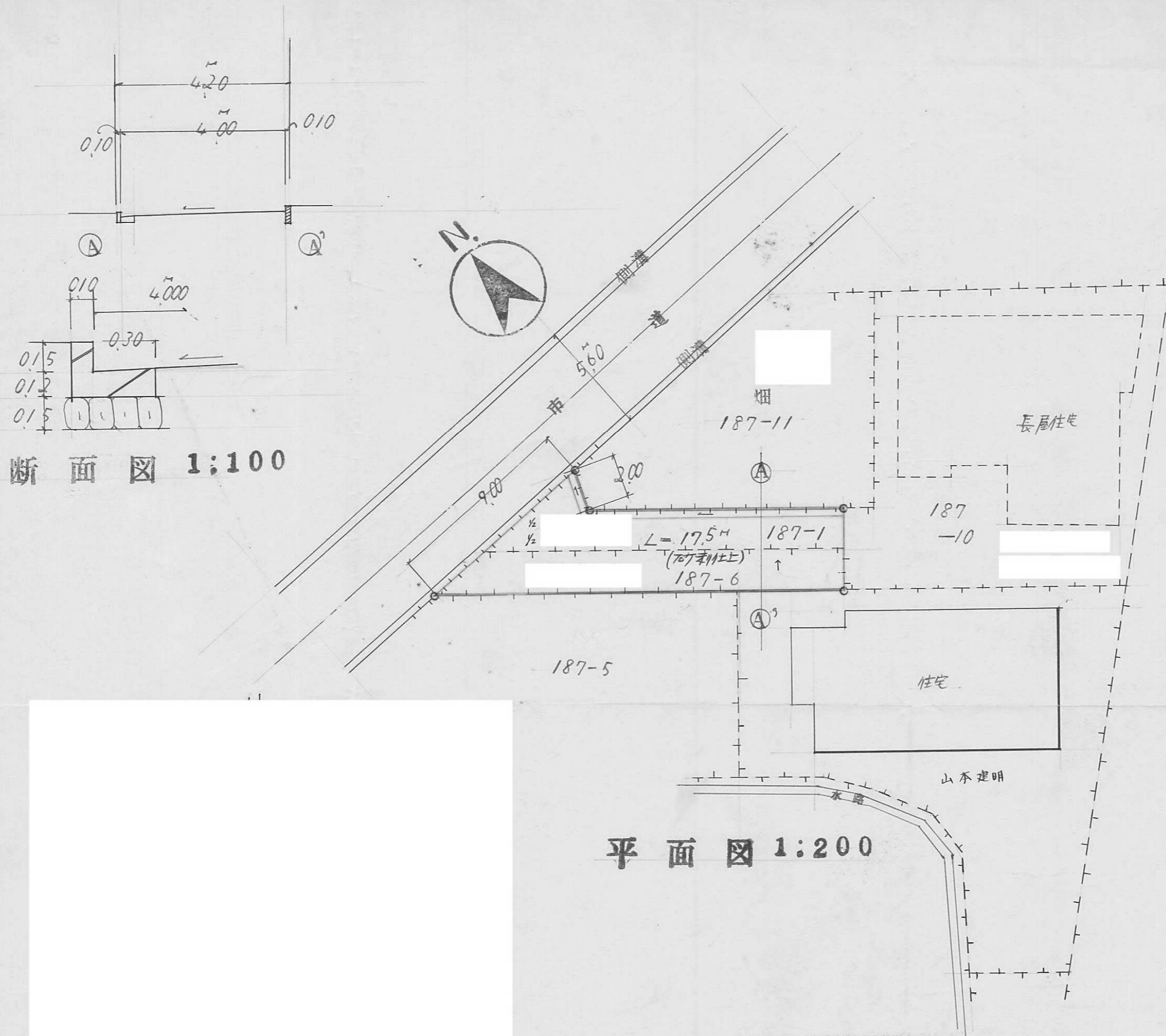
図面ページ	指定番号	指定年月日	地名	備考
1	54-1	54.04.27	書写字段ノ元187-1,-6	
2	54-2	54.04.09	別所字戌亥角59-2他	
3	54-3	54.04.09	書写字立原47-6,47-7	46-60の延長
4	54-4	54.05.28	広畑区蒲田字加取取133,133-1	
5	54-5	54.04.14	書写字立原47-18	46-60の延長
6	54-6	54.04.17	大塩町稲荷979-6	48-20の延長
7	54-7	54.06.21	野里字鍛冶屋村744-1,-2,745-4	
8	54-8	54.05.02	下手野字川田654-2	
9	54-9	54.08.02	玉手字ヘシロ483-1,-5,-9	市道荒川204号
10	54-10			欠番
11	54-11	54.07.14	広畑区西蒲田字谷口190-4	
12	54-12	54.07.30	御立字河野1502-2,1503-2	
13	54-13	54.09.12	町坪字豆田494-8,495-4	
14	54-14	54.07.20	大津区天満889-1,-7,-8,890-4	市道大津250号線
15	54-15	54.07.24	白国字寺門111-1,-10	
16	54-16	54.09.07	御立字河野1504-3	
17	54-17	54.08.11	今宿字池田549-3	
18	54-18	54.08.11	井ノ口字寺ノ前25-4,26,26-3,27-2	46-12の延長
19	54-19	54.08.21	飾磨区高町字惣ヶ坪118-10,-11,-14,119-3	47-112号,53-33の延長
20	54-20	54.11.09	広畑区才字園正庵322-1	
21	54-21	54.11.01	辻井字畑ノ下417-4,-8,418-4	取消57-3(57.10.20) 図面2枚
22	54-22	54.09.25	西蒲田字六角361-3	市道荒川204号線
23	54-23	54.10.26	野里字町裏794-12,825-7	図面2枚
24	54-24	54.11.09	飾磨区加茂字山田106-2,-3	
25	54-25	55.02.22	勝原区朝日谷字雉子落278-6,-7,279-4	
26	54-26	55.02.13	青山字畑ヶ山470-3	
27	54-27	55.03.12	大津区勸兵衛町2丁目204-5	
28	54-28	55.02.15	田寺字東山929-1	
29	54-29	55.02.15	飾西字万燈山下692-1,694-12	
30	54-30	57.02.15	辻井字東谷1090-2	
31	54-31	55.02.23	御立字河野1502-1,-4,1503-4	54-12の延長
32	54-32	55.03.12	八代字大谷1005-4,1006-3,1008-1	
33	54-33	55.03.24	大塩町字稲荷957-4	
34	54-34	55.04.08	網干区和久字横田447-6,-7	
35	54-35	55.04.05	阿保甲字西向403-3	2134,2313の一部変更
36				
37				
38				
39				
40				
41				

指定年月日・番号 昭和54年6月27日第54-1号
 告示年月日・番号 昭和54年6月21日第79号

承諾書

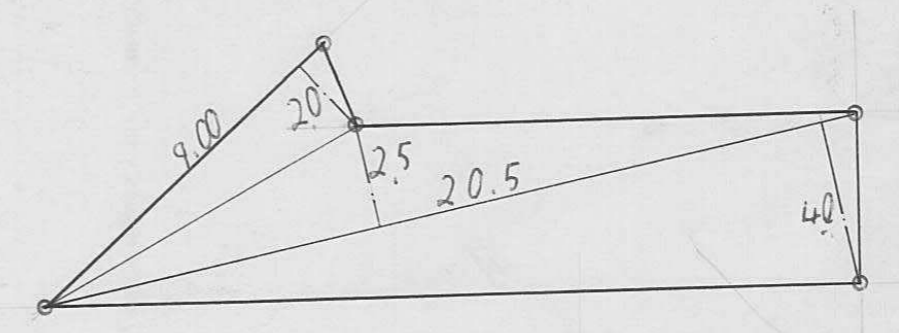
この図面記載のとおり道路の位置の指定・変更・廃止を承諾します。

道路の幅員 4.00 道路の延長 17.5 道路の面積 72.62^m2



断面図 1:100

平面図 1:200



求積表

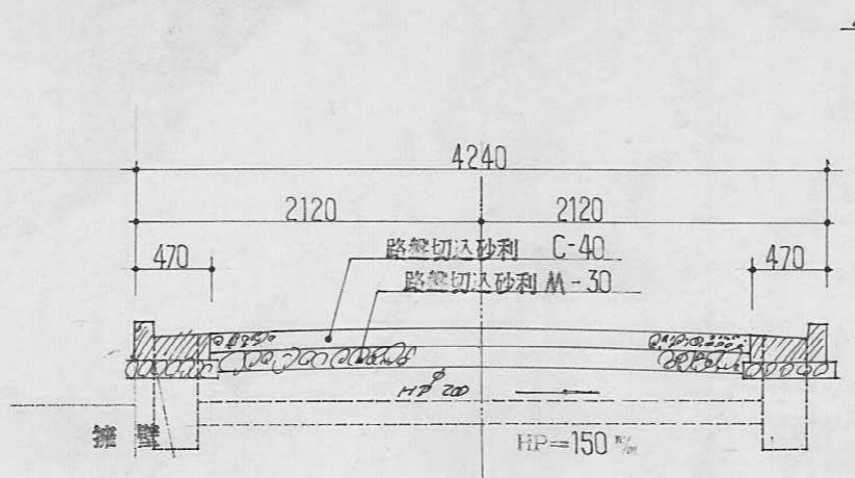
9.00	x	2.0	=	18.00
20.5	x	2.5	=	51.25
20.5	x	4.0	=	82.00
計			=	151.25
			1/2	= 72.625 m ²

指定年月日・番号	昭和54年4月9日	第54-2号
告示年月日・番号	昭和54年4月16日	第5/号

承諾書

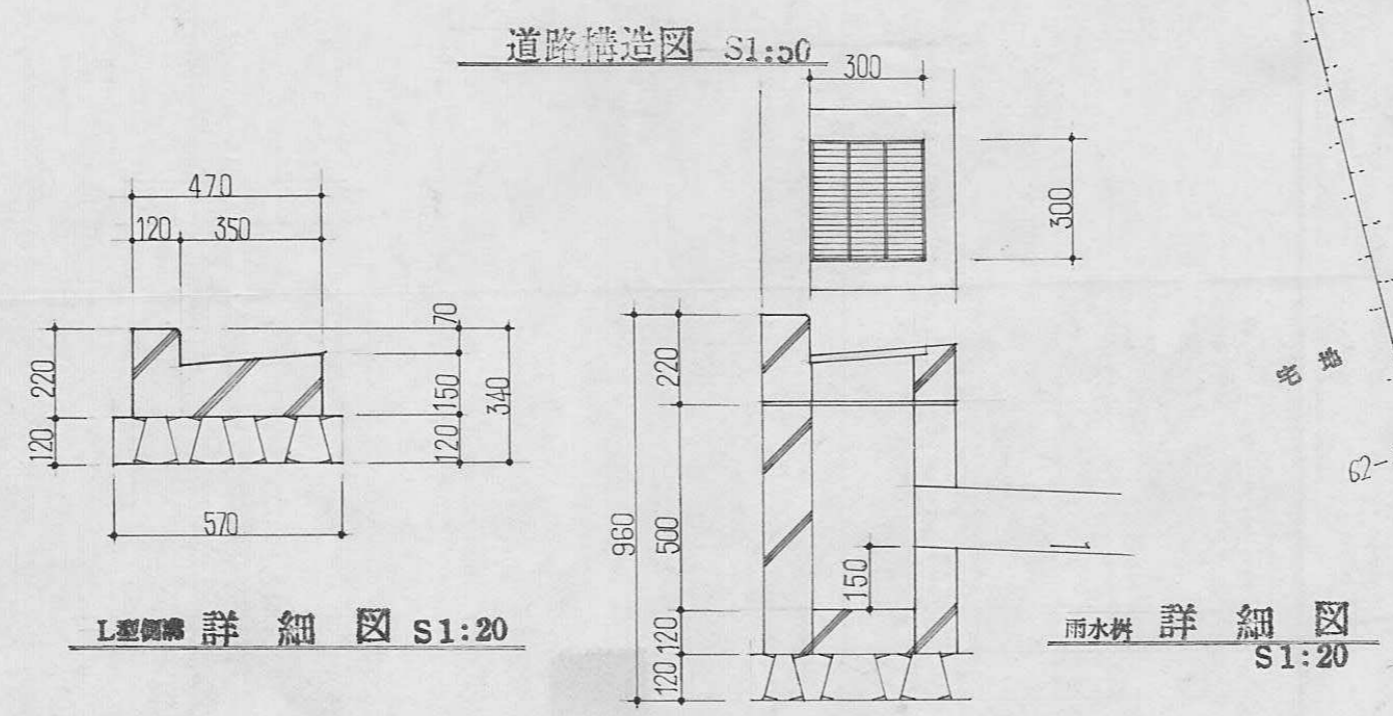
この図面記載のとおり道路の位置の指定・変更・廃止を承諾します。

道路の幅員	(当初) 4.00 M (全幅) 4.24	道路の延長	69.8 M	道路の面積	359.936
-------	--------------------------	-------	--------	-------	---------



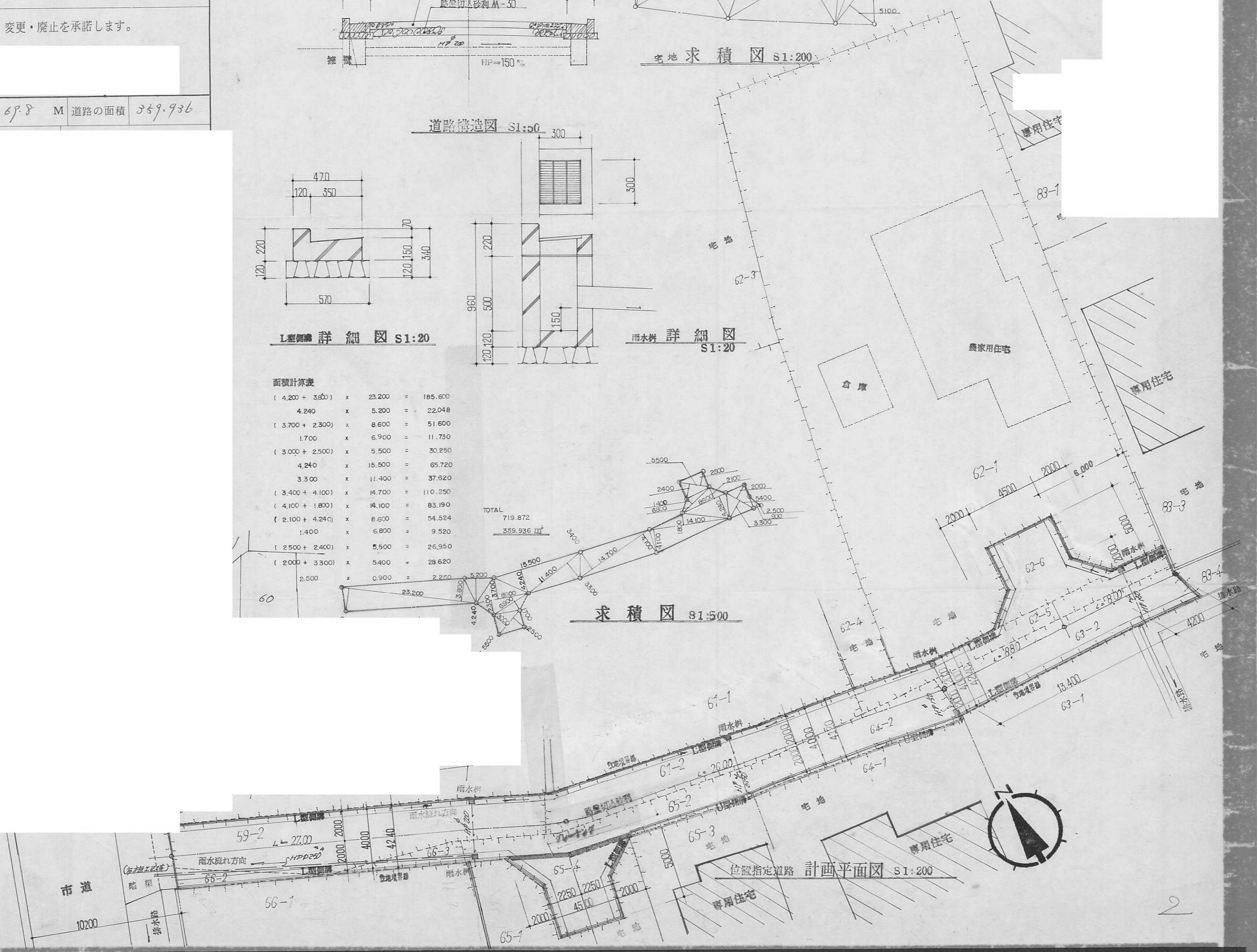
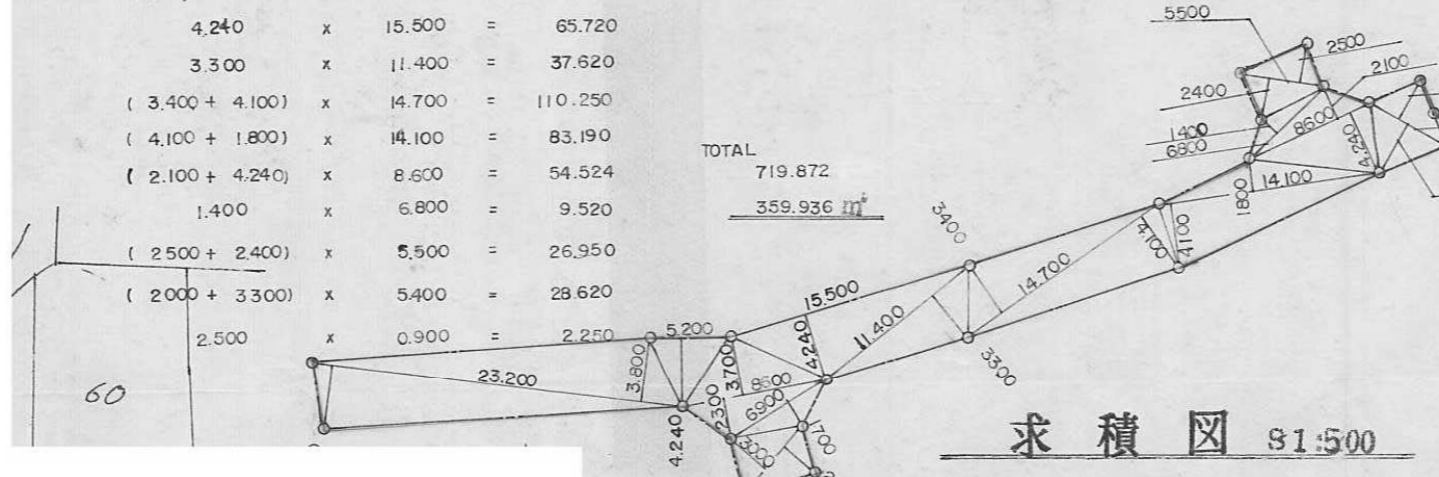
面積計算表

(12.500 + 18.200) x 21.400	= 656.980
4.500 x 17.500	= 78.750
(16.700 + 4.500) x 21.100	= 447.320
2.500 x 13.200	= 33.000
1.500 x 12.600	= 18.900
(2.600 + 3.200) x 13.700	= 79.460
(2.800 + 2.800) x 10.800	= 84.672
5.100 x 10.200	= 52.020
TOTAL	1451.102
	725.551 m²



面積計算表

(4.200 + 3.800) x 23.200	= 185.600
4.240 x 5.200	= 22.048
(3.700 + 2.300) x 8.600	= 51.600
1.700 x 6.900	= 11.730
(3.000 + 2.500) x 5.500	= 30.250
4.240 x 15.500	= 65.720
3.300 x 11.400	= 37.620
(3.400 + 4.100) x 14.700	= 110.250
(4.100 + 1.800) x 14.100	= 83.190
(2.100 + 4.240) x 8.600	= 54.524
1.400 x 6.800	= 9.520
(2.500 + 2.400) x 5.500	= 26.950
(2.000 + 3.300) x 5.400	= 28.620
2.500 x 0.900	= 2.250
TOTAL	719.872
	359.936 m²



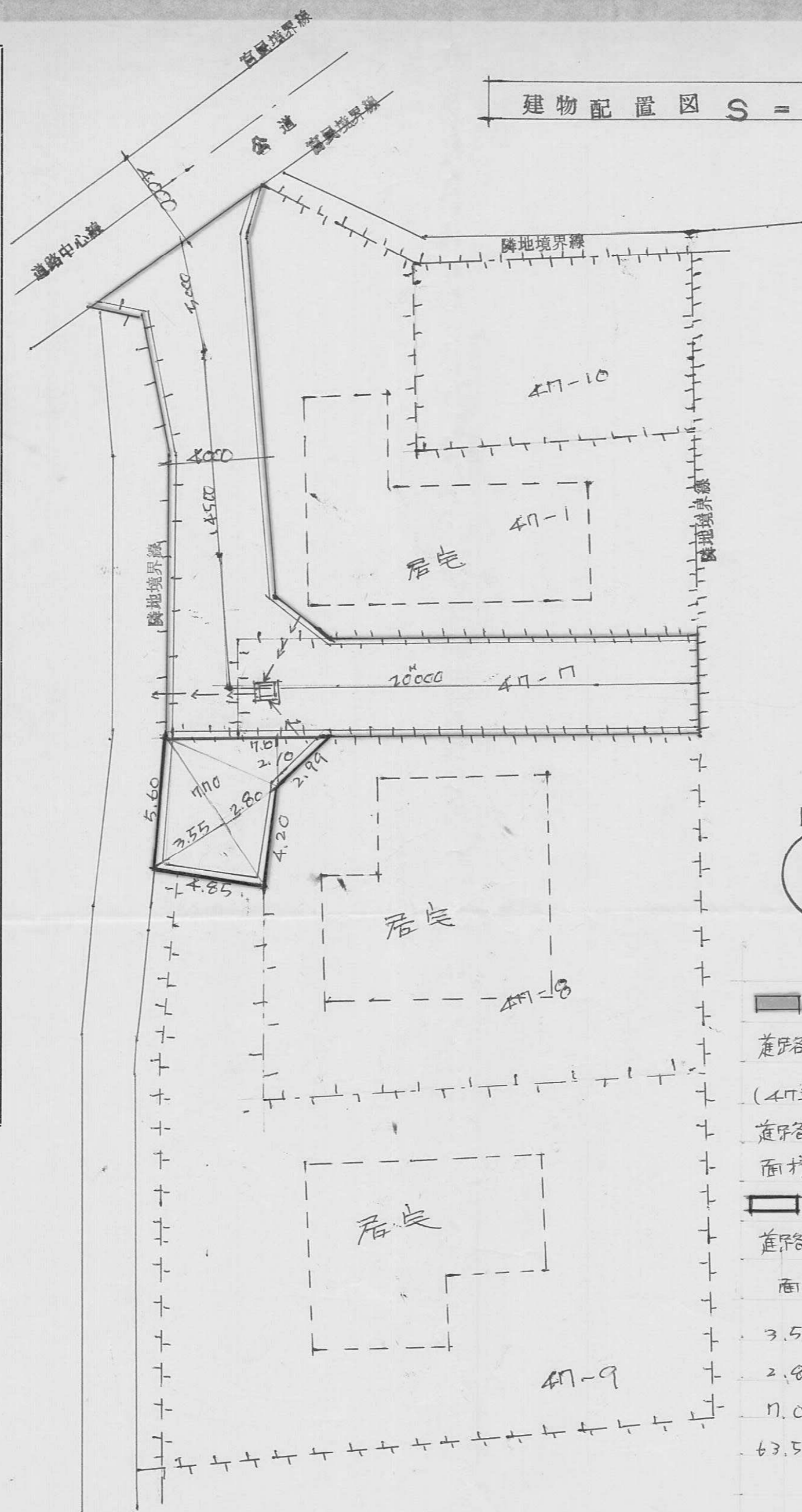
指定年月日・番号 昭和54年4月9日第54-3号
 告示年月日・番号 昭和47年2月8日第2/号

承諾書

この図面記載のとおり道路の位置の指定・変更・廃止を承諾します。

道路の幅員 4.0M 道路の延長 道路の面積

建物配置図 S = 1/200



道路位置指定(一部)表示

(47年1月22日 No 46-60号)

道路の延長 47.0M 幅員 4.0M

面積 190.0M²

道路位置指定(変更)申請部表示

面積(変更部)

$3.55 \times 7.70 = 27.335$

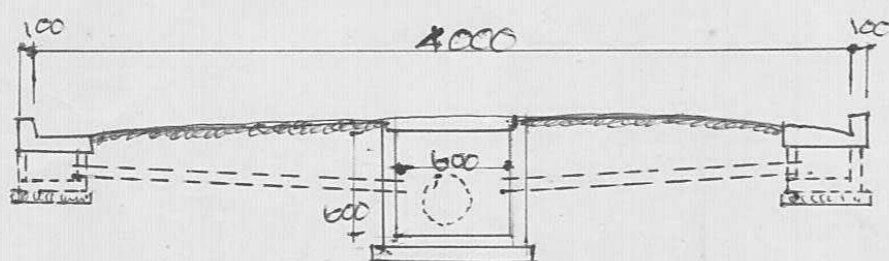
$2.80 \times 7.70 = 21.560$

$7.0 \times 2.10 = 14.700$

$63.595 \times \frac{1}{2} = 31.7975$

31.795M²

断面図 S = 1/40



	道路幅員	道路延長	道路面積
変更前	4.0	47.0M	190.0M ²
変更後	4.0	39.5M	158.205M ²

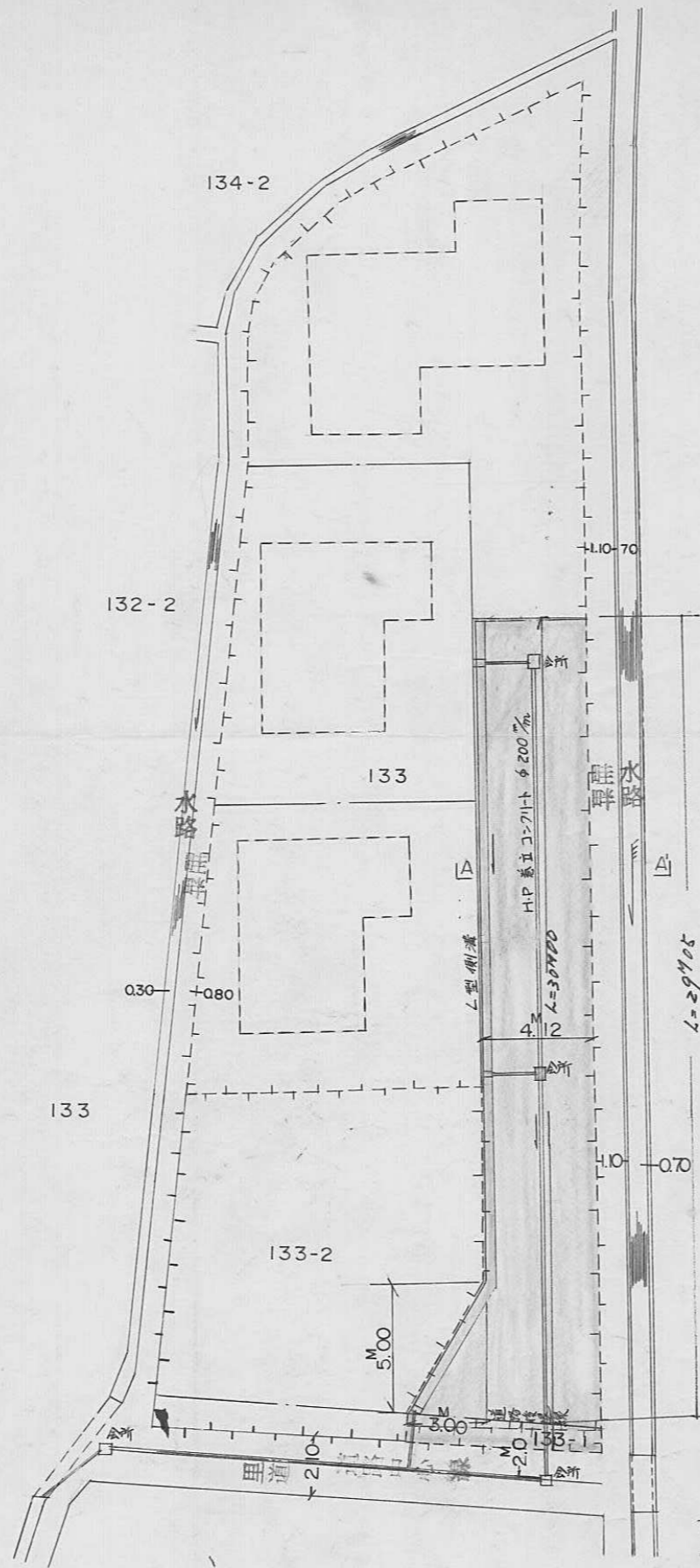
54-4

指定年月日・番号	昭和54年	5	月	28	日	第547号
告示年月日・番号	昭和54年	7	月	26	日	第91号

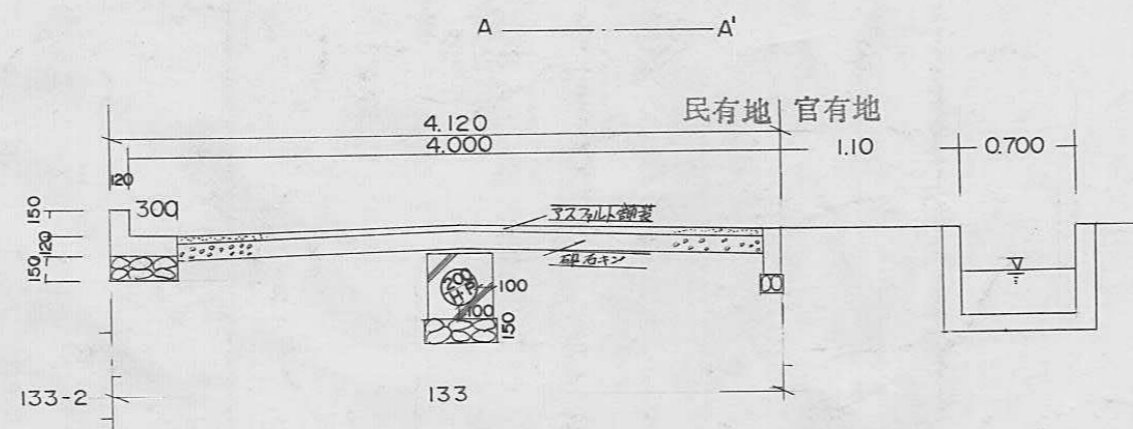
承 諾 書

この図面記載のとおり道路の位置の指定・変更・廃止を承諾します。

道路の幅員	4.0 m	道路の延長	20.45 m	道路の面積	82.15 m ²
-------	-------	-------	---------	-------	----------------------



平面図
S = 1 : 250



断面図
S = 1 : 50

指定年月日・番号 昭和54年4月14日第54-5号
 告示年月日・番号 昭和54年6月21日第79号

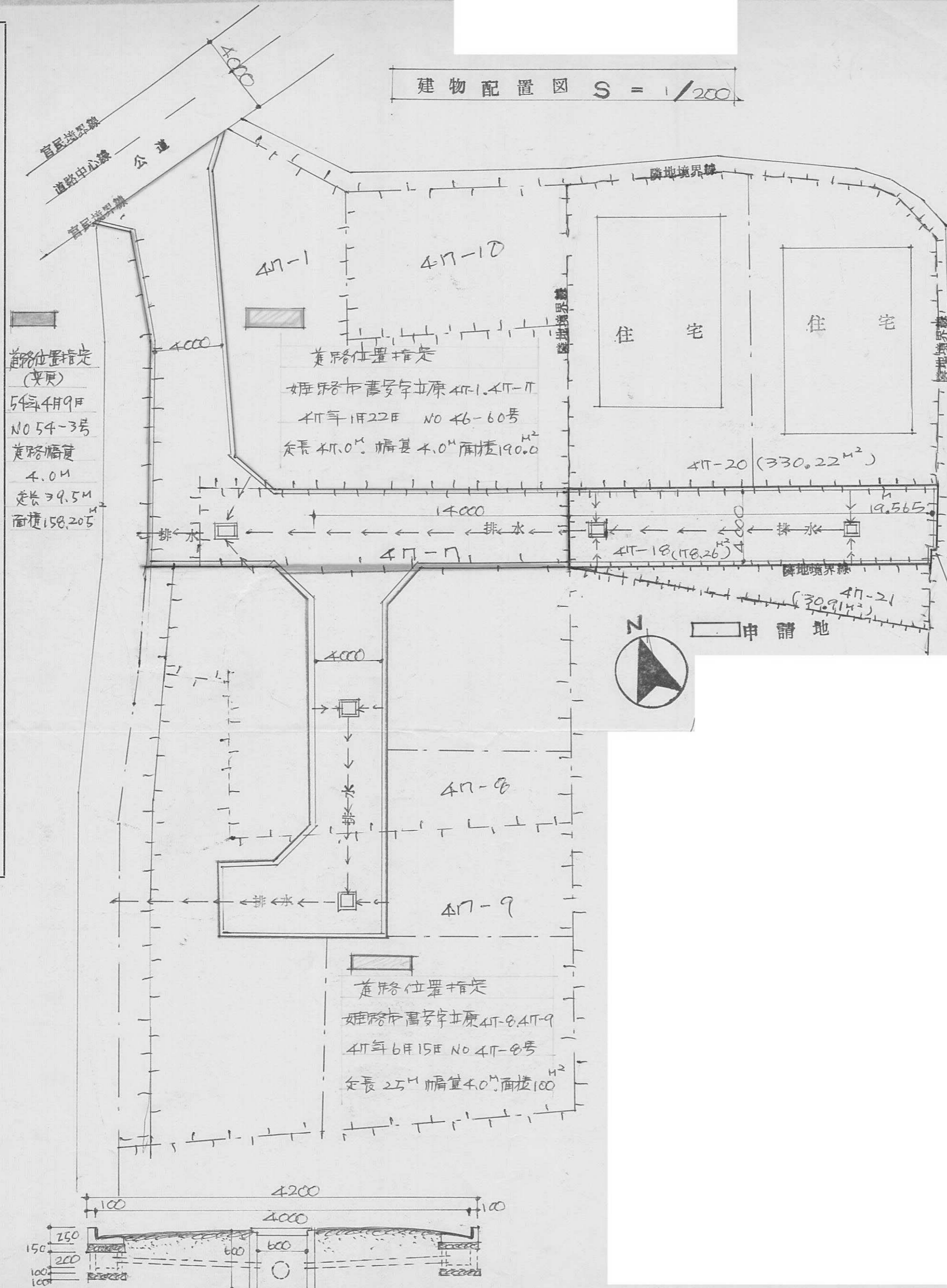
承諾書

この図面記載のとおり道路の位置の指定・変更・廃止を承諾します。

道路の幅員 4.0m 道路の延長 19.565m 道路の面積 78.26m²

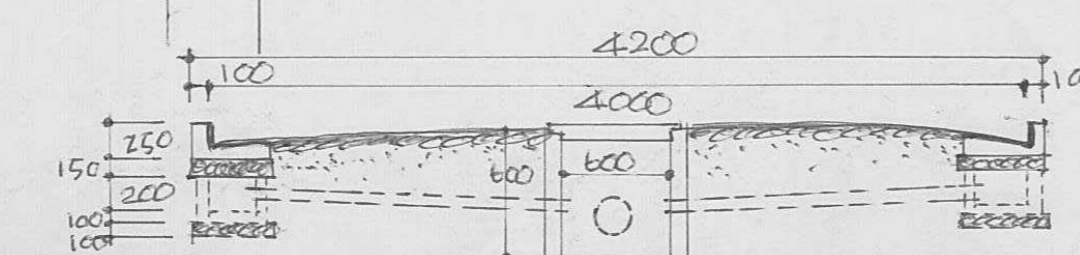
道路位置指定
 (変更)
 54年4月9日
 NO54-3号
 道路幅員
 4.0m
 延長 19.5m
 面積 158.205

建物配置図 S = 1/200



道路位置指定
 姫路市書字立原47-1, 47-17
 47年1月22日 NO46-60号
 延長 47.0m 幅員 4.0m 面積 190.0

道路位置指定
 姫路市書字立原47-8, 47-9
 47年6月15日 NO47-8号
 延長 25m 幅員 4.0m 面積 100



断面図 S = 1/40

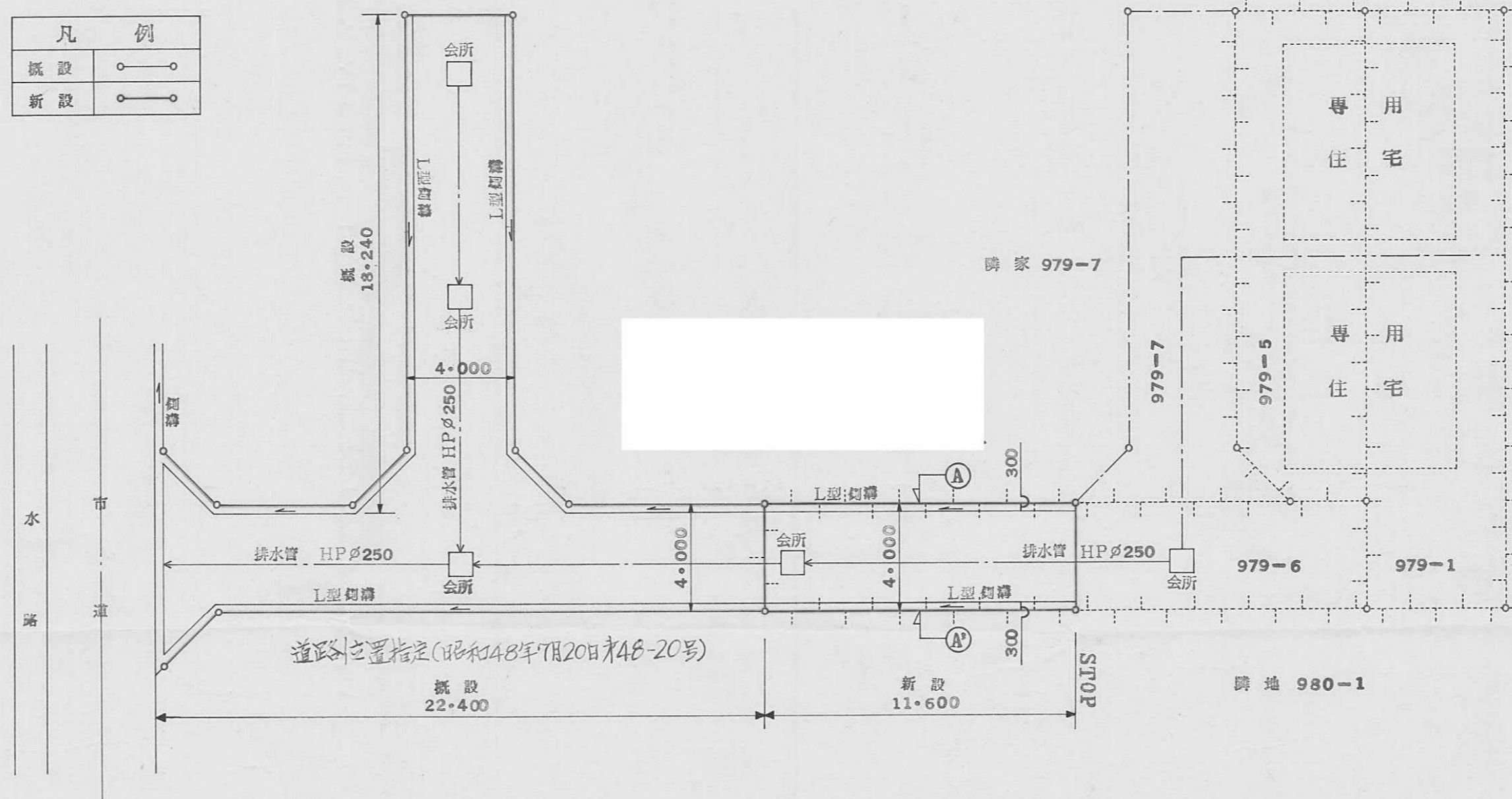
指定年月日・番号	昭和54年4月17日第54-6号
告示年月日・番号	昭和54年6月21日第79号

承諾書

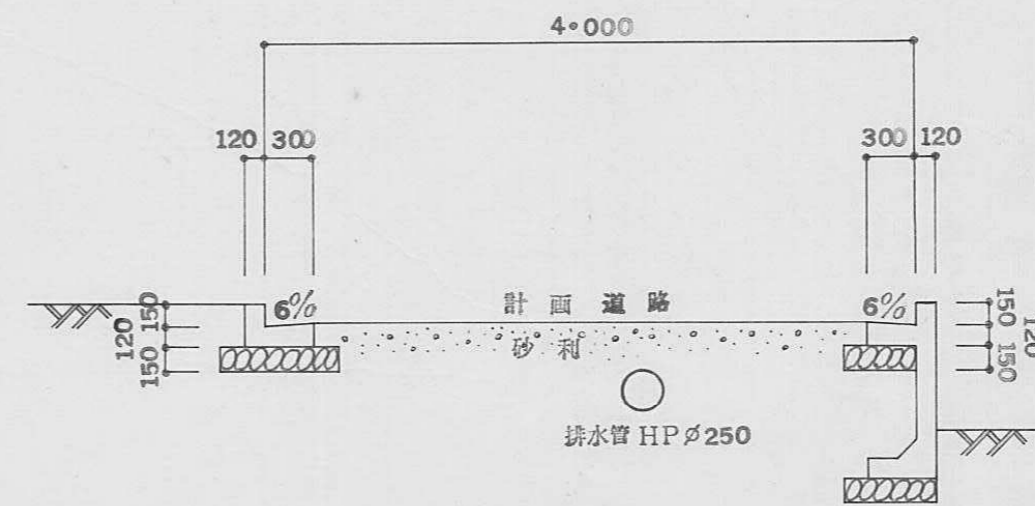
この図面記載のとおり道路の位置の指定・変更・廃止を承諾します。

道路の幅員	4.000M	道路の延長	11.600M	道路の面積	46.400M ²
-------	--------	-------	---------	-------	----------------------

凡例	
概設	○—○
新設	—



計画図 S = 1/200



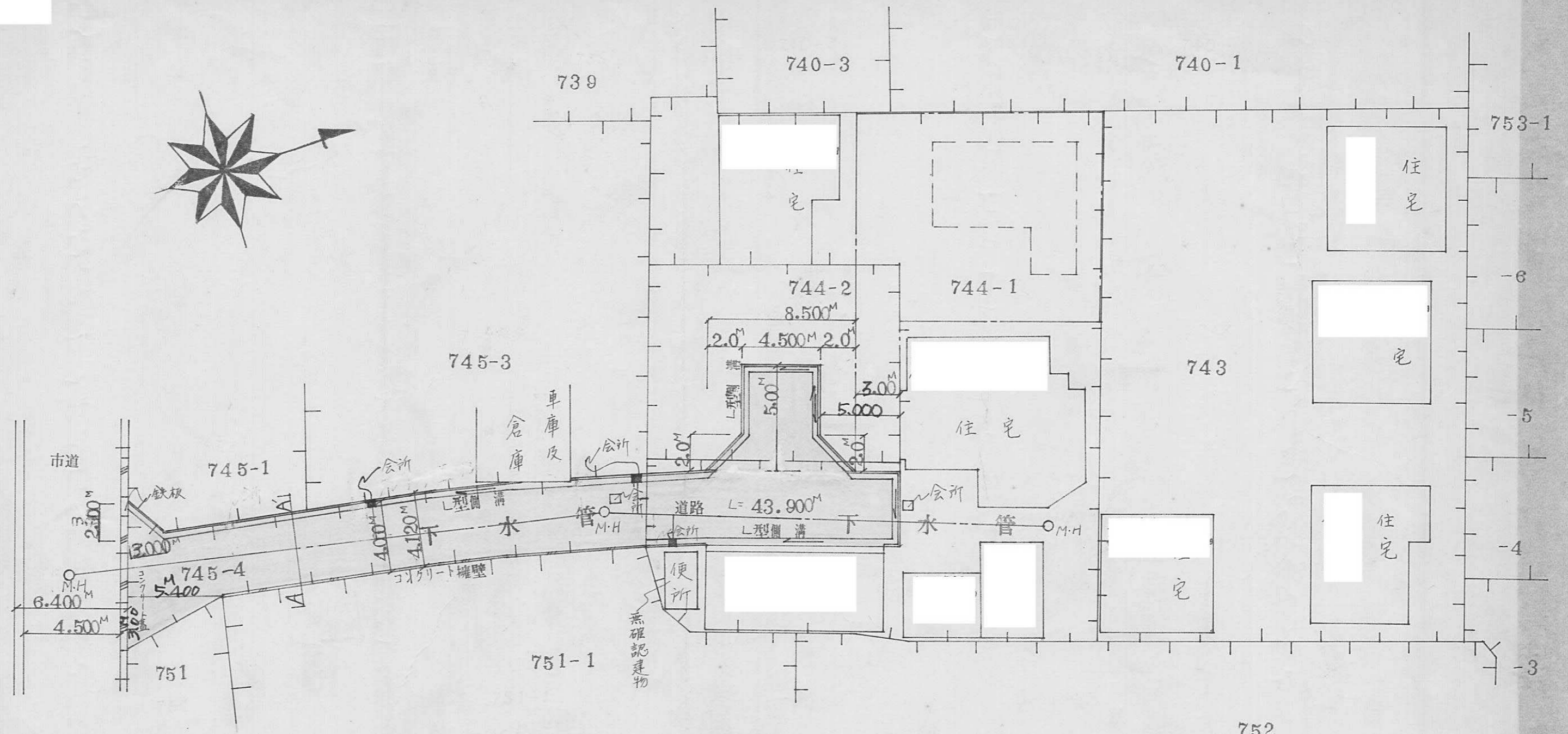
横断図 S = 1/50

指定年月日・番号 昭和54年6月21日第54-7号
 告示年月日・番号 昭和54年7月26日第91号

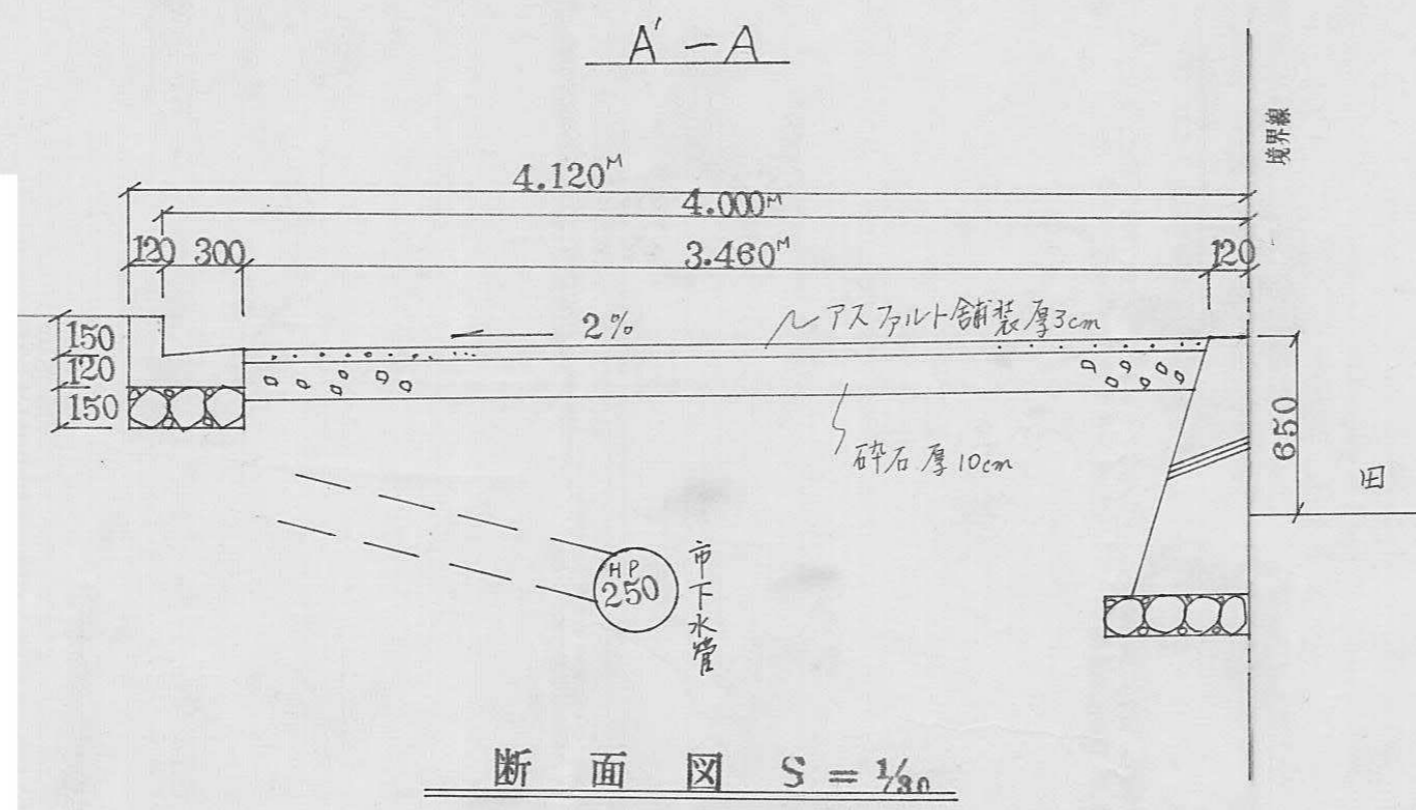
承諾書

この図面記載のとおり道路の位置の指定・変更・廃止を承諾します。

道路の幅員 有効4.0M 道路の延長 43.9M 道路の面積 215.8M²



平面図 1/250



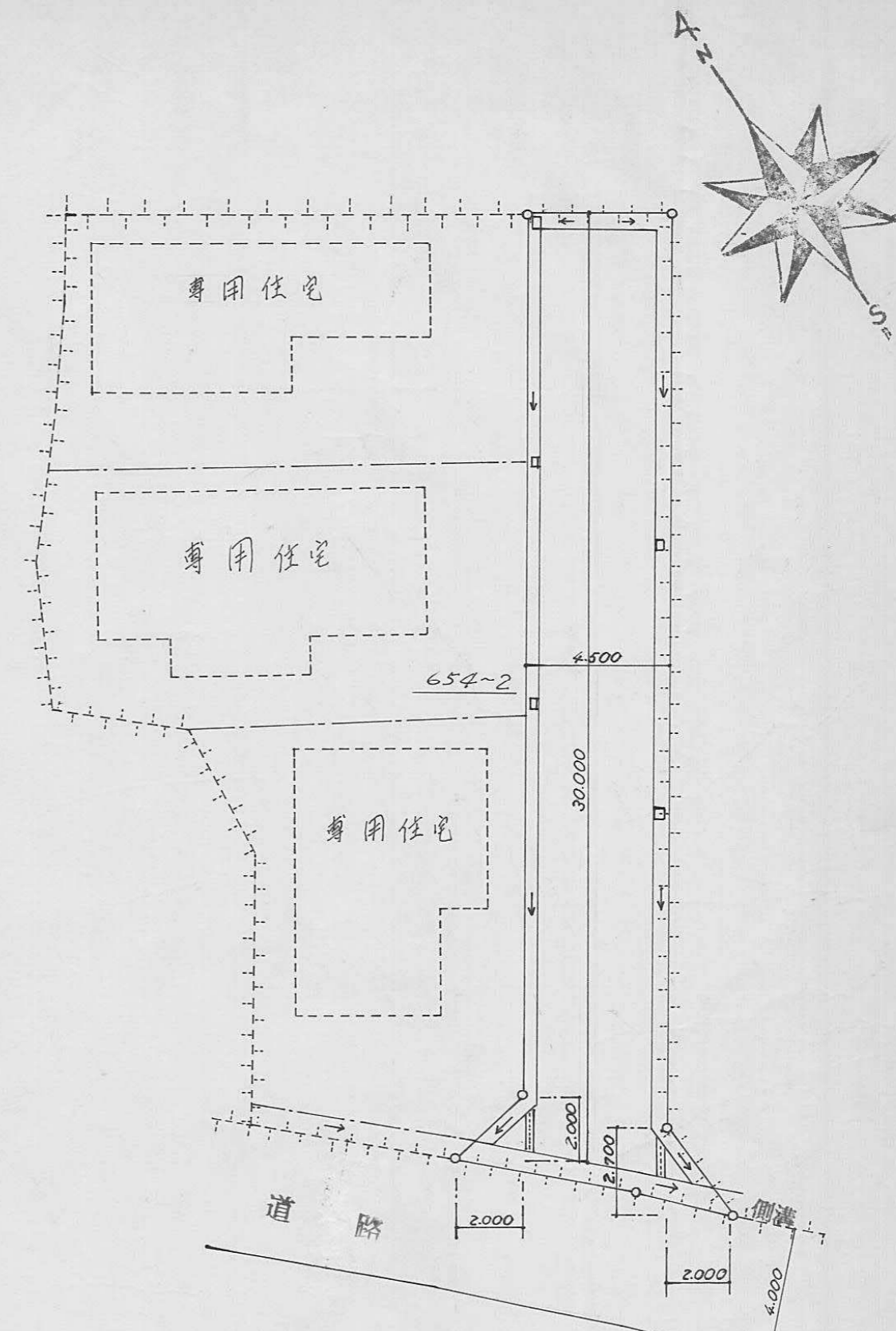
断面図 S = 1/20

指定年月日・番号 昭和54年5月2日第54-8号
 告示年月日・番号 昭和54年6月1日第76号

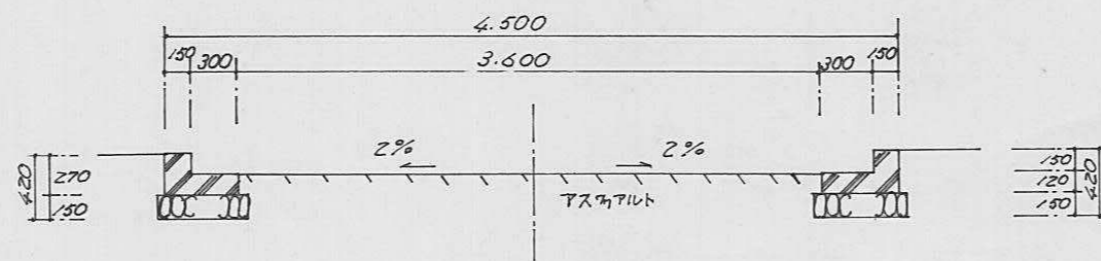
承諾書

この図面記載のとおり道路の位置の指定・変更・廃止を承諾します。

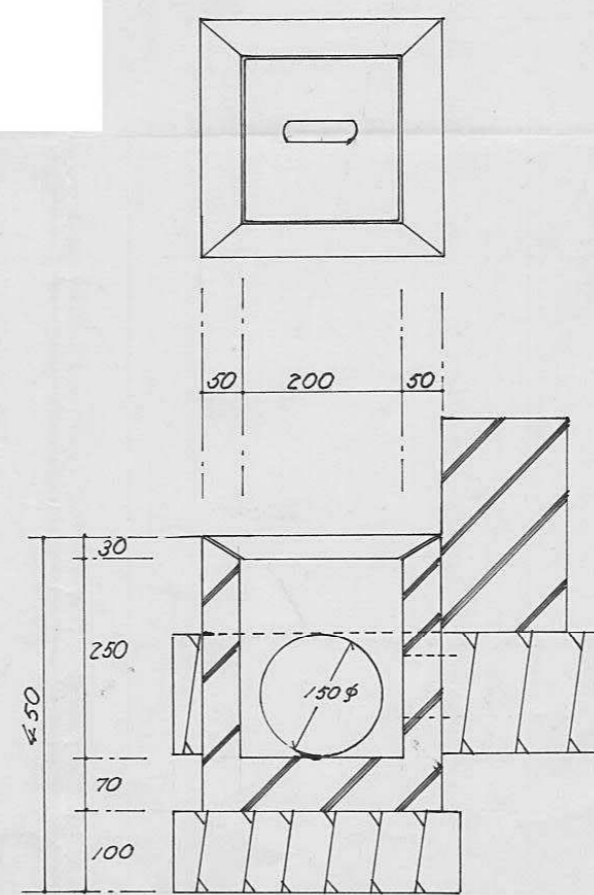
道路の幅員 4.50M 道路の延長 30.00M 道路の面積 141.06m²



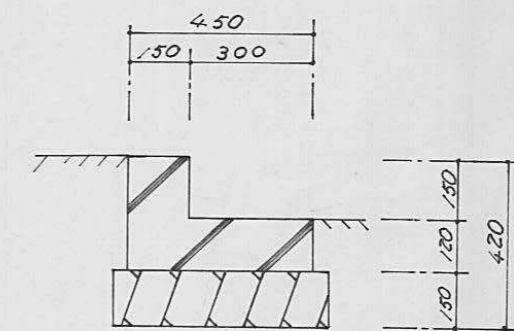
平面図 S 1/200



断面図 S 1/50



全断面詳細図
 断面図 S 1/10



L型側溝詳細図(現場打ち)
 断面図
 S 1/20

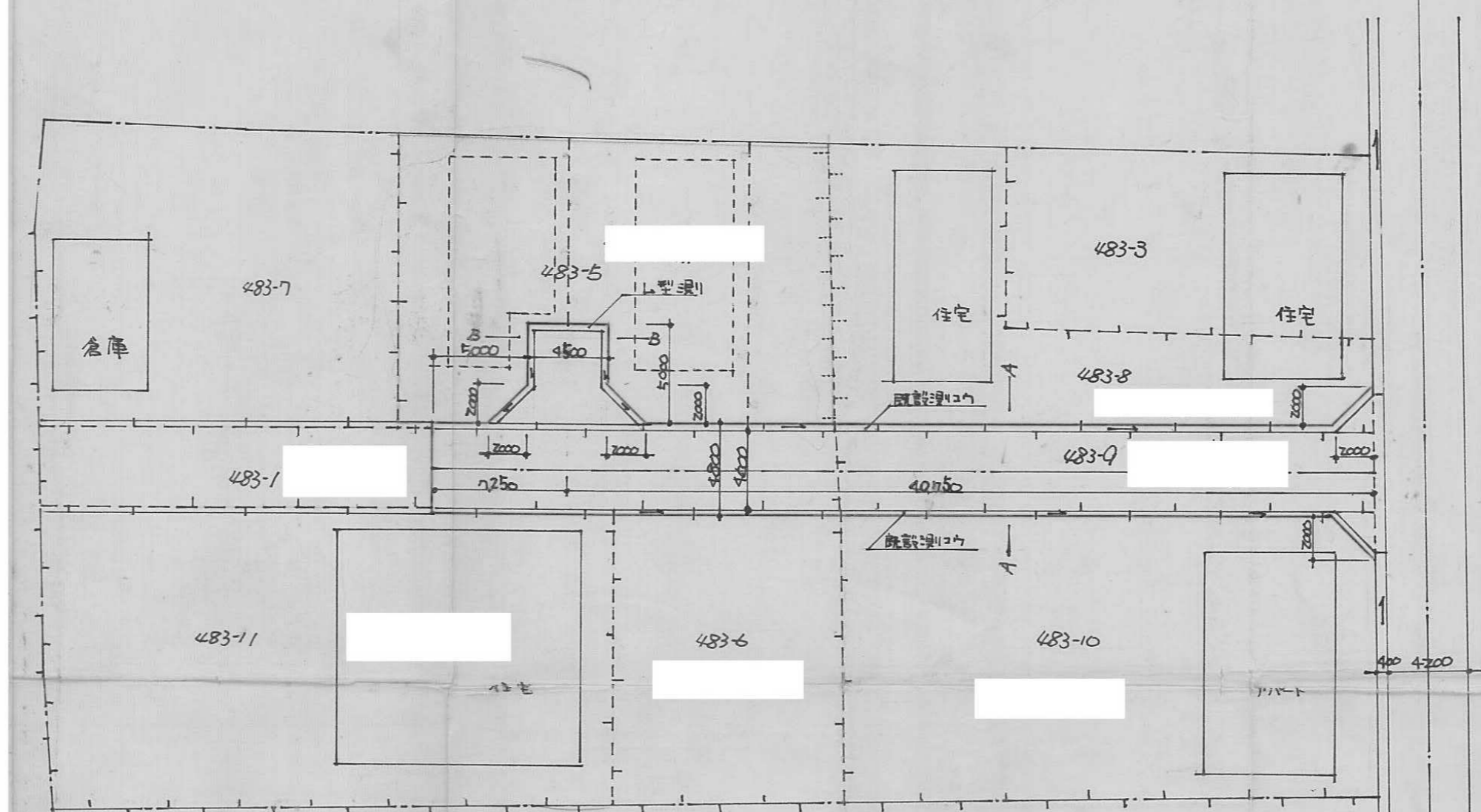
指定年月日・番号	昭和 54 年 8 月 2 日 第 54-9 号
告示年月日・番号	昭和 54 年 8 月 15 日 第 100 号

承諾書

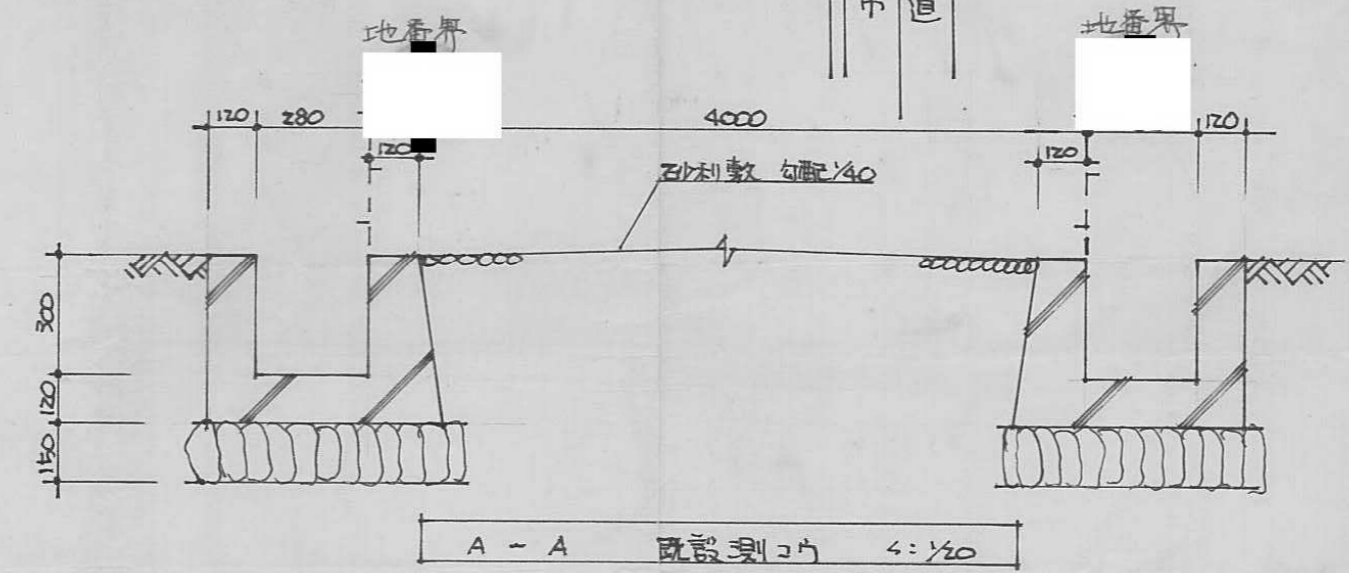
この図面記載のとおり道路の位置の指定を承諾します。

道路の幅員	4.000	道路の延長	48.000	道路の面積	258.4 m ²
-------	-------	-------	--------	-------	----------------------

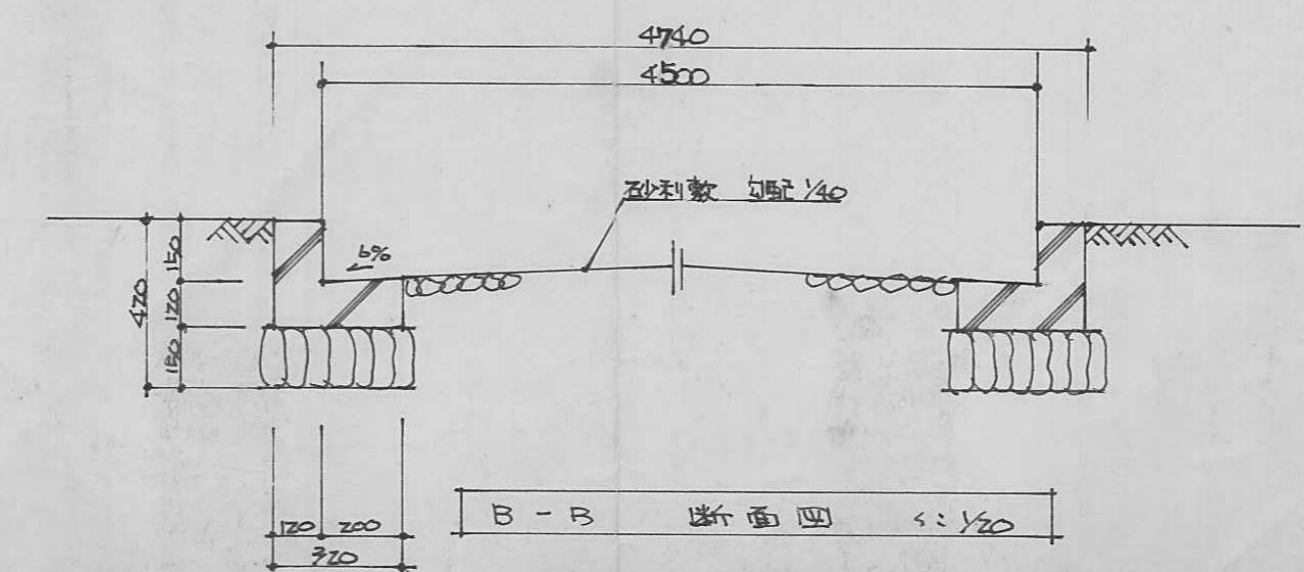
77
(3.2)



道路位置図 1/200



A-A 既設側溝 4:1/20



B-B 断面図 4:1/20

577

式第

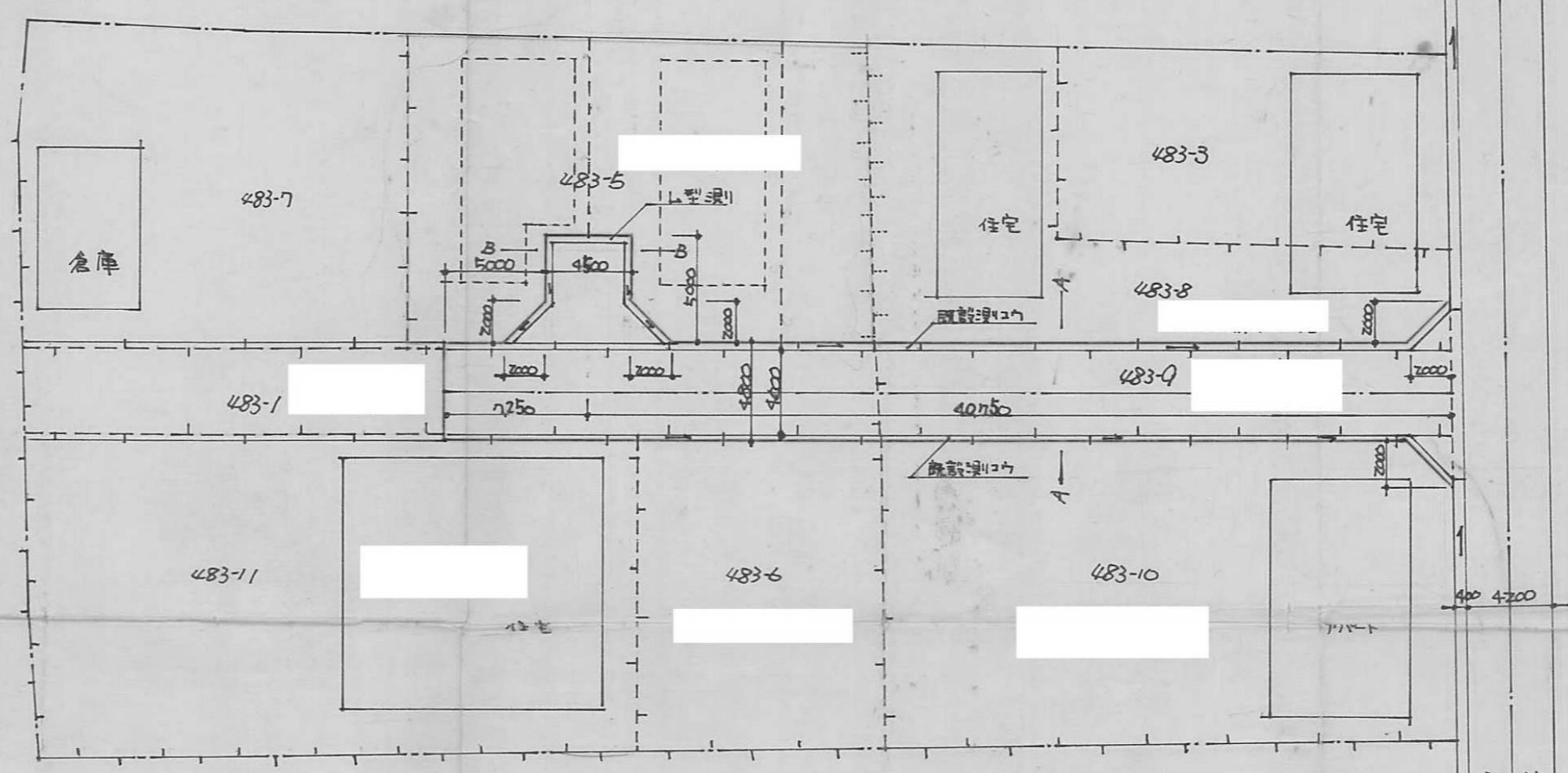
指定年月日・番号	昭和	年	月	日	第	号
告示年月日・番号	昭和	年	月	日	第	号

承諾書

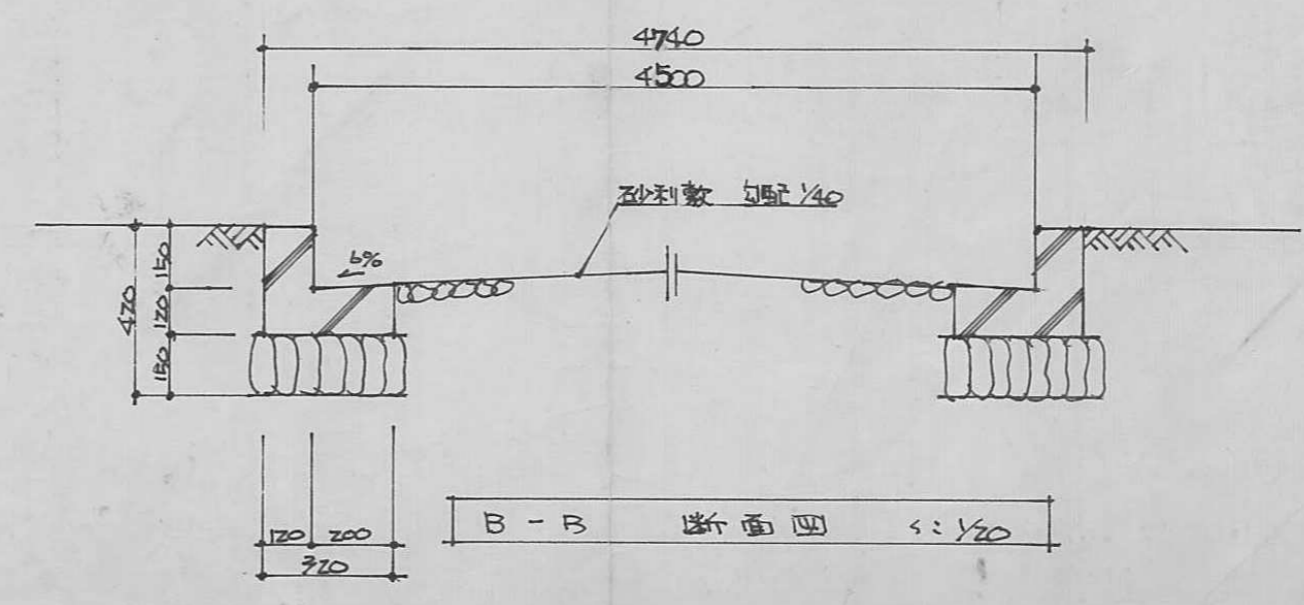
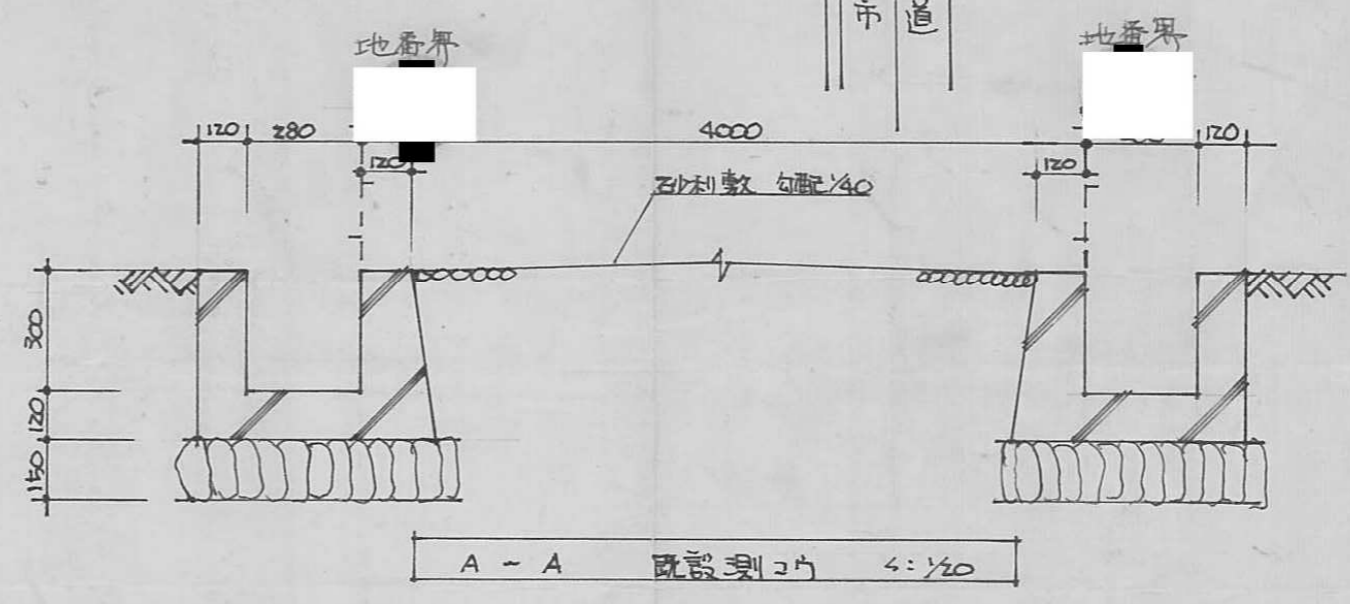
この図面記載のとおり道路の位置の指定（変更・廃止）を承諾します。

道路の幅員	4000	道路の延長	48000	道路の面積	258.4 m ²
-------	------	-------	-------	-------	----------------------

77
3.2)



道路位置図 1/200

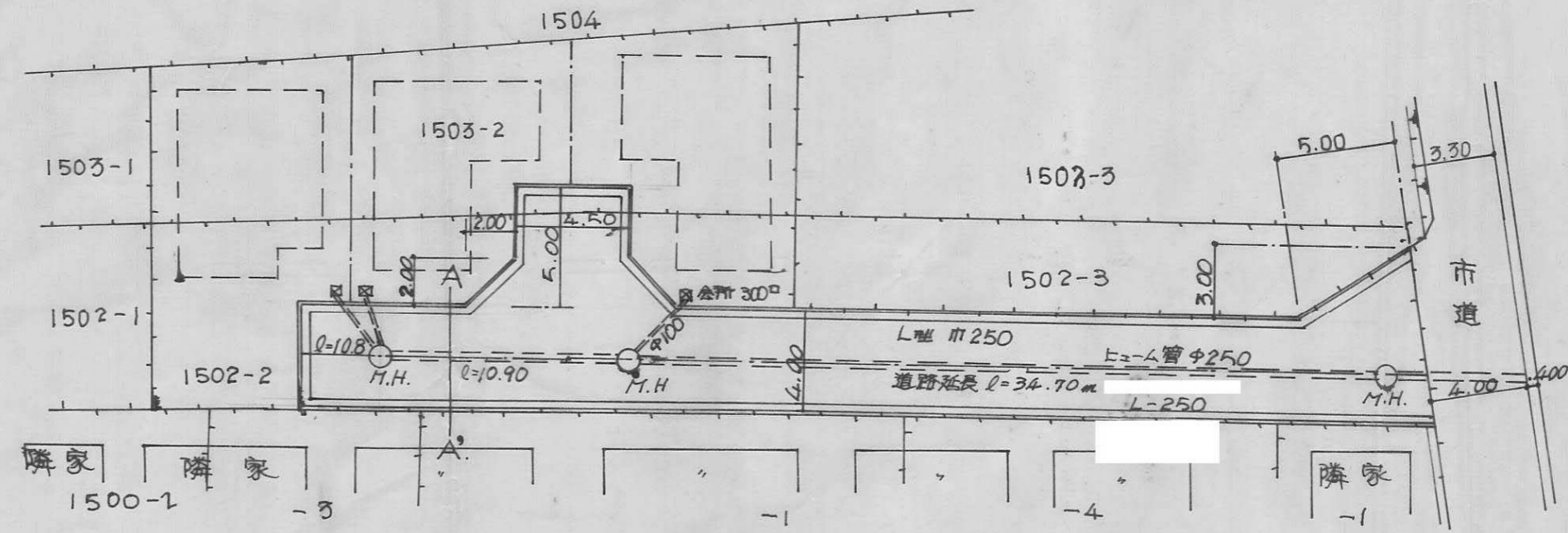


指定年月日・番号 昭和54年7月30日第54-12号
 告示年月日・番号 昭和54年8月15日第100号

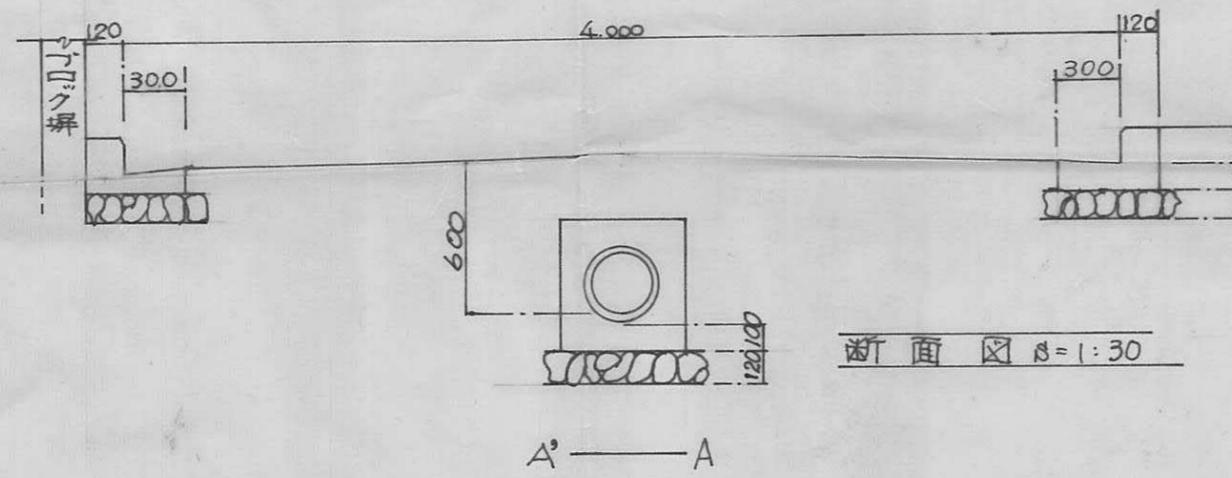
承諾書

この図面記載のとおり道路の位置の指定・変更・廃止を承諾します。

道路の幅員 4.240
 4.000(有効) 道路の延長 45.60 道路の面積 214.40m²

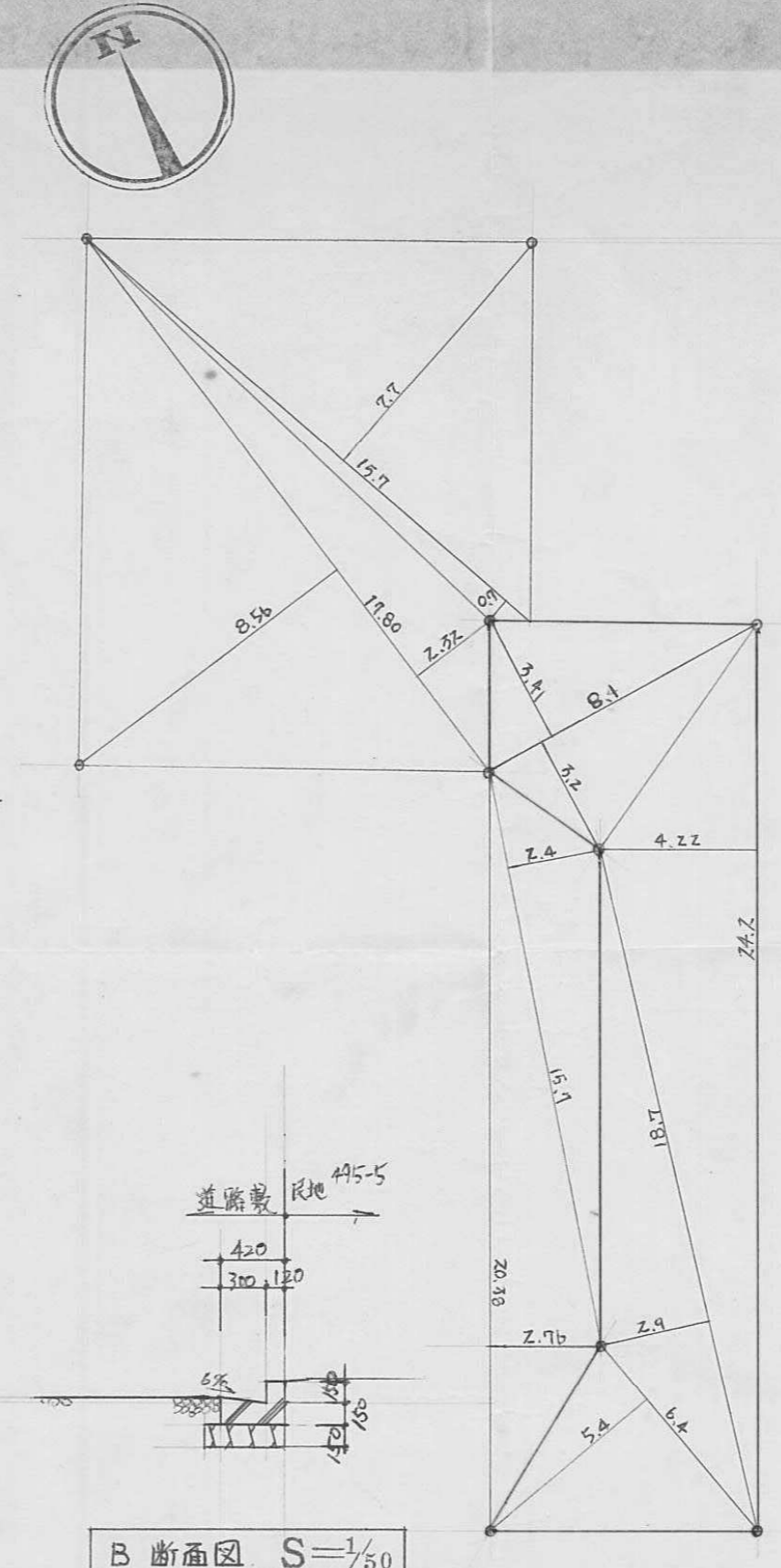
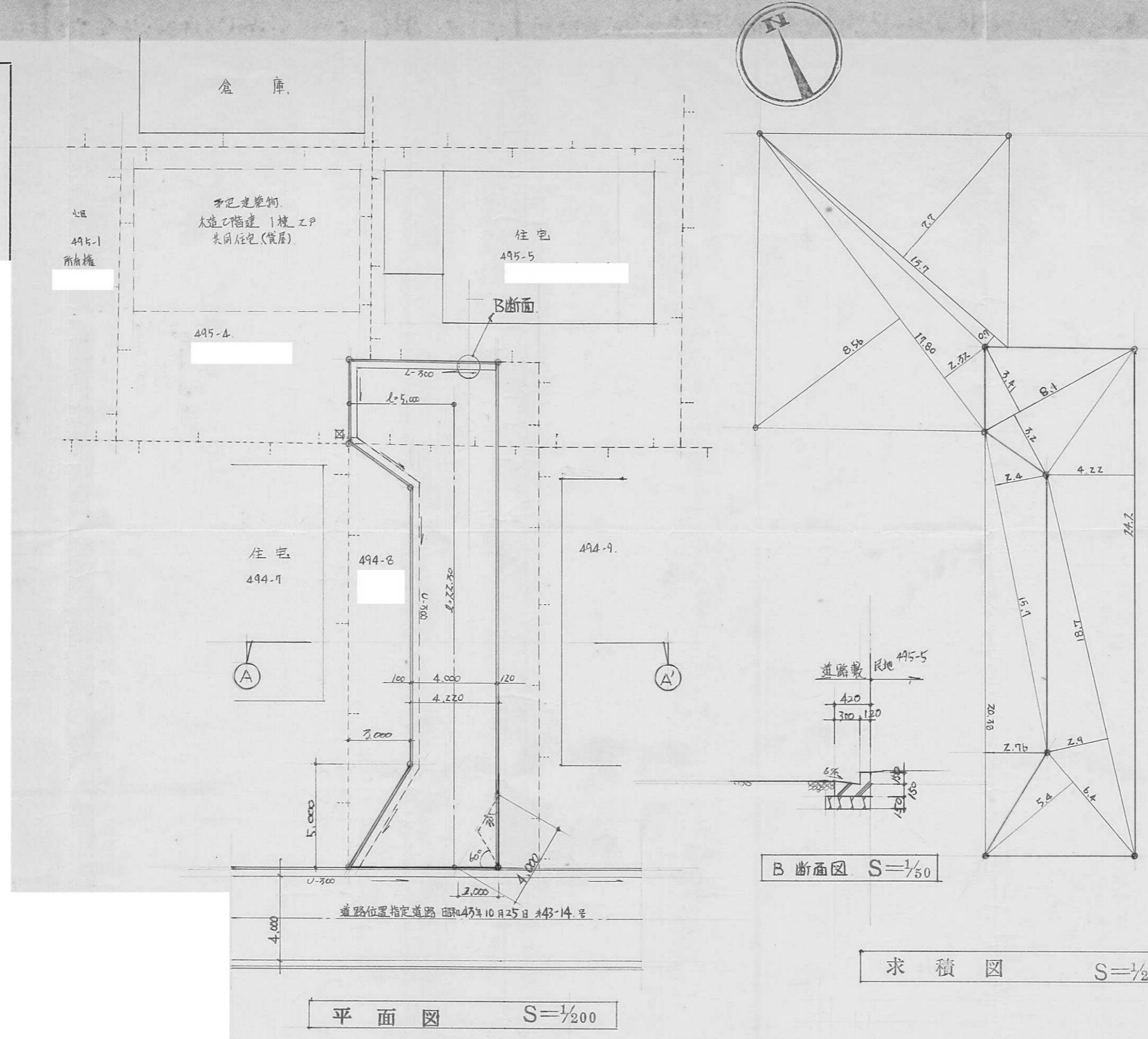


平面図 1:250



断面図 1:30

指定年月日・番号	昭和54年9月12日第54-13号
告示年月日・番号	昭和54年10月2日第126号
承諾書	
この図面記載のとおり道路の位置の指定・変更一廃止を承諾します。	
道路の幅員	4.220 (有効4.000)
道路の延長	27.750
道路の面積	122.22



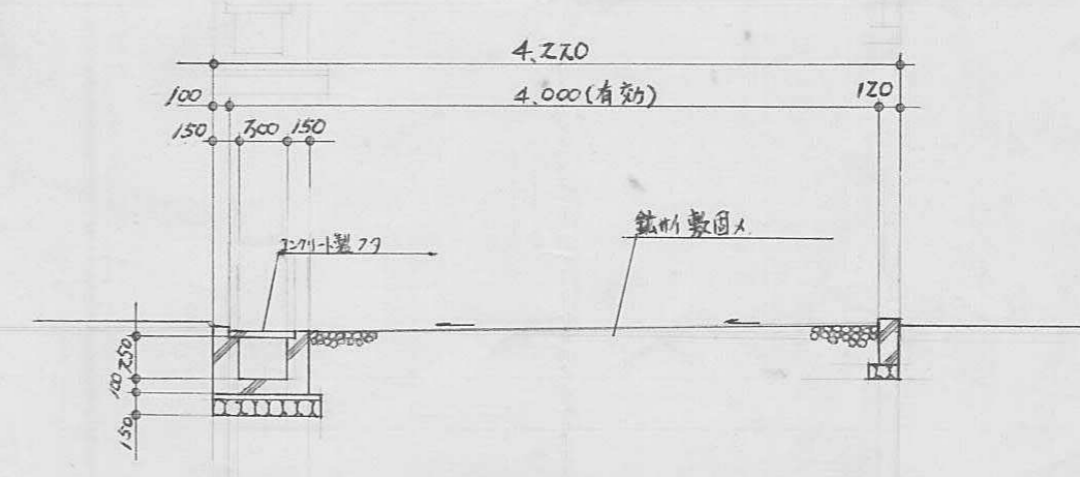
面積表

道路	24.20 × 4.22	= 102.124
	18.70 × 2.90	= 54.230
	6.40 × 5.40	= 34.560
	8.10 × 3.20	= 25.920
	8.10 × 3.41	= 27.621
		244.455
	× 1/2	= 122.227
宅地	15.70 × 7.70	= 120.89
	15.70 × 0.70	= 10.99
	17.80 × 8.56	= 152.368
	17.80 × 2.72	= 41.296
		325.544
	× 1/2	= 162.772
空地	15.70 × 2.4	= 37.68
	20.38 × 2.76	= 56.248
		93.928
	× 1/2	= 46.964
合計		331.963

平面図 S=1/200

B断面図 S=1/50

求積図 S=1/200



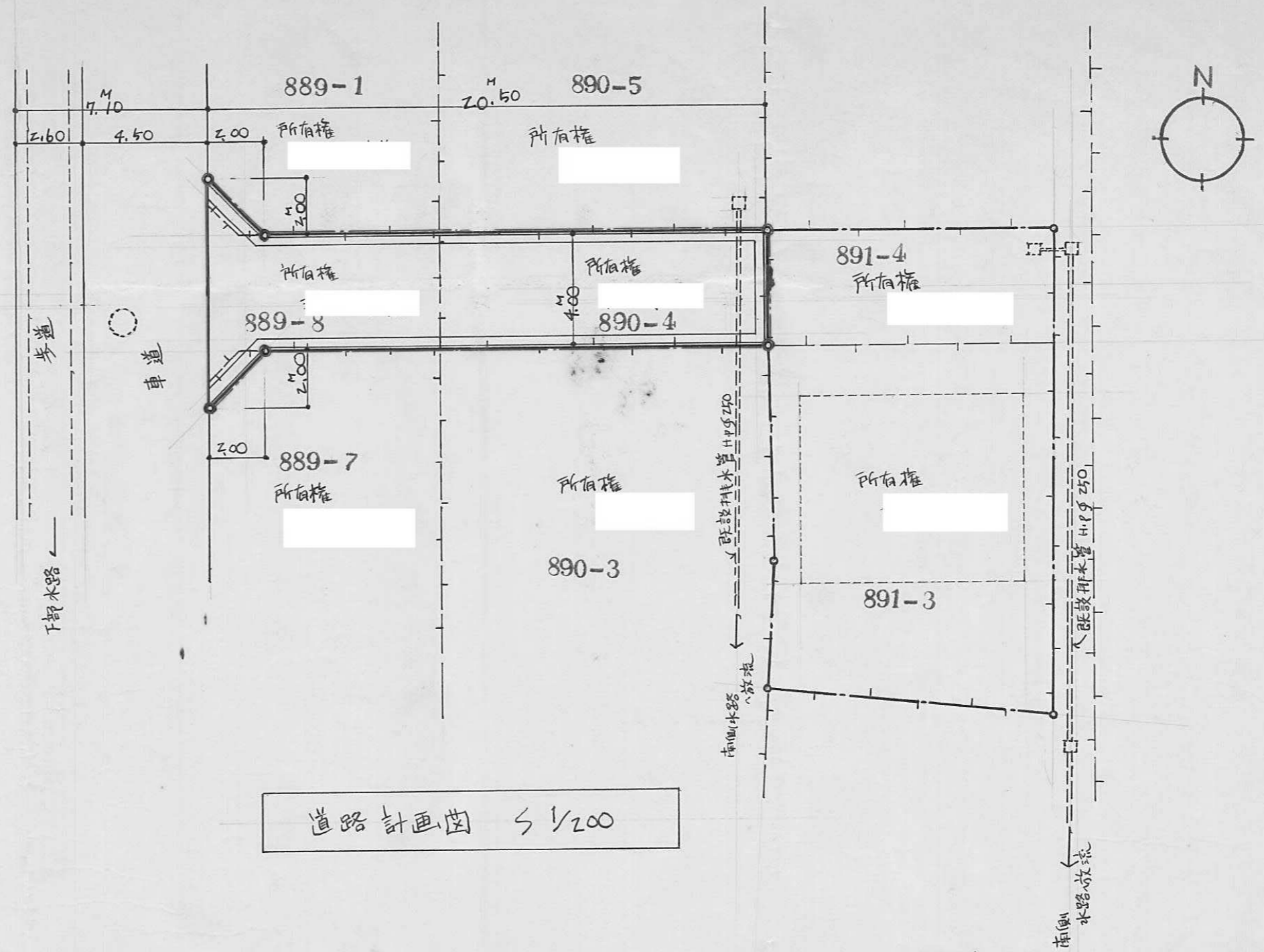
A-A'断面図 S=1/50

指定年月日・番号	昭和54年7月20日第54-14号
告示年月日・番号	昭和54年8月15日第100号

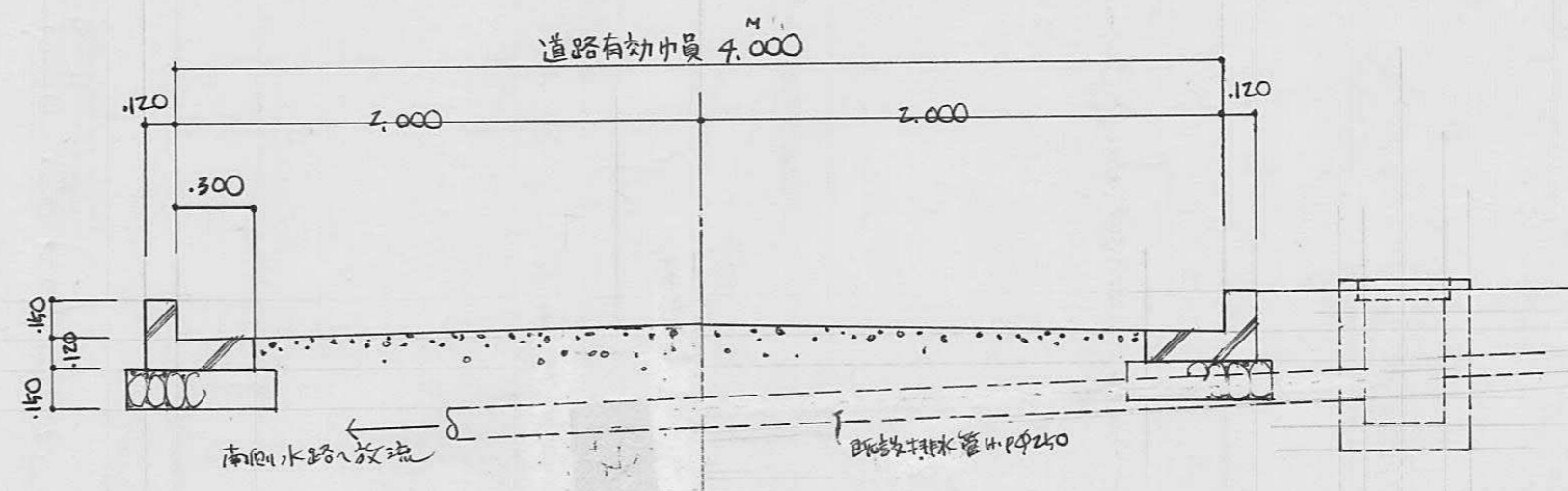
承諾書

この図面記載のとおり道路の位置の指定・変更・廃止を承諾します。

道路の幅員	4.240	道路の延長	20.500	道路の面積	90.920
-------	-------	-------	--------	-------	--------



道路計画図 1/200



道路断面図 1/30

指定年月日・番号 昭和54年7月24日第54-15号
 告示年月日・番号 昭和54年8月15日第100号

承諾書

この図面記載のとおり道路の位置の指定・変更・廃止を承諾します。

道路の幅員 4.0M 道路の延長 41.0M 道路の面積 201.57m²

求積表 111-4

4.1 x 1.88 = 7.71
 15.0 x 3.46 = 51.90
 14.38 x 2.67 = 38.40
 14.38 x 2.71 = 38.97
 13.74 x 5.86 = 80.19
 8.97 x 2.50 = 22.43
 TOTAL = 229.19
 x 1/2 = 114.59m²

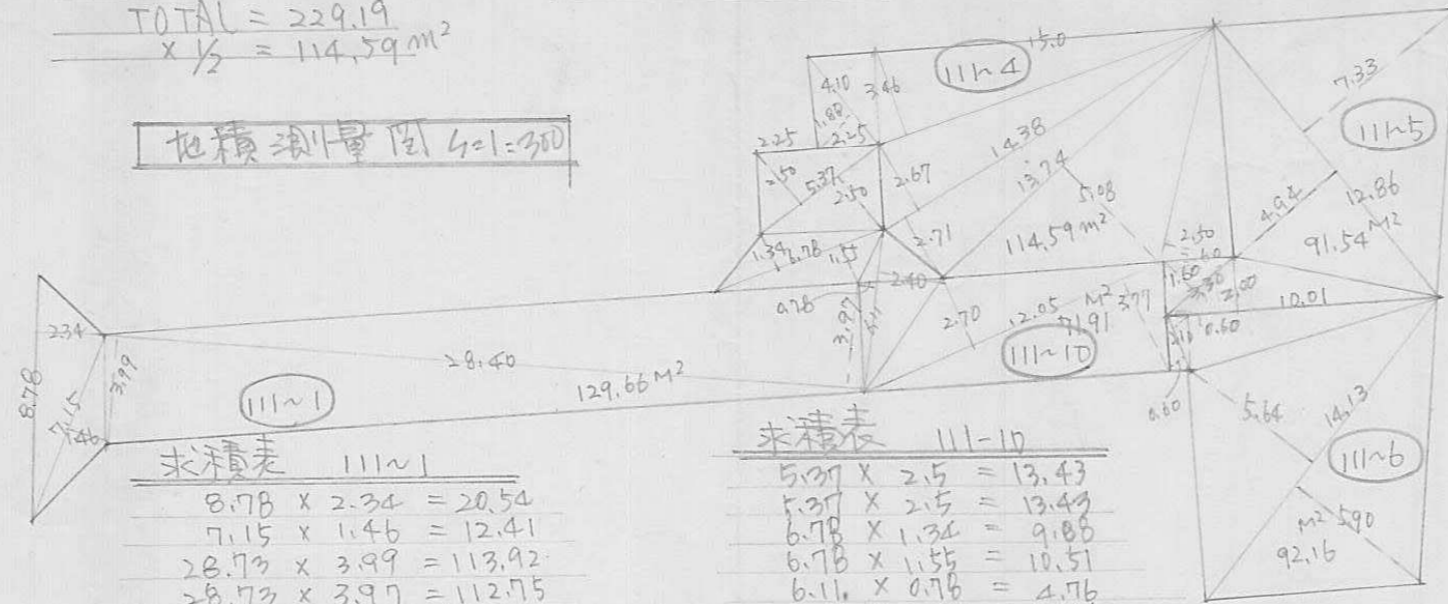
地積測量図 1/1:300

求積表 111-5

12.86 x 5.33 = 68.46
 12.86 x 4.94 = 63.53
 10.01 x 2.00 = 20.02
 2.38 x 1.60 = 3.81
 TOTAL = 155.82
 x 1/2 = 77.91m²

求積表 111-6

14.13 x 5.90 = 83.37
 14.13 x 5.64 = 79.69
 10.01 x 2.00 = 20.02
 2.09 x 0.60 = 1.25
 TOTAL = 184.33
 x 1/2 = 92.16



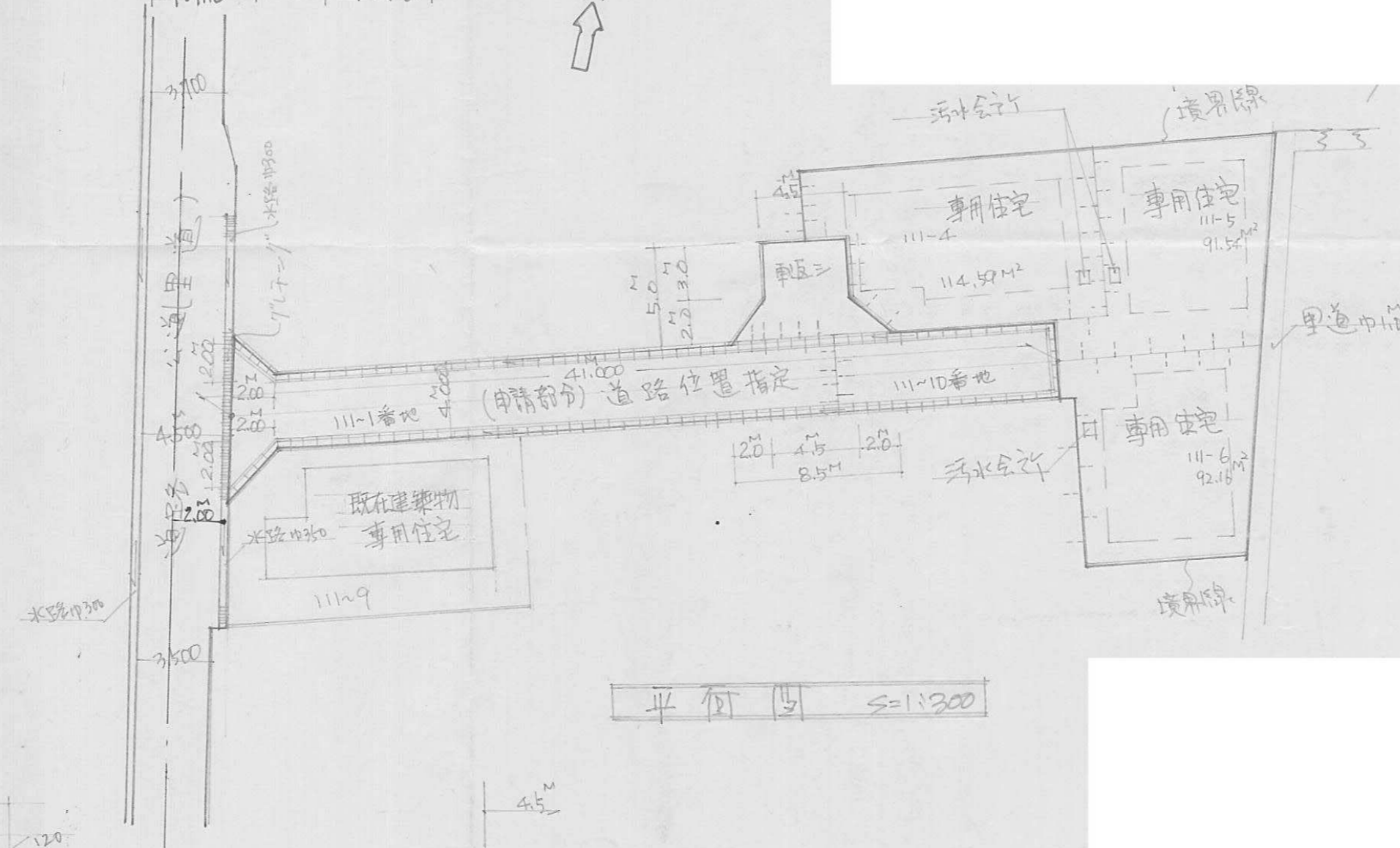
求積表 111-1

8.78 x 2.34 = 20.54
 7.15 x 1.46 = 10.43
 28.73 x 3.99 = 113.92
 28.73 x 3.97 = 112.75
 TOTAL = 259.32
 x 1/2 = 129.66m²

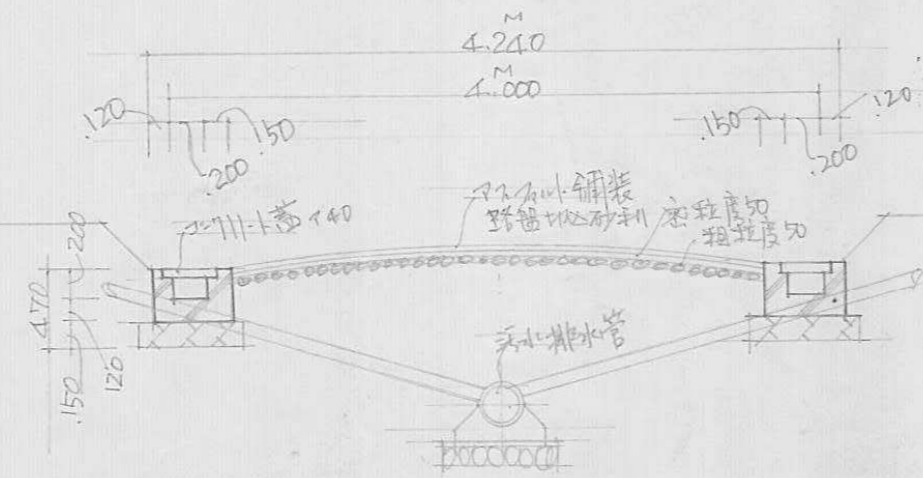
求積表 111-10

5.07 x 2.5 = 12.68
 5.37 x 2.5 = 13.43
 6.78 x 1.34 = 9.08
 6.78 x 1.55 = 10.51
 6.11 x 0.76 = 4.64
 6.11 x 2.40 = 14.66
 12.85 x 2.70 = 34.71
 12.85 x 3.77 = 48.43
 TOTAL = 143.80
 x 1/2 = 71.91m²


111-4	114.59
111-5	77.91
111-6	92.16
111-1	129.66
111-10	71.91
TOTAL	499.66m ²



平面図 1/1:300



道路断面図 1/1:50



車道三断面図 1/1:50

指定年月日・番号 昭和54年9月7日第54-16号
 告示年月日・番号 昭和54年10月3日第126号


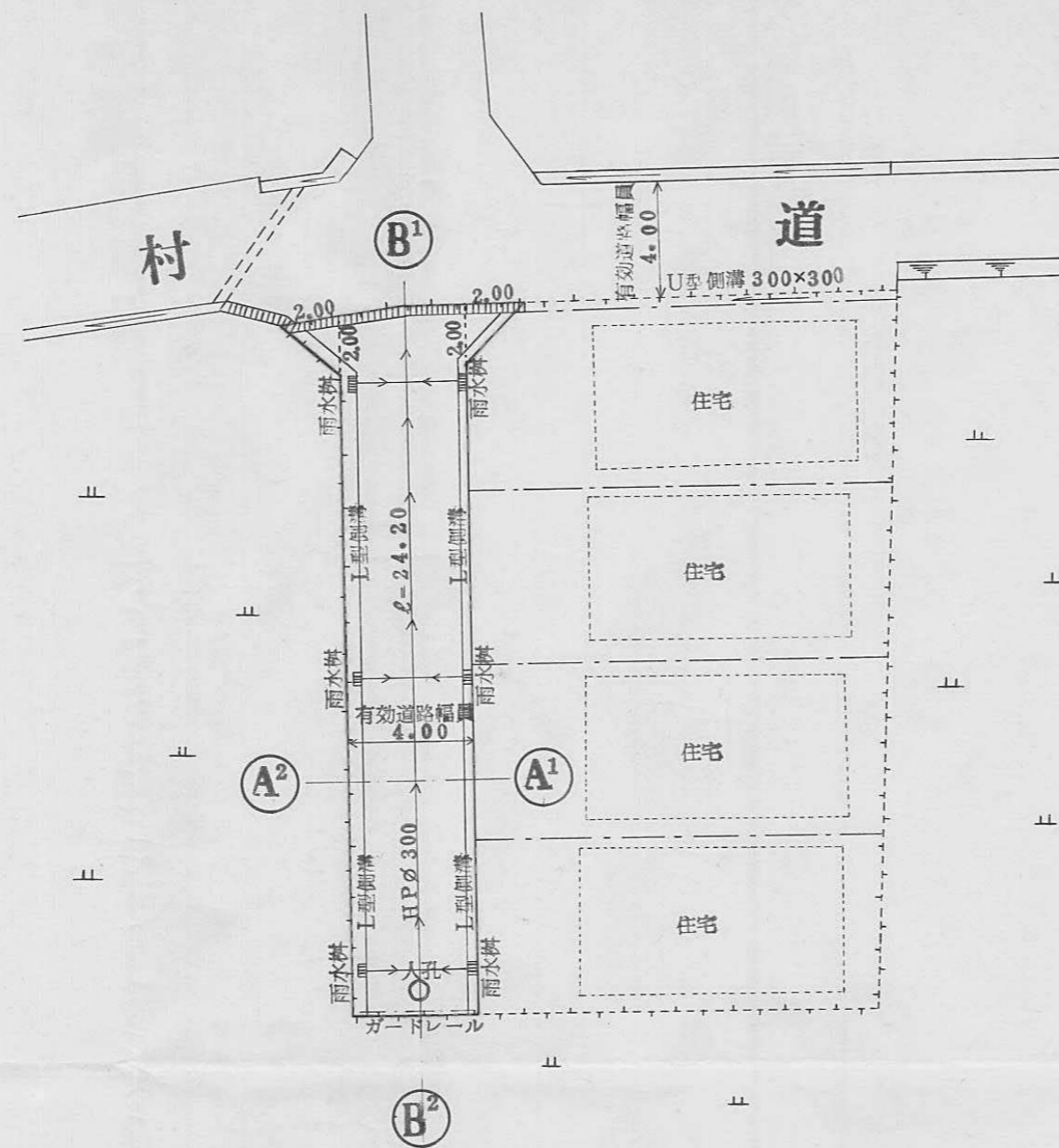
承諾書

この図面記載のとおり道路の位置の指定・変更・廃止を承諾します。

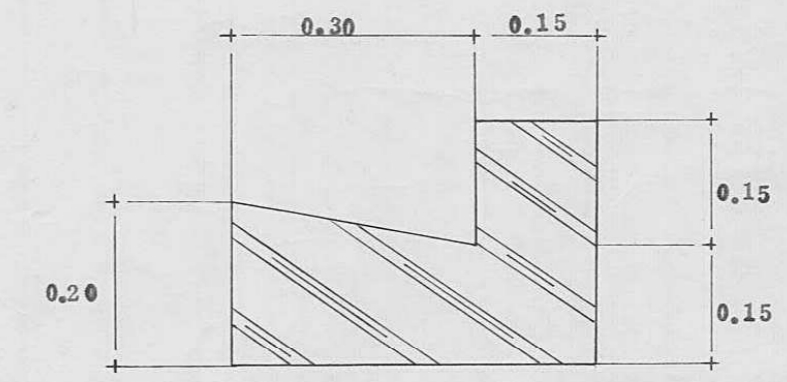
道路の幅員	4.00	道路の延長	24.20	道路の面積	100
-------	------	-------	-------	-------	-----

平面図

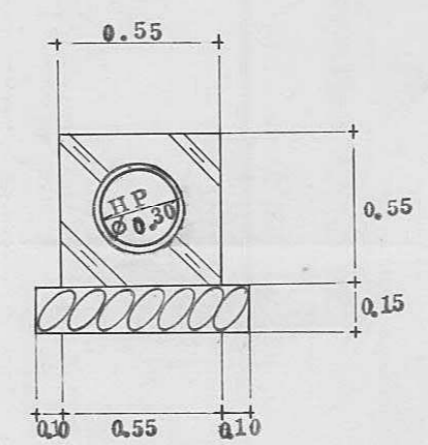
縮尺 250分の1



縮尺 10分の1 L型側溝

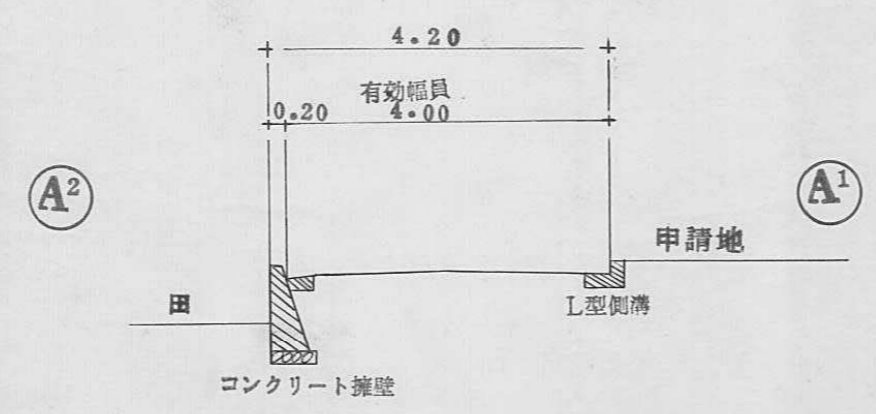


縮尺 30分の1 コンクリート管
ヒューム管




断面図

縮尺 100分の1



縮尺 250分の1

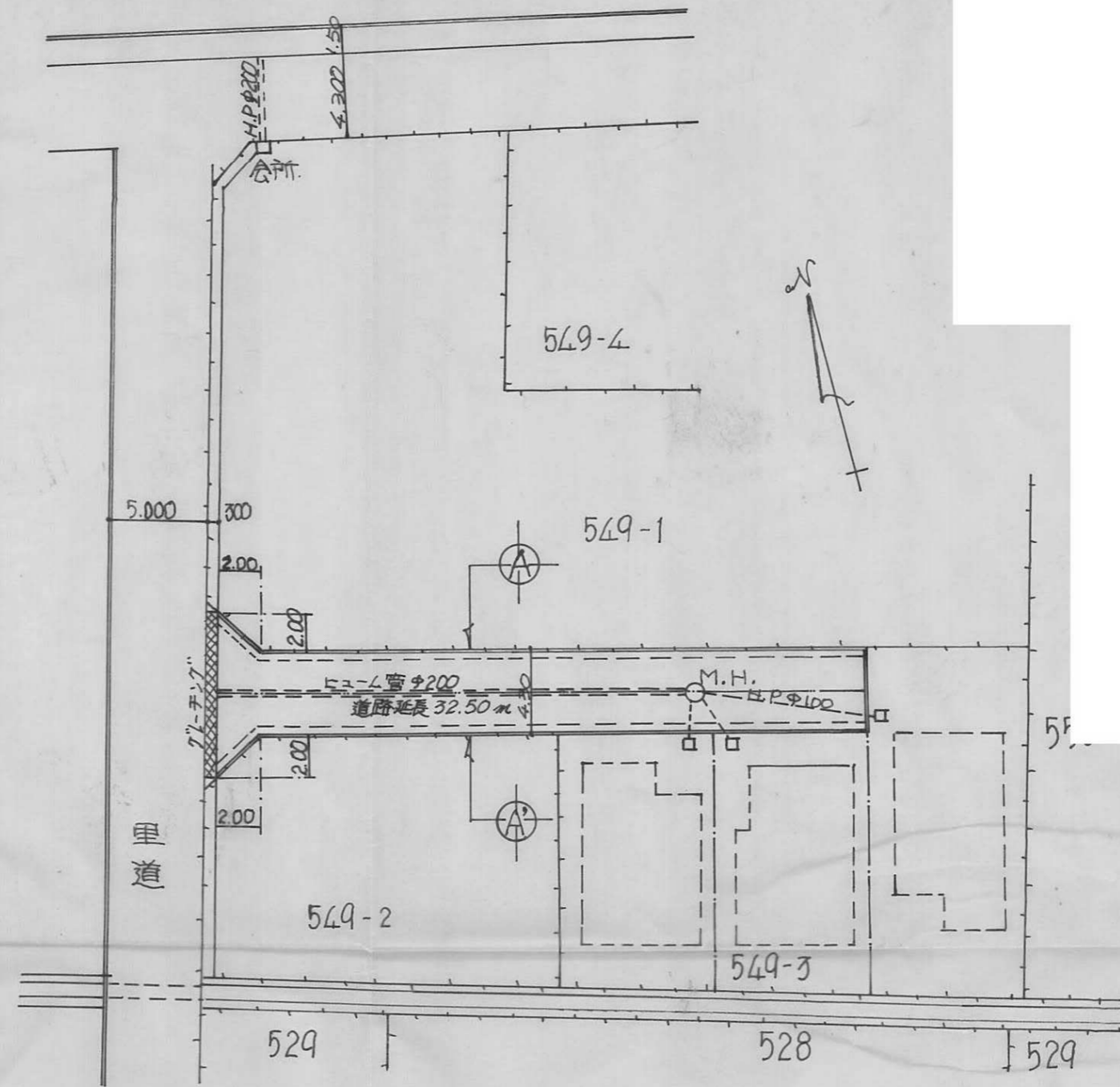


指定年月日・番号	昭和54年8月11日54-17第 号
告示年月日・番号	昭和54年11月19日 第140号

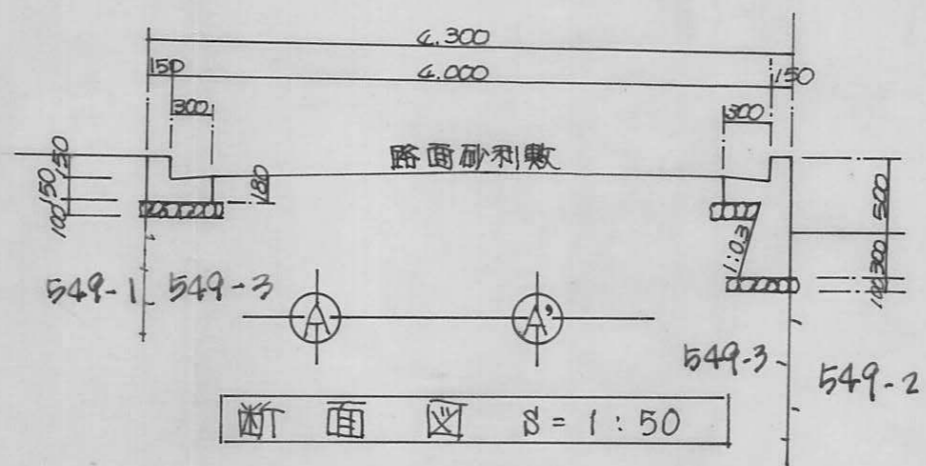
承諾書

この図面記載のとおり道路の位置の指定・変更・廃止を承諾します。

道路の幅員	4.30 M 4.00(有効)	道路の延長	32.50 M	道路の面積	141.75M ²
-------	--------------------	-------	---------	-------	----------------------



平面図 8 = 1 : 300



断面図 8 = 1 : 50

平面図

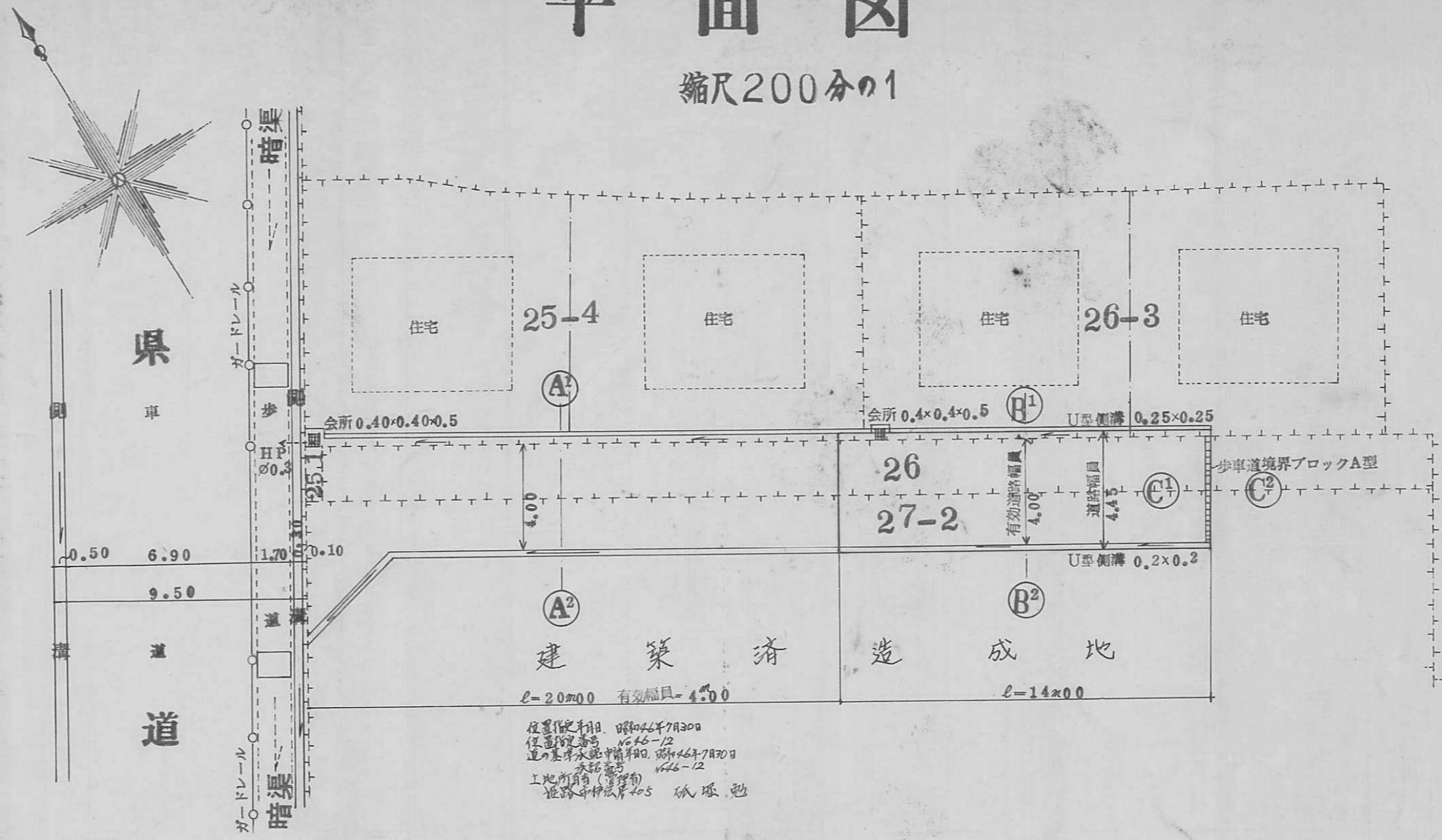
縮尺200分の1

指定年月日・番号	昭和54年8月11日第54-18号
告示年月日・番号	昭和54年11月19日第140号

承諾書

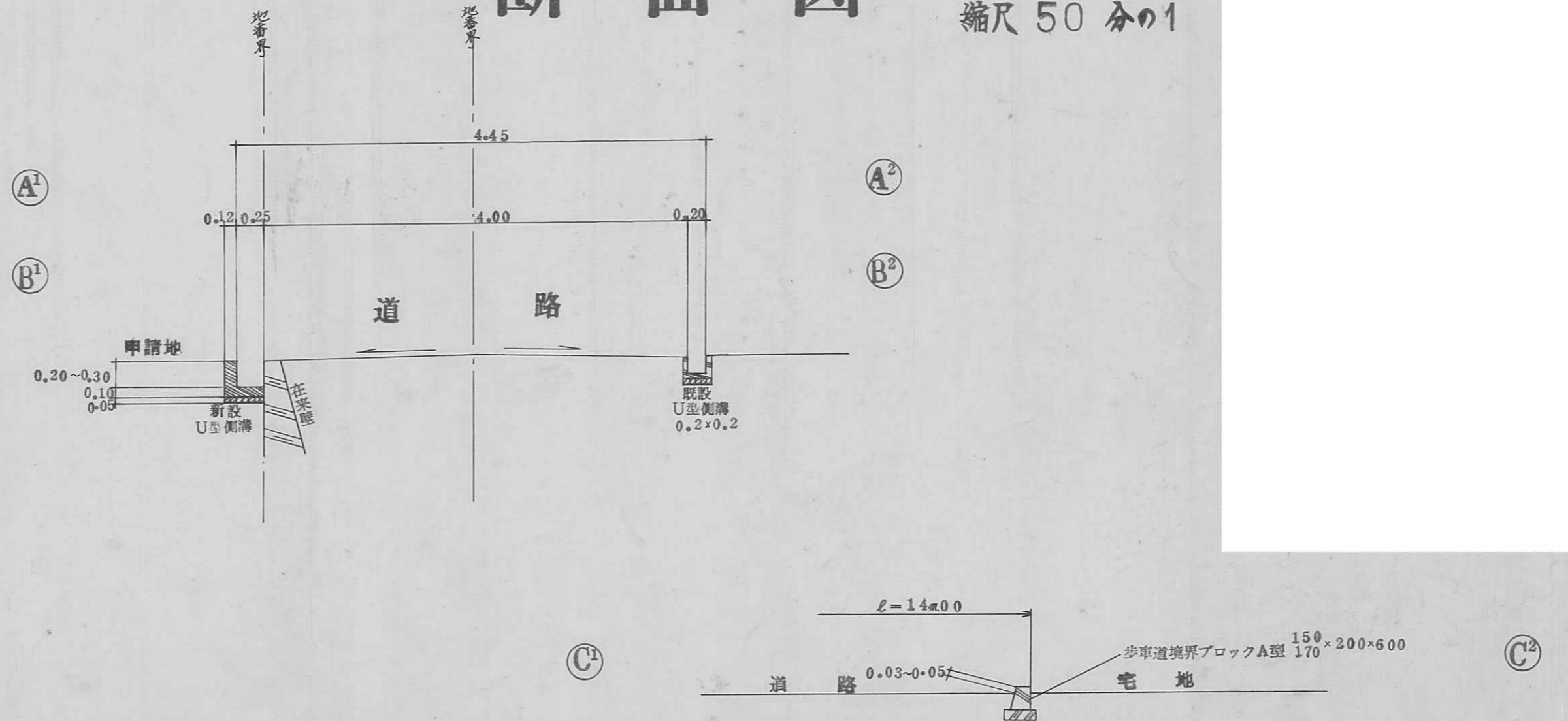
この図面記載のとおり道路の位置の指定・~~変更~~・~~廃止~~を承諾します。

道路の幅員	4.45 m	道路の延長	14 m	道路の面積	62.30 m ²
-------	--------	-------	------	-------	----------------------



断面図

縮尺50分の1



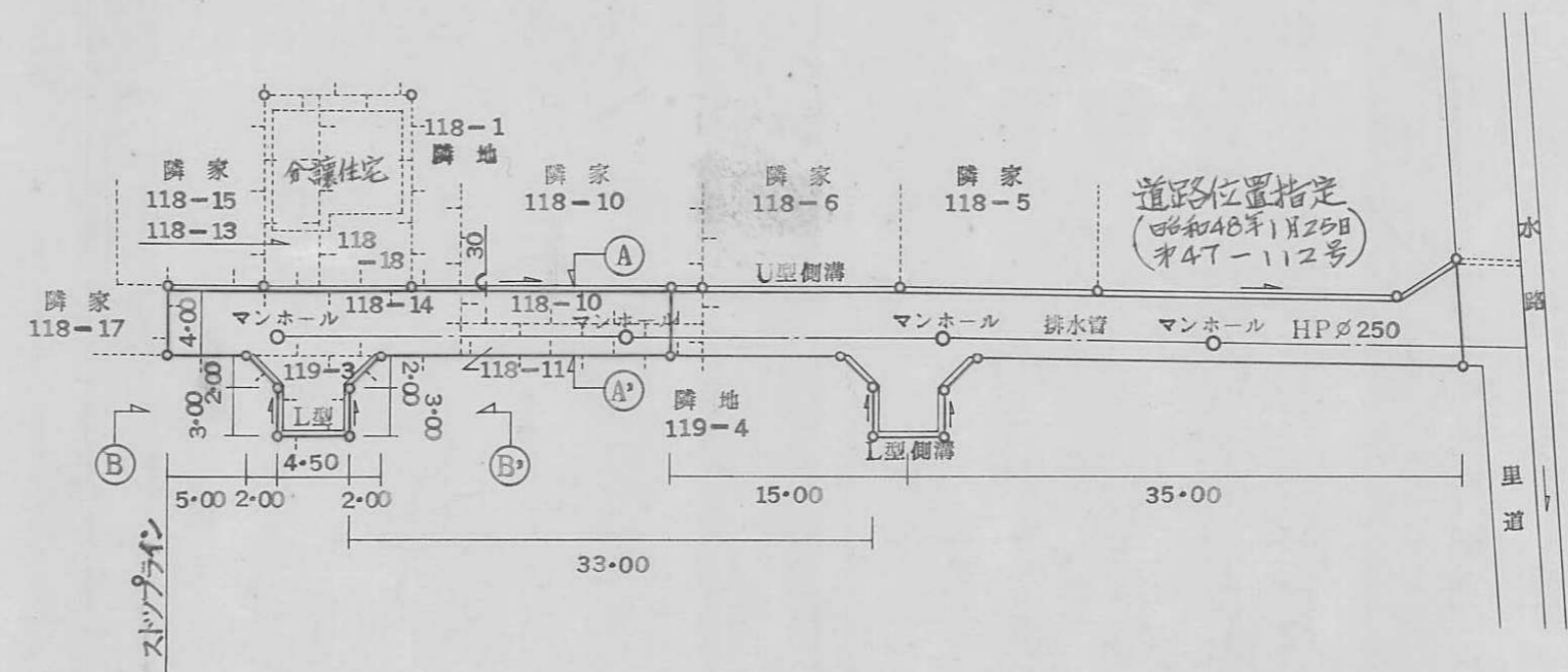
指定年月日・番号	昭和54年8月21日第54-19号
告示年月日・番号	昭和54年11月19日第140号

承諾書

この図面記載のとおり道路の位置の指定・変更・廃止を承諾します。

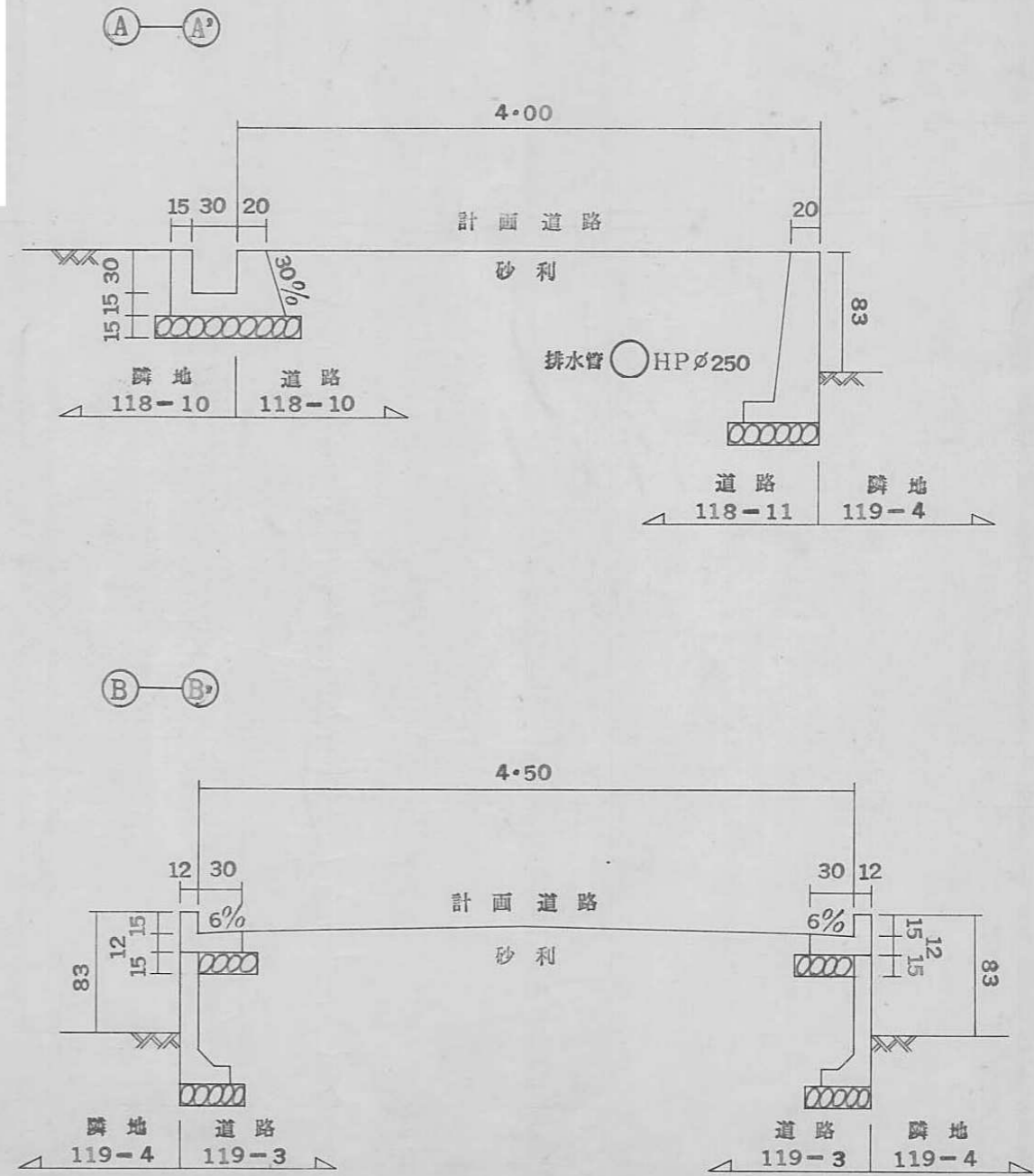
道路の幅員	4M00	道路の延長	32M65	道路の面積	159M ² 03
-------	------	-------	-------	-------	----------------------

土地利用計画図 S = 1/500



凡例	
既設	—○—
新設	—○—

横断図 S = 1/50



指定年月日・番号	昭和 54 年 11 月 9 日 第 54-20 号
告示年月日・番号	昭和 55 年 2 月 2 日 第 9 号

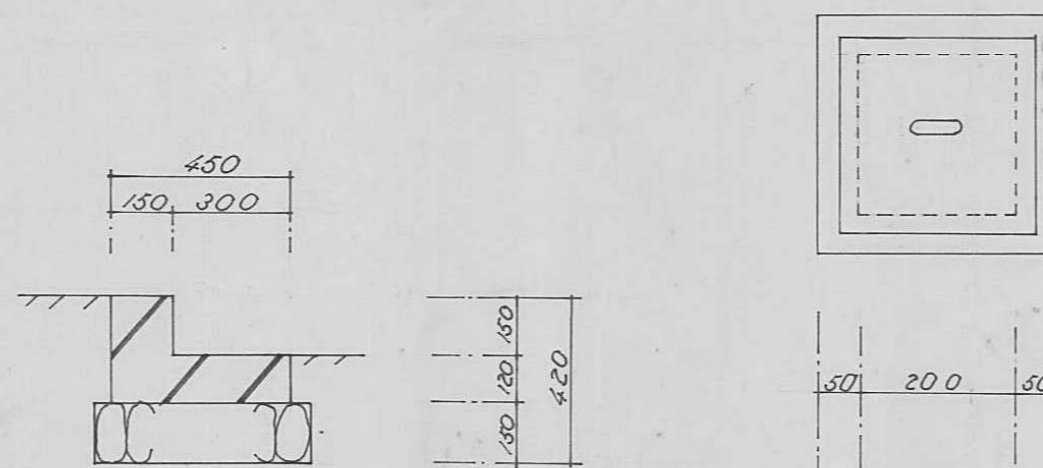
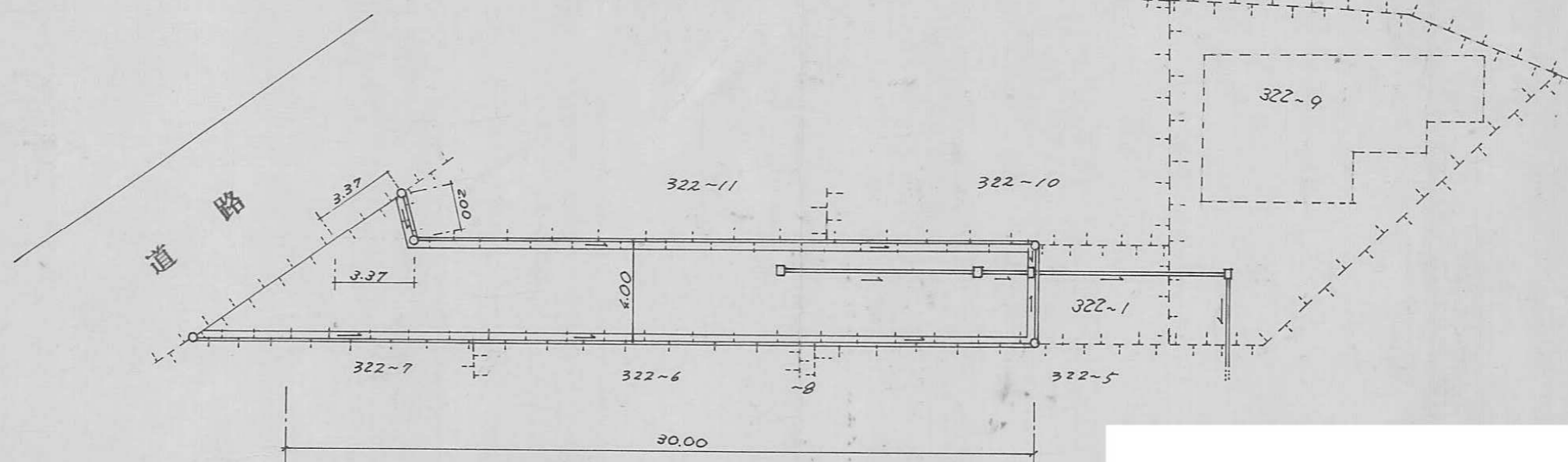

承諾書

この図面記載のとおり道路の位置の指定・変更・廃止を承諾します。

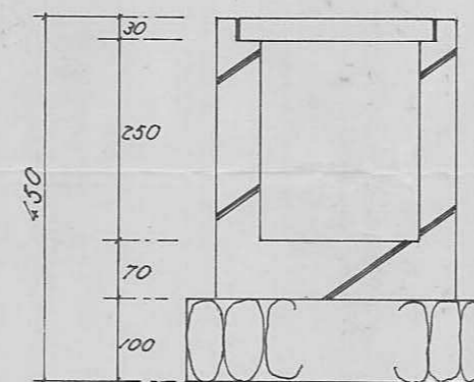
道路の幅員	4.00M	道路の延長	30.00M	道路の面積	89.45 ^m 2
-------	-------	-------	--------	-------	----------------------

平面図

S 1/250

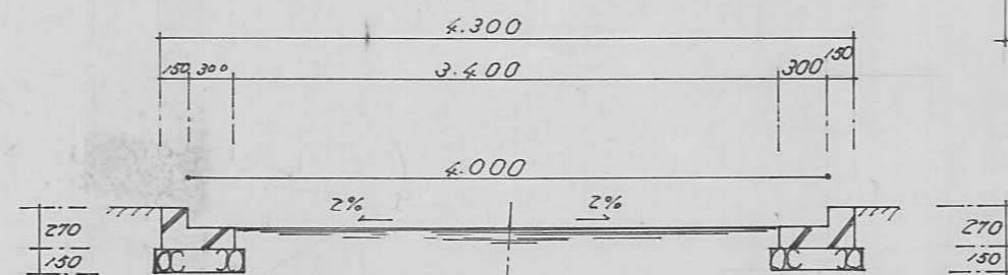


L型側溝詳細図 S 1/20



全断面詳細図

S 1/10



断面図 S 1/50

指定年月日・番号 昭和 54 年 11 月 1 日 第 54-21 号
 告示年月日・番号 昭和 55 年 2 月 2 日 第 9 号

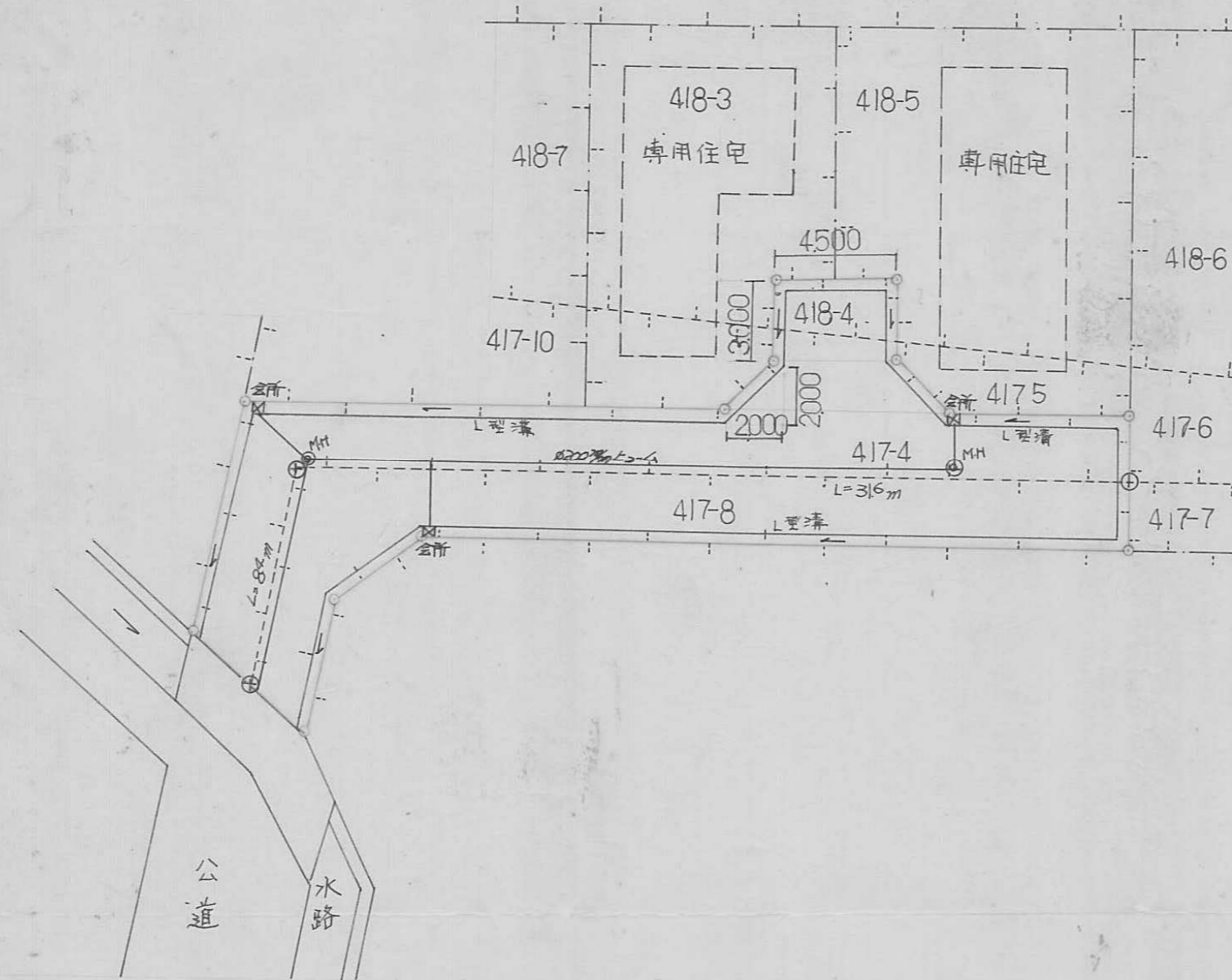
承諾書

この図面記載のとおり道路の位置の指定・変更・廃止を承諾します。

道路の幅員	道路の延長	道路の面積
-------	-------	-------

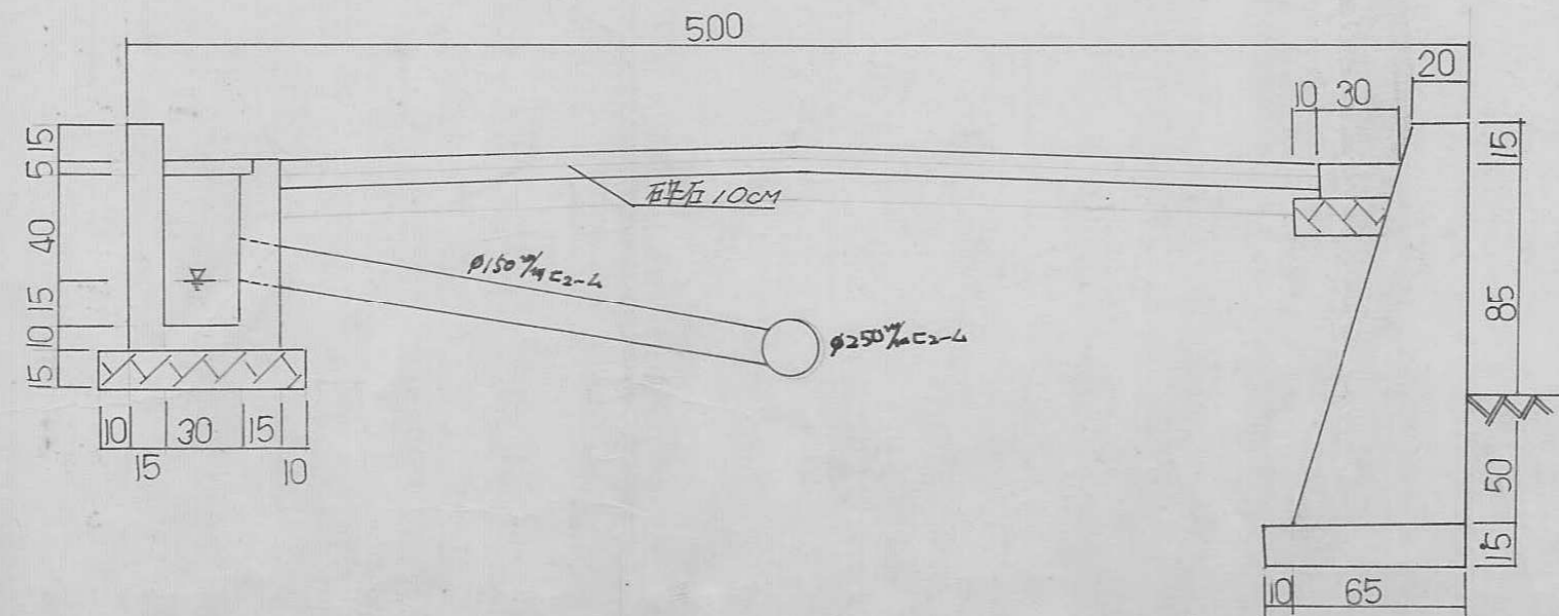
計画平面図

S=1/50



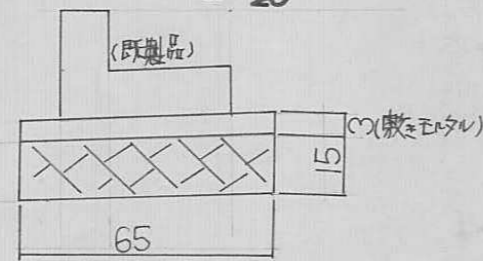
断面図

S=1/50



構造図

S=1/50



指定年月日・番号	昭和 54年 9月 25日 第 54-22号
告示年月日・番号	昭和 55年 2月 2日 第 9号

承 諾 書

この図面記載のとおり道路の位置の指定・変更・廃止を承諾し、建設費

道路の幅員	4.0	道路の延長		道路の面積	74.98 m ²
-------	-----	-------	--	-------	----------------------

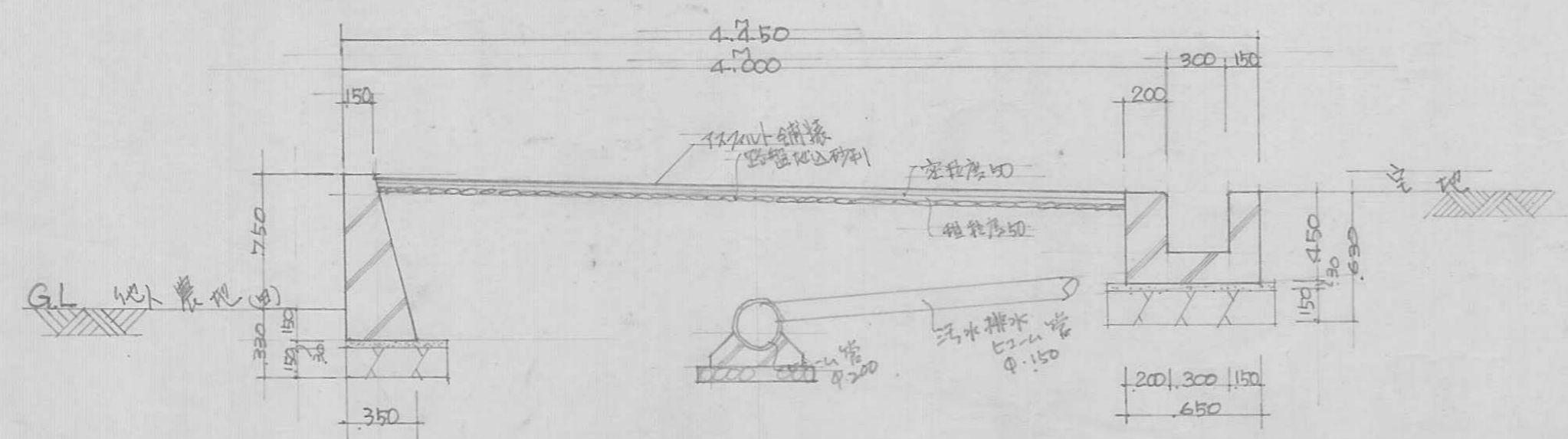
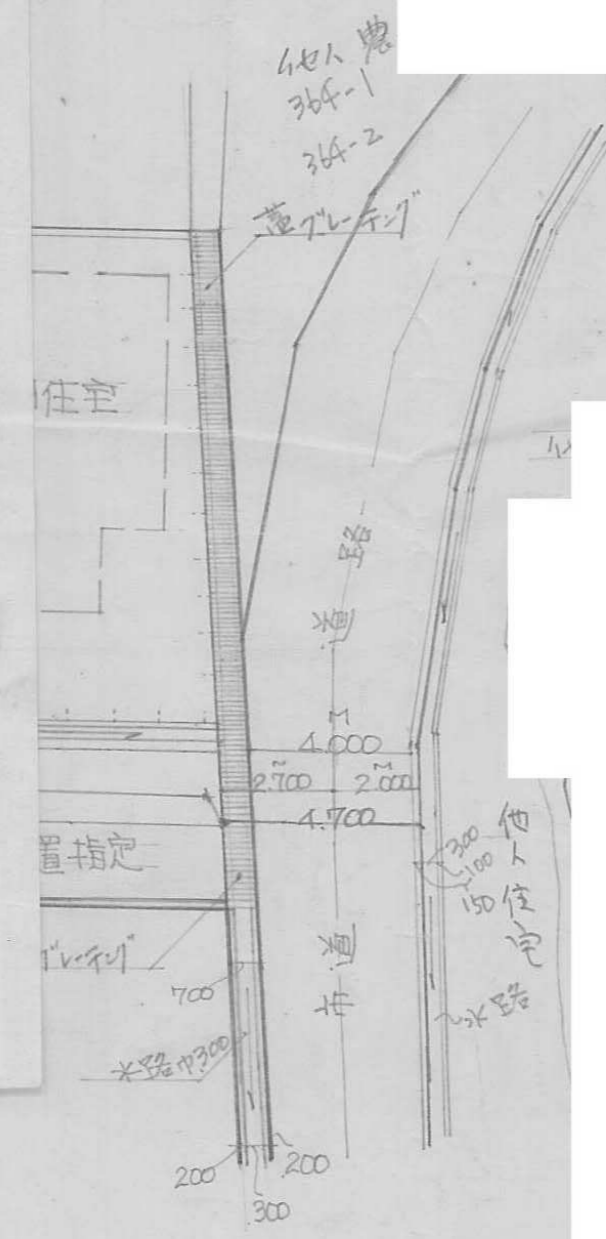
印鑑証明書

印 鑑

求積 361-3番地

$55 \times 4.80 = 138.48$
 $70 \times 15.85 = 470.74$
 $70 \times 4.20 = 124.74$
 $20 \times 7.95 = 240.09$
 Σ TOTAL 974.05
 $\approx 487.02 \text{ m}^2$

$55 \times 4.80 = 138.48$
 $70 \times 15.85 = 470.74$
 Σ TOTAL 609.22
 $\approx 74.98 \text{ m}^2$

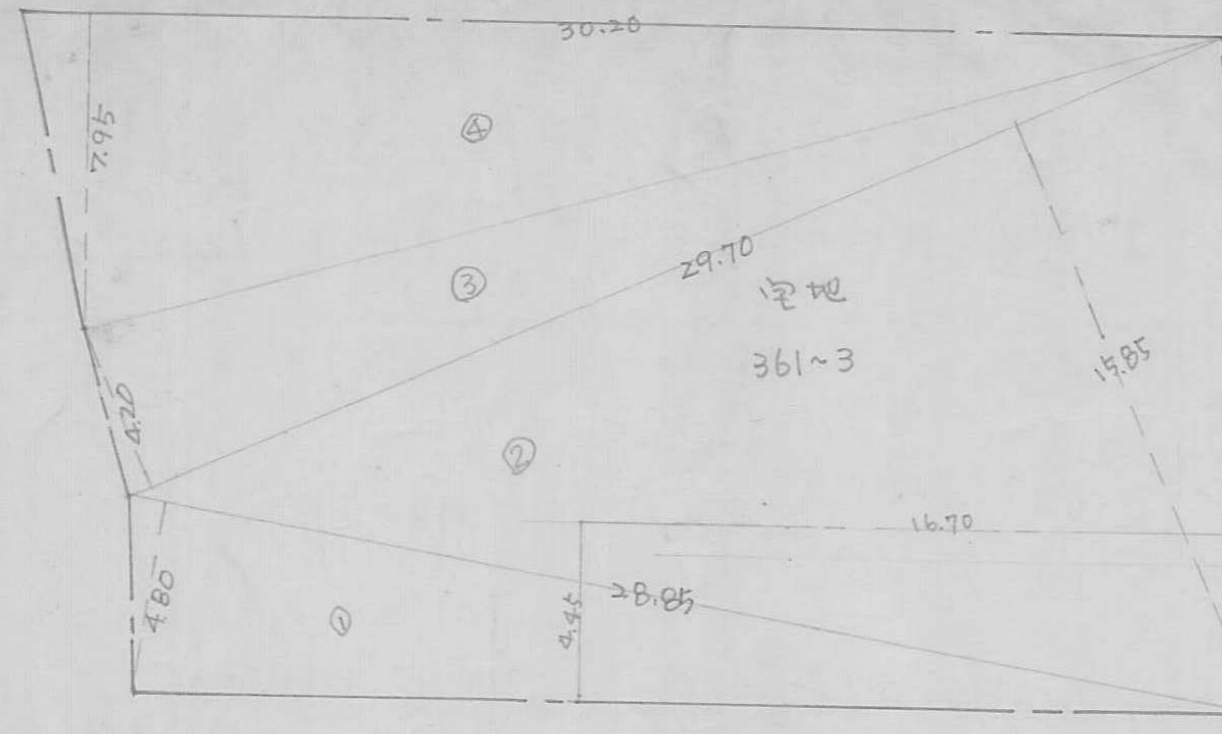


指定年月日・番号 昭和 54年 9月 25日 第 54-22号
 告示年月日・番号 昭和 55年 2月 2日 第 9号

承諾書

この図面記載のとおり道路の位置の指定・変更・廃止を承諾します。

道路の幅員 4.0 道路の延長 道路の面積 74.98m²



宅地求積 361-3番地
 ① 28.85 x 4.60 = 132.48
 ② 29.70 x 15.85 = 470.74
 ③ 29.70 x 4.20 = 124.74
 ④ 30.20 x 7.95 = 240.09
 974.05
 > TOTAL 487.02 m²

道路求積
 4.45 x 3.1385 = 13.97 m²
 16.70 x 4.45 = 74.31 m²
 TOTAL = 74.98 m²

