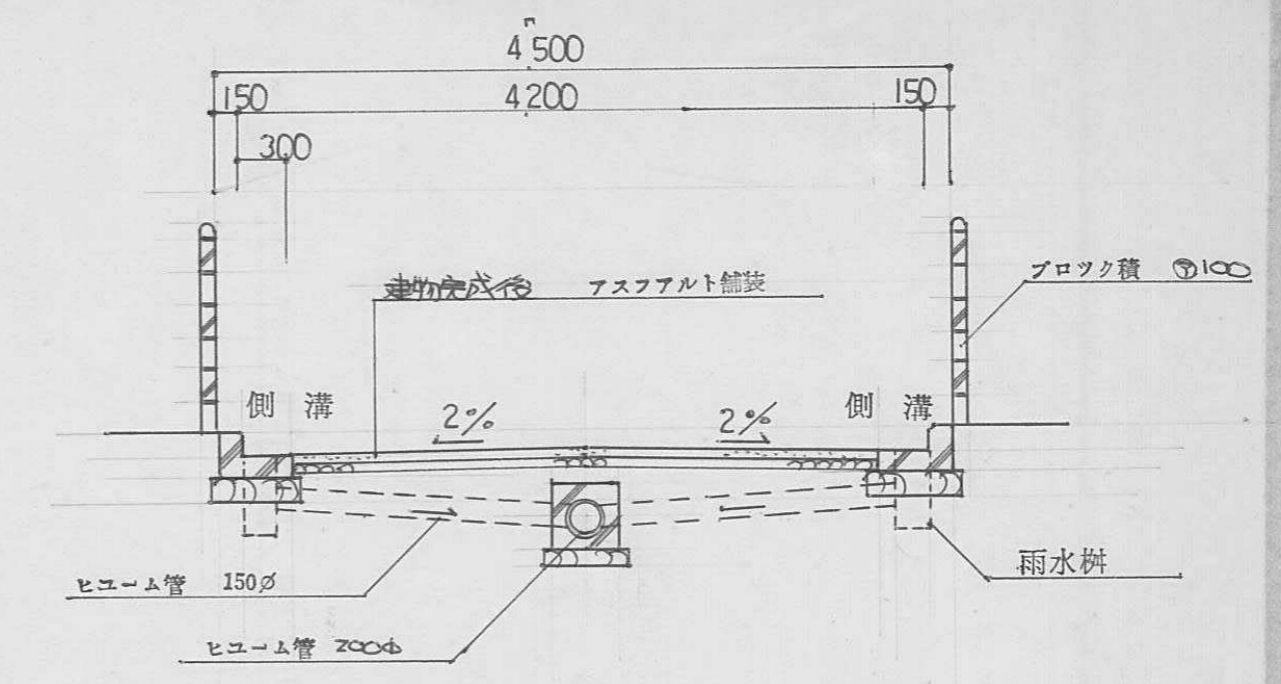
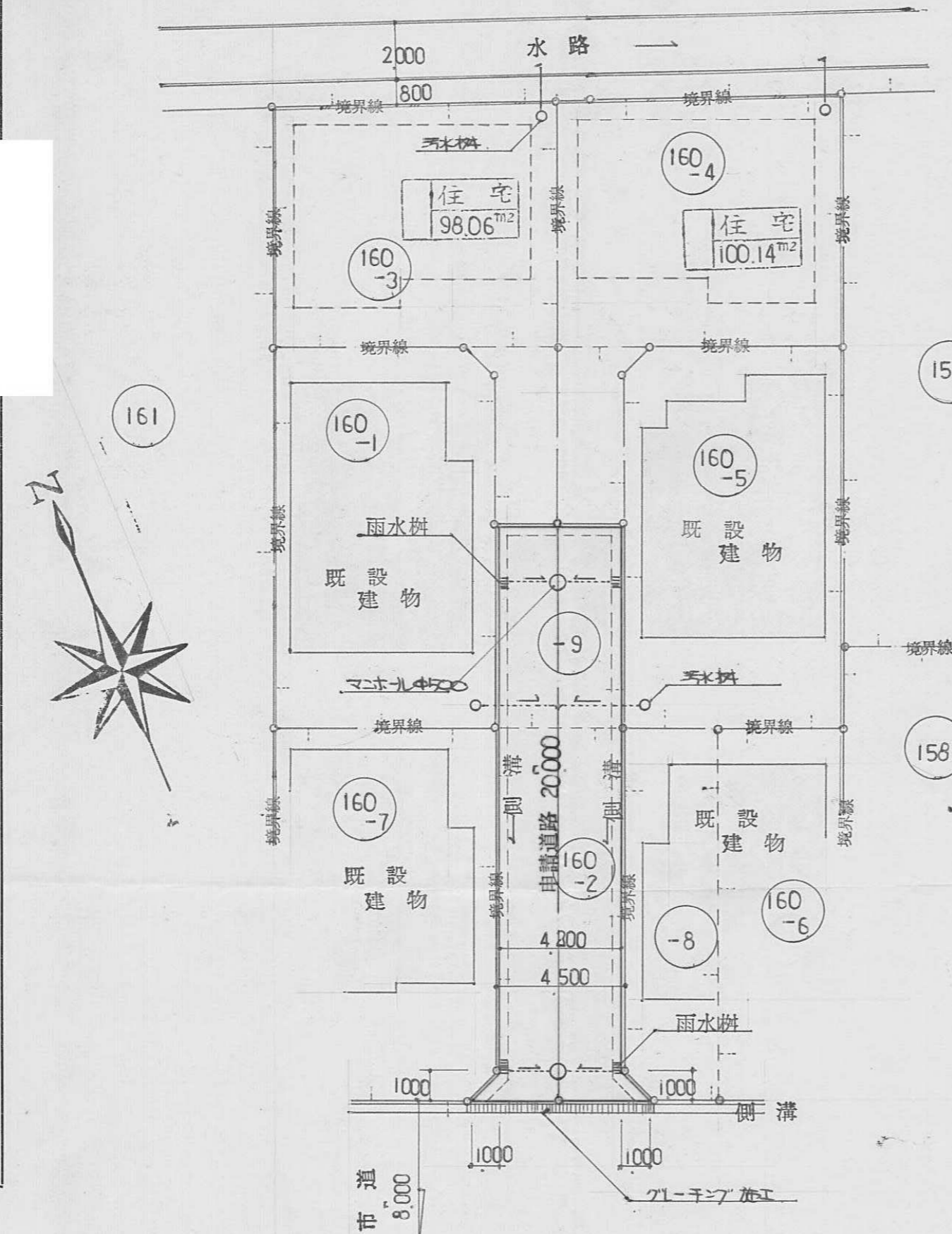


指定年月日・番号	昭和 55年 6月 9日 第 55-1号
告示年月日・番号	昭和 55年 7月 9日 第 74号

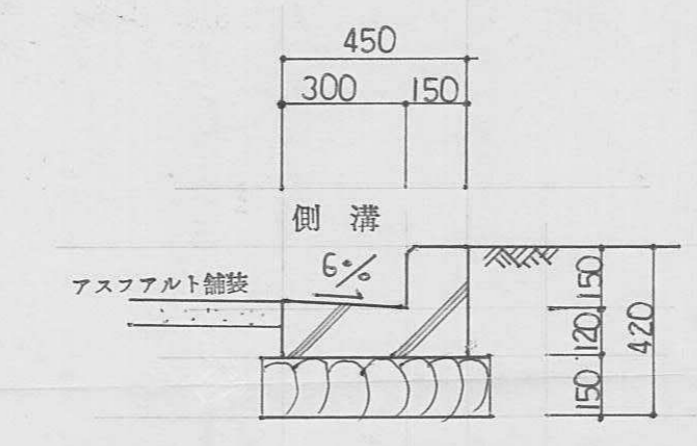
承諾書

この図面記載のとおり道路の位置の指定・変更・廃止を承諾します。

道路の幅員	4.500 ^m	道路の延長	20.000 ^m	道路の面積	91.00 ^{m²}
-------	--------------------	-------	---------------------	-------	--------------------------------



道路断面図 1:50



側溝 詳細図 1:20

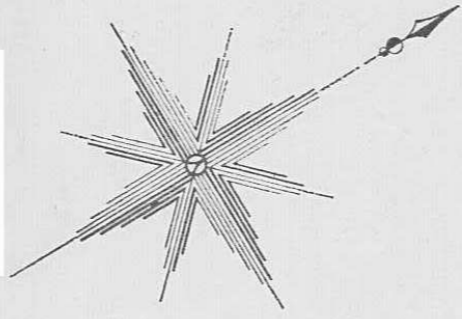
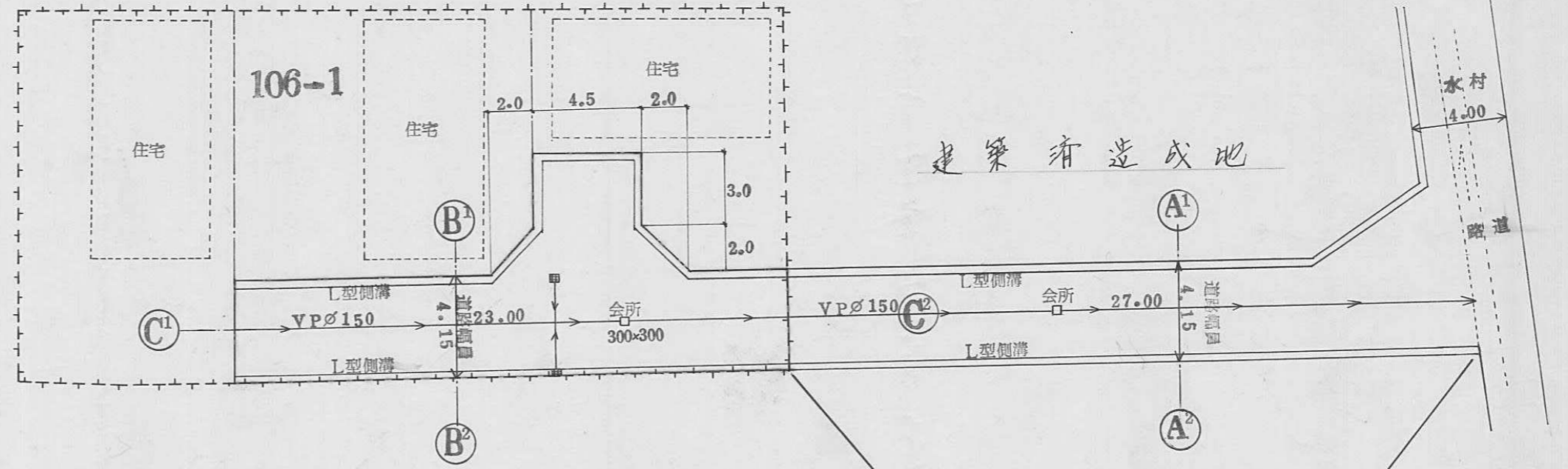
指定年月日・番号 昭和55年5月14日第55-2号
 告示年月日・番号 昭和55年5月30日第62号

承諾書

この図面記載のとおり道路の位置の指定・変更・廃止を承諾します。

道路の幅員 4.75 道路の延長 23.00 道路の面積 121.95

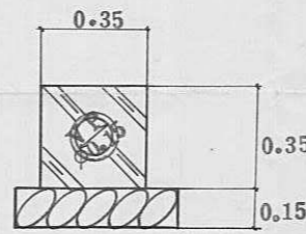
平面図 縮尺250分の1



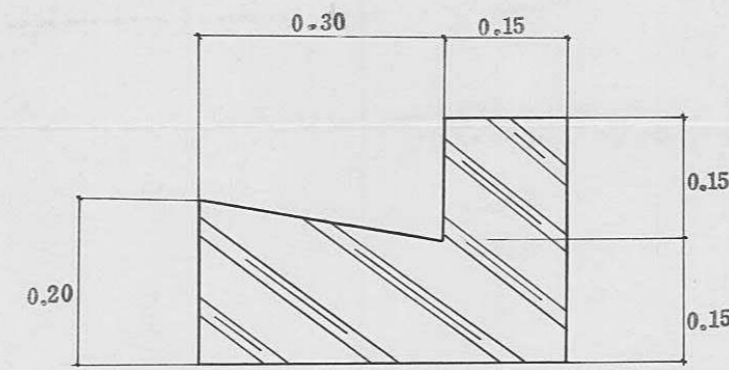
位置指定年月日 昭和54年11月9日
 位置指定番号 1654-24
 道路の基準となる申請年月日 昭和54年11月9日
 承認番号 1654-24

断面図

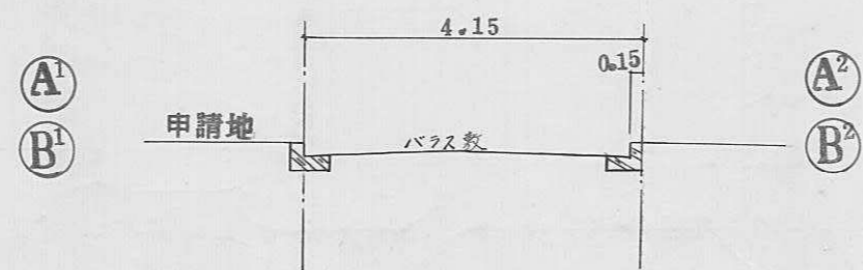
縮尺30分の1




縮尺10分の1



縮尺100分の1



縮尺250分の1



指定年月日・番号	昭和55年6月18日 第3号
告示年月日・番号	昭和55年7月9日 第74号

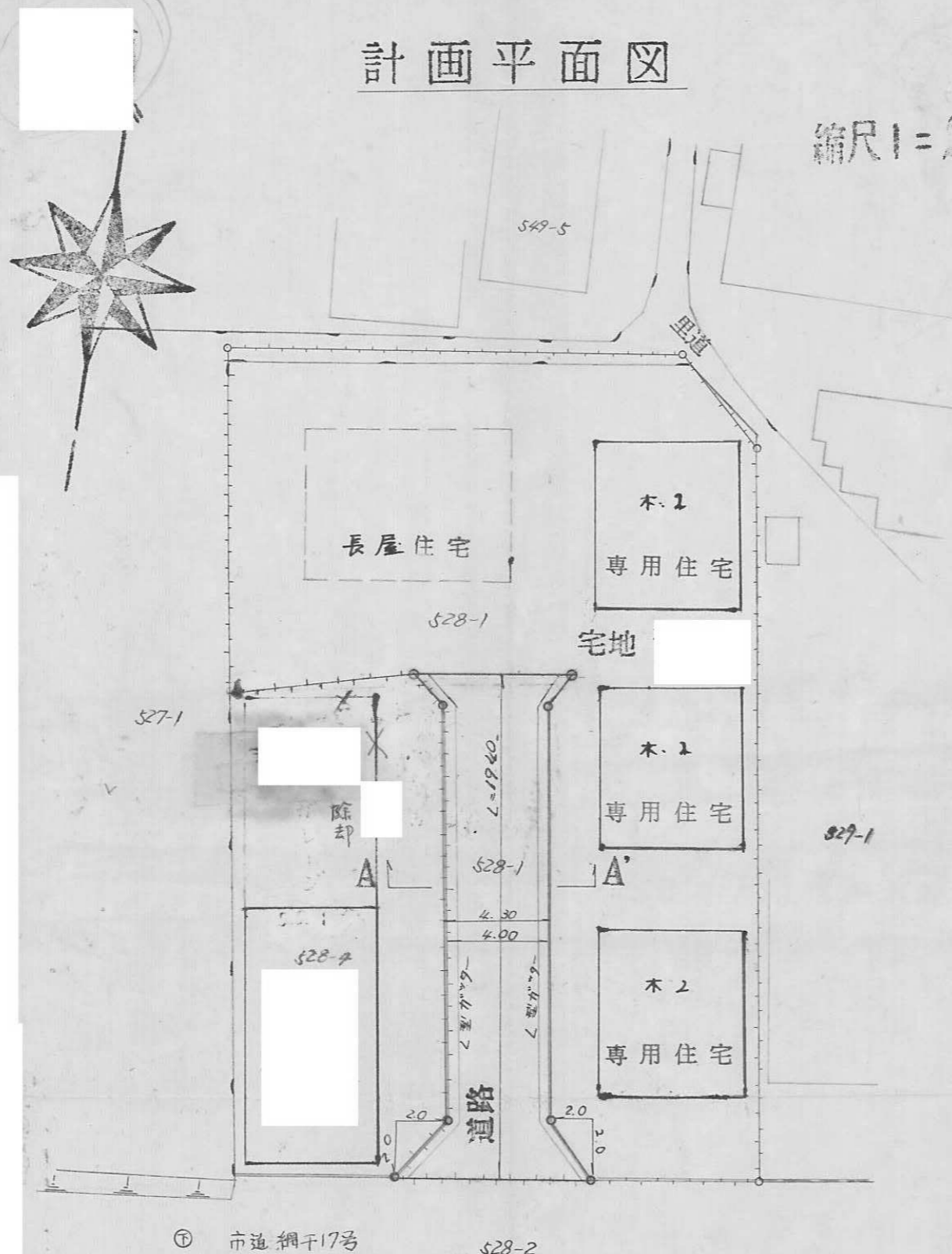
承諾書

この図面記載のとおり道路の位置の指定 ~~変更~~ 廃止を承諾します。

道路の幅員	4.30 M	道路の延長	19.4 M	道路の面積	80.26 ^{m²}
-------	--------	-------	--------	-------	--------------------------------

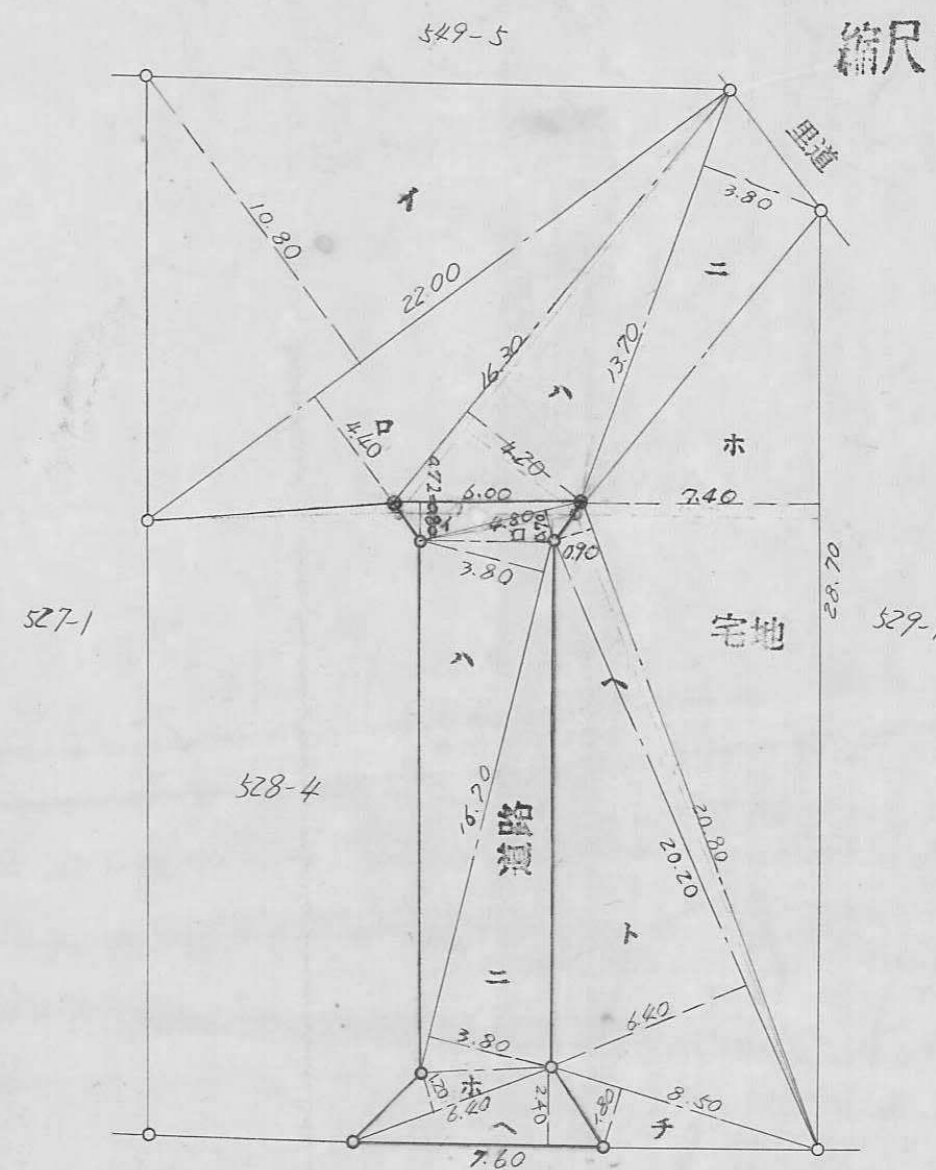
計画平面図

縮尺1=250



求積図

縮尺1=250

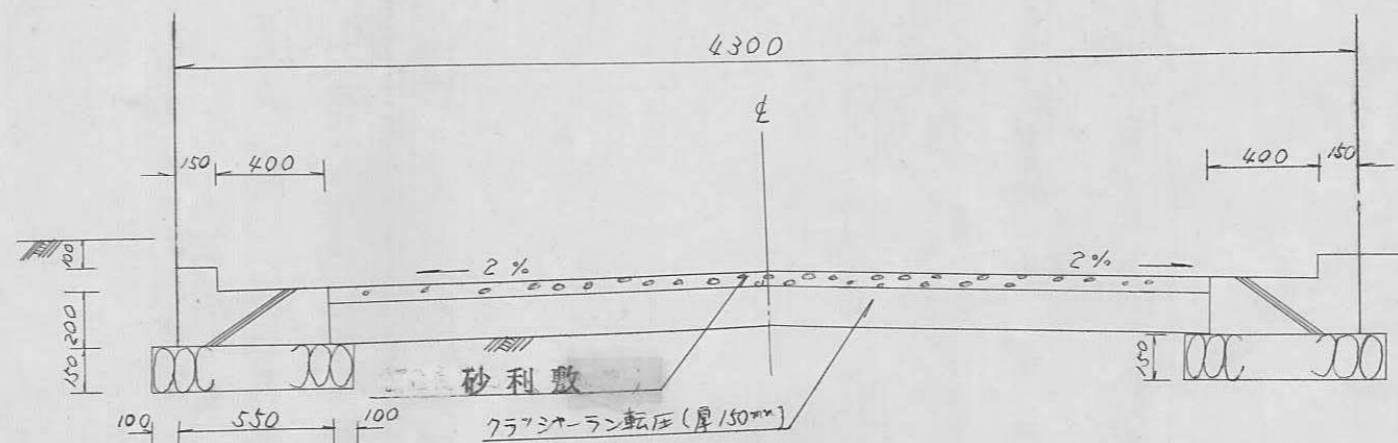


番号	底辺	高さ	面積
イ	6.00	0.72	4.3200
ロ	4.80	0.70	3.3600
ハ	16.70	3.80	63.4600
ニ	16.70	3.80	63.4600
ホ	6.40	1.20	7.6800
ヘ	7.60	2.40	18.2400
合計			160.5200
面積			80.2600 ^{m²}

番号	底辺	高さ	面積
イ	22.00	10.80	237.600
ロ	22.00	4.40	96.800
ハ	16.30	4.20	68.460
ニ	13.70	3.80	52.060
ホ	28.70	7.40	212.380
ヘ	20.80	0.90	18.7200
ト	20.20	6.40	129.2800
チ	8.50	1.80	15.3000
合計			830.60
面積			415.30 ^{m²}

A-A'断面図

縮尺1=30

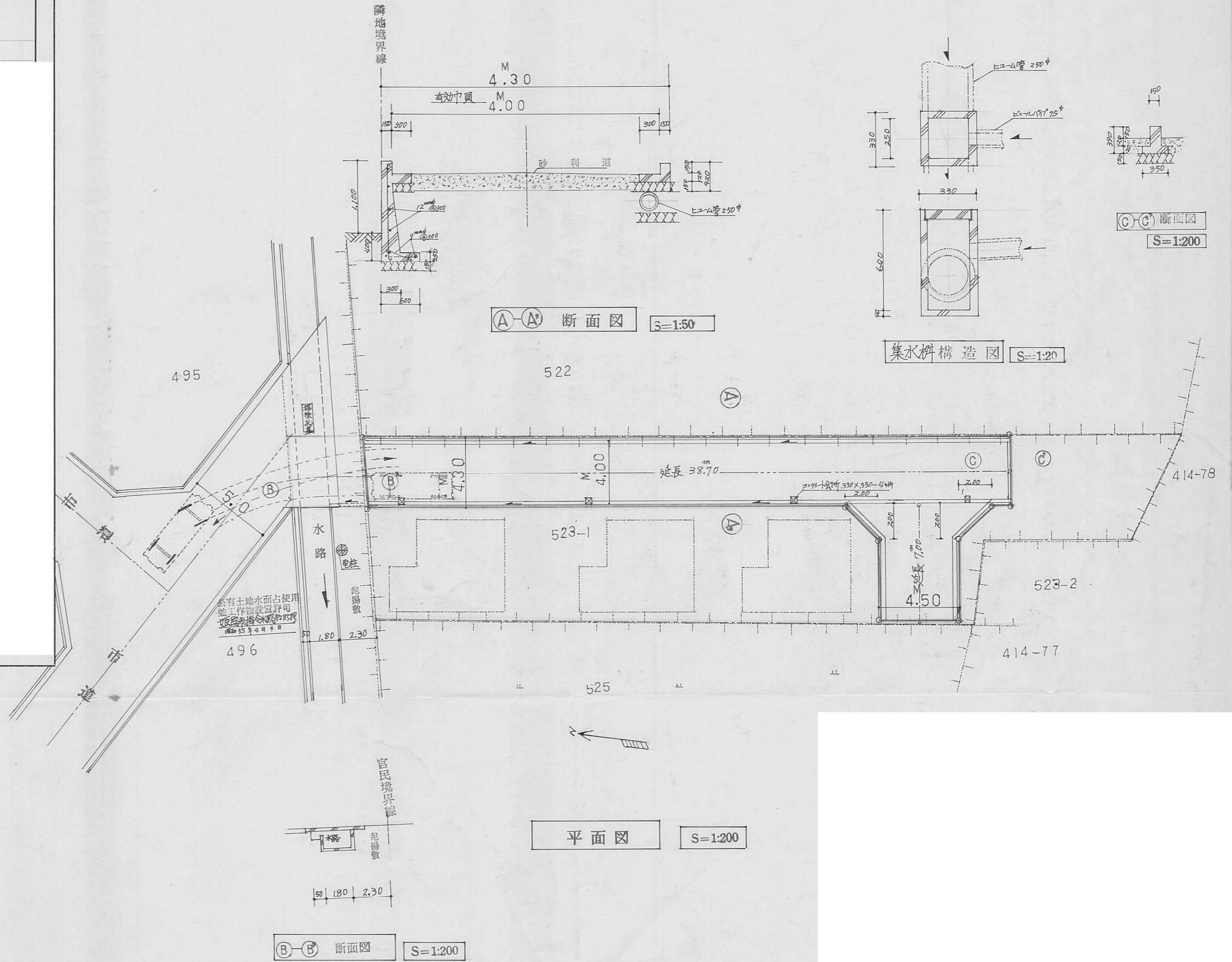


指定年月日・番号 昭和 55 年 5 月 9 日 第 55-4 号
 告示年月日・番号 昭和 55 年 5 月 30 日 第 62 号

承 諾 書

この図面記載のとおり道路の位置の指定・変更・廃止を承諾します。

道路の幅員 M 4.30, M 4.50 道路の延長 45.70 道路の面積 $201.91 M^2$

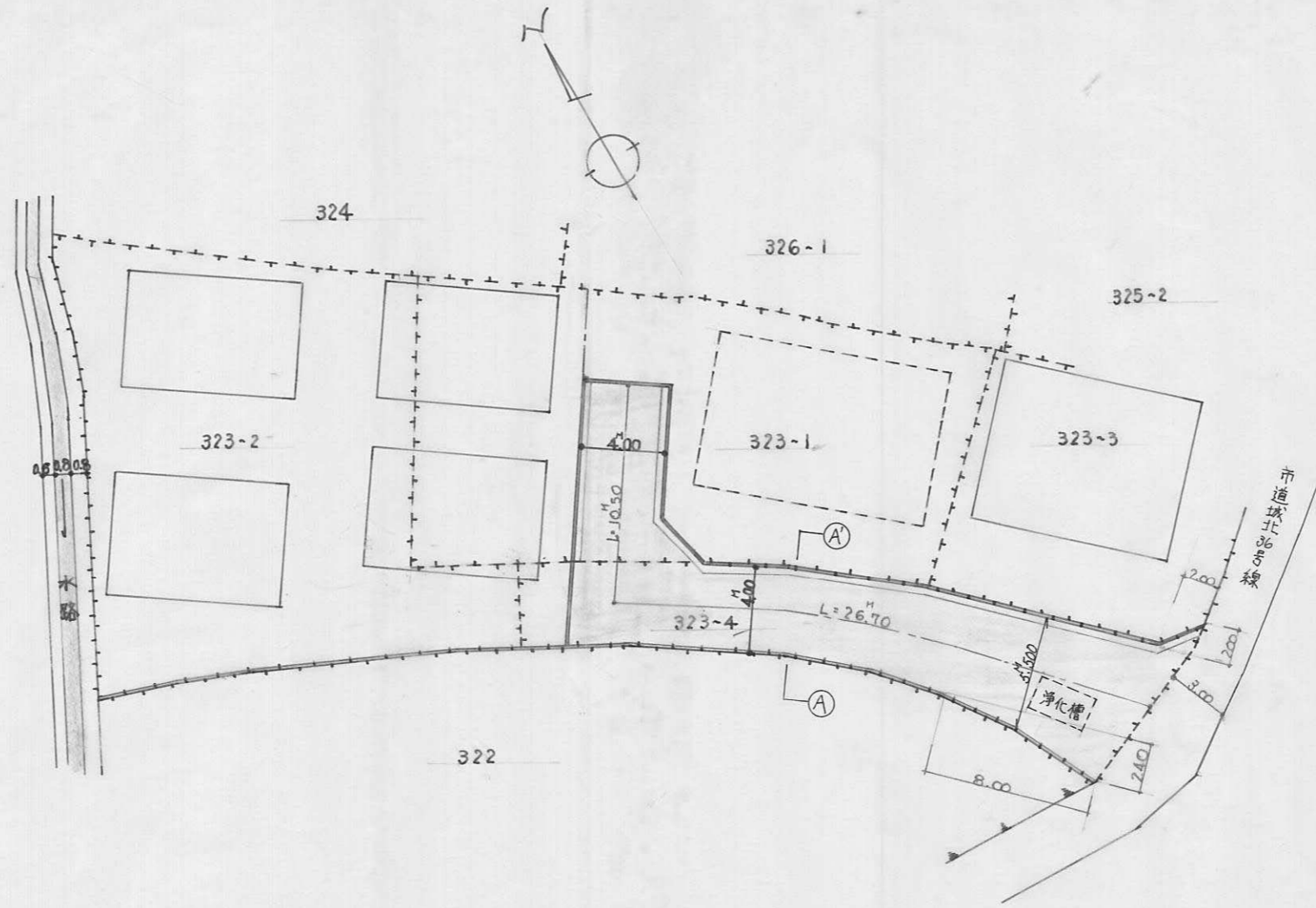


指定年月日・番号	昭和55年6月4日第55-5号
告示年月日・番号	昭和55年7月9日第14号

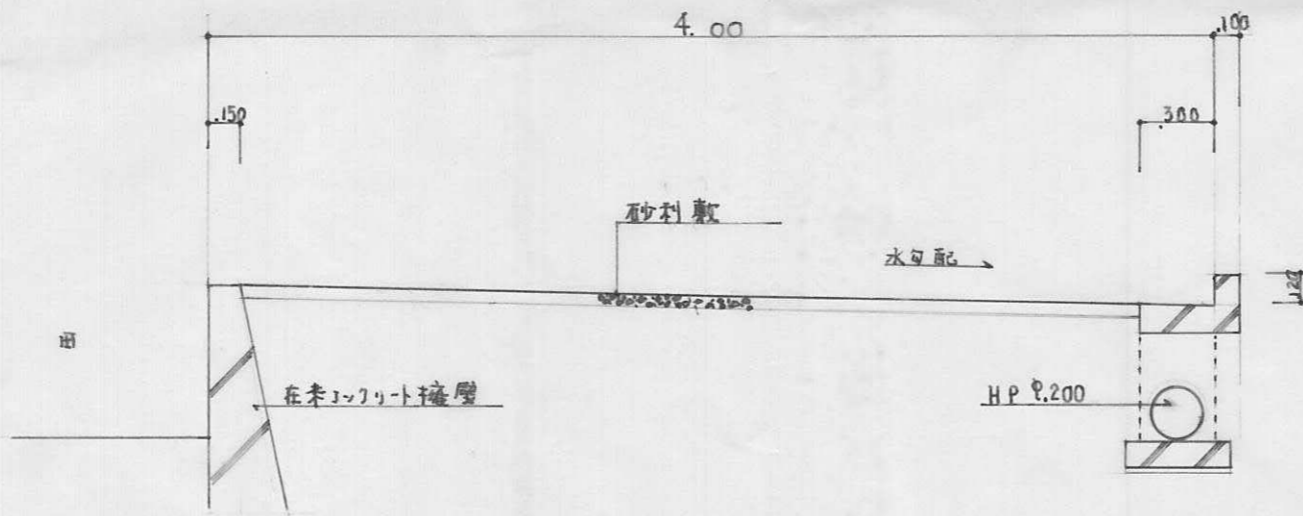
承諾書

この図面記載のとおり道路の位置の指定・変更・廃止を承諾します。

道路の幅員	4.00	道路の延長	37.20	道路の面積	182.04
-------	------	-------	-------	-------	--------



配置図 5 1:300



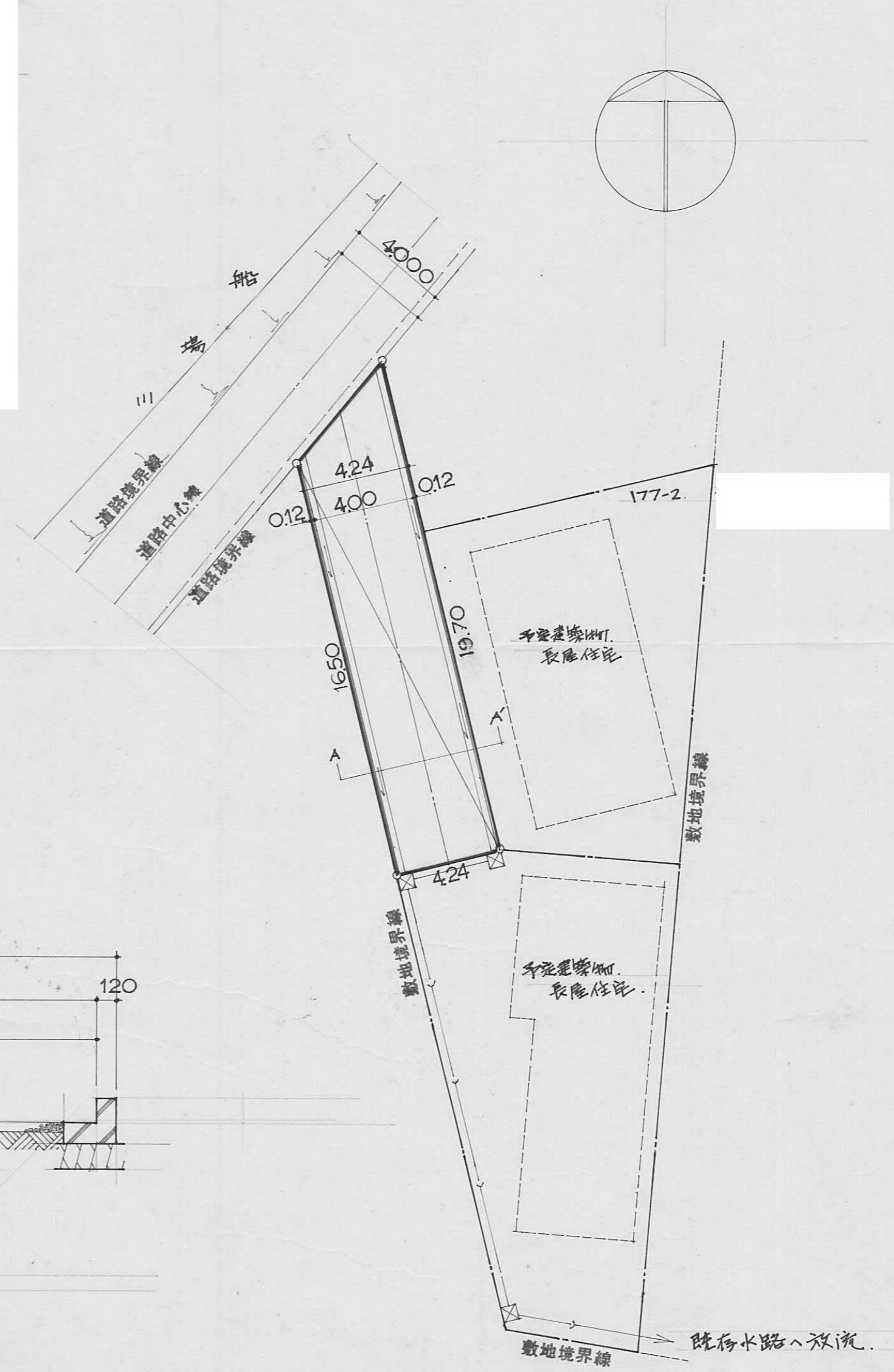
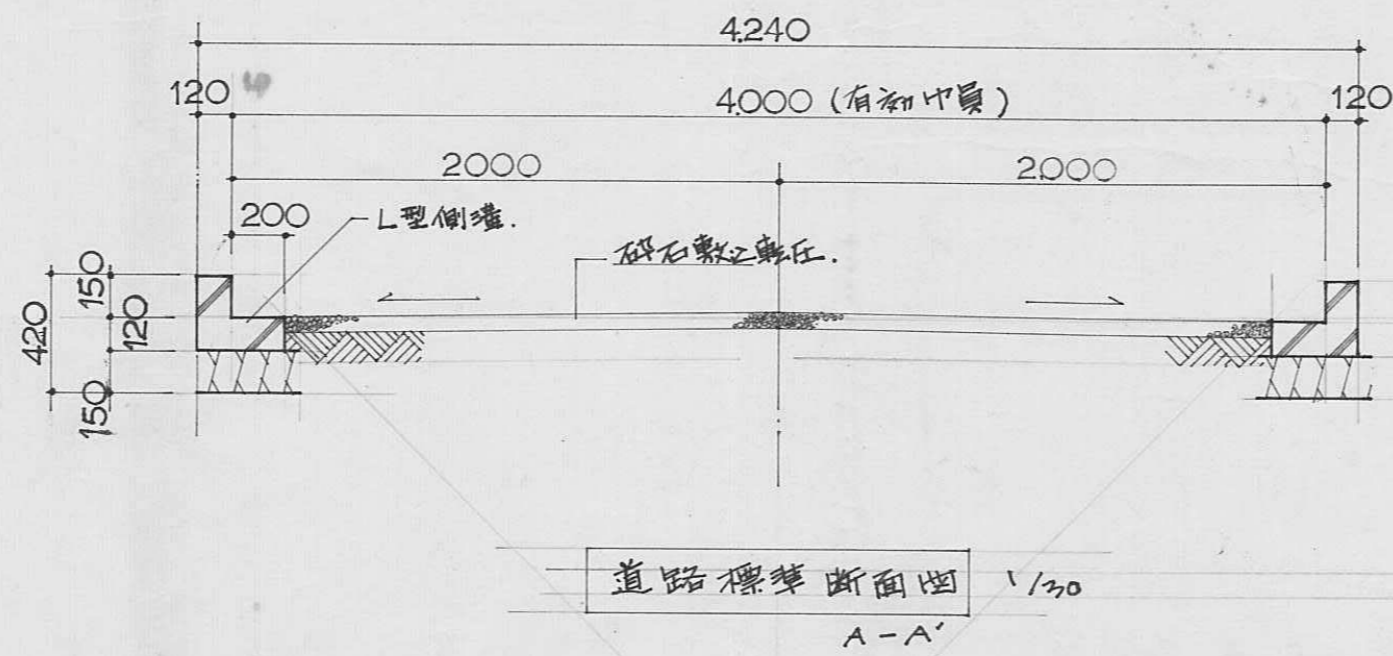
断面図 5 1:30

指定年月日・番号 昭和55年6月24日第55-6号
 告示年月日・番号 昭和55年7月9日第74号

承諾書

この図面記載のとおり道路の位置の指定・変更・廃止を承諾します。

道路の幅員 4.24^M 道路の延長 18.1^M 道路の面積 76.744^{M²}



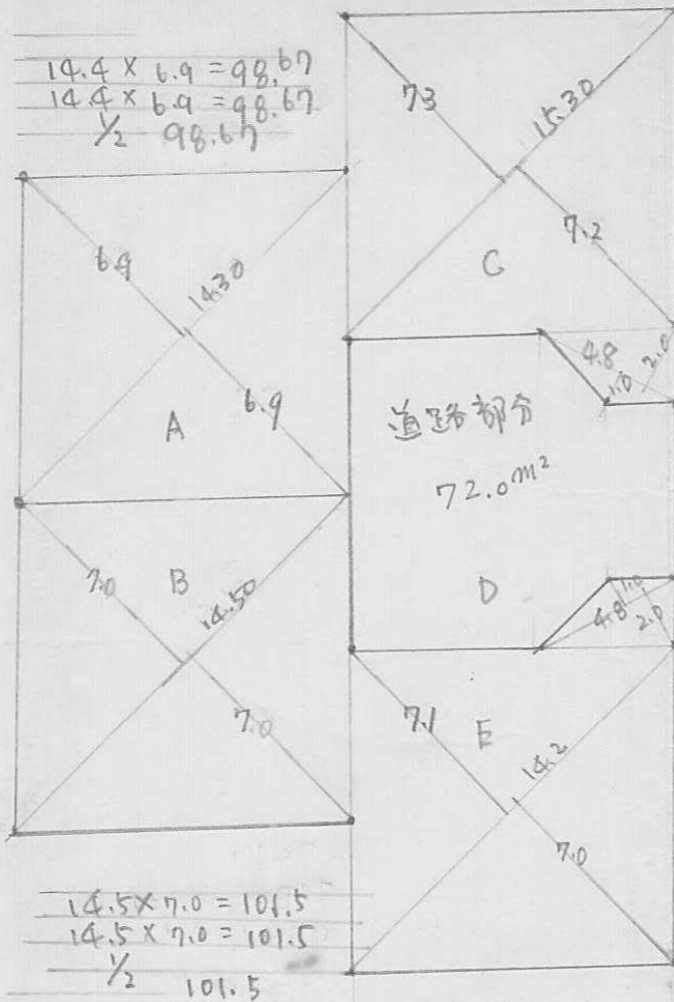
敷地面積図・道路求積図 1/200

指定年月日・番号 昭和 55年 6月 12日 第 55-7号
 告示年月日・番号 昭和 55年 11月 27日 第 123号

承諾書

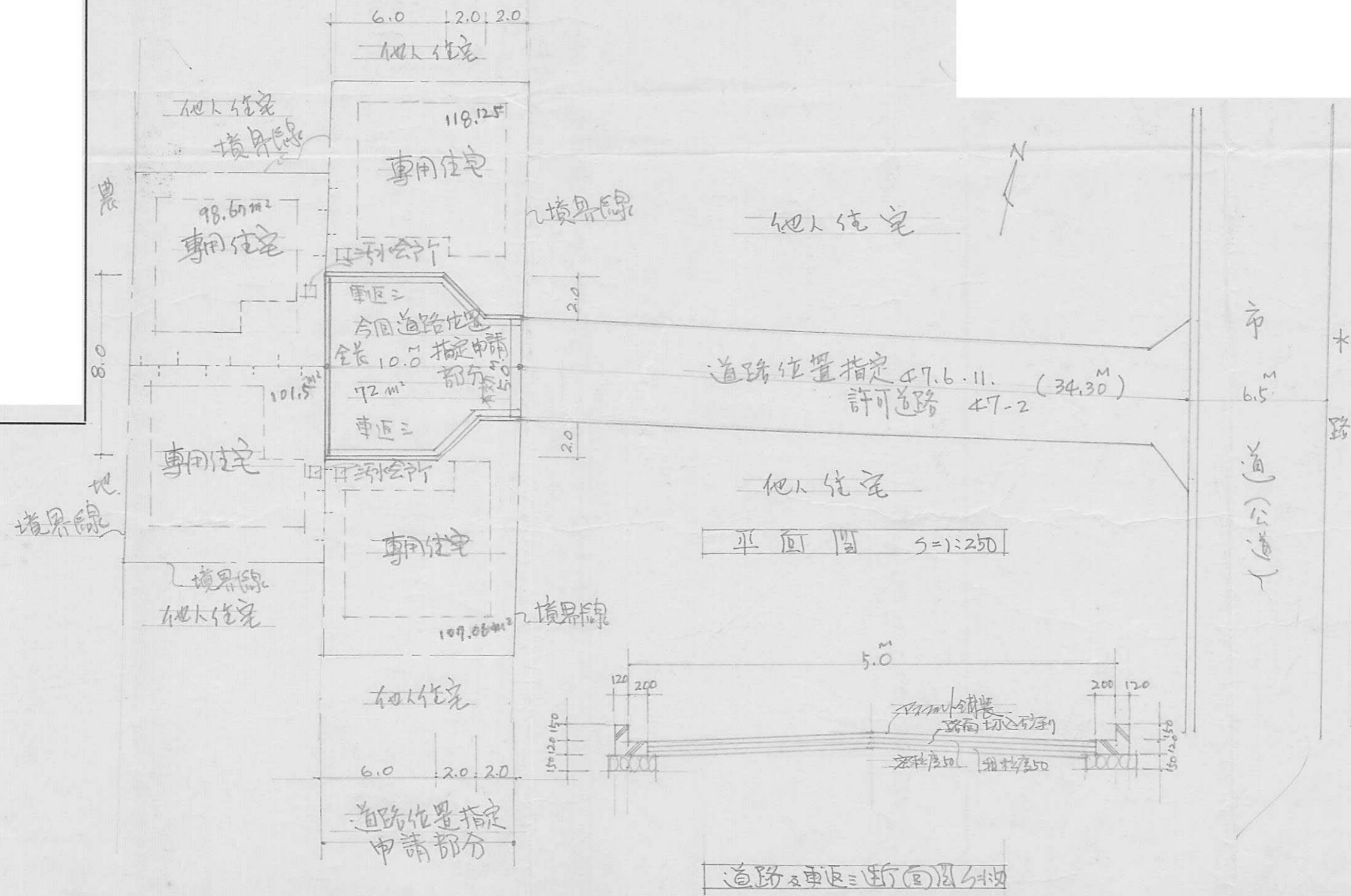
この図面記載のとおり道路の位置の指定・変更・廃止を承諾します。

道路の幅員	5.0 ^M	道路の延長	10.0 ^M	道路の面積	72.0 m ²
-------	------------------	-------	-------------------	-------	---------------------



TOTAL A+B+C+D+E = 499.35 m²

求積表, 求積図 1:250

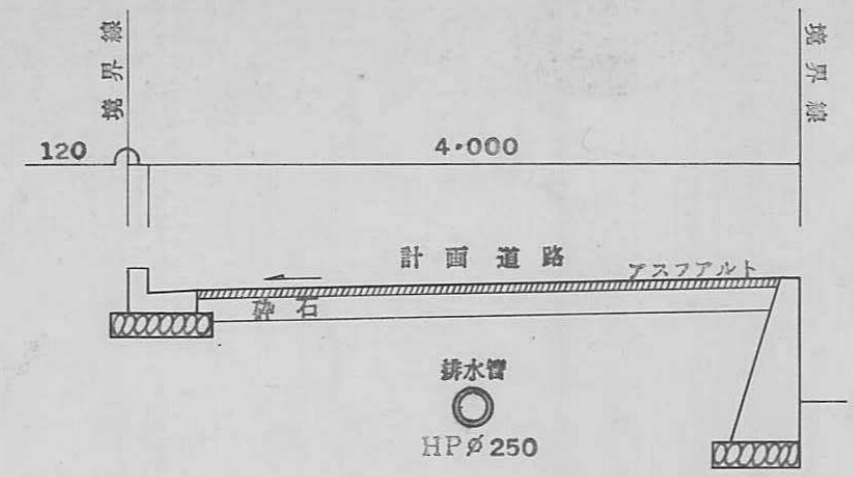


指定年月日・番号 昭和55年7月9日第55-8号
 告示年月日・番号 昭和55年7月31日第87号

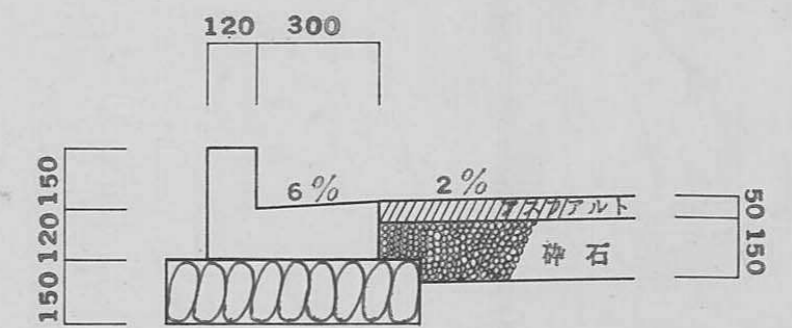
承諾書

この図面記載のとおり道路の位置の指定・変更・廃止を承諾します。

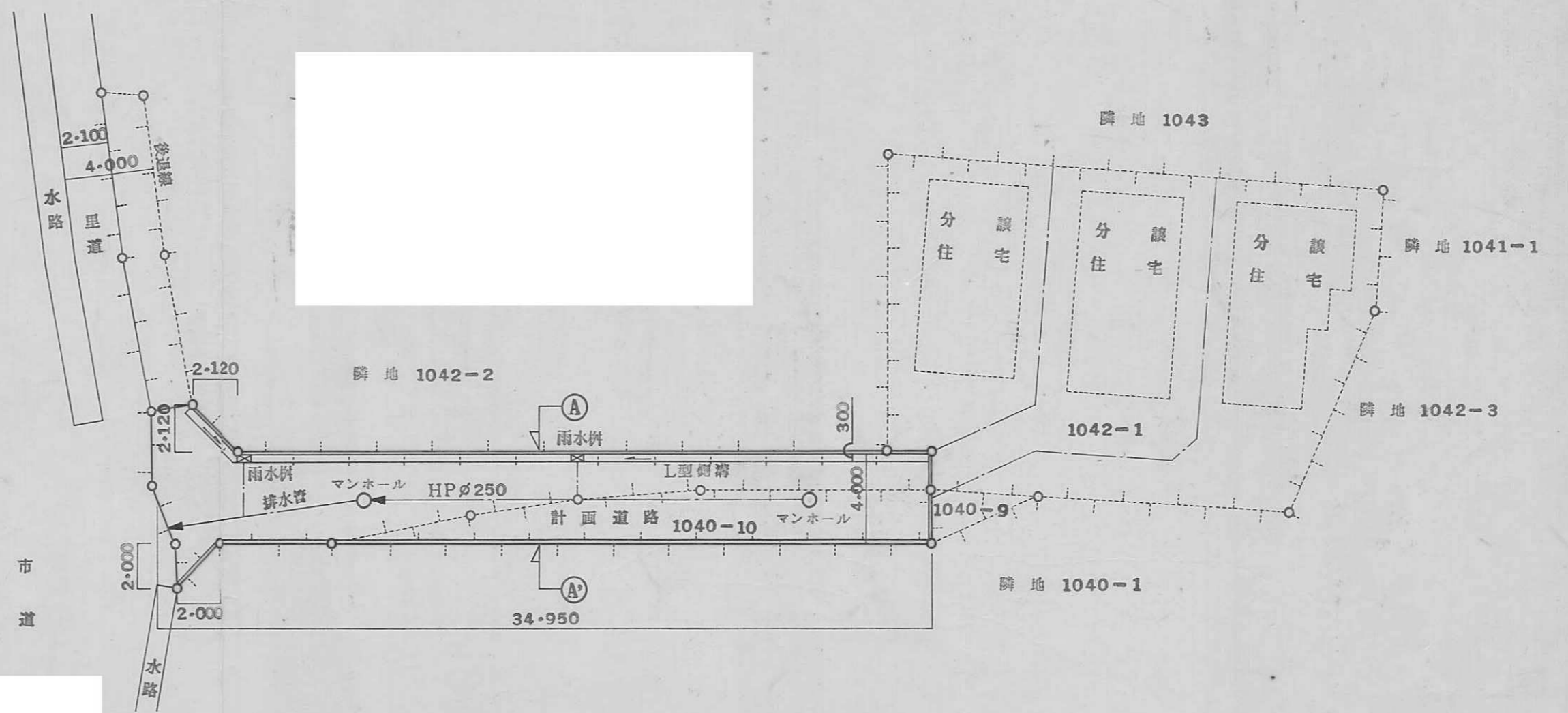
道路の幅員 4M120 道路の延長 34M950 道路の面積 158M²110



横断面図 S = 1/50



構造図 S = 1/20



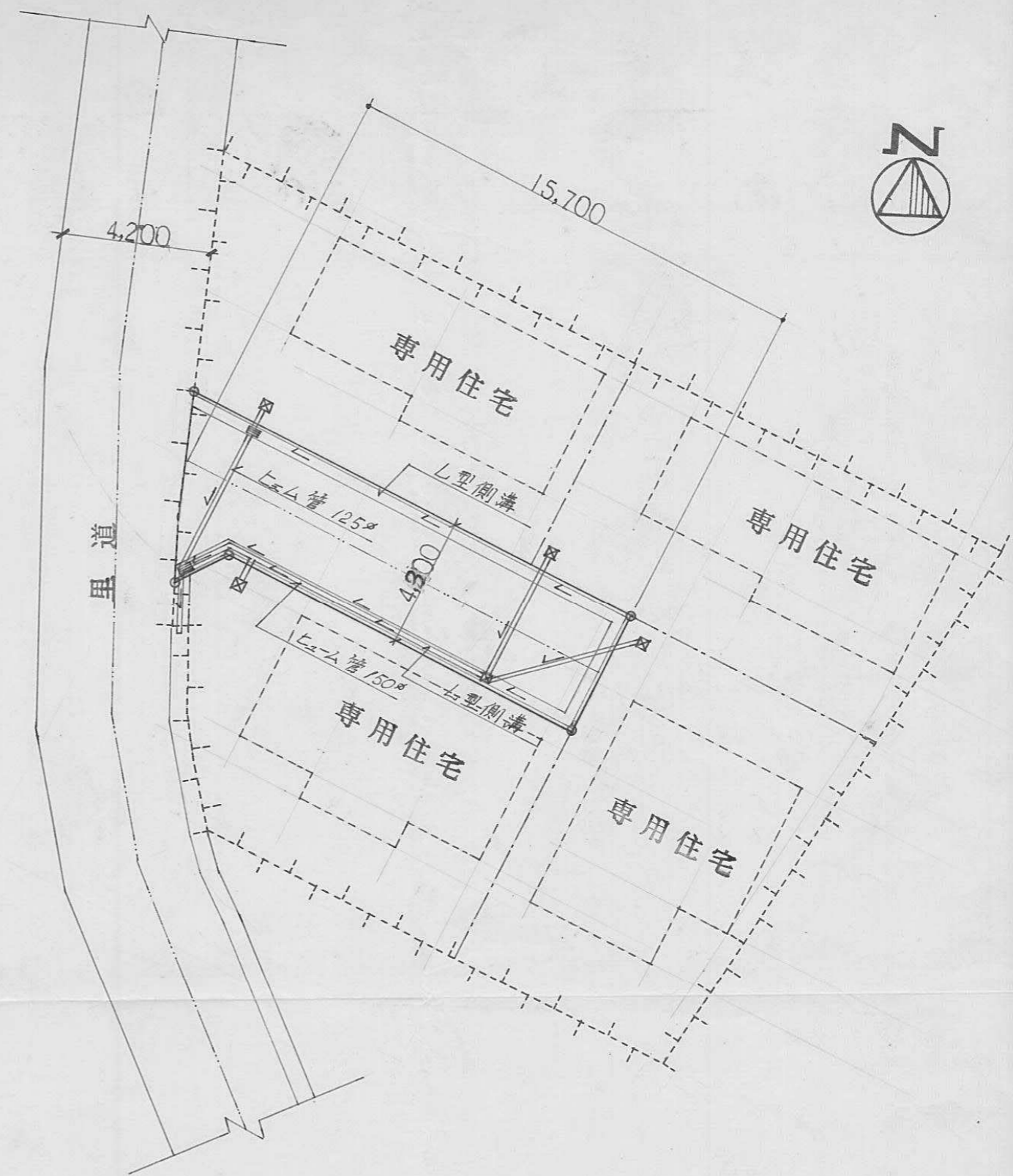
土地利用計画図 S = 1/250

指定年月日・番号 昭和 55 年 7 月 2 / 日 第 55-9 号
 官小年月日・番号 昭和 55 年 7 月 31 日 第 87 号

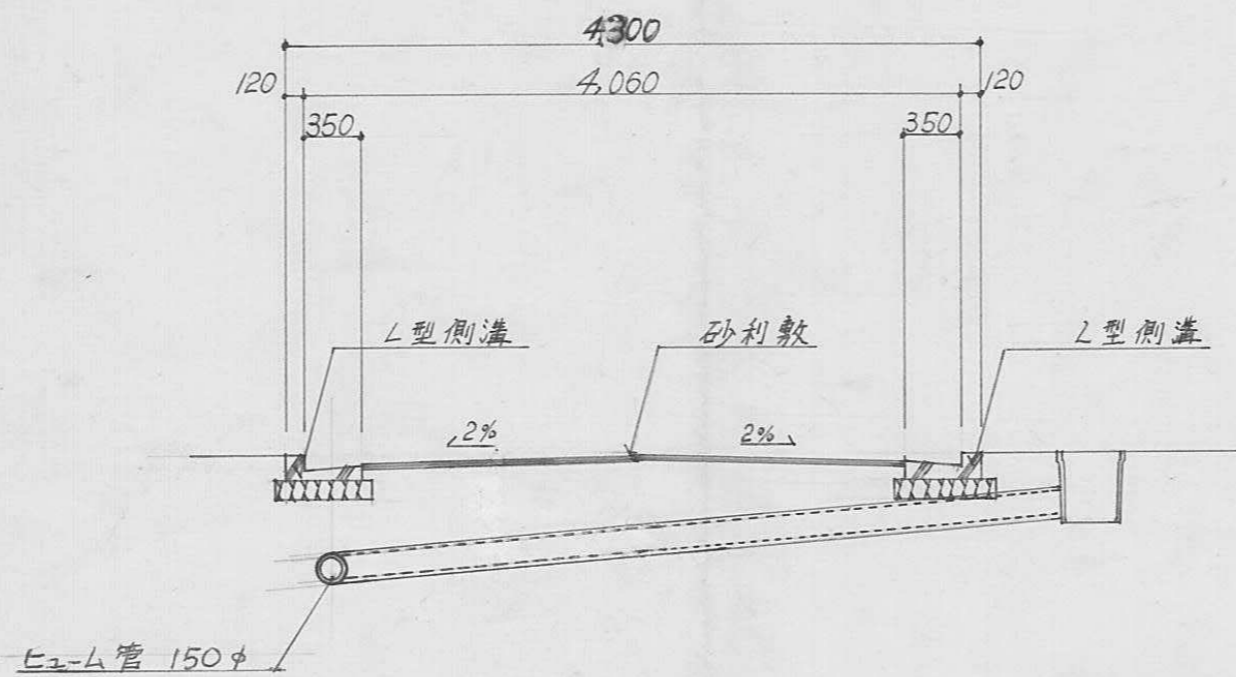
承 諾 書

この図面記載のとおり道路の位置の指定・変更・廃止を承諾します。

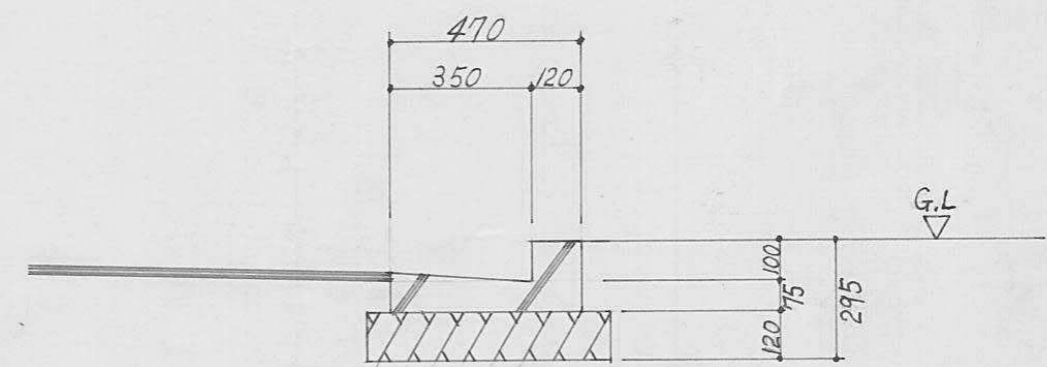
道路の幅員 4.30 M 道路の延長 15.70 M 道路の面積 74.92 M²



平面図 1:200



A ~ A' 断面図 1:50



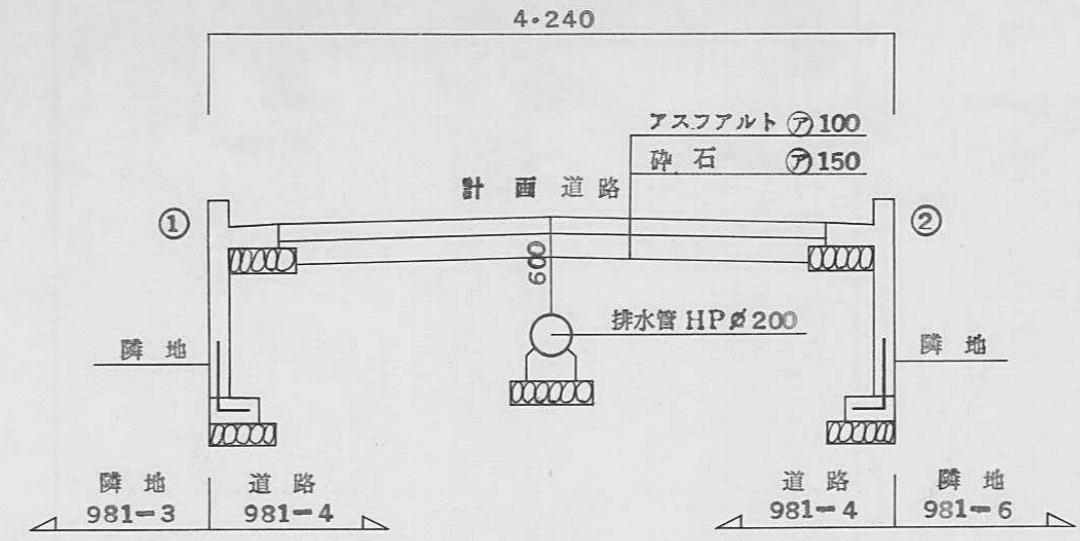
L型側溝 詳細図 1:20

指定年月日・番号 昭和 55 年 9 月 11 日 第 55-10 号
 告示年月日・番号 昭和 55 年 9 月 24 日 第 103 号

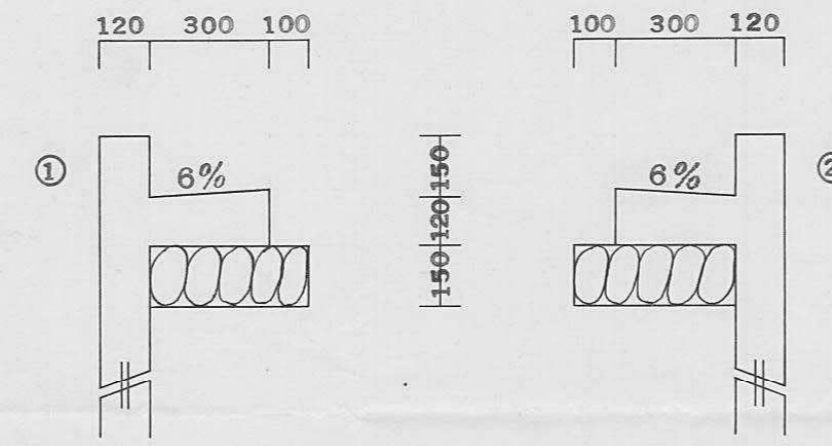
承 諾 書

この図面記載のとおり道路の位置の指定・変更・廃止を承諾します。

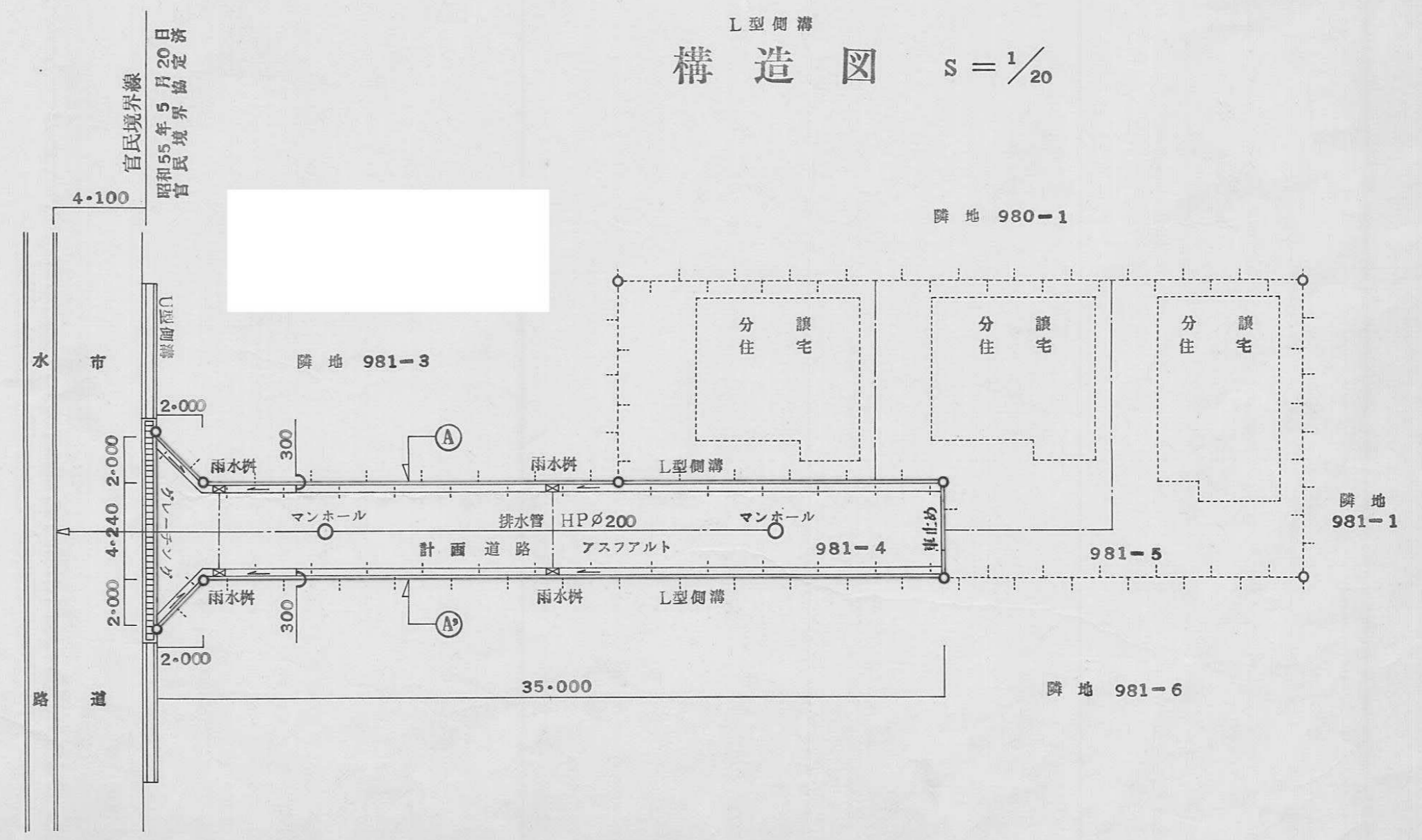
道路の幅員 4M240 道路の延長 35M000 道路の面積 153M²005



横断図 $S = 1/50$



L型側溝 構造図 $S = 1/20$



土地利用計画図 $S = 1/250$

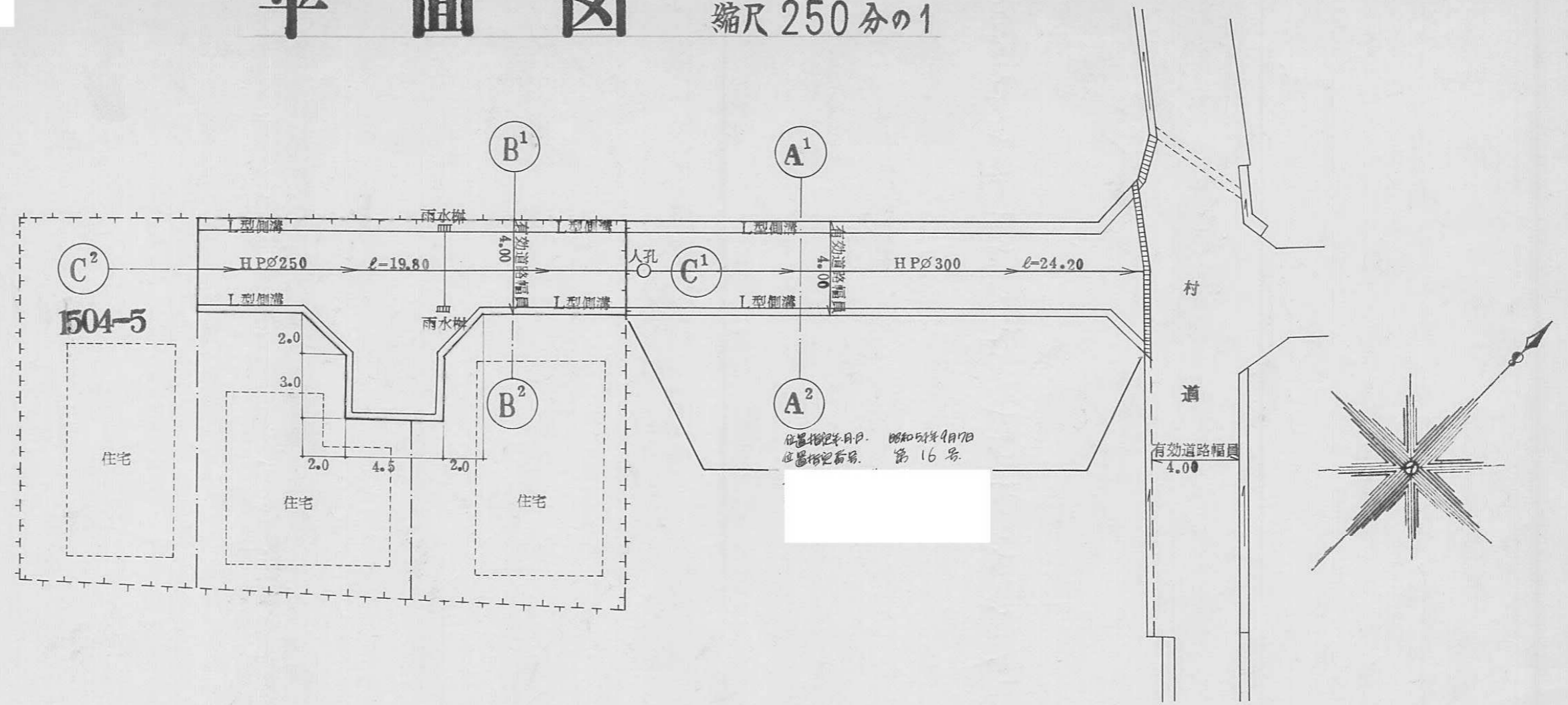
指定年月日・番号 昭和55年10月14日第55-11号
告示年月日・番号 昭和55年11月27日第123号

承諾書

この図面記載のとおり道路の位置の指定・変更・廃止を承諾します。

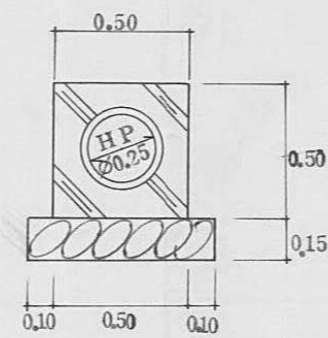
道路の幅員 4.00 道路の延長 10.90 道路の面積 46.7

平面図 縮尺 250分の1

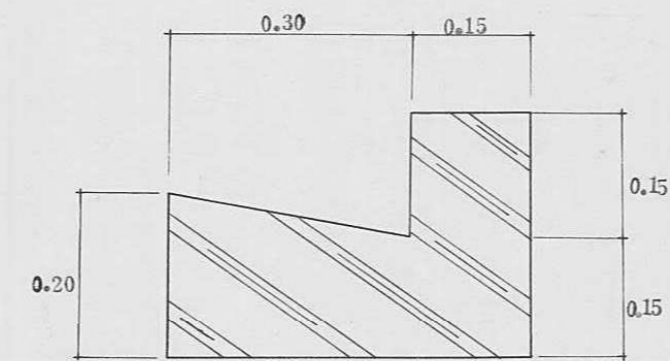


断面図

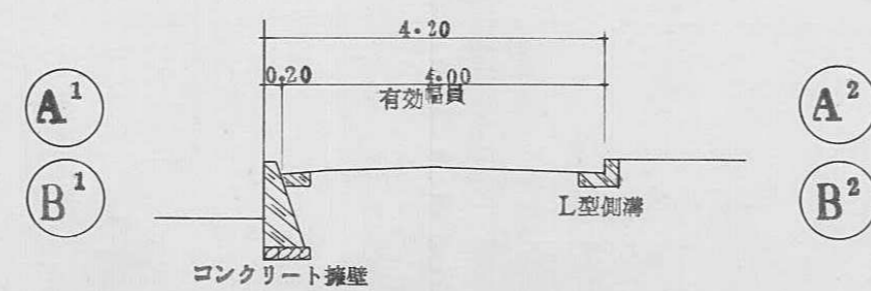
縮尺 30分の1 コンクリート蓋ヒューム管




縮尺 10分の1 L型側溝



縮尺 100分の1



縮尺 250分の1

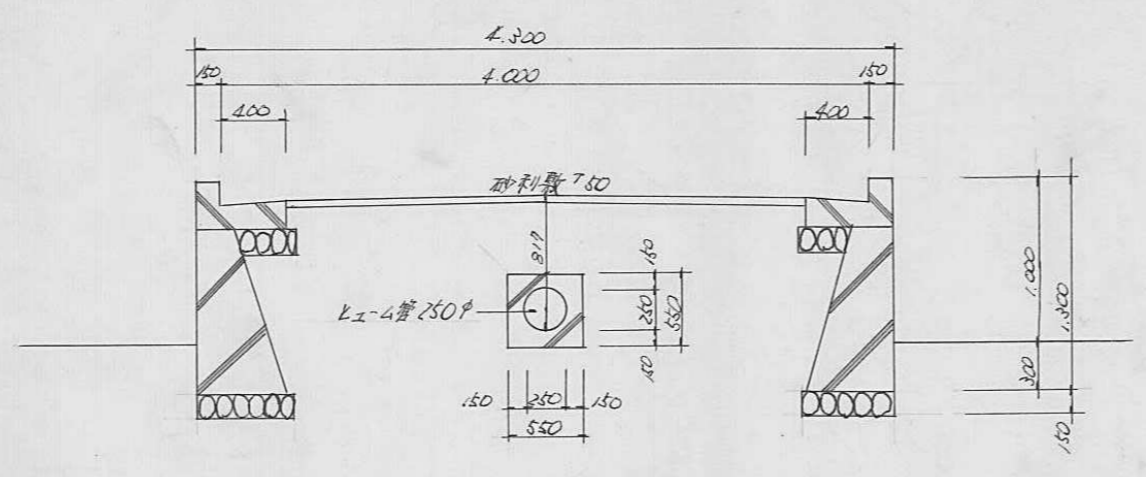


指定年月日・番号	昭和 55 年 10 月 6 日 第 55-12 号
告示年月日・番号	昭和 55 年 11 月 27 日 第 123 号

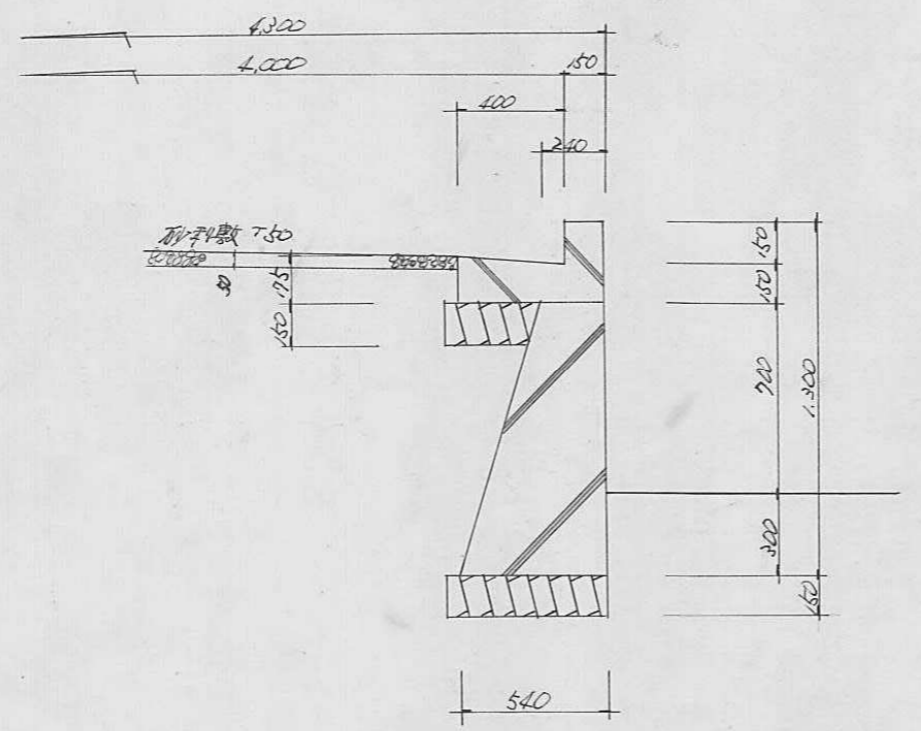
承 諾 書

この図面記載のとおり道路の位置の指定・変更・廃止を承諾します。

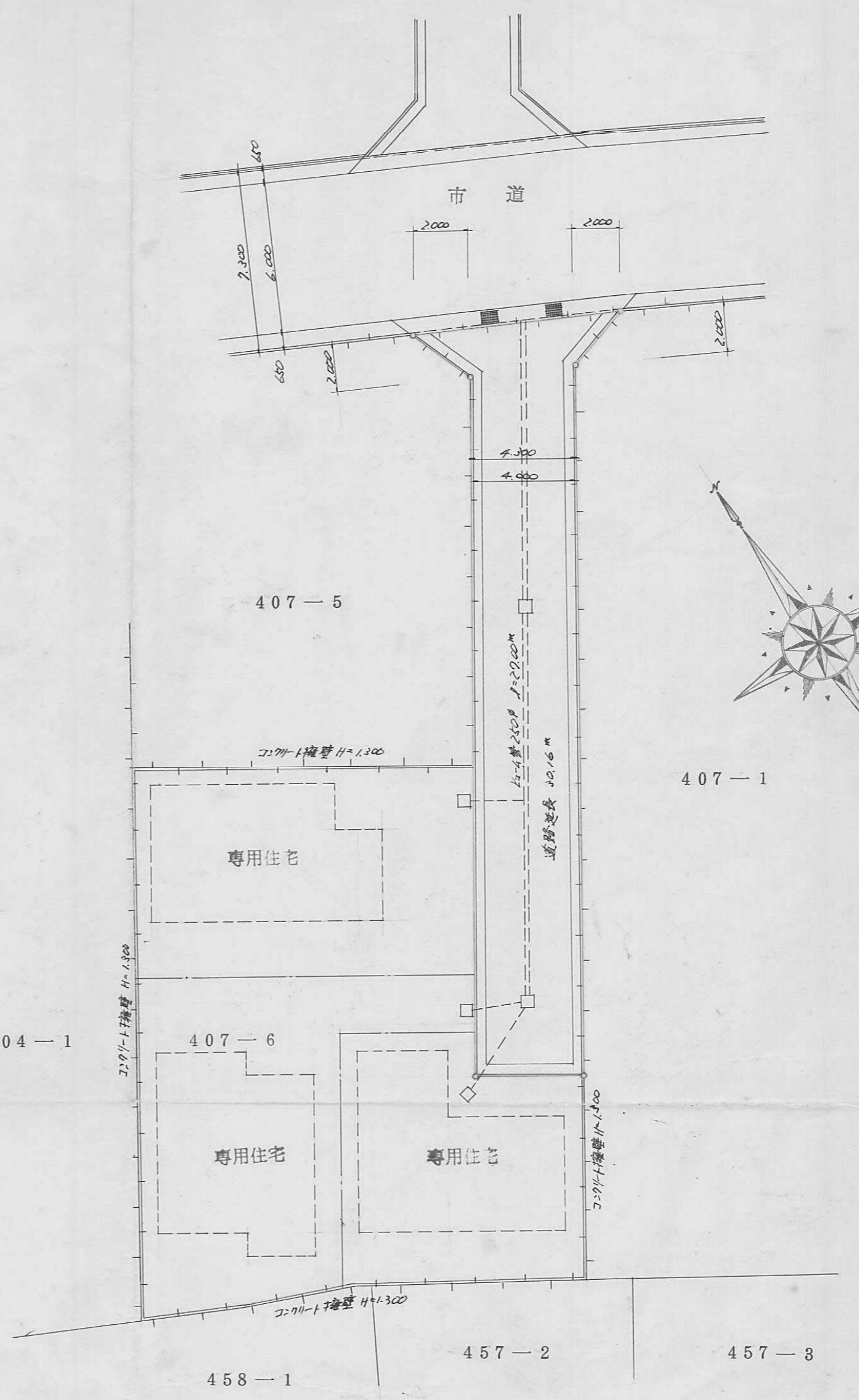
道路の幅員	4.00m	道路の延長	30.16m	道路の面積	134.38m ²
-------	-------	-------	--------	-------	----------------------



断面図 S=1/50



構造図 S=1/30



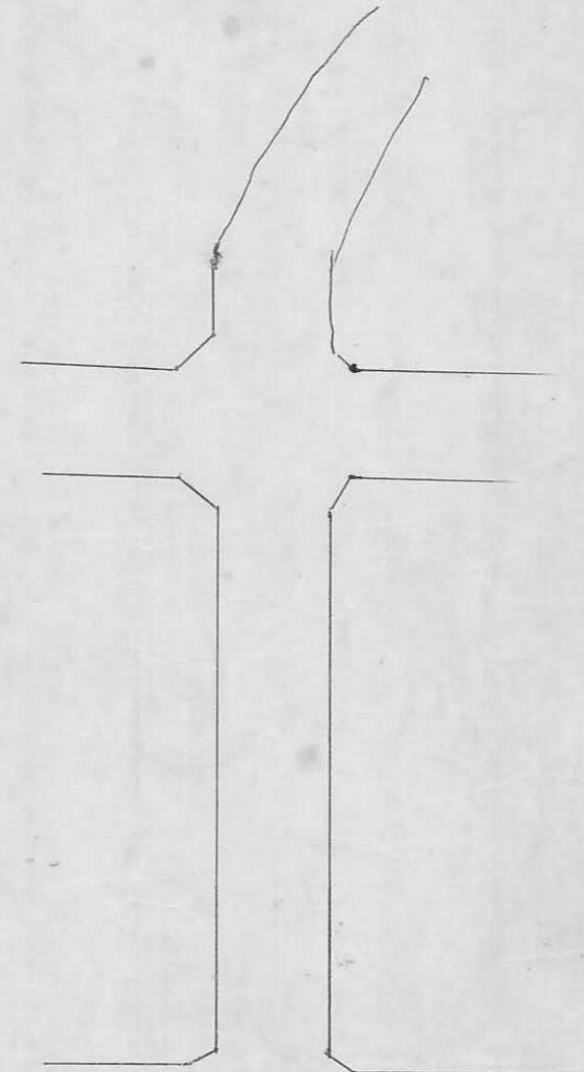
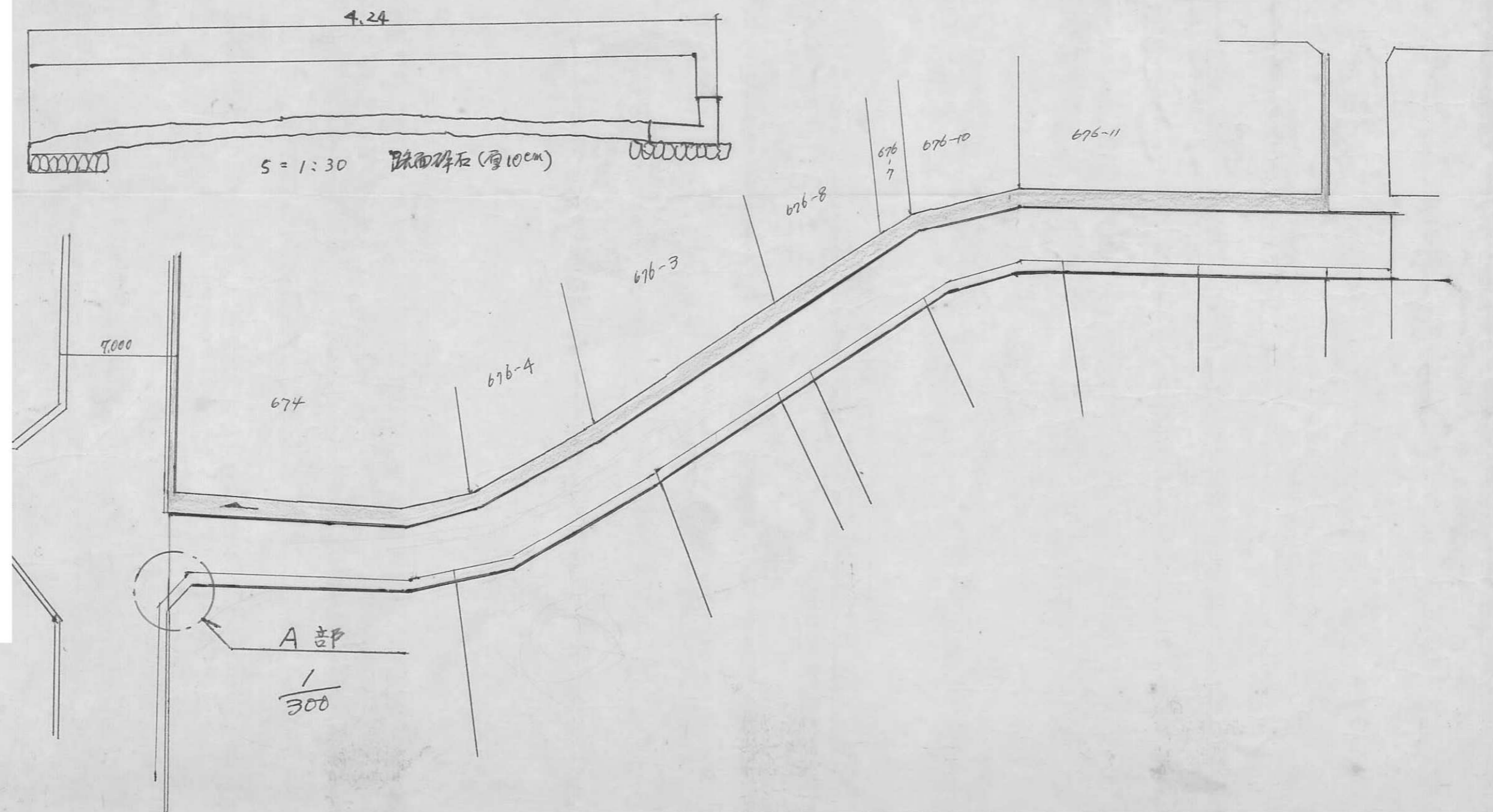
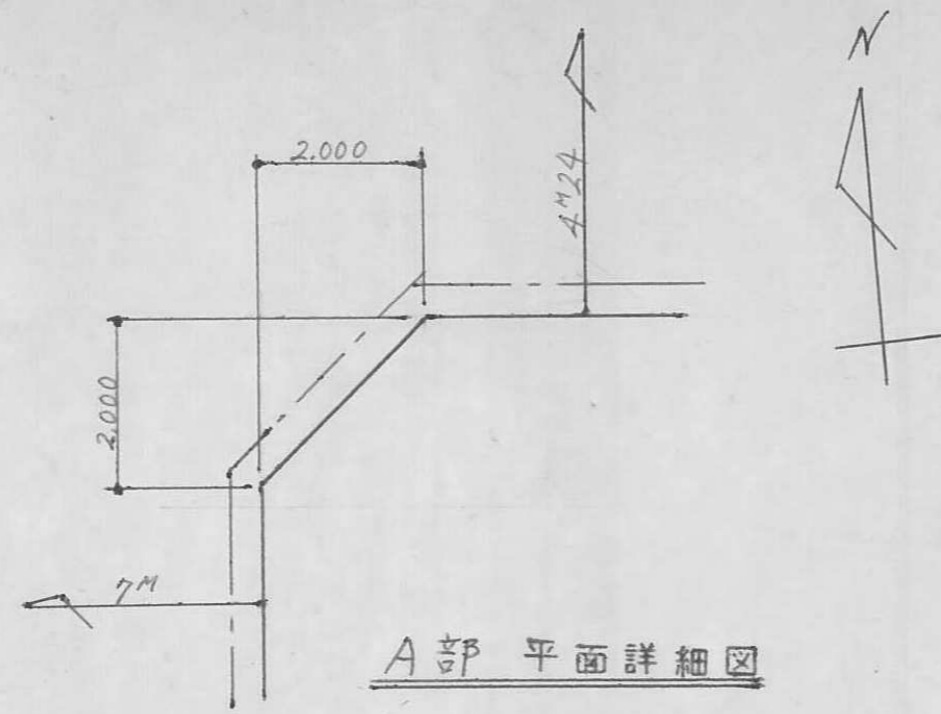
平面図 S=1/200

指定年月日・番号	昭和55年10月7日	第 ⁵⁵ -13号
告示年月日・番号	昭和56年1月16日	第11号

承諾書

この図面記載のとおり道路の位置の指定・変更・廃止を承諾します。

道路の幅員	4.24 M	道路の延長	79 M	道路の面積	334.9 m ²
-------	--------	-------	------	-------	----------------------

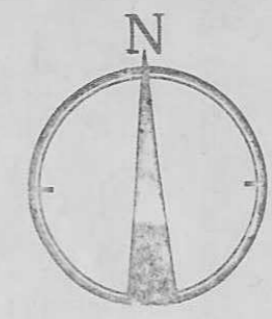
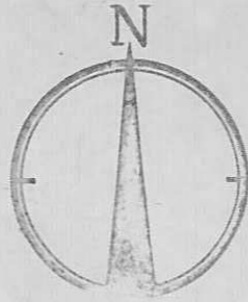


指定年月日・番号	昭和55年11月5日	第55-14号
告示年月日・番号	昭和55年11月27日	第123号

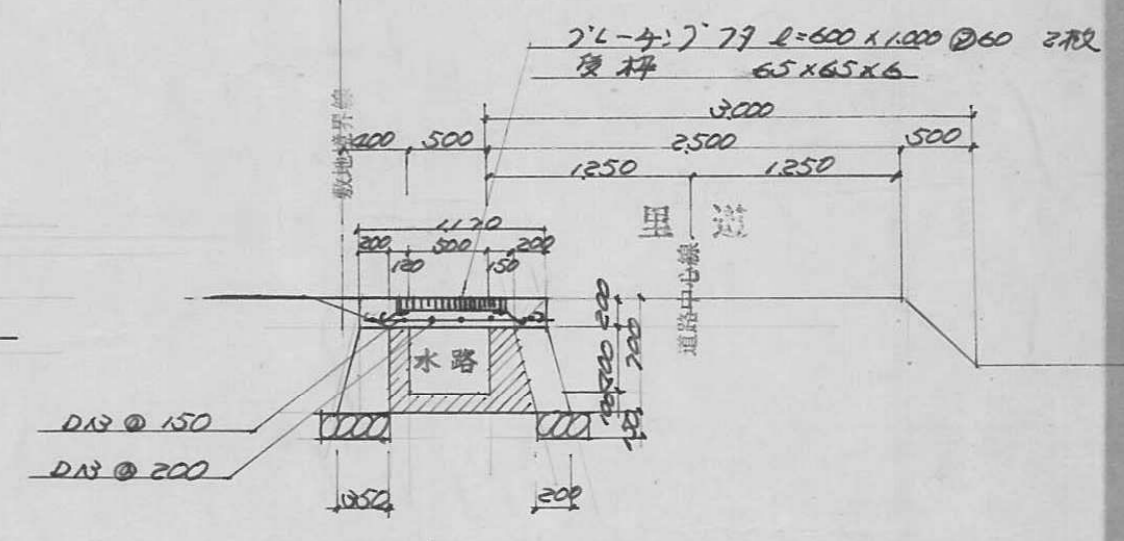
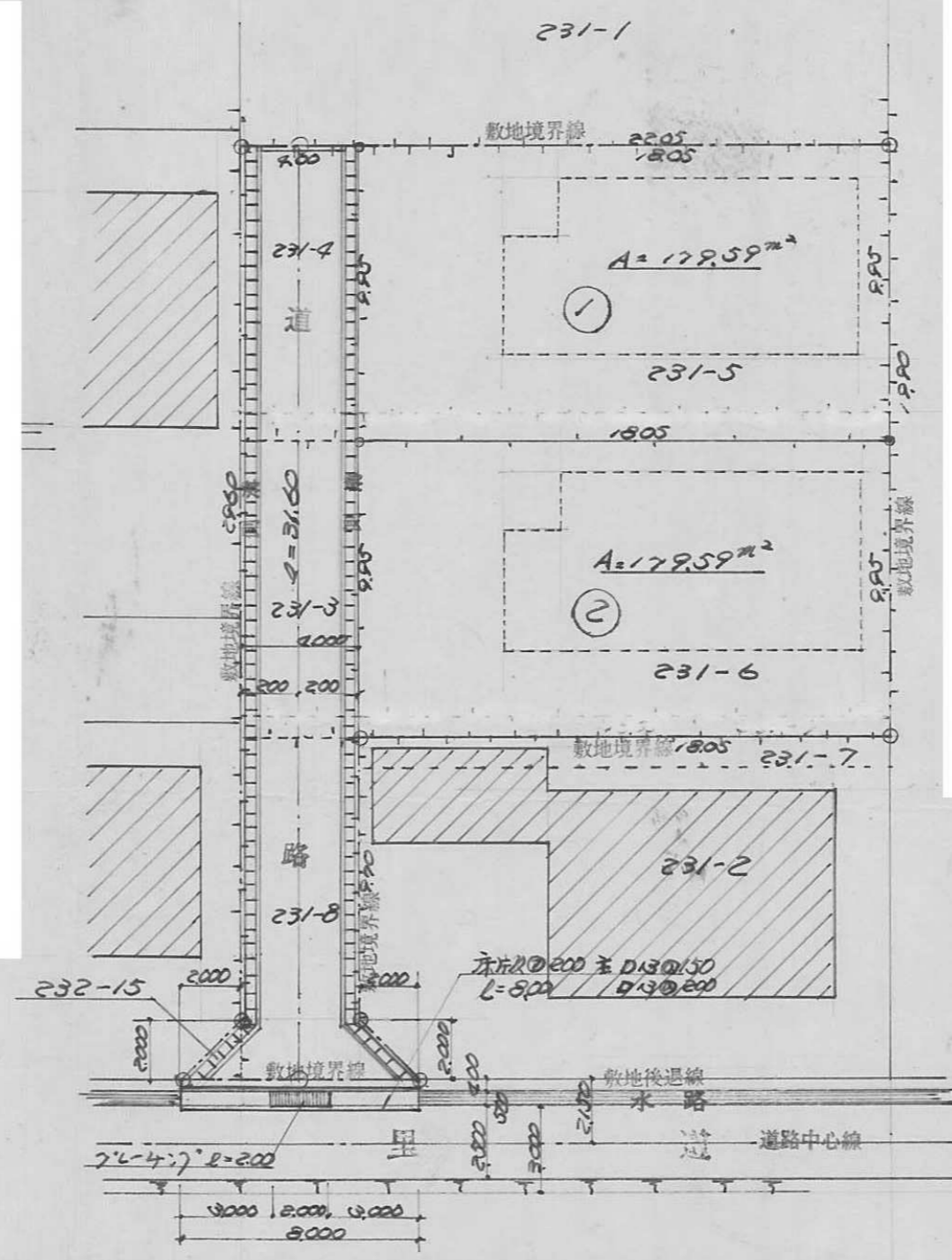
承諾書

この図面記載のとおり道路の位置の指定・変更・廃止を承諾します。

道路の幅員	4.0 M	道路の延長	01.60 M	道路の面積	100.40
-------	-------	-------	---------	-------	--------



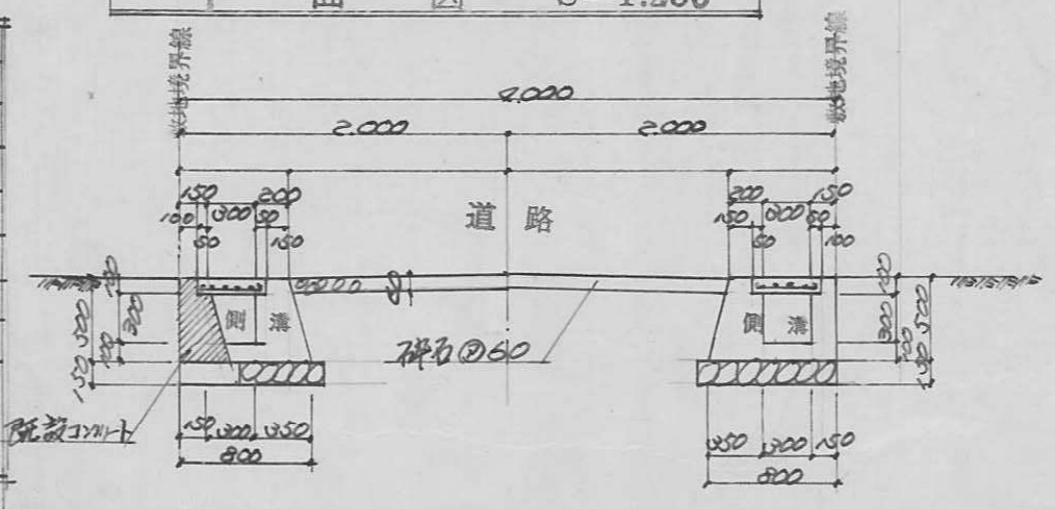
N



求積表		
1	18.05 x 9.95	179.59
2	18.05 x 9.95	179.59
道	01.60 x 4.00	126.40
	2.00 x 2.00 x 1/2	2.00
	2.00 x 2.00 x 1/2	2.00
計		100.40
計		859.58

平面図 S=1:250

構造図 S=1:50



断面図 S=1:50

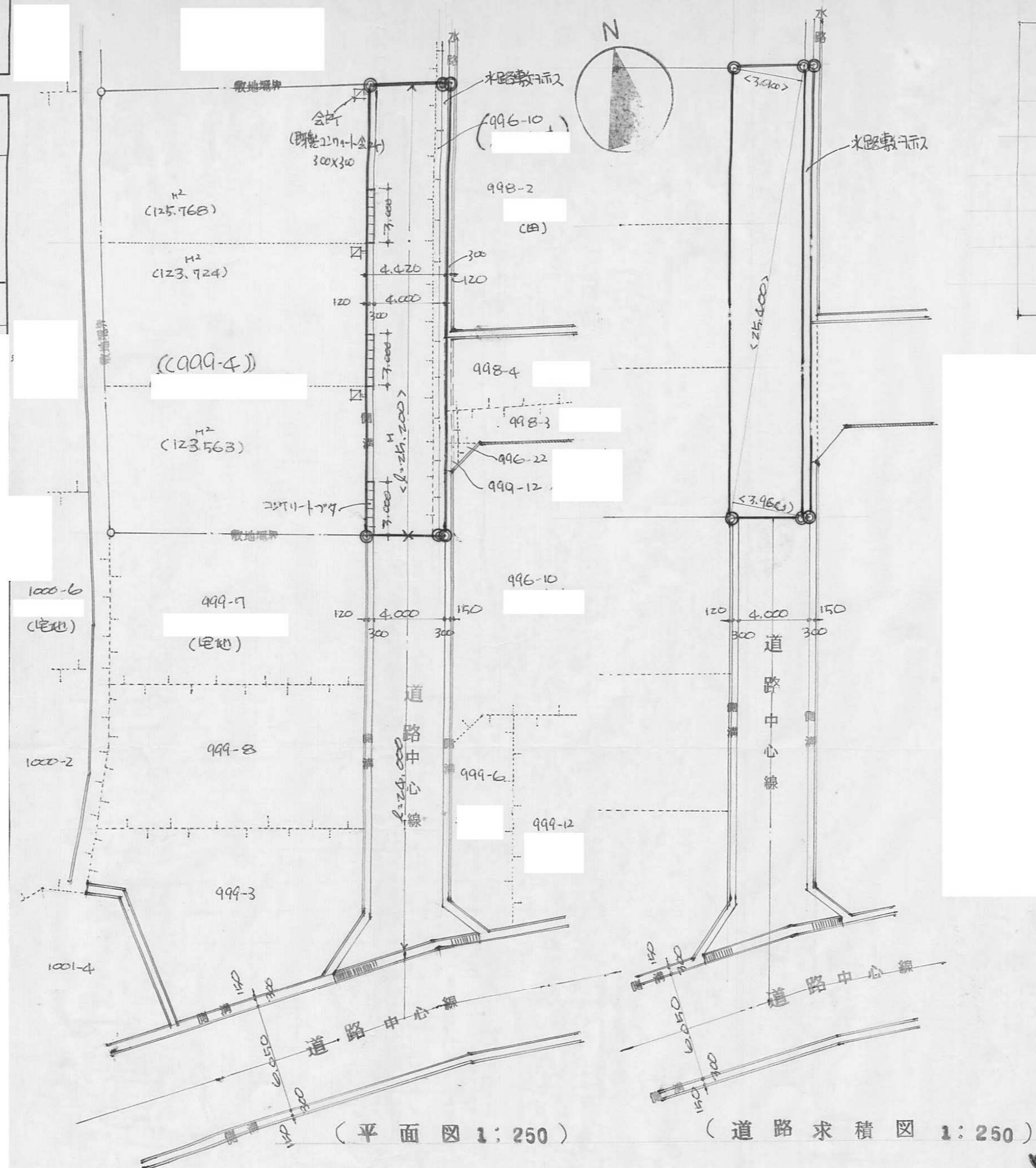
14

指定年月日・番号	昭和55年11月10日	第55-1号
告示年月日・番号	昭和57年2月1日	第11号

承諾書

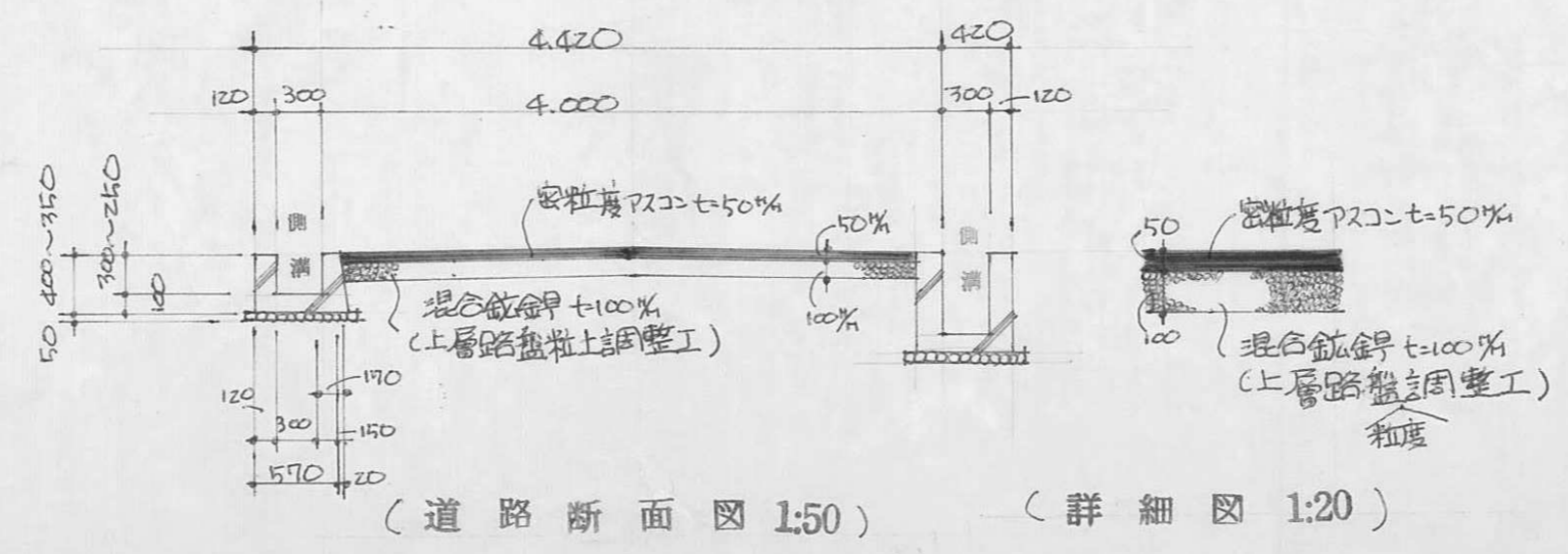
この図面記載のとおり道路の位置の指定・変更・廃止を承諾します。

道路の幅員	4.000 M (4.420)	道路の延長	25.200 M	道路の面積	99.822
-------	--------------------	-------	----------	-------	--------



道路面積算定表

25.400×3.900	$= 99.060$
25.400×3.960	$= 100.584$
	199.644
$199.644 \times \frac{1}{2}$	$= 99.822$
	m ² 99.822

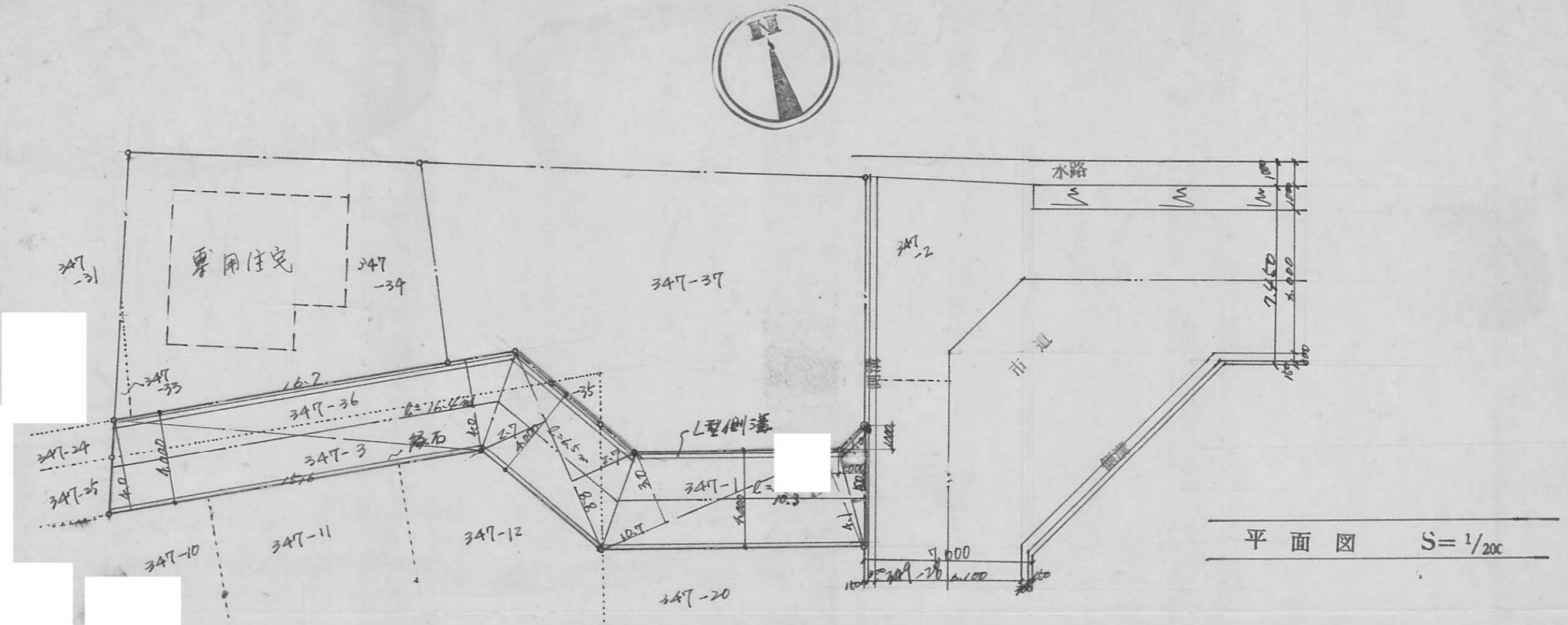


指定年月日・番号	昭和54年12月13日	第55-1号
告示年月日・番号	昭和55年12月25日	第132号

承諾書

この図面記載のとおり道路の位置の指定・変更・廃止を承諾します。

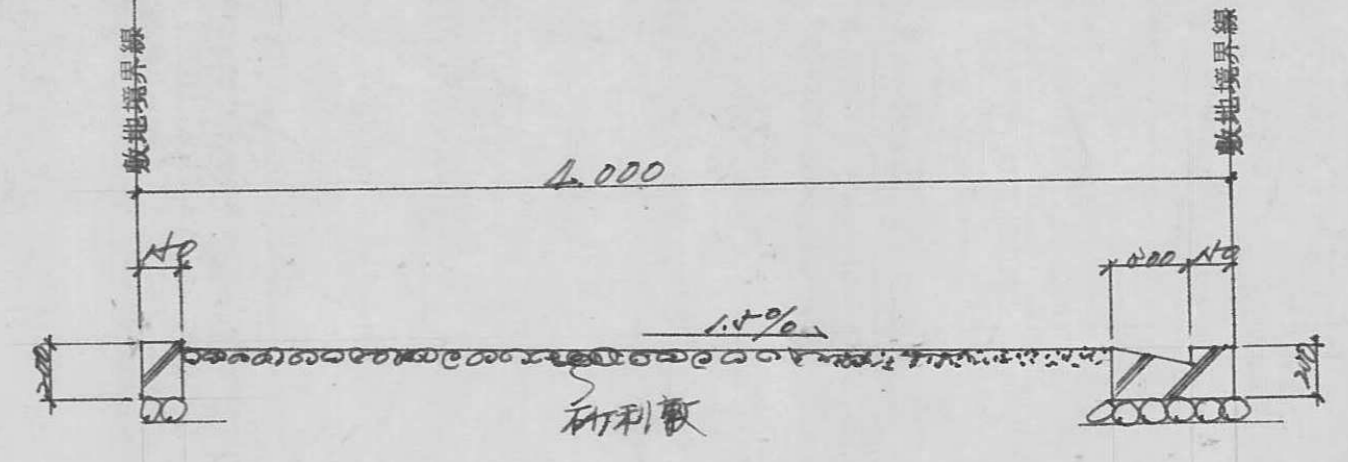
道路の幅員	4 M	道路の延長	33.2 M	道路の面積	128.84 ²
-------	-----	-------	--------	-------	---------------------



平面図 S=1/200

求積表

16.7	x	4.0	=	66.80	
15.6	x	4.0	=	62.40	
8.8	x	2.9	=	23.76	
8.8	x	2.7	=	23.76	
10.7	x	3.0	=	32.10	
10.7	x	4.1	=	43.87	
5.0	x	1.0	=	5.00	
合計				=	257.69
1/2				=	128.84



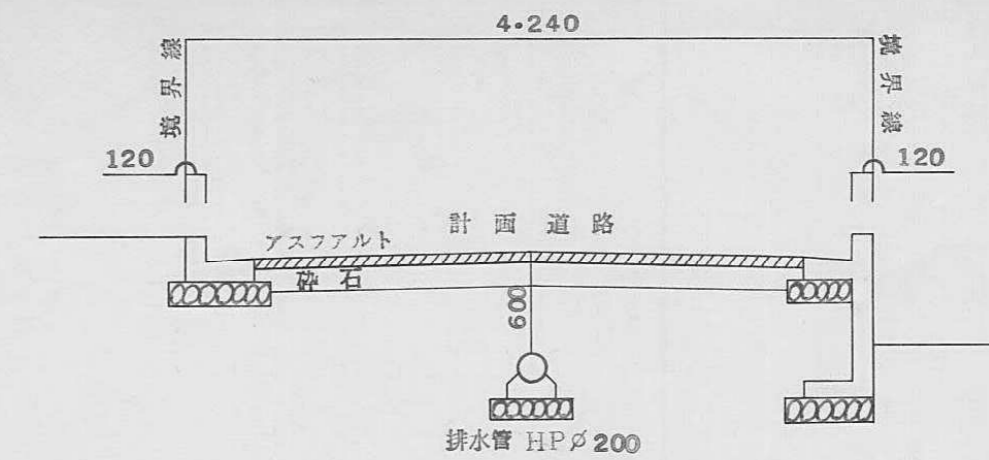
断面図 S=1/30

指定年月日・番号 昭和55年12月26日第55-17号
 告示年月日・番号 昭和56年1月8日第5号

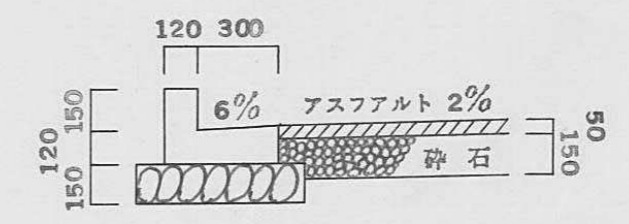
承諾書

この図面記載のとおり道路の位置の指定・変更・廃止を承諾します。

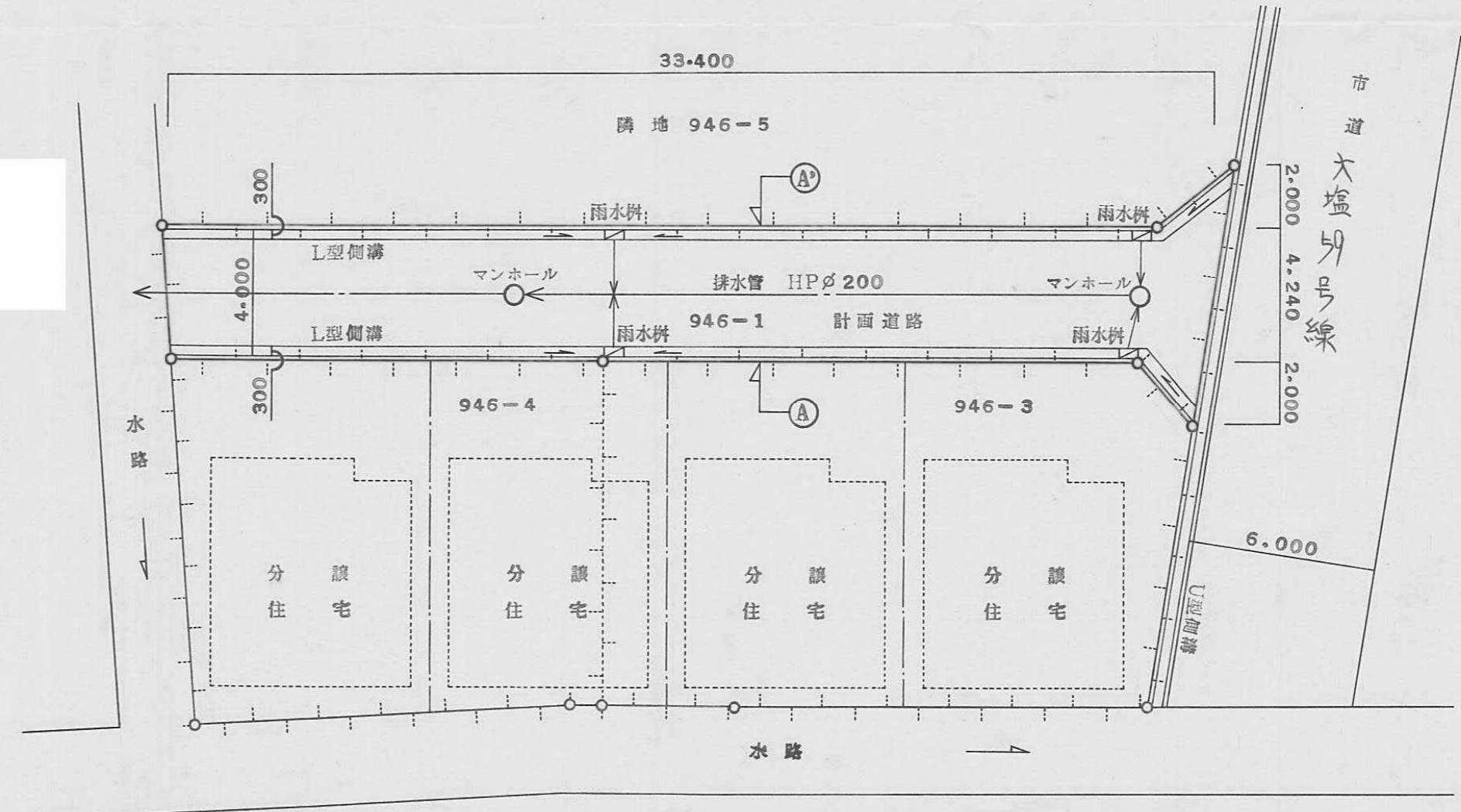

道路の幅員 4 M 240 道路の延長 33 M 400 道路の面積 145 M² 951



①—① 横断面図 S = 1/50



構造図 S = 1/30



土地利用計画図 S = 1/200

指定年月日・番号	昭和 56 年 / 月 14 日 第 55-18 号
告示年月日・番号	昭和 56 年 / 月 29 日 第 16 号

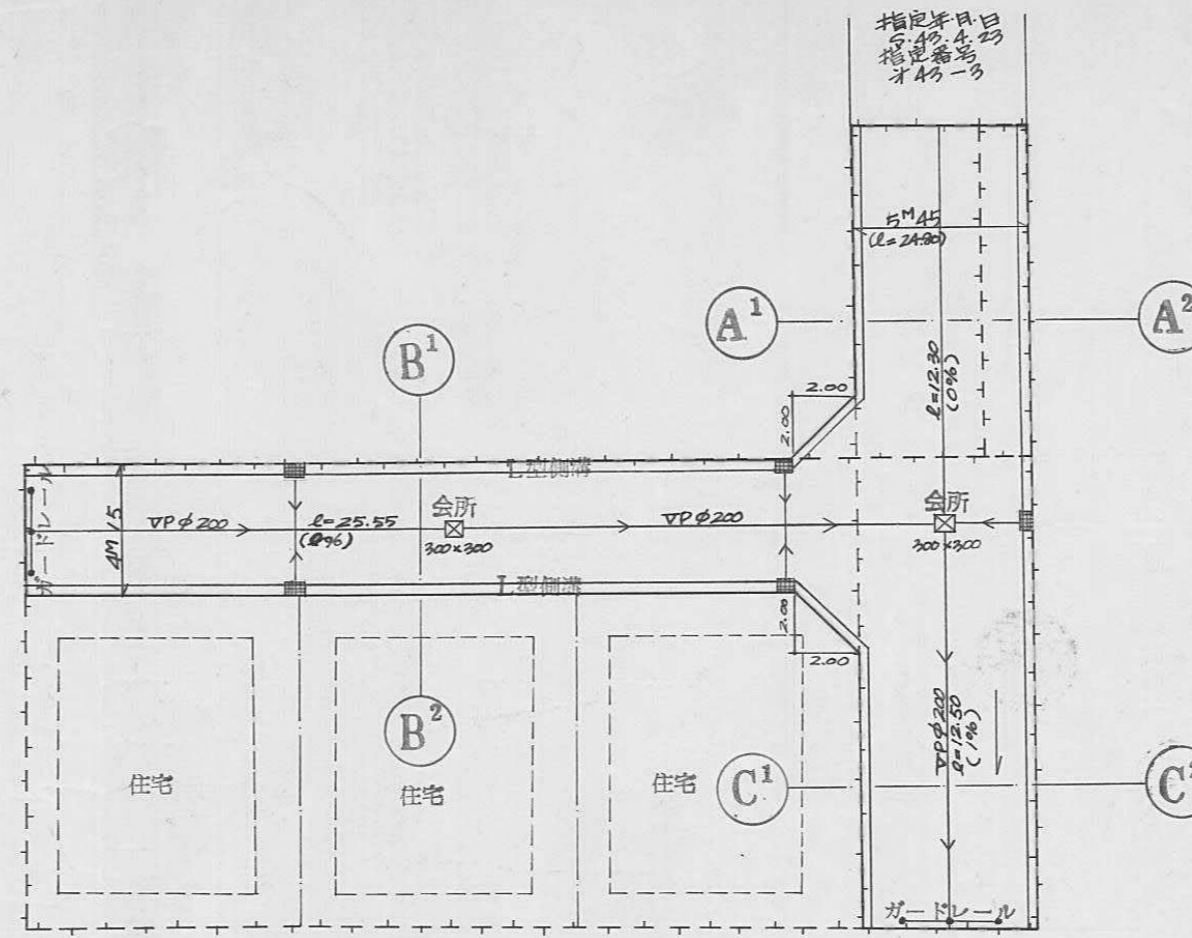
承 諾 書

この図面記載のとおり道路の位置の指定・変更・廃止を承諾します。

道路の幅員	4M15 . 5M45	道路の延長	25M45 . 24M30	道路の面積	245㎡.9
-------	-------------	-------	---------------	-------	--------

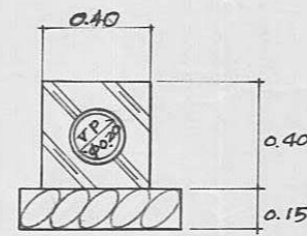
平面図

縮尺 250 分の1

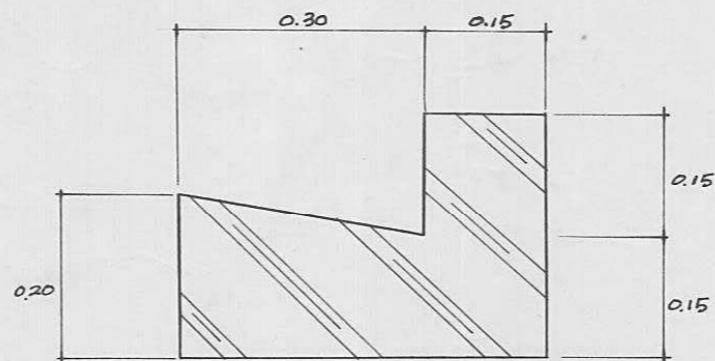


断面図




縮尺 30 分の1



縮尺 10 分の1



縮尺 50 分の1

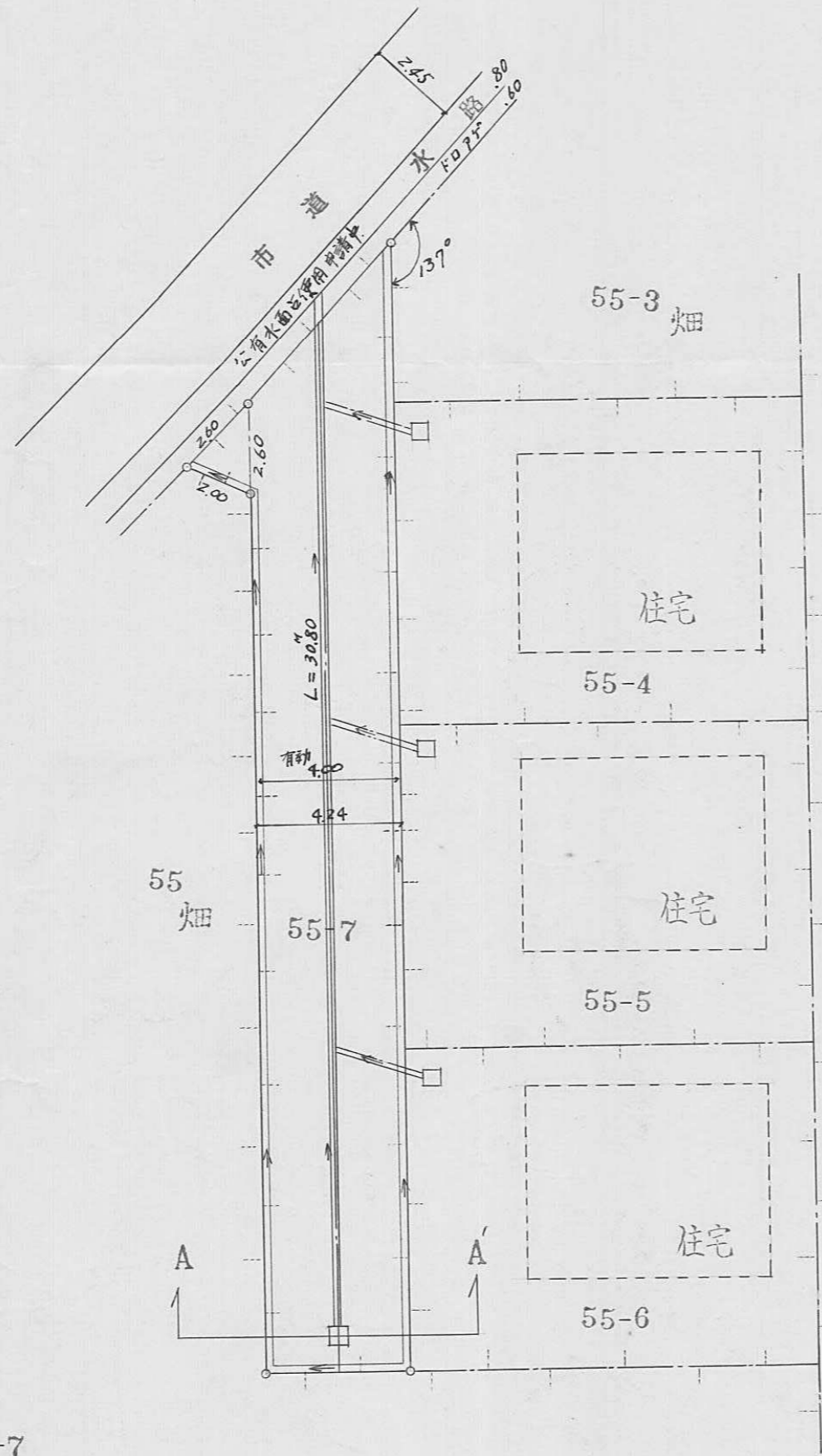



指定年月日・番号 昭和56年8月1日第55-19号
 告示年月日・番号 昭和56年8月13日第124号

承諾書

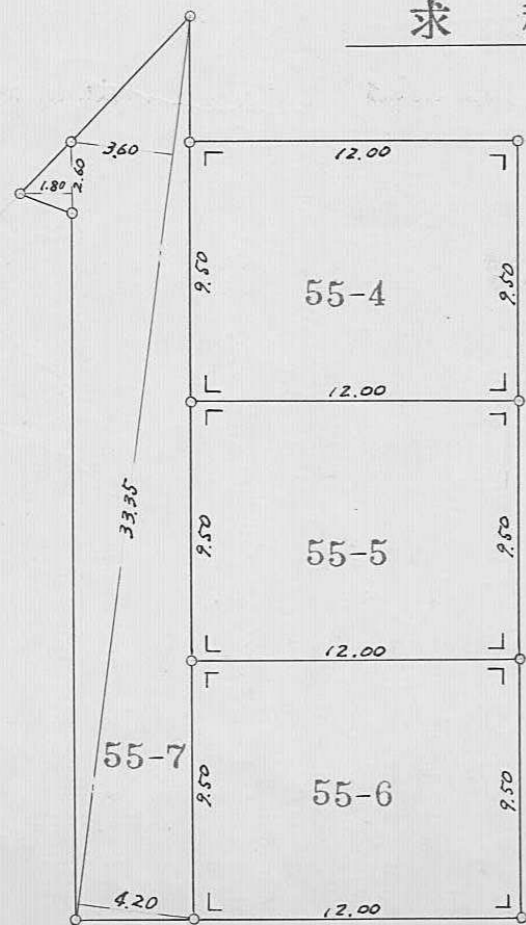
この図面記載のとおり道路の位置の指定・変更・廃止を承諾します。

道路の幅員 4.24 道路の延長 30.80 道路の面積 132.40



平面図 S1:200

求積図 S1:300



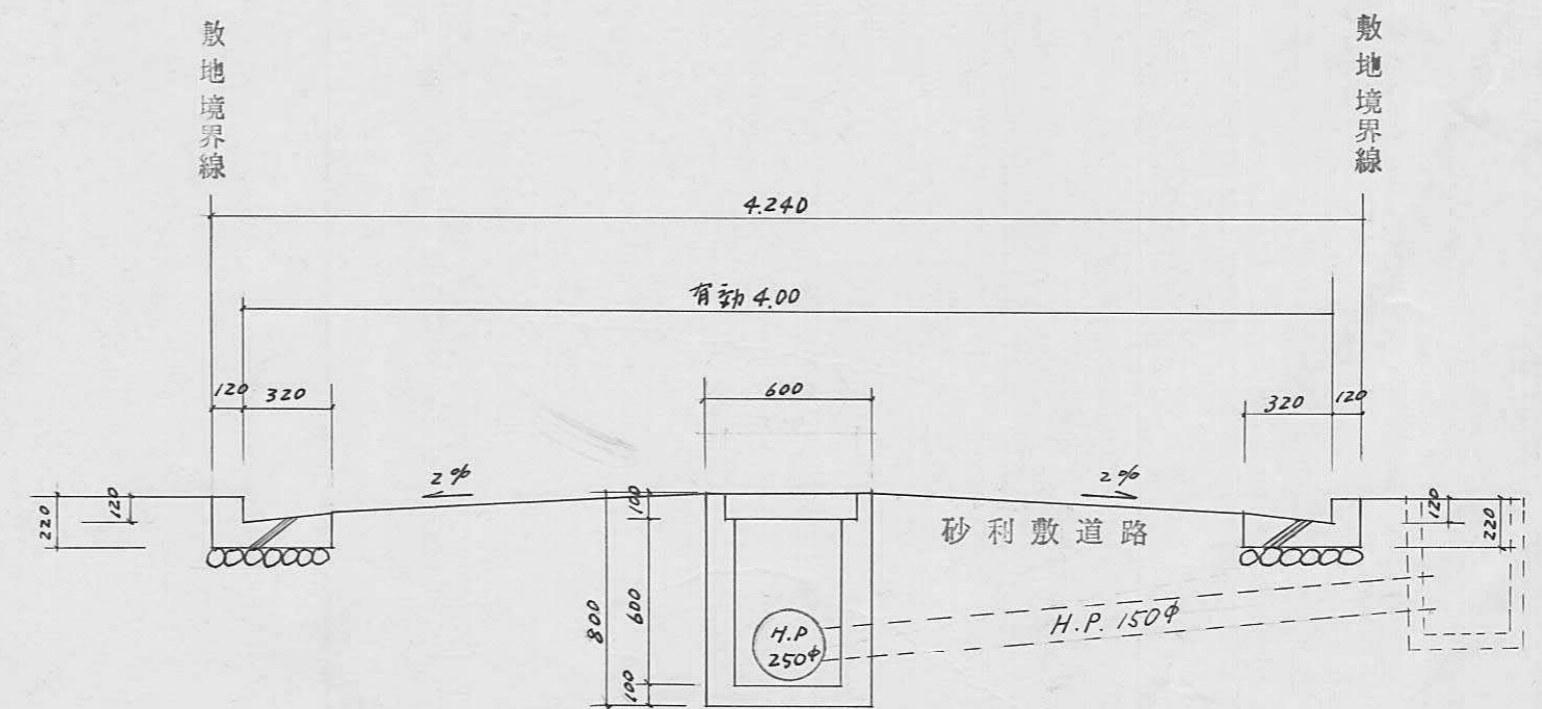
道路求積表 55-7

2.60 x 1.80	=	4.68
33.35 x 3.60	=	120.06
33.35 x 4.20	=	140.07
計		264.81
1/2		132.405

宅地求積表

55-4	9.50 x 12.00	=	114.00
55-5	9.50 x 12.00	=	114.00
55-6	9.50 x 12.00	=	114.00
小計			342.00

合計
 132.405 + 342.00 = 474.405



A~A' 断面図 S1:30

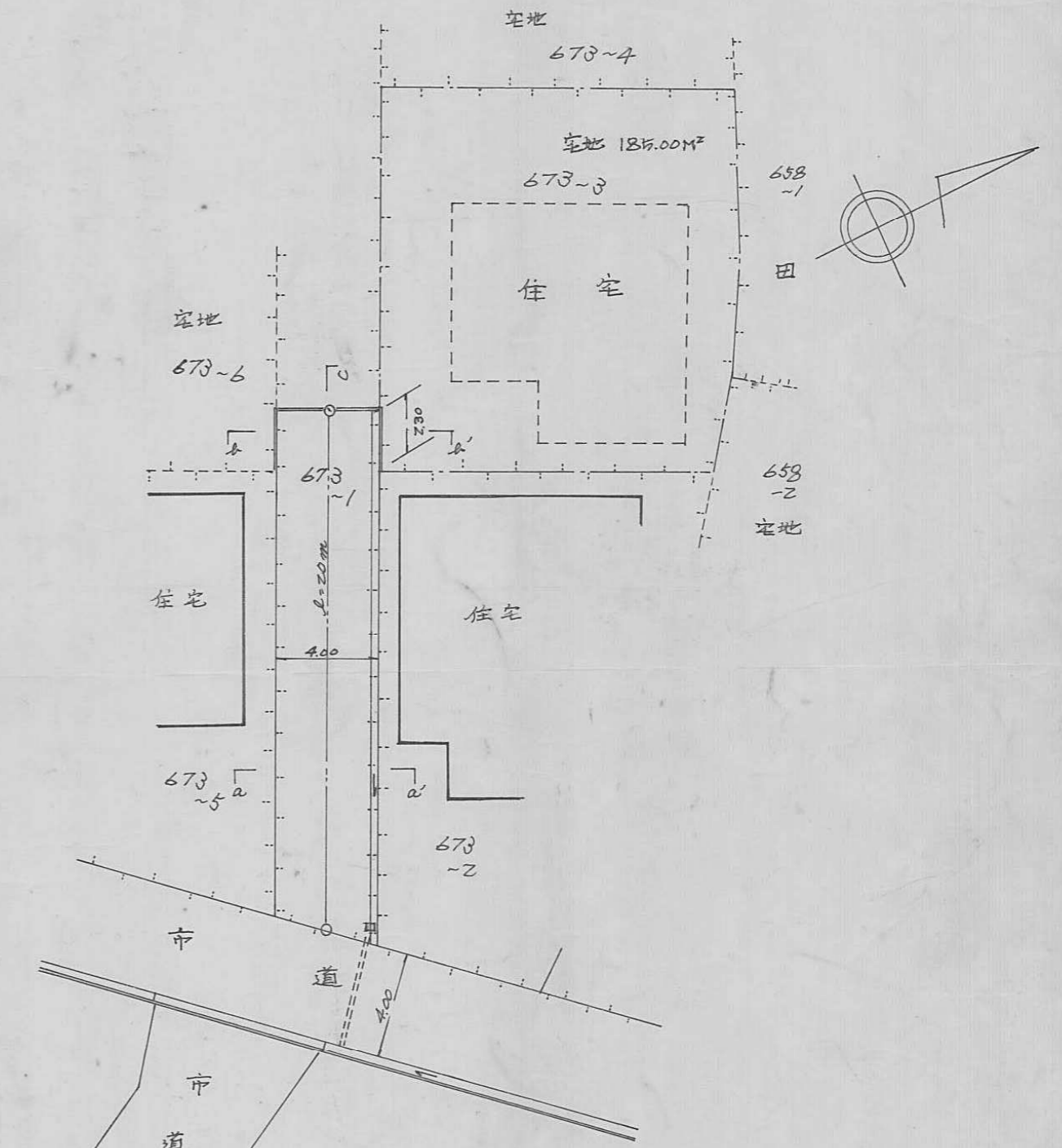
指定年月日・番号	昭和 56 年 5 月 25 日 第 55-20 号
告示年月日・番号	昭和 56 年 6 月 5 日 第 80 号

承 諾 書

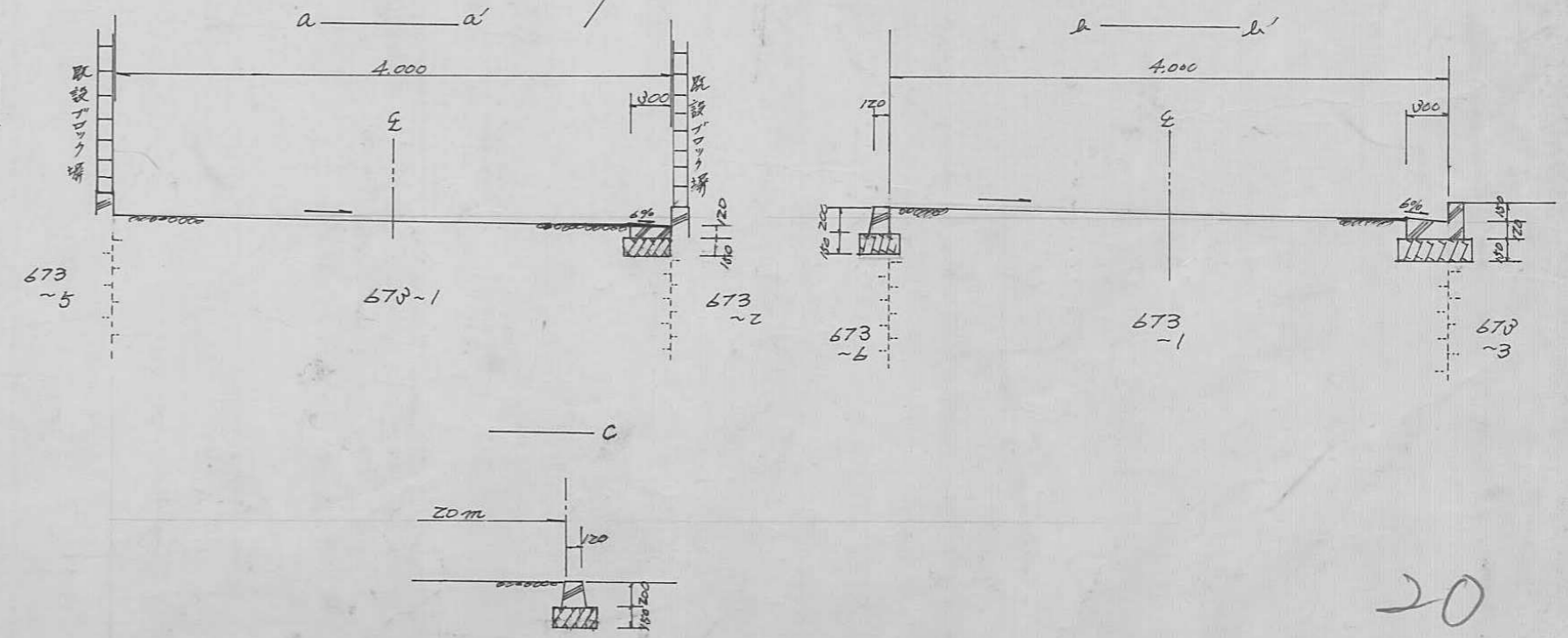
この図面記載のとおり道路の位置の指定・変更・廃止を承諾します。

道路の幅員	4.000 M	道路の延長	20.00 M	道路の面積	80.00 M ²
-------	---------	-------	---------	-------	----------------------

平面図 1/250



断面図 1/50



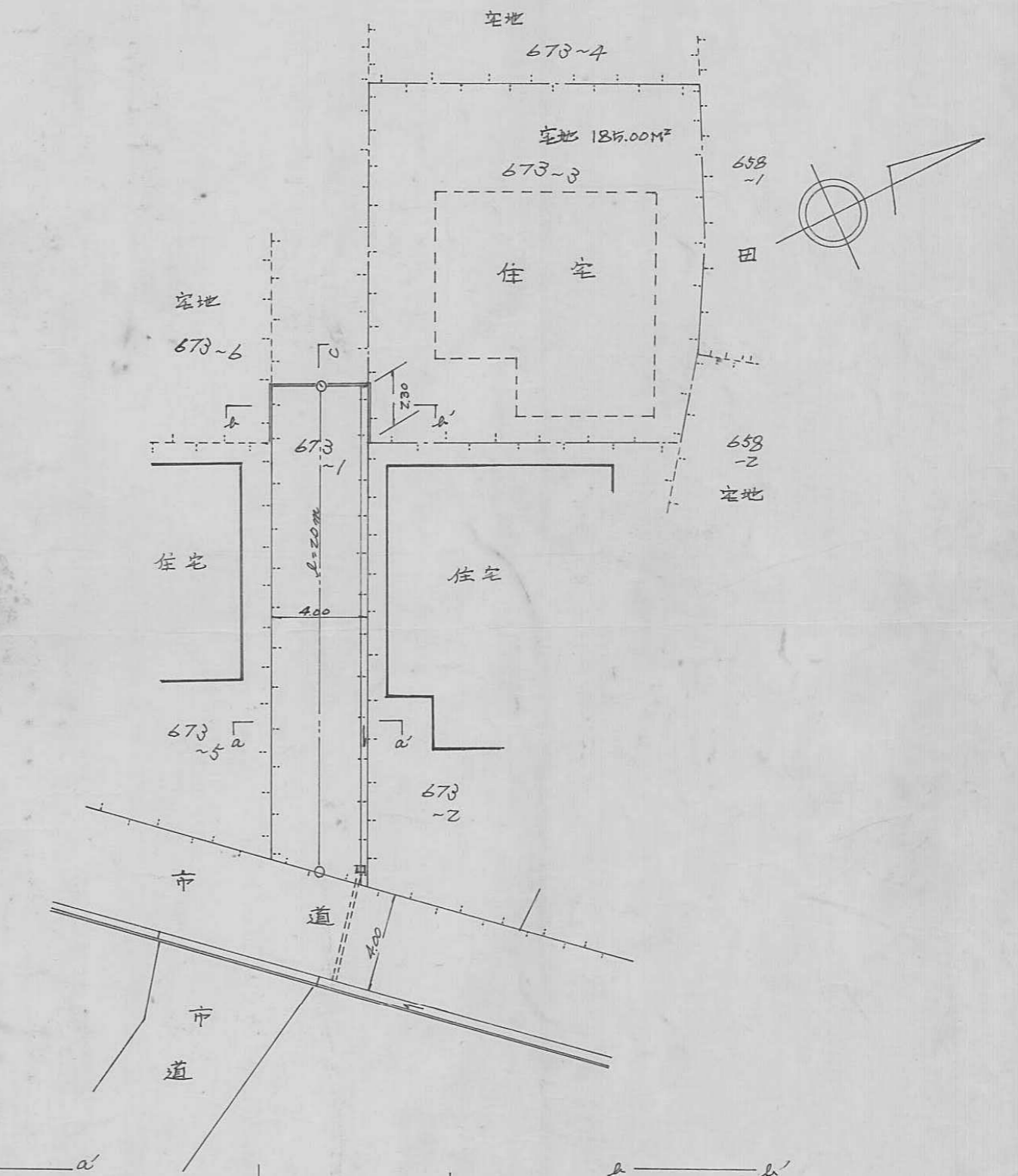
指定年月日・番号	昭和 56 年 5 月 25 日 第 55-20 号
告示年月日・番号	昭和 56 年 6 月 5 日 第 80 号

承 諾 書

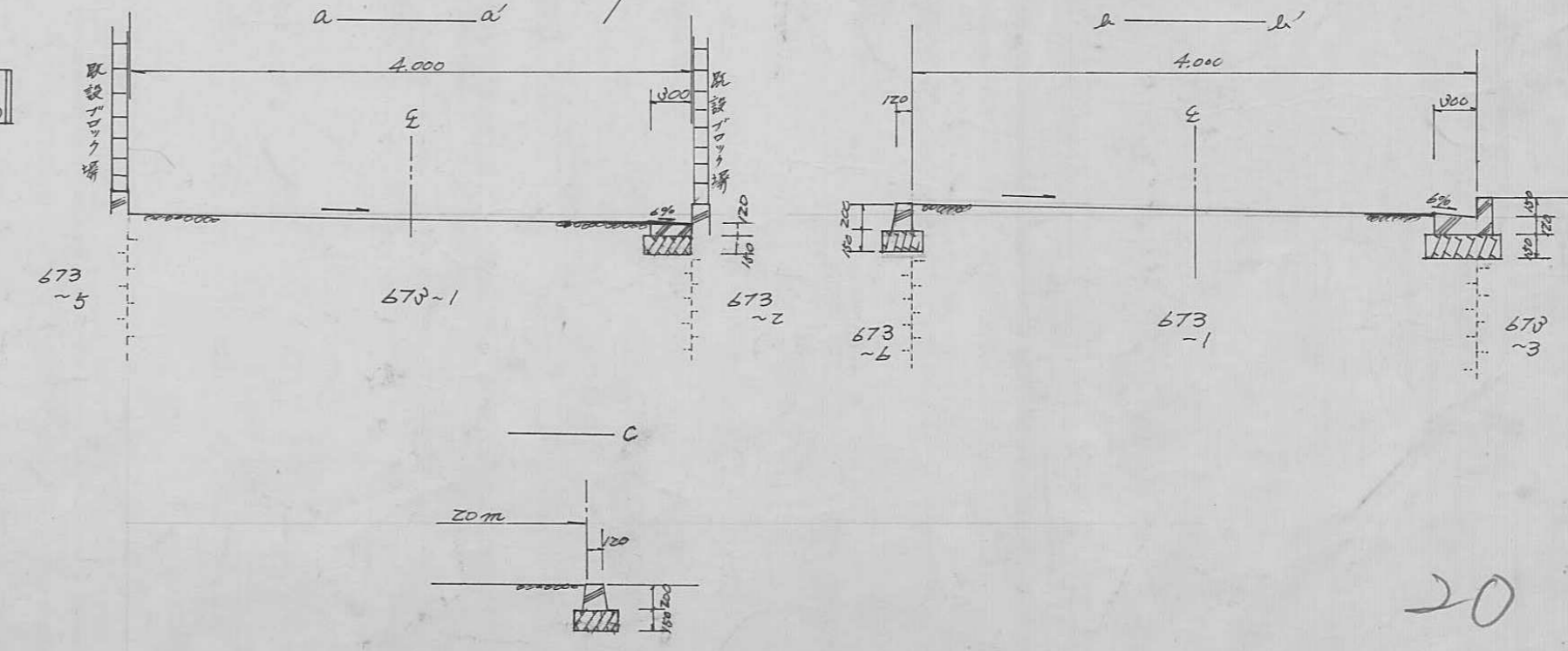
この図面記載のとおり道路の位置の指定・変更・廃止を承諾します。

道路の幅員	4.000 M	道路の延長	20.00 M	道路の面積	80.00 M ²
-------	---------	-------	---------	-------	----------------------

平面図 1/250



断面図 1/50

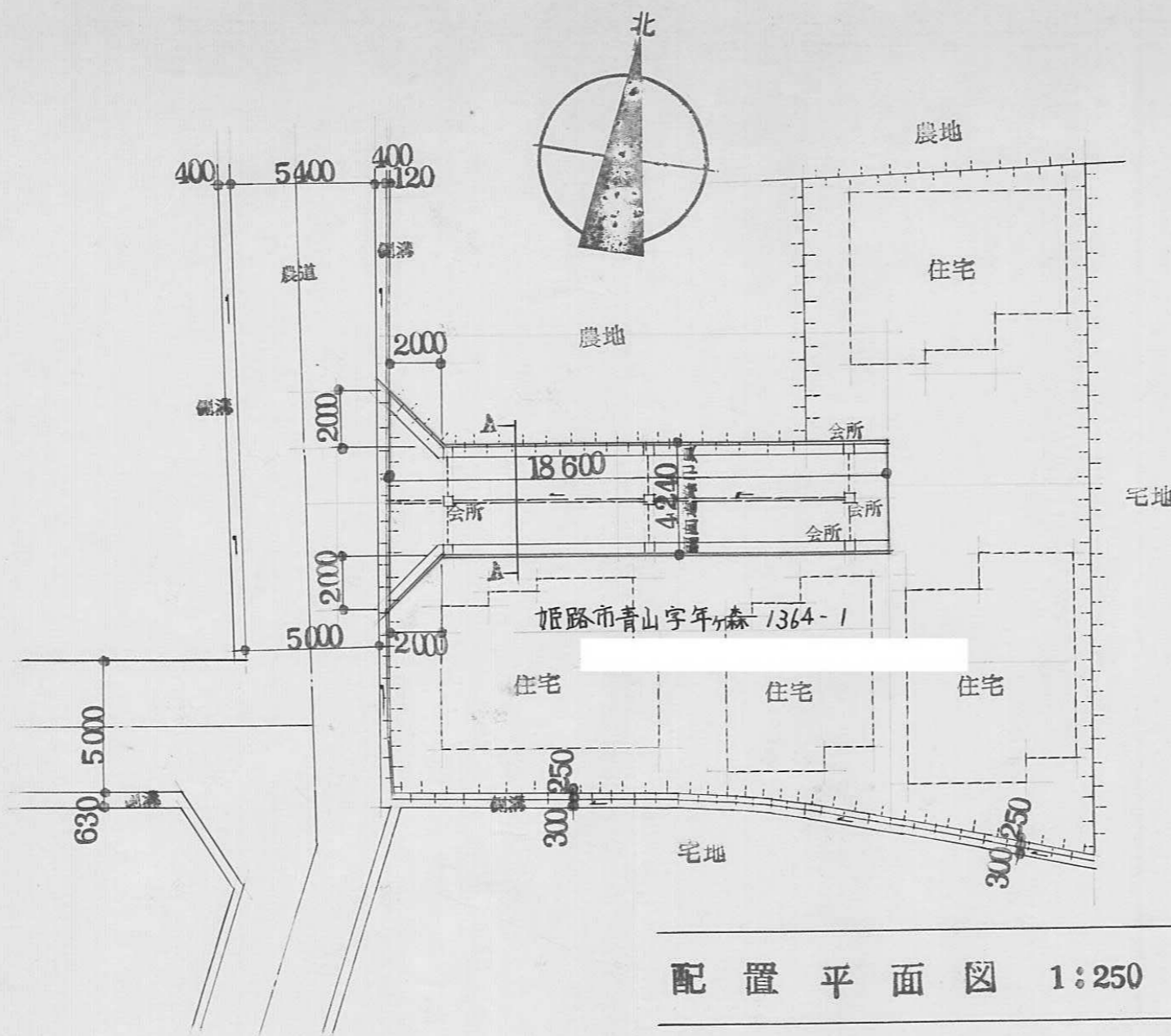


指定年月日・番号 昭和56年4月2日 第55-2号
 告示年月日・番号 昭和56年5月2日 第59号

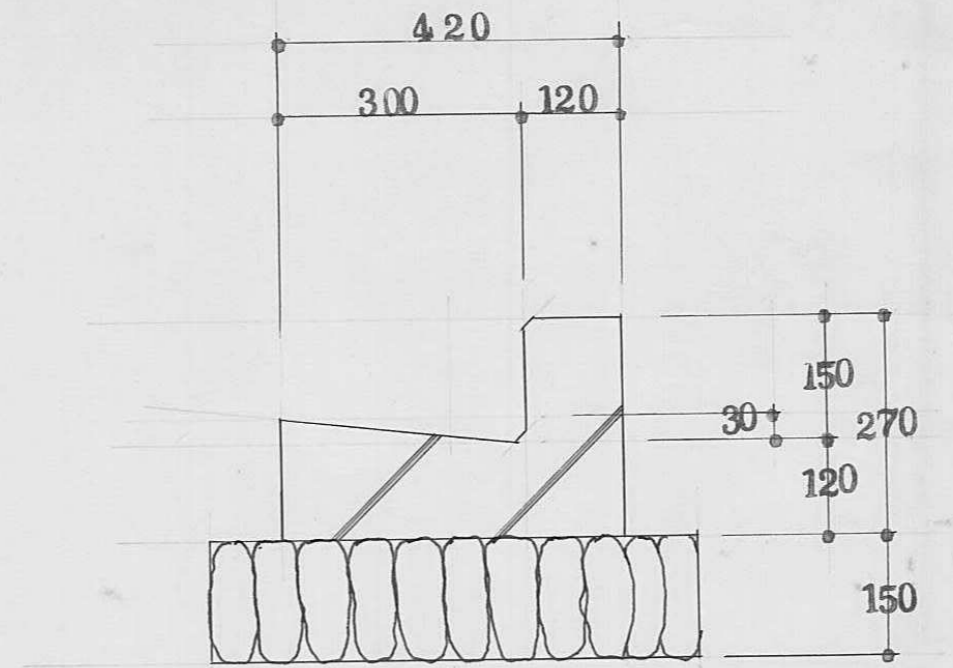
承 書

この図面記載のとおり道路の位置の指定を承諾します。

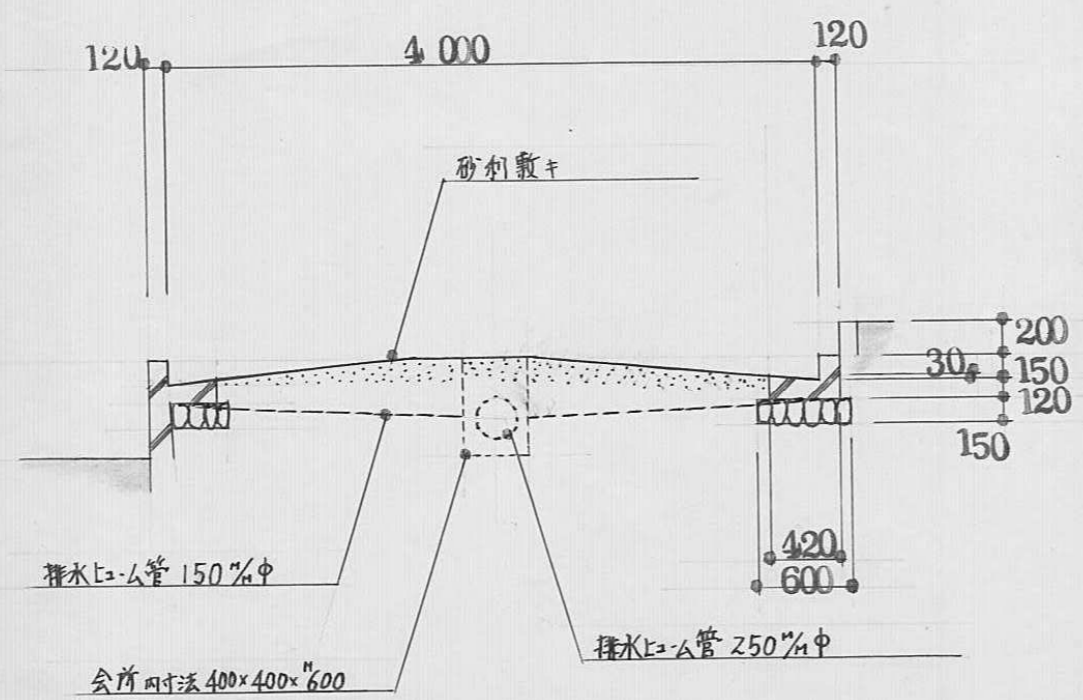
道路の幅員 4.240 道路の延長 18.600 道路の面積 83.36



配置平面図 1:250



断面詳細図 1:10



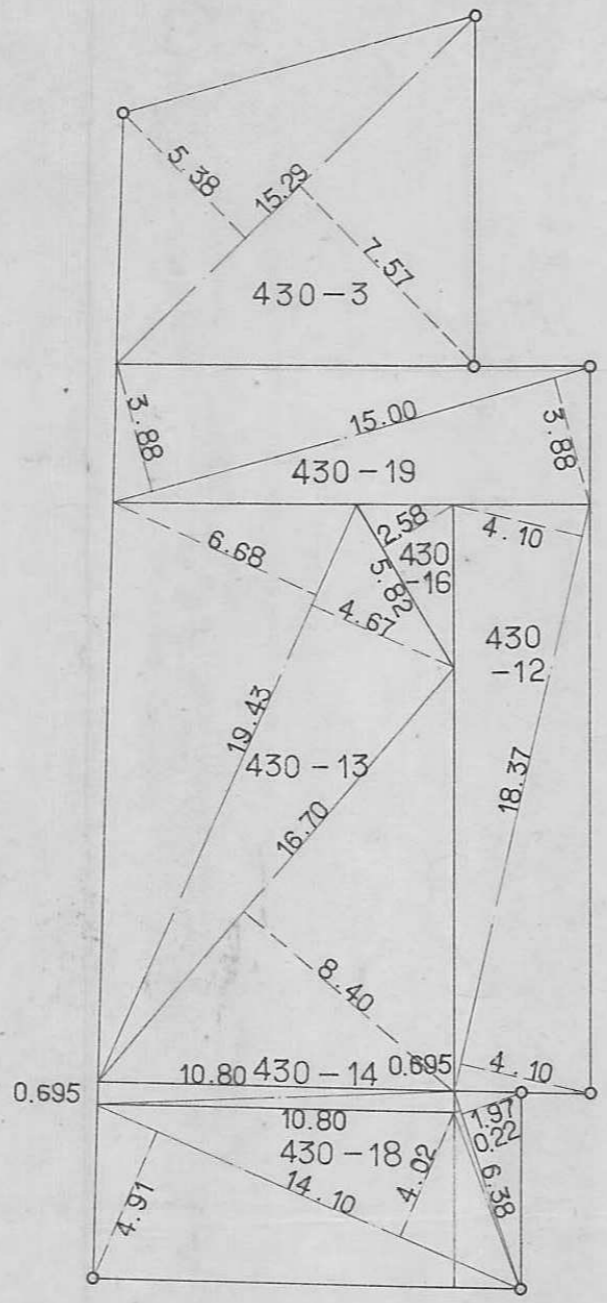
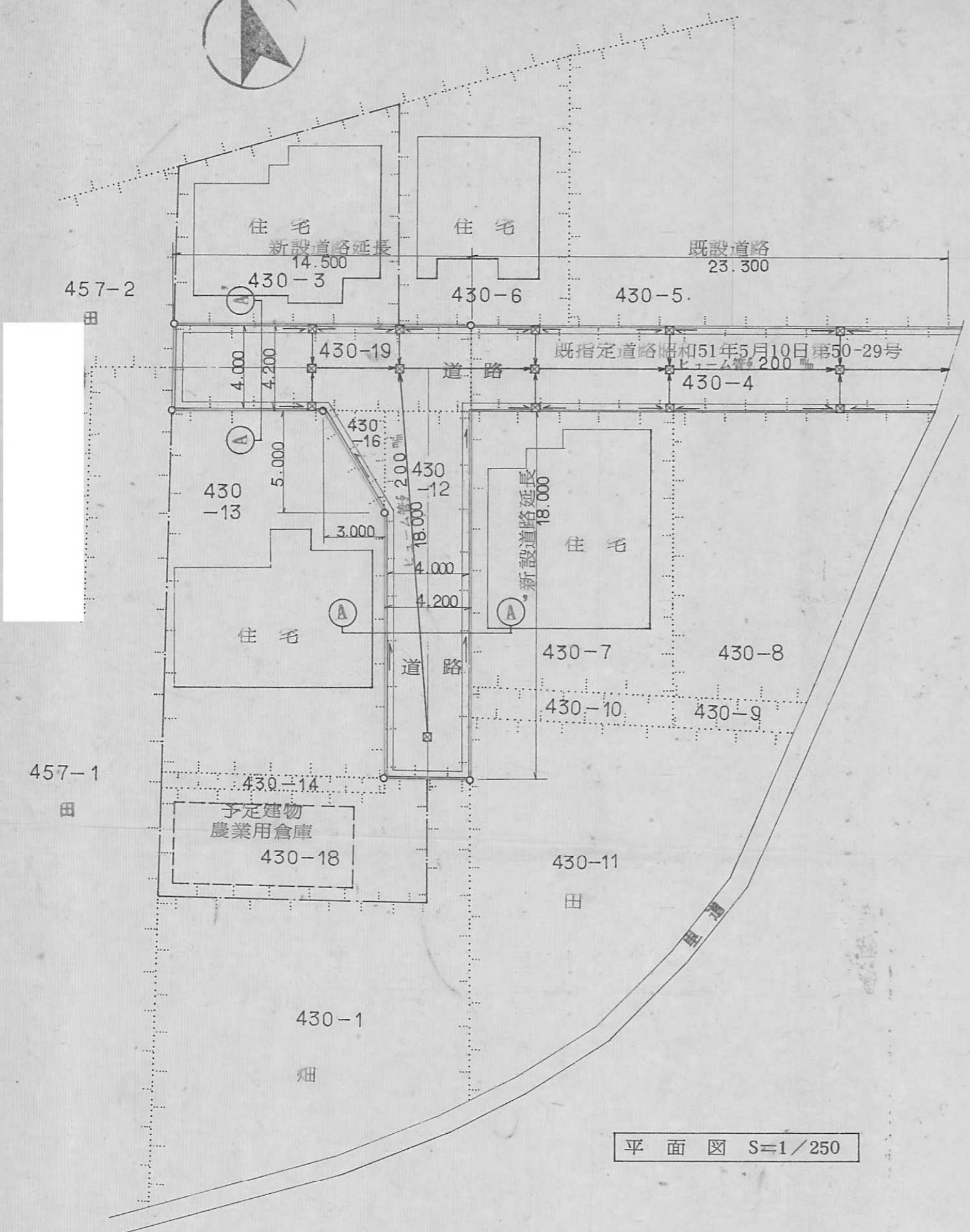
A~A 断面図 1:50

指定年月日・番号	昭和56年4月23日	第55-22号
告示年月日・番号	昭和56年5月2日	第60号

承諾書

この図面記載のとおり道路の位置の指定・変更・廃止を承諾します。

道路幅員	4.20	M	道路の延長	32.50	M	道路の面積	141.01	m ²
------	------	---	-------	-------	---	-------	--------	----------------



求積図 S=1/250

430-3 (住宅敷地)
 $15.29 \times 5.38 = 82.2602$
 $15.29 \times 7.57 = 115.7453$
 小計 = 198.0055
 $\frac{1}{2}$ 積 = 99.00275
 地積 = $99.00m^2$

430-19 (道路敷地)
 $15.00 \times 3.88 = 58.2000$
 $15.00 \times 3.88 = 58.2000$
 小計 = 116.4000
 $\frac{1}{2}$ 積 = 58.2000
 地積 = $58.20m^2$

430-12 (道路敷地)
 $18.37 \times 4.10 = 75.3170$
 $18.37 \times 4.10 = 75.3170$
 小計 = 150.6340
 $\frac{1}{2}$ 積 = 75.3170
 地積 = $75.31m^2$

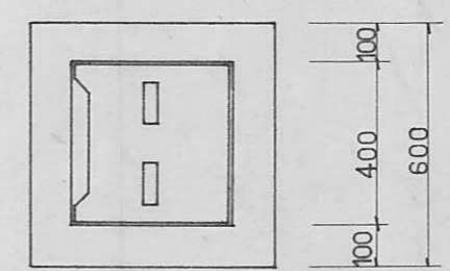
団地合計面積 $497.85 m^2$
 道路合計面積 $141.01 m^2$

430-13 (住宅敷地)
 $19.43 \times 6.68 = 129.7924$
 $19.43 \times 4.67 = 90.7381$
 $16.70 \times 8.40 = 140.2800$
 小計 = 360.8105
 $\frac{1}{2}$ 積 = 180.40525
 地積 = $180.40m^2$

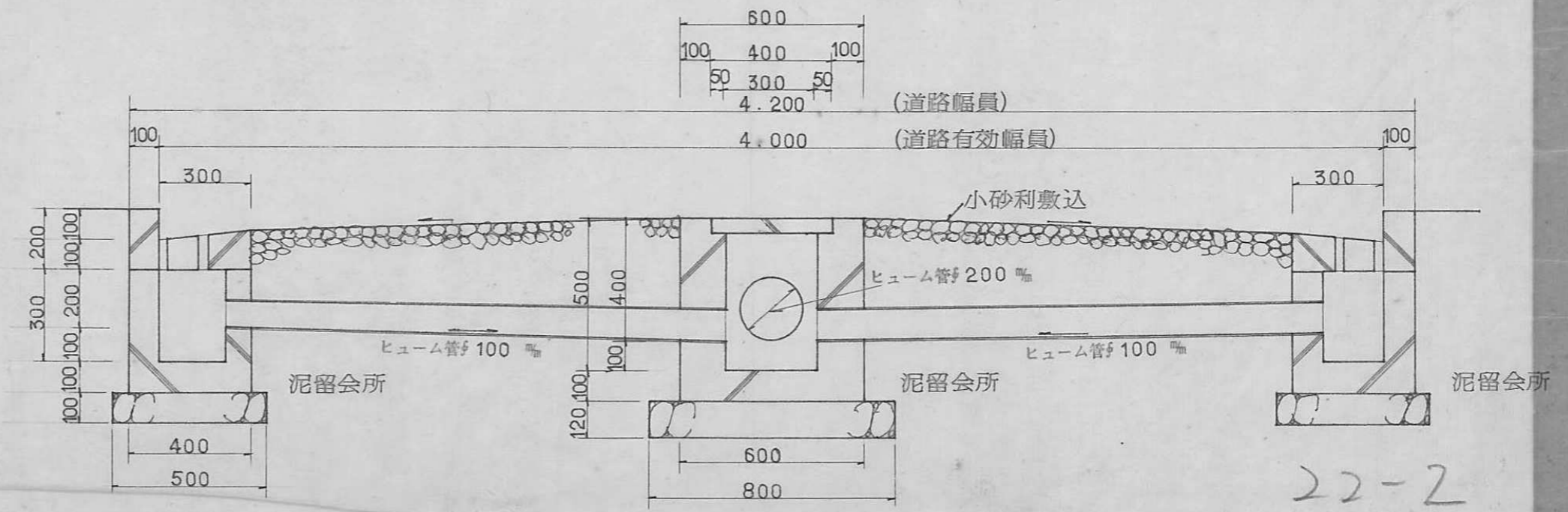
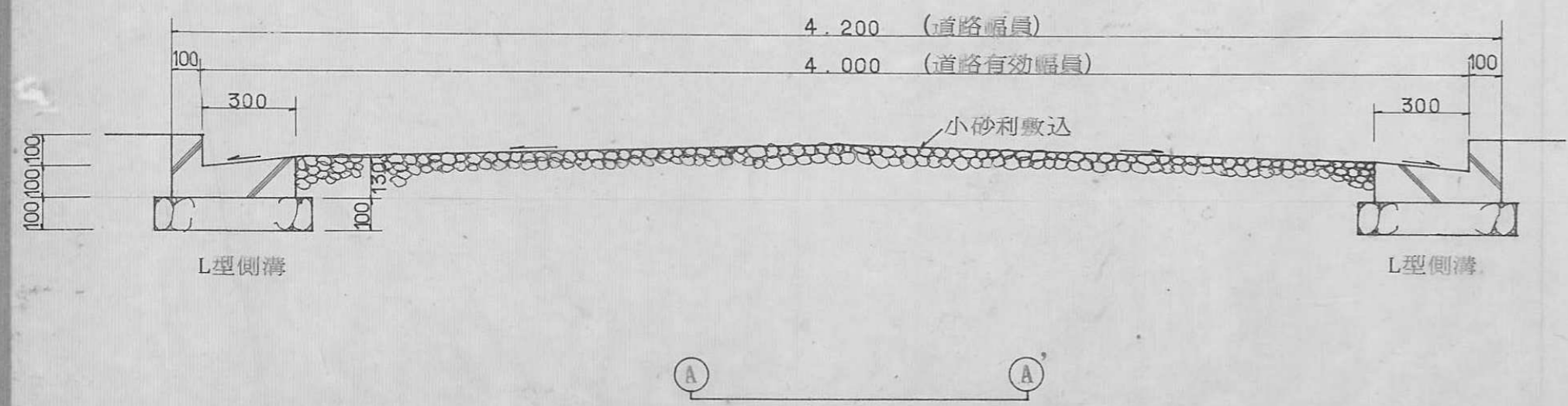
430-14 (住宅敷地)
 $10.80 \times 0.695 = 7.5060$
 $10.80 \times 0.695 = 7.5060$
 小計 = 15.0120
 $\frac{1}{2}$ 積 = 7.5060
 地積 = $7.50m^2$

430-16 (道路敷地)
 $5.82 \times 2.58 = 15.0156$
 $\frac{1}{2}$ 積 = 7.5078
 地積 = $7.50m^2$

430-18 (倉庫敷地)
 $14.10 \times 4.91 = 69.2310$
 $14.10 \times 4.02 = 56.6820$
 $6.38 \times 0.22 = 1.4036$
 $6.38 \times 1.97 = 12.5686$
 小計 = 139.8852
 $\frac{1}{2}$ 積 = 69.9426
 地積 = $69.94m^2$



道路断面詳細図 S=1/20



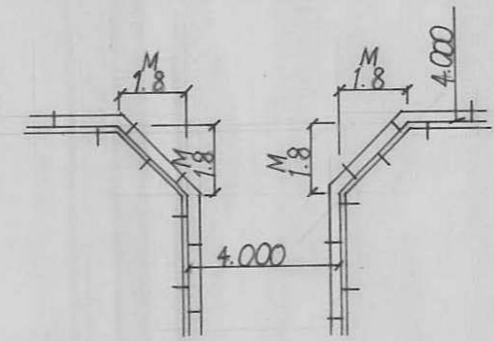
22-2

指定年月日・番号 昭和56年4月22日第55-23号
 告示年月日・番号 昭和56年5月2日第50号

承諾書

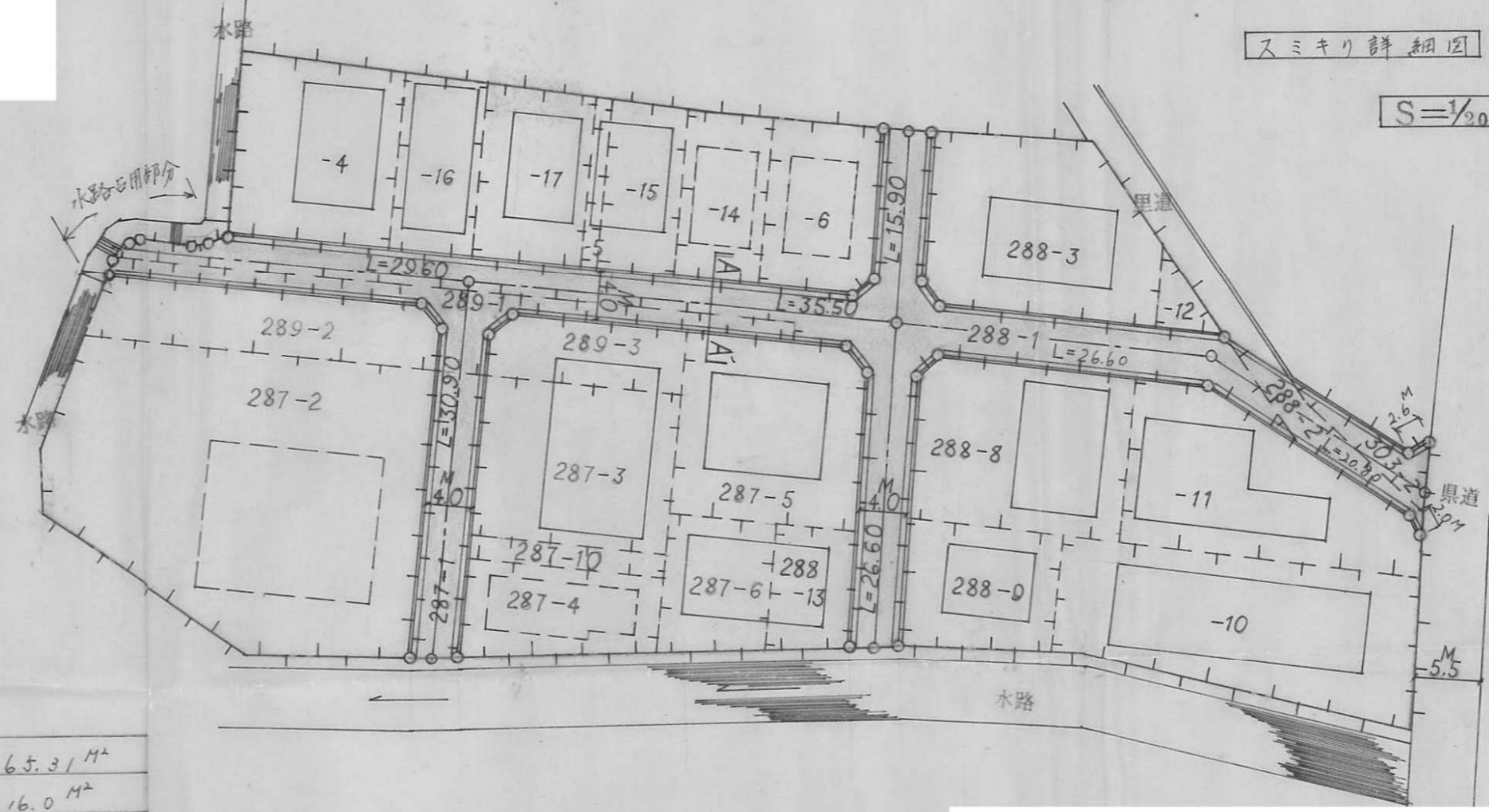
この図面記載のとおり道路の位置の指定・変更・変更を承諾します。

道路の幅員	4.0M	道路の延長	185.9M	道路の面積	公簿面積 353.0M ² 実測面積 759.76M ²
-------	------	-------	--------	-------	---



スミキリ詳細図

S=1/200



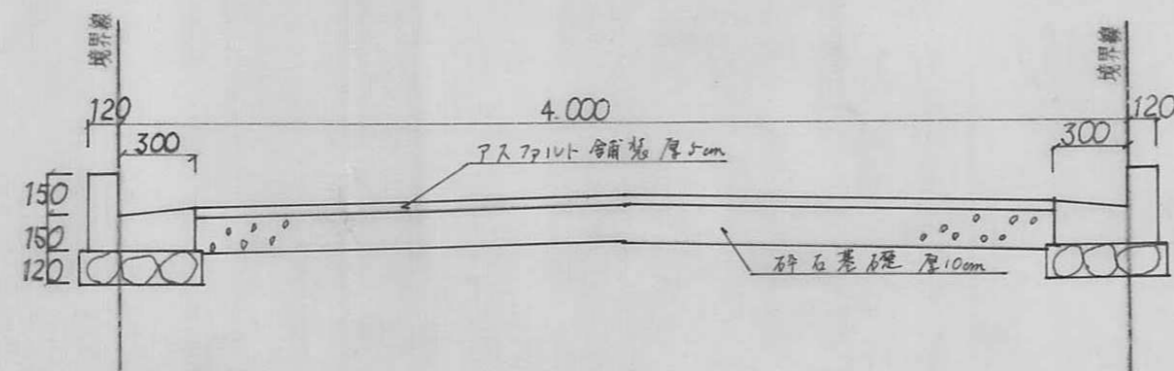
凡例

里道占用面積	65.31M ²
水路占用面積	16.0M ²
道路面積	679.45M ²
延道路面積	759.76M ²

計画平面図

S=1/500

A-A'



断面図

S=1/200