

昭和57年度

図面ページ	指定番号	指定年月日	地名	備考
1	57- 1	57.07.22	網干区田井184	
2	57- 2	57.06.24	飾磨区下野田字東林420-14	
3	57- 3	57.10.05	大塩町字稻荷925-1	
4	57- 4	57.05.11	飾磨区阿成字黒石16-23	
5	57- 5	57.05.21	大津区勸兵衛町一丁目74-3	
6	57- 6	57.07.17	飾磨区阿成字因田839-7	市道高浜249号線
7	57- 7	57.09.18	勝原区宮田字茶屋西491-5	
8	57- 8	57.07.24	書写字西山之口2904-1	
9	57- 9	57.08.04	北条字国木571-4	
10	57- 10	57.08.31	山吹二丁目56-4	
11	57- 11	57.10.13	飯田畑田88-3	
12	57- 12	57.11.30	飾磨区三和町25-5	
13	57- 13	57.10.14	飯田字三和625-1,-7,-8,-9,627	2034の延長
14	57- 14	57.10.15	網干区興浜字新田1124-17	図面2枚
15	57- 15	57.11.10	網干区余子浜字長太郎499-8	
16	57- 16	57.11.30	飯田字三和625-3,-4,-5,-9,626-1,627	57-13の延長
17	57- 17	57.10.20	田寺字東山937-3	48-40の延長
18	57- 18	57.11.30	北平野町字松之本636-3	
19	57- 19	57.10.26	勝原区宮田字恵美穂396-1	
20	57- 20	57.11.09	御国野町国分寺字川端173-1	
21	57- 21	57.11.17	田寺字藪ノ内670-3	58-12 の前
22	57- 22	58.05.30	大津区勸兵衛町一丁目45-4,-10,-11	
23	57- 23	57.12.09	飾磨区上野田字大町134-4,-5	
24	57- 24	58.01.18	飾磨区加茂字太ノ前286-1	
25	57- 25	58.09.24	大塩町字稻荷956-4	
26	57- 26	58.04.04	飯田483	698の延長
27	57- 27	58.03.18	白浜町寺家二丁目132-1	
28	57- 28	58.04.02	網干区余子浜字長太郎477-2,478-3	
29	57- 29	58.04.14	砥堀字井津之元972-1	
30	57- 30	58.04.12	阿保字細田397-3	
31				
32				
33				
34				
35				
36				
37				
38				
39				
40				
41				

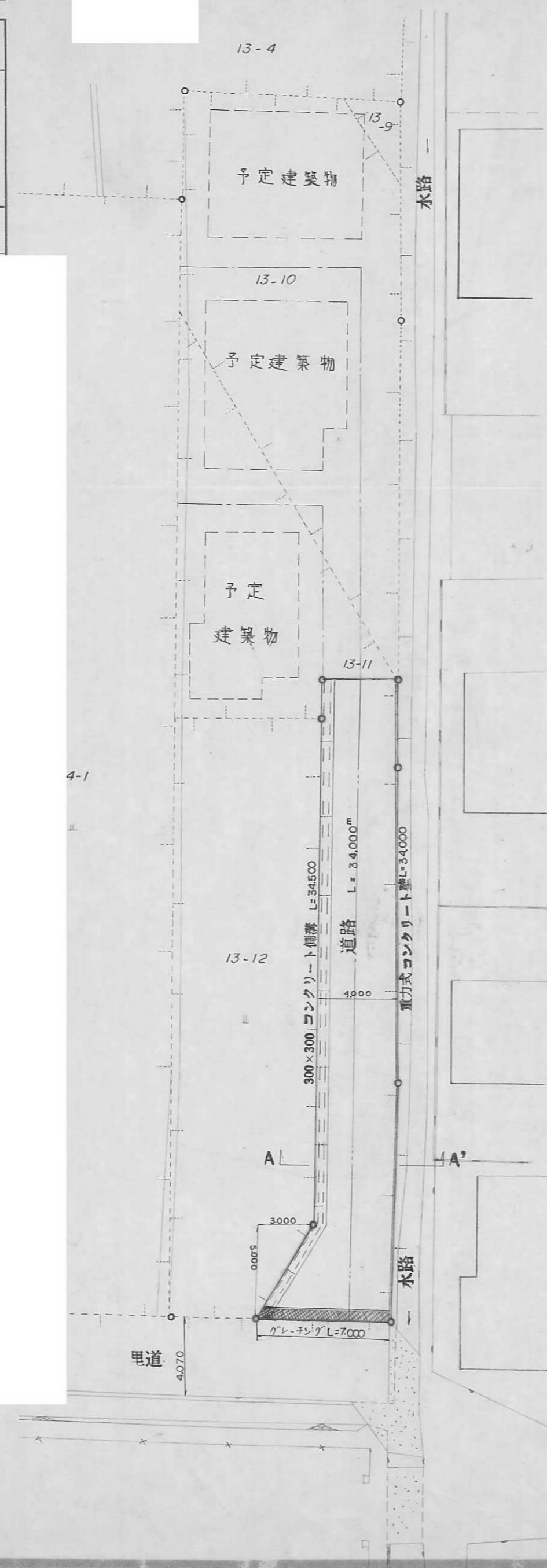
指定年月日・番号	昭和57年7月22日	第57-1号
告示年月日・番号	昭和57年7月22日	第58号

承諾書

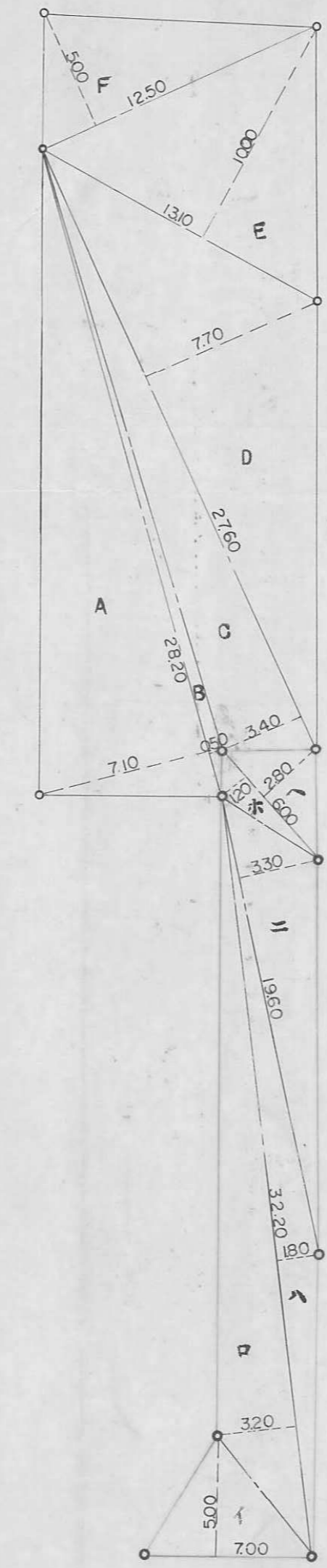
この図面記載のとおり道路の位置の指定・突貫・廃止を承諾します。

道路の幅員	4.00 M	道路の延長	34.00 M	道路の面積	142.34 m ²
-------	--------	-------	---------	-------	-----------------------

計画平面図



求積図



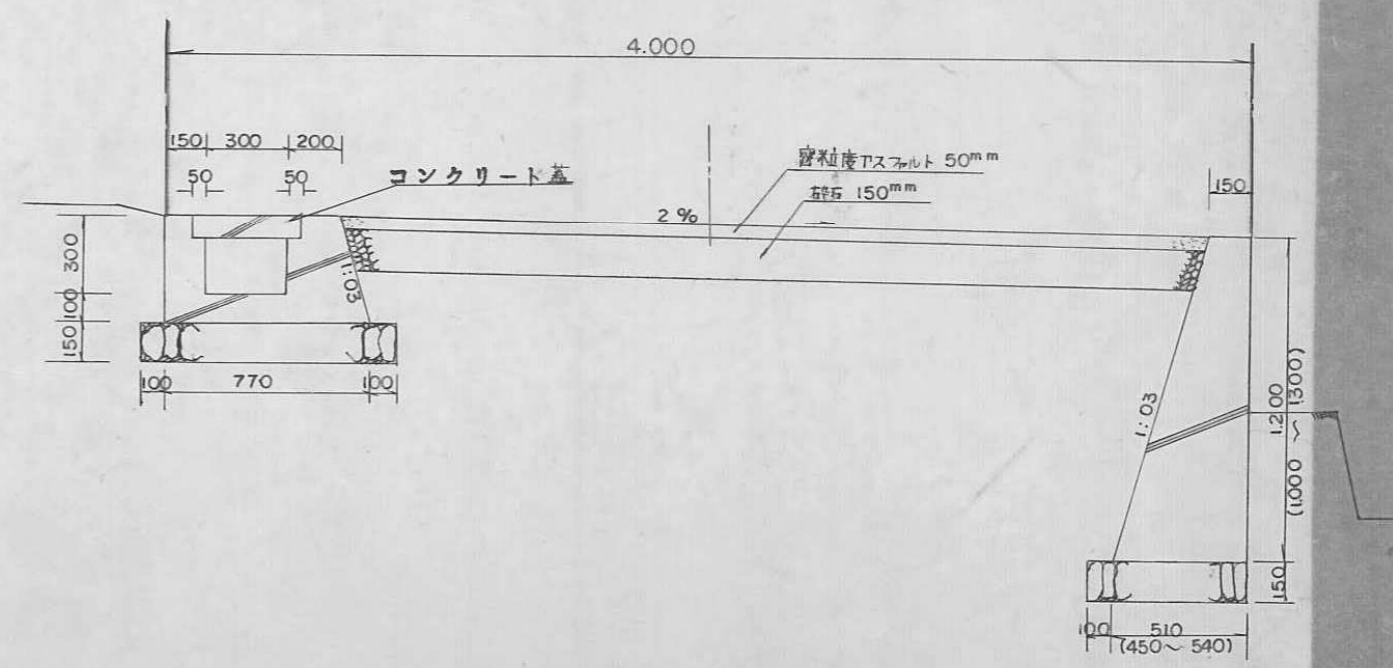
道路 求積表

番号	底辺	高さ	面積
イ	7.00	5.00	35.0000
ロ	32.20	3.20	103.0400
ハ	32.20	1.80	57.9600
ニ	19.60	3.30	64.6800
ホ	6.00	1.20	7.2000
ヘ	6.00	2.80	16.8000
合計面積		1/2	284.6800
			142.3400 m ²

宅地 求積表

番号	底辺	高さ	面積
A	28.20	7.10	200.2200
B	28.20	0.50	14.1000
C	27.60	3.40	93.8400
D	27.60	7.70	212.5200
E	13.10	10.00	131.0000
F	12.50	5.00	62.5000
合計面積		1/2	714.1800
			357.0900 m ²

A-A' 断面図 縮尺=1:30



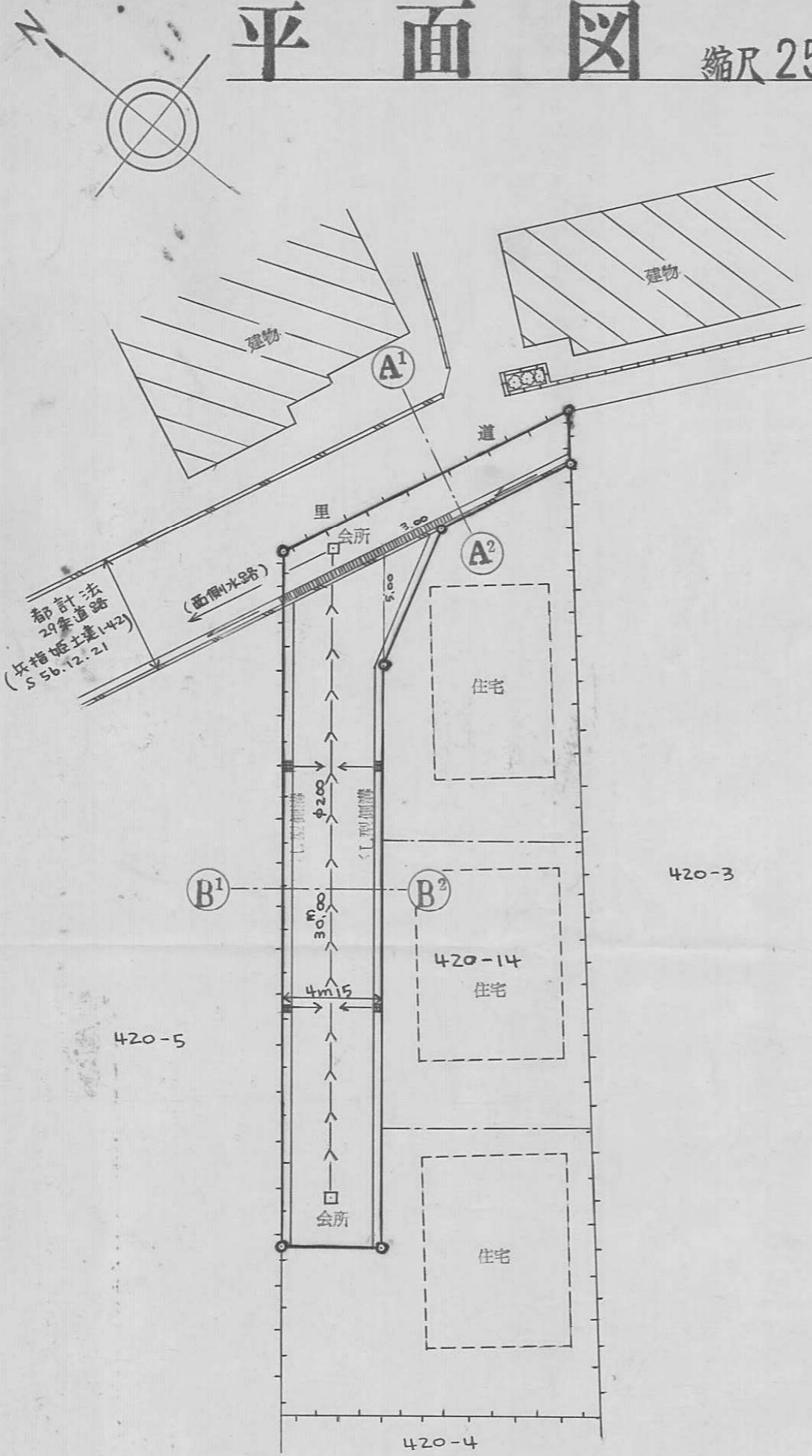
指定年月日・番号	昭和 57年 6月 24日 第 57-2号
告示年月日・番号	昭和 57年 7月 5日 第 76号

承諾書

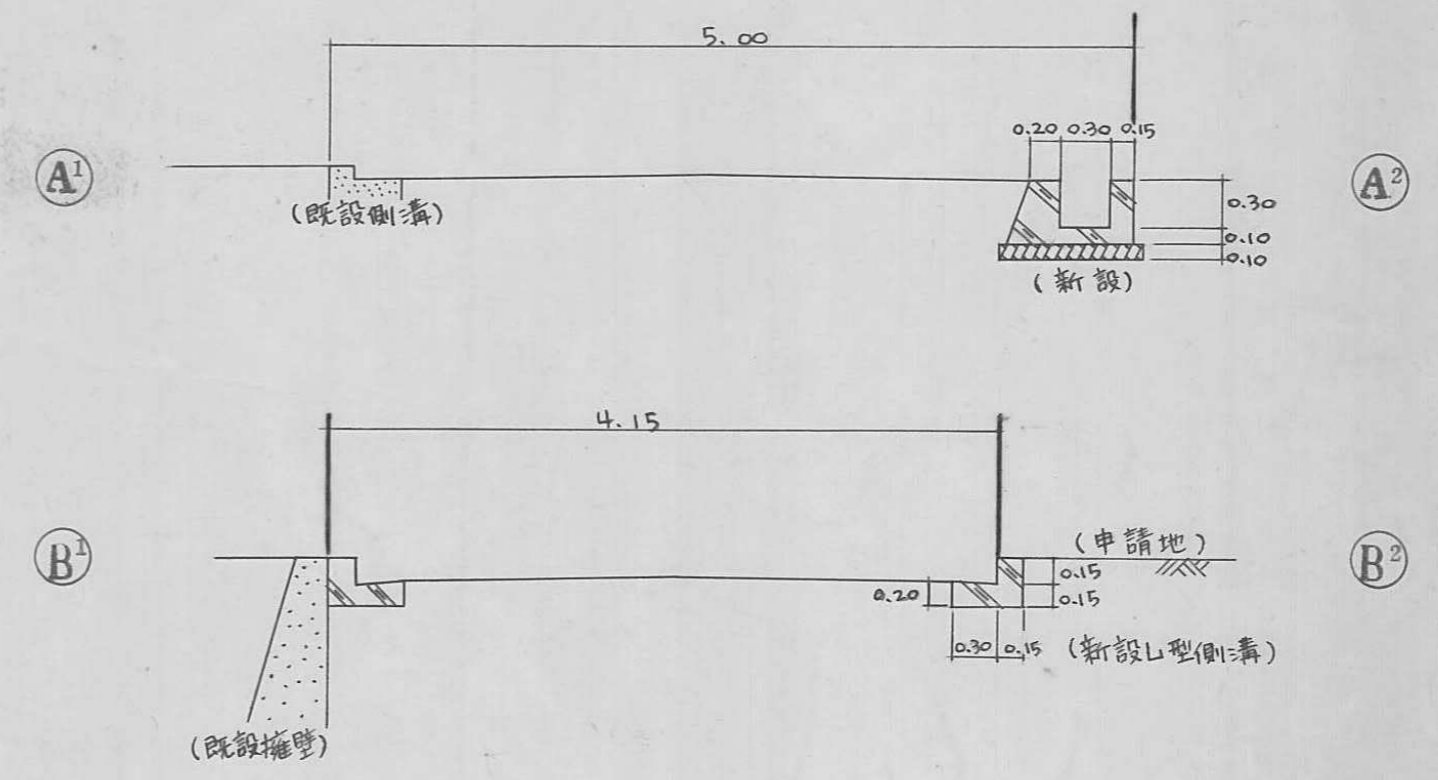
この図面記載のとおり道路の位置の指定・変更・廃止を承諾します。

道路の幅員	4.15 (石灯4.00)	道路の延長	30.00	道路の面積	124.50
-------	---------------	-------	-------	-------	--------

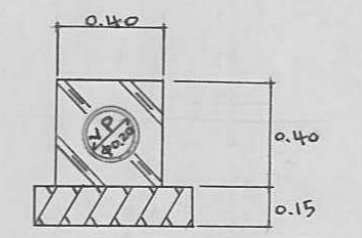
平面図 縮尺 250分の1



断面図 縮尺 50分の1



縮尺 30分の1



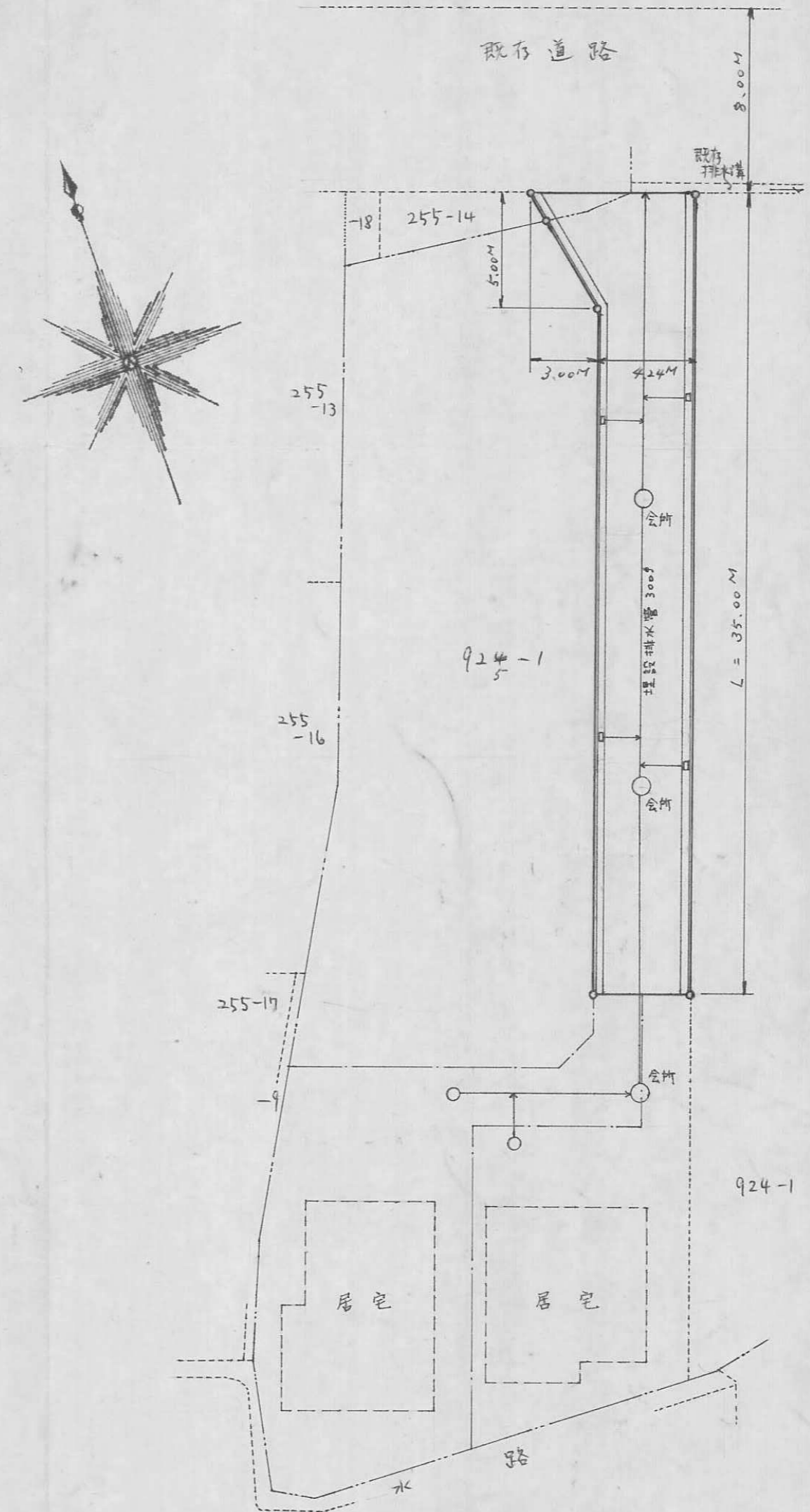
指定年月日・番号	昭和57年10月5日	第57-3号
告示年月日・番号	昭和57年10月26日	第123号

承諾書

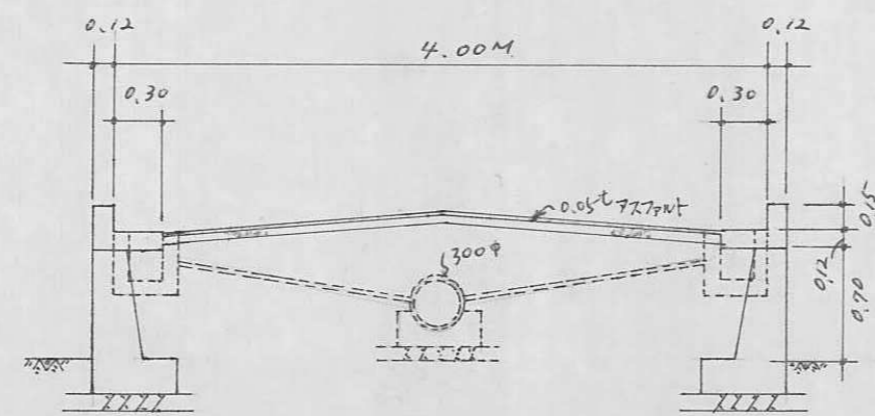
この図面記載のとおり道路の位置の指定・変更・廃止を承諾します。

道路の幅員	4.24 M	道路の延長	35.00 M	道路の面積	156.07 m ²
-------	--------	-------	---------	-------	-----------------------

平面図 $S = 1/250$



横断面図 $S = 1/50$



指定年月日・番号	昭和57年5月11日	第57-4号
告示年月日・番号	昭和57年5月18日	第59号

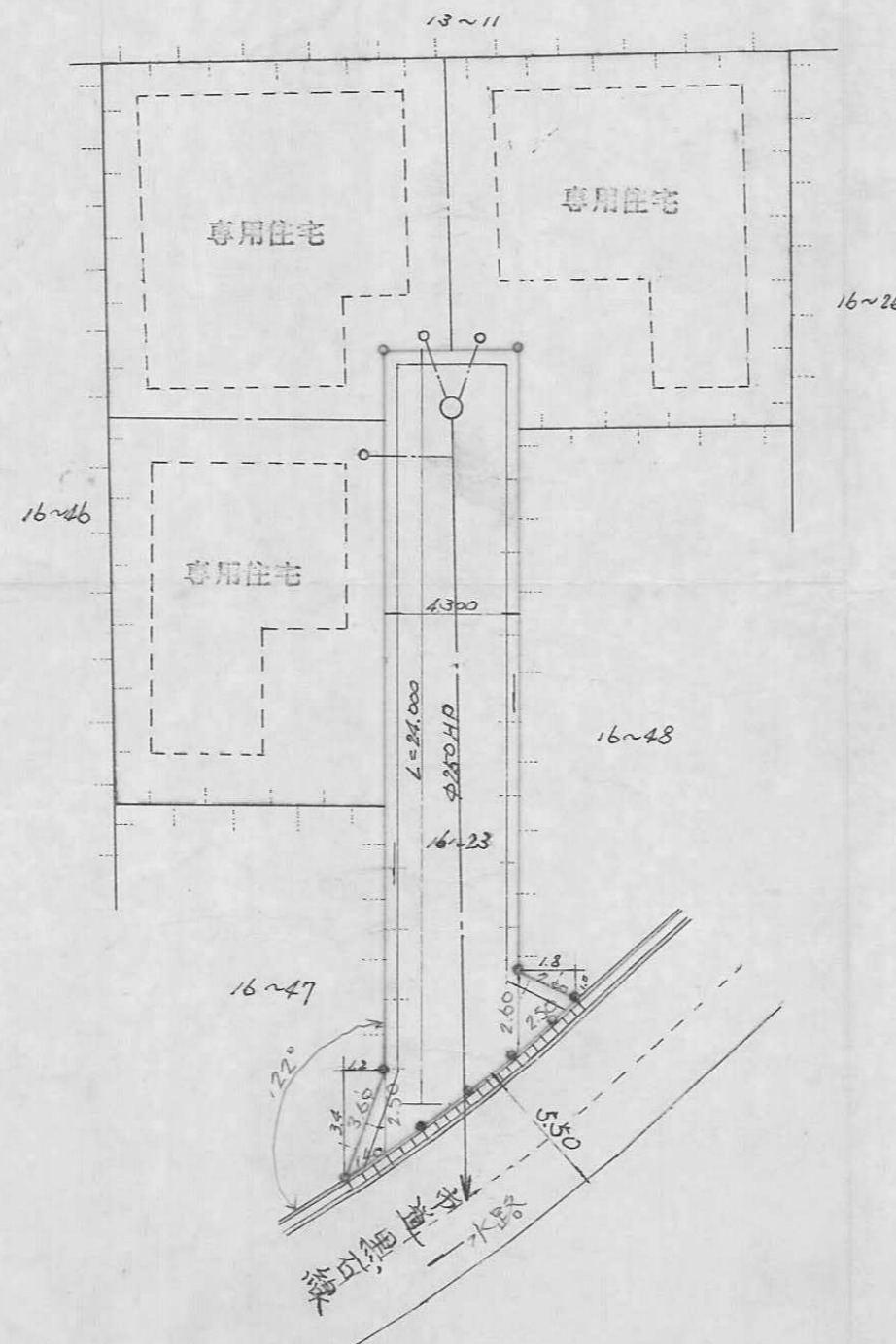
承諾書

この図面記載のとおり道路の位置の指定・変更・廃止を承諾します。

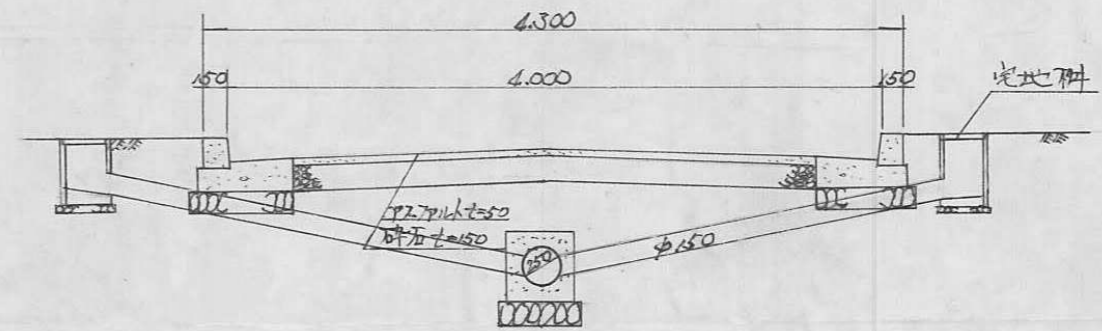
道路の幅員	4.3	M	道路の延長	24.0	M	道路の面積	106.63 M ²
-------	-----	---	-------	------	---	-------	-----------------------



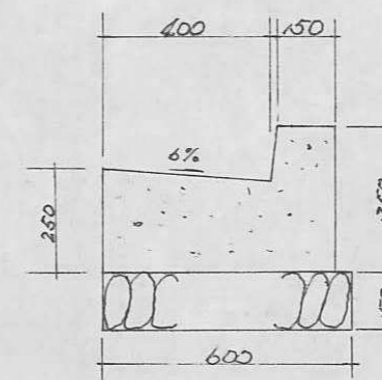
平面図 1/250



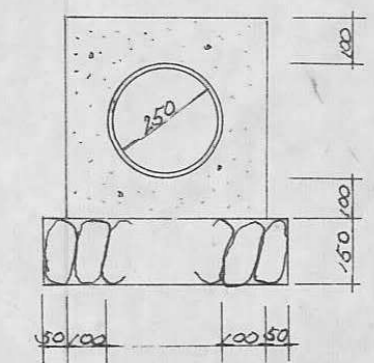
道路標準断面図 1/80



L型側溝構造図 1/20



U型管状設図 1/20



4

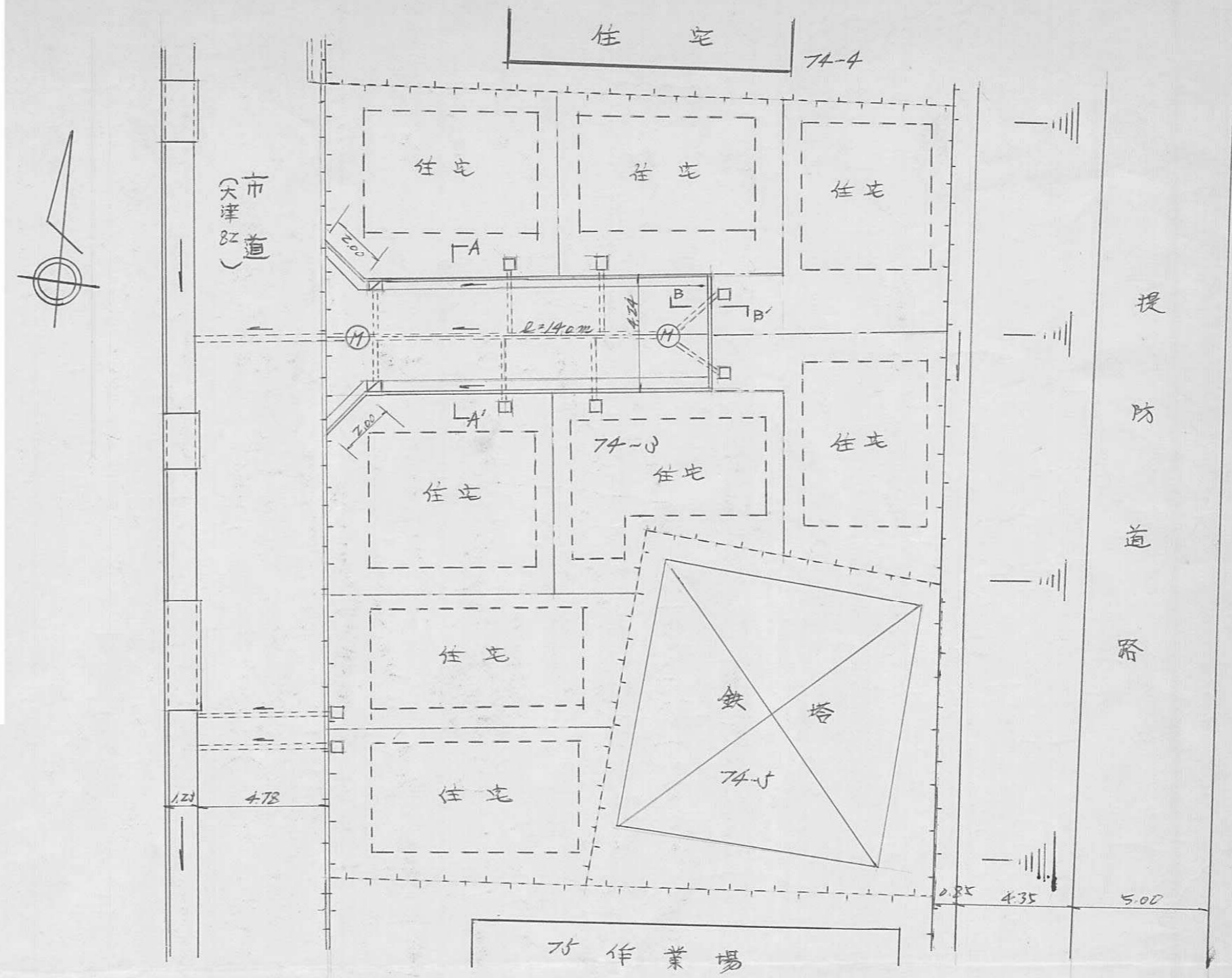
指定年月日・番号 昭和57年5月2日 第57-5号
 告示年月日・番号 昭和57年6月1日 第63号

承諾書

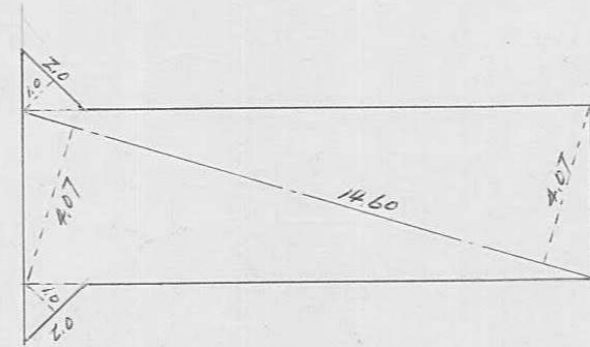
この図面記載のとおり道路の位置の指定・変更・廃止を承諾します。

道路の幅員 4.24 道路の延長 14.00 道路の面積 61.42㎡

平面図 1/200

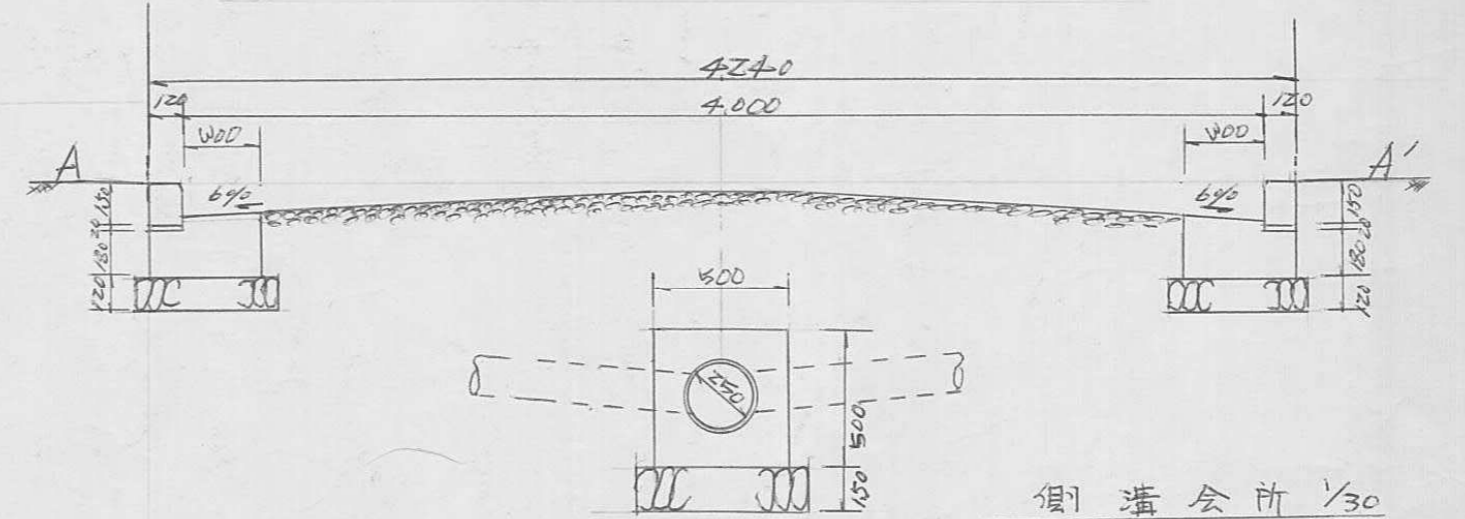


道路示積図 1/200

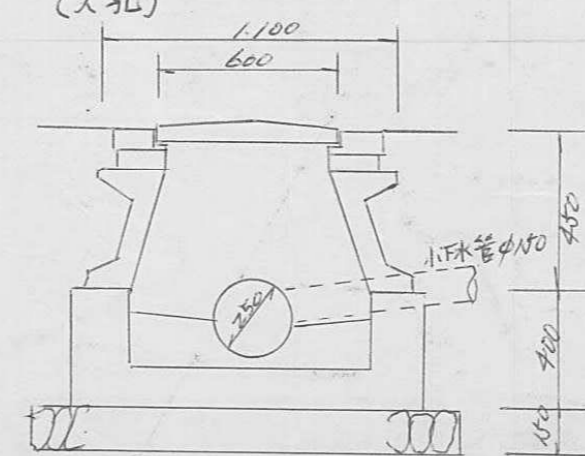


示積表
 $14.60 \times (4.07 + 14.60) = 112.844$
 $2.0 \times 1.0 \times 2 = 4.000$
 計 122.844
 $1/2 = 61.422 \text{㎡}$

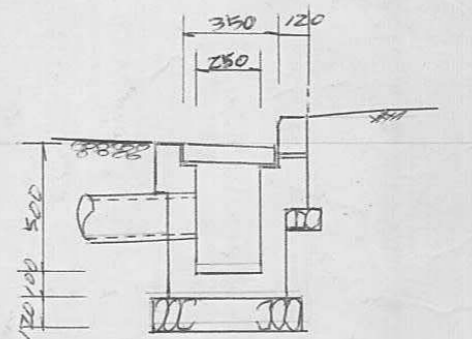
道路断面構造図 1/30



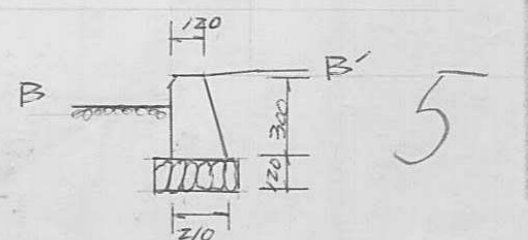
雨水会所 (入孔) 1/30



側溝会所 1/30



道路側壁 1/30

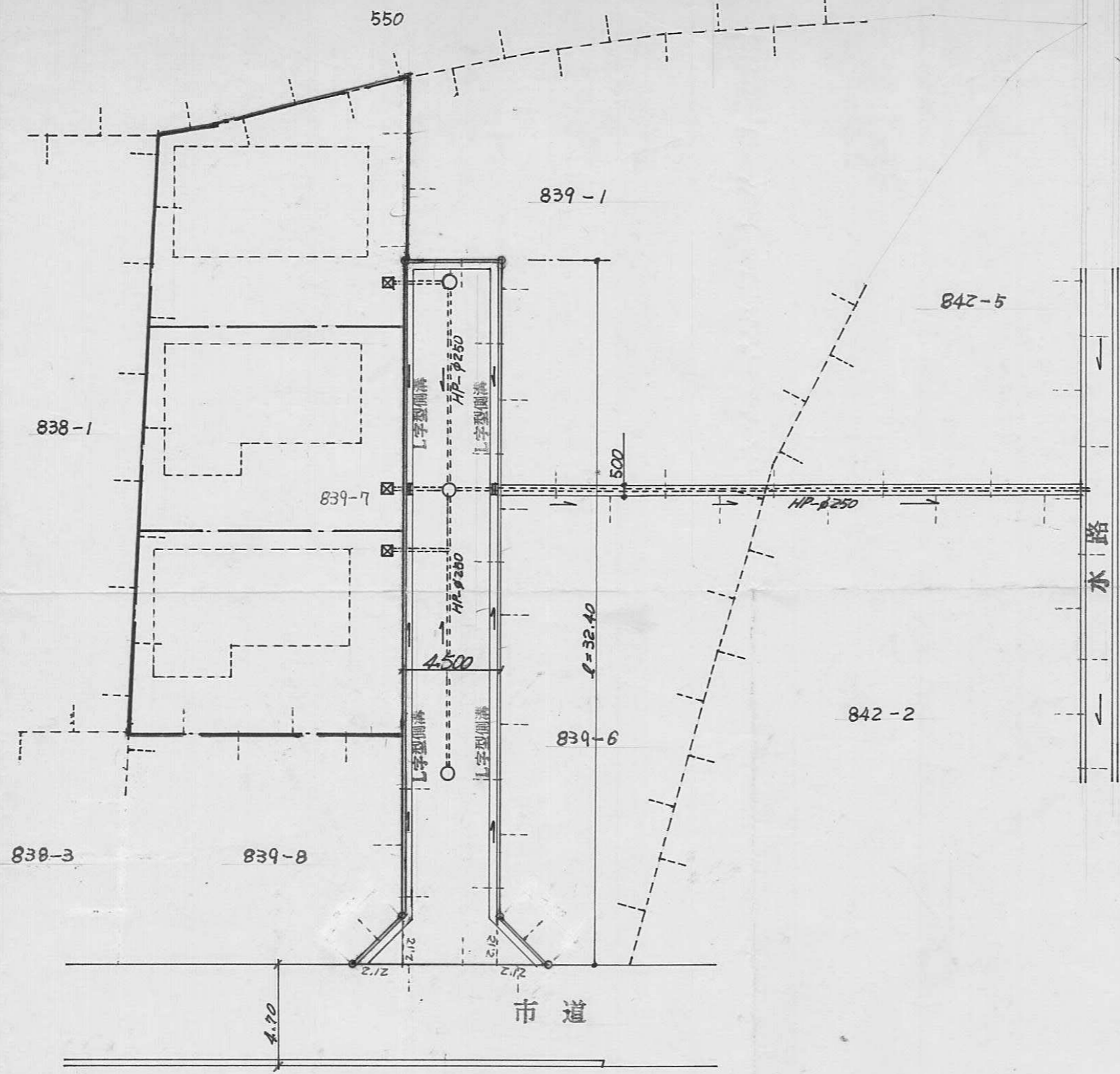


指定年月日・番号 昭和57年7月17日第57-6号
 告示年月日・番号 昭和57年7月30日第83号

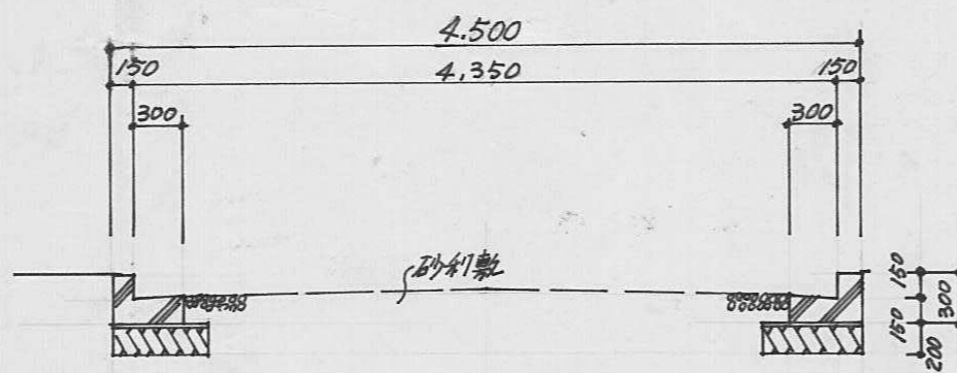
承諾書

この図面記載のとおり道路の位置の指定・変更・廃止を承諾します。

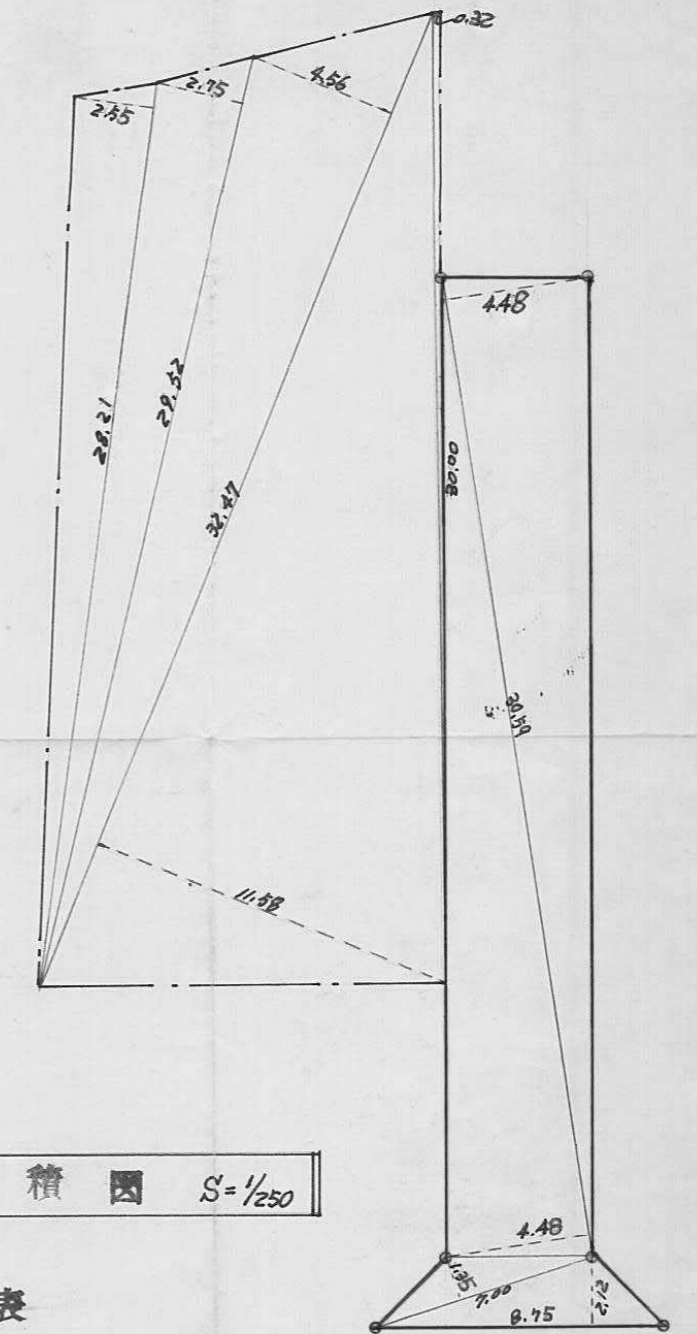
道路の幅員 4.50m 道路の延長 32.12m 道路の面積 151.35[㎡]



平面図 $S = 1/250$



道路標準断面図 $S = 1/50$



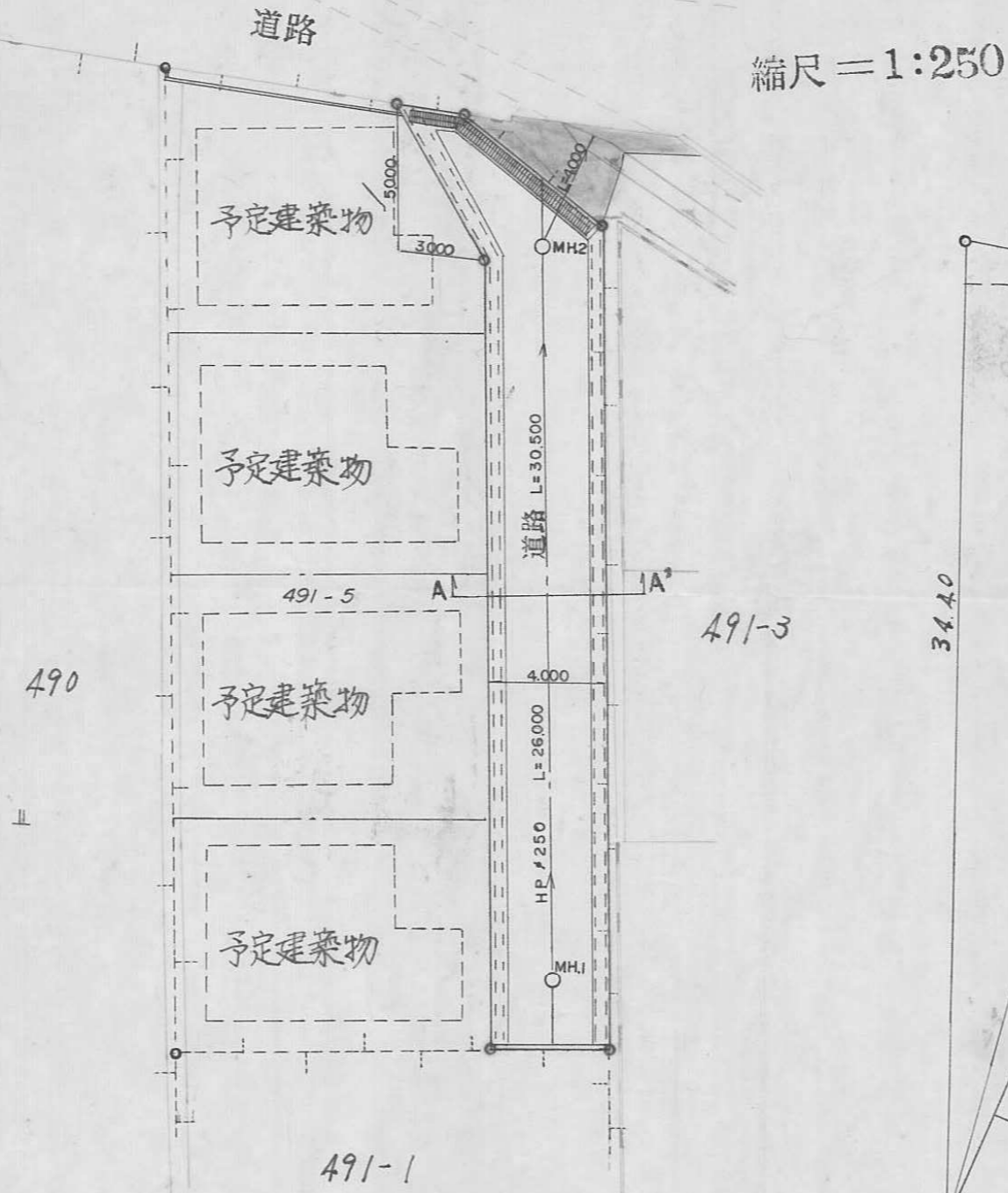
求積図 $S = 1/250$

求積表

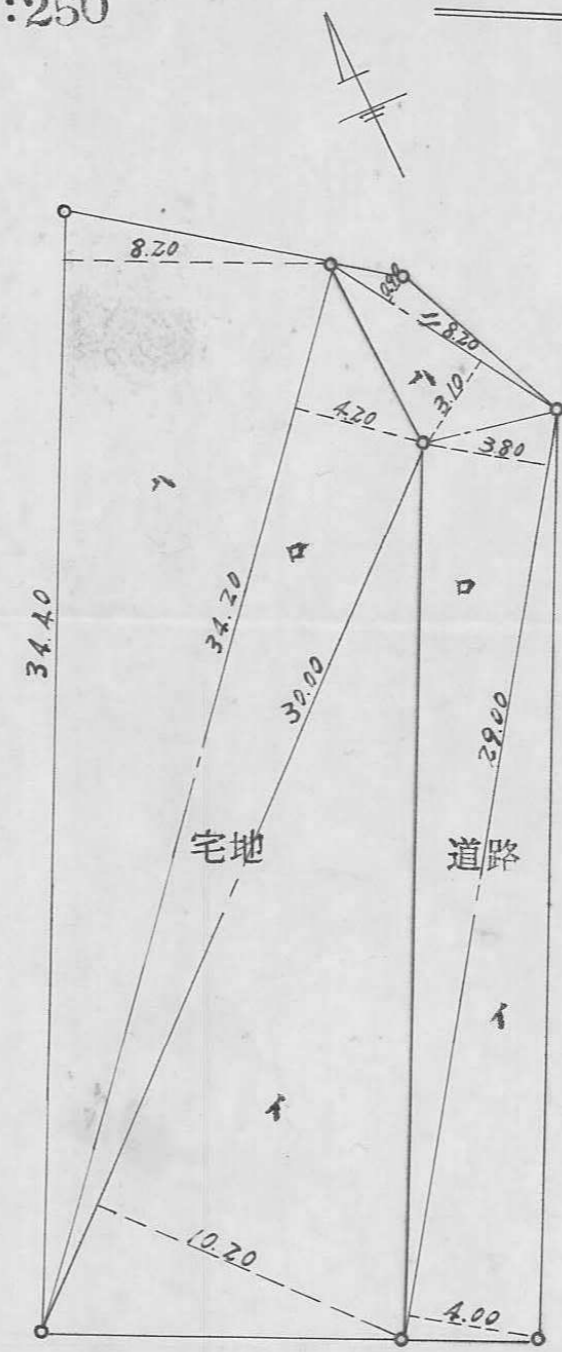
道路			
30.59	x	4.46	137.35
30.59	x	4.46	137.35
8.75	x	2.12	18.55
7.00	x	1.35	9.45
計			302.70
		1/2	151.35
宅地			
30.00	x	0.32	9.60
32.47	x	11.58	376.00
32.47	x	4.56	148.06
29.52	x	2.75	81.18
28.21	x	2.55	71.93
			686.77
			343.38
道路 + 宅地			494.73

指定年月日・番号	昭和57年9月18日	第57-7号
告示年月日・番号	昭和57年9月25日	第13号
承諾書		
この図面記載のとおり道路の位置の指定・変更・廃止を承諾します。		
昭和57年6月15日		
道路の幅員	4.00 M	道路の延長
		30.50 M
道路の面積	129.50 m ²	

計画平面図



求積図

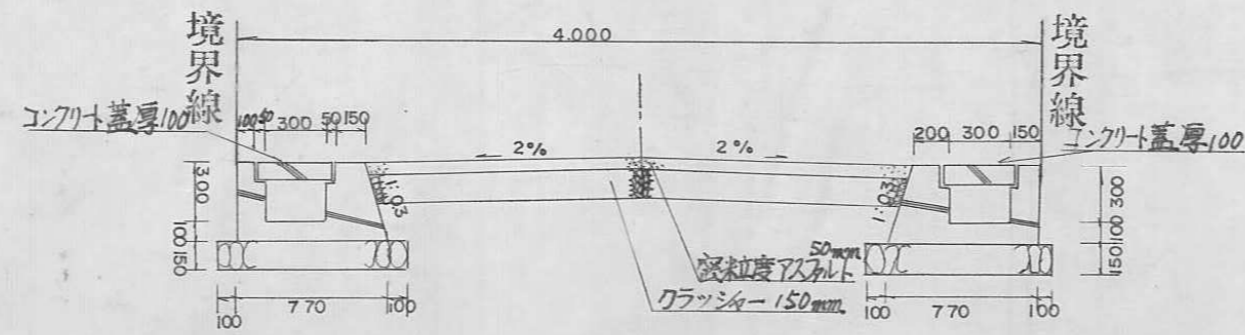


縮尺=1:250

番号	底辺	辺垂線	面積
イ	30.00	10.20	306.0000
ロ	34.20	4.20	143.6400
ハ	34.40	8.20	282.0800
合計			731.7200
面積			1/2

番号	底辺	辺垂線	面積
イ	29.00	4.00	116.0000
ロ	28.00	3.80	110.2000
ハ	8.20	8.10	25.4200
ニ	8.20	0.90	7.3800
合計			259.0000
面積			1/2

A—A断面図

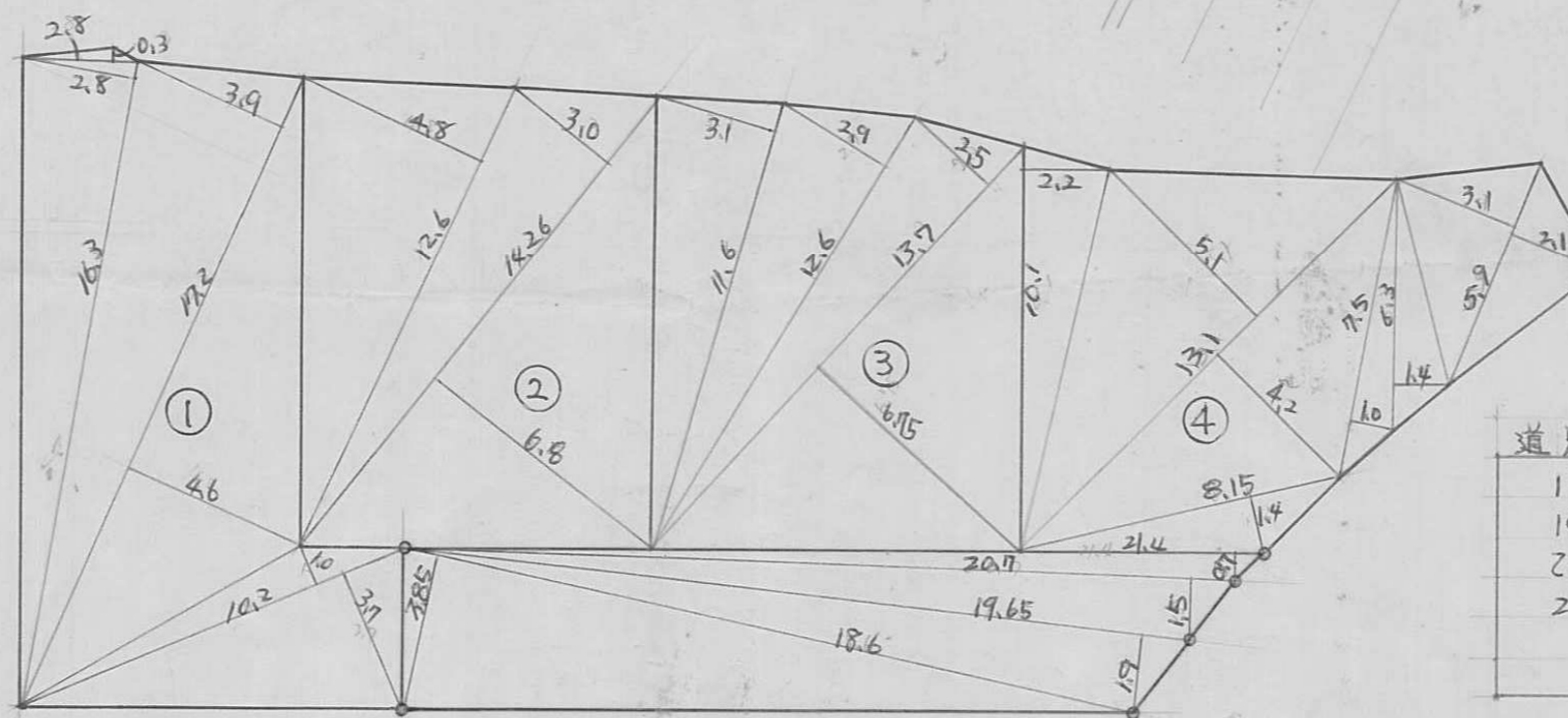
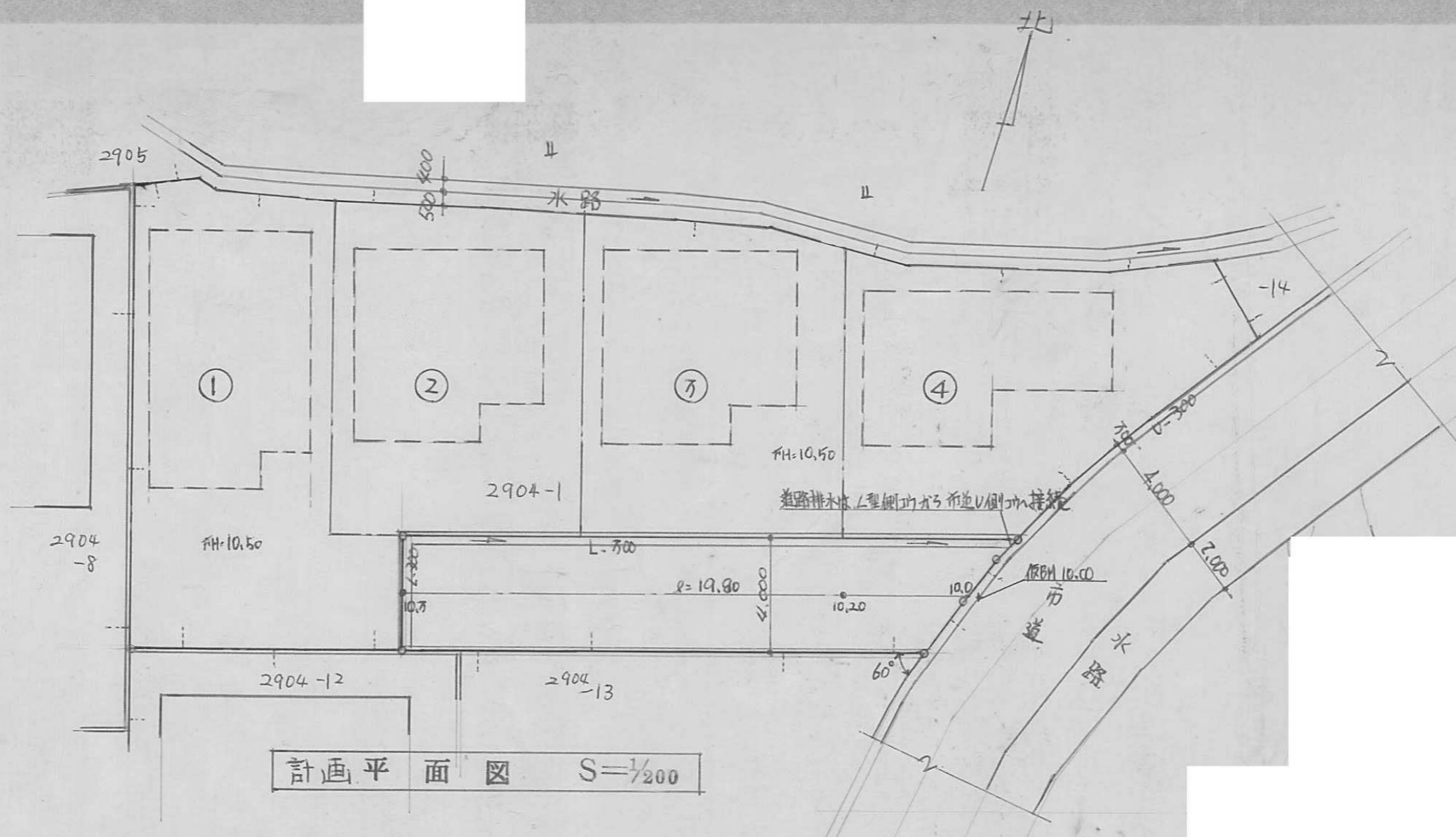


指定年月日・番号 昭和57年7月24日第57-8号
 告示年月日・番号 昭和57年7月31日第88号

承諾書

この図面記載のとおり道路の位置の指定・変更・廃止を承諾します。

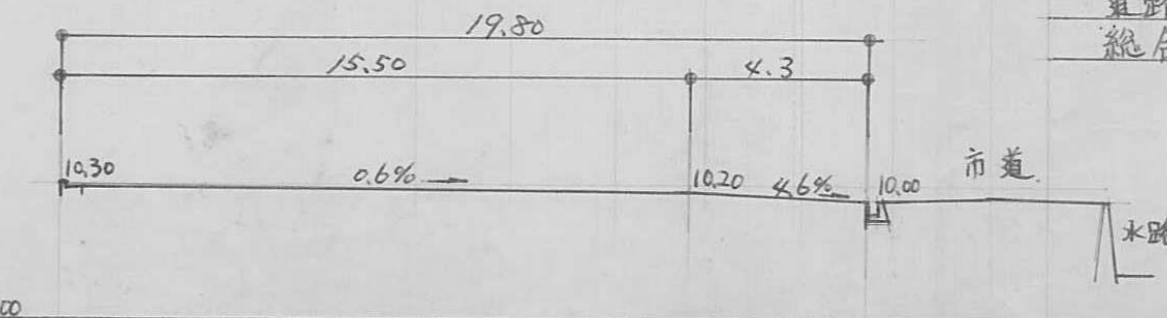
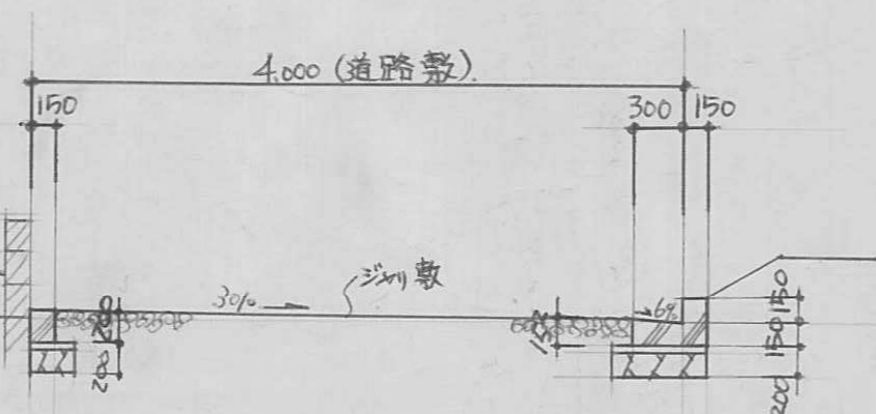
道路の幅員 4.00^m 道路の延長 19.60^m 道路の面積 77.48^m²



道路面積表

18.6	x	3.85	=	71.61
19.65	x	1.9	=	37.335
20.7	x	1.5	=	31.05
21.4	x	0.7	=	14.98
				154.975
	x	1/2	=	77.487
①	10.20	x	3.7	= 37.74
	10.2	x	1.0	= 10.2
	17.2	x	4.6	= 79.12
	17.2	x	3.9	= 67.08
	16.3	x	2.8	= 45.64
	2.8	x	0.3	= 0.84
				240.62
	x	1/2	=	120.31
②	12.6	x	4.8	= 60.48
	14.26	x	3.0	= 42.78
	14.26	x	6.8	= 96.968
				200.228
	x	1/2	=	100.114

③	11.6	x	3.1	= 35.96
	12.6	x	2.9	= 36.54
	13.7	x	2.5	= 34.25
	13.7	x	6.75	= 92.475
				179.225
	x	1/2	=	89.612
④	10.1	x	2.2	= 22.22
	13.1	x	5.1	= 66.81
	13.1	x	4.2	= 55.02
	8.15	x	1.4	= 11.41
	7.5	x	1.0	= 7.5
	6.3	x	1.4	= 8.82
	5.9	x	3.1	= 18.29
	5.9	x	2.1	= 12.39
				202.46
			1/2	= 101.23
①~④ 合計				421.266
道路面積				77.487
総合計				498.753

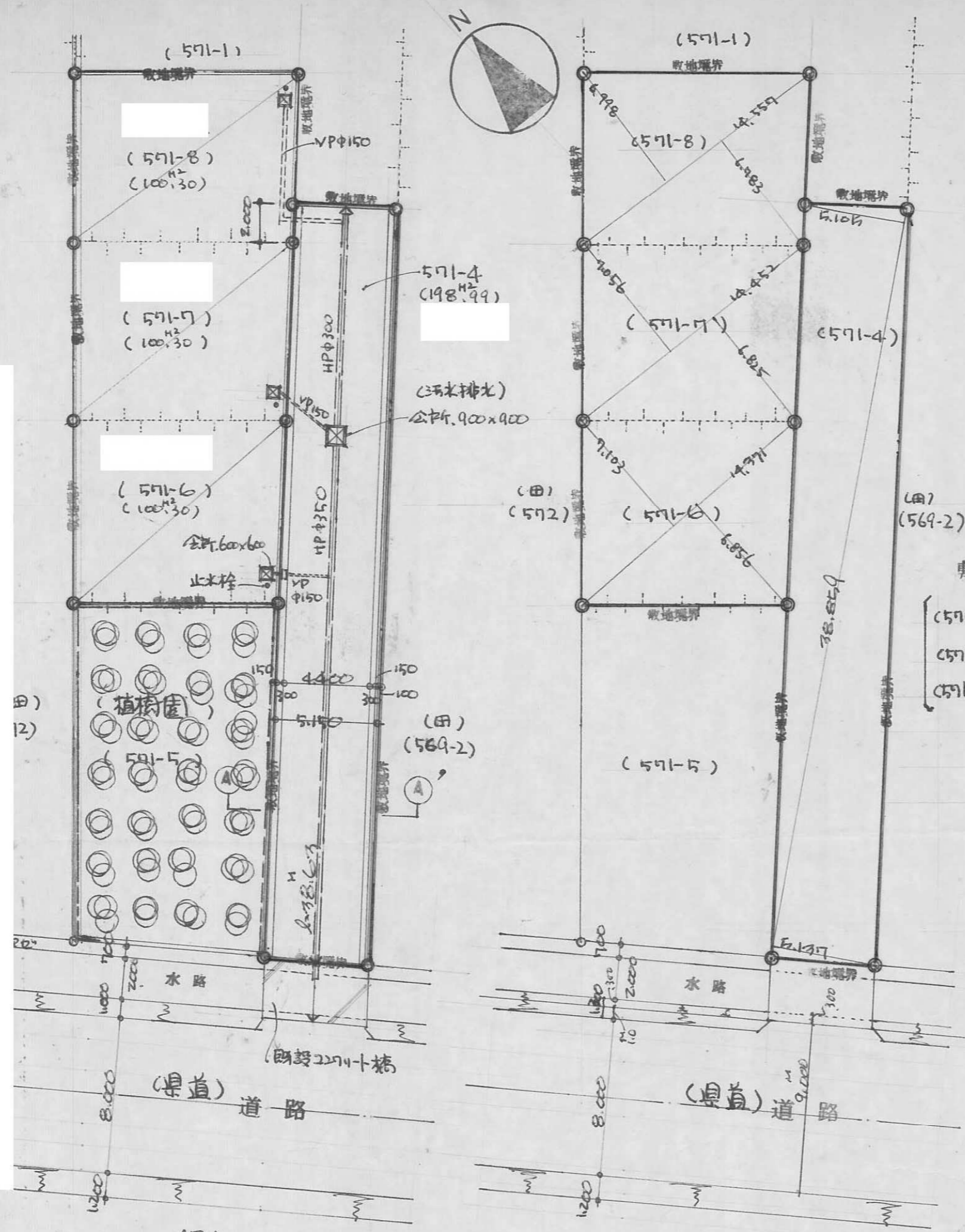


指定年月日・番号	昭和57年8月4日	第57-9号
告示年月日・番号	昭和57年8月9日	第97号

承諾書

この図面記載のとおり道路の位置の指定・変更・廃止を承諾します。

道路の幅員	(全巾) 5.150 M (歩道) 5.000 M	道路の延長	38.63 M	道路の面積	198.99 M ²
-------	------------------------------	-------	---------	-------	-----------------------



敷地面積算定表

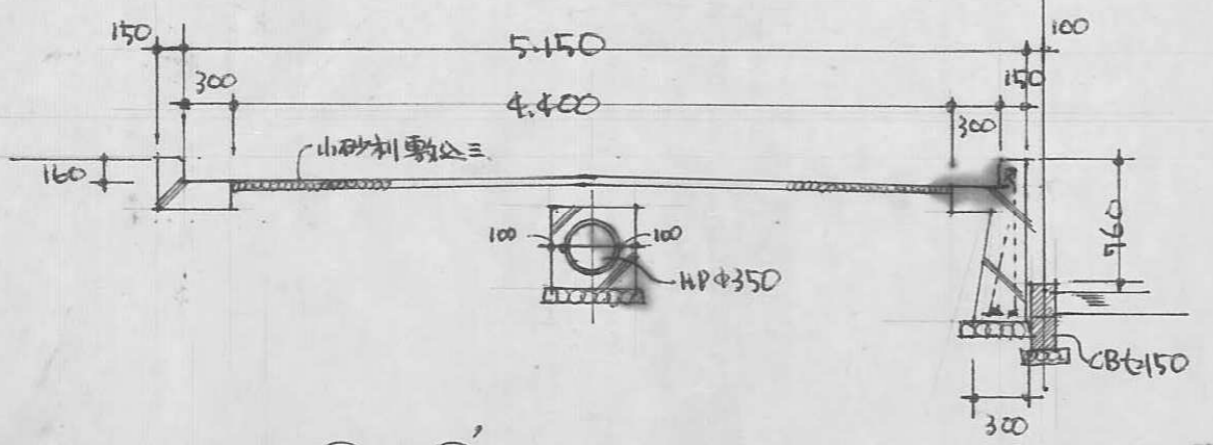
(571-6)	$14.371 \times (7.103 + 6.856) \times \frac{1}{2} = 100.30$ M ²
(571-7)	$14.525 \times (6.825 + 7.056) \times \frac{1}{2} = 100.30$ M ²
(571-8)	$14.557 \times (6.998 + 6.983) \times \frac{1}{2} = 100.30$ M ²

道路面積算定表

$38.859 \times 5.105 = 198.375$
$38.859 \times 5.137 = 199.618$
397.993
$397.993 \times \frac{1}{2} = 198.99$
198.99 M ²

(平面図 1:250)

(道路求積図 1:250)



(A-A) 断面図 1:50

横断面図

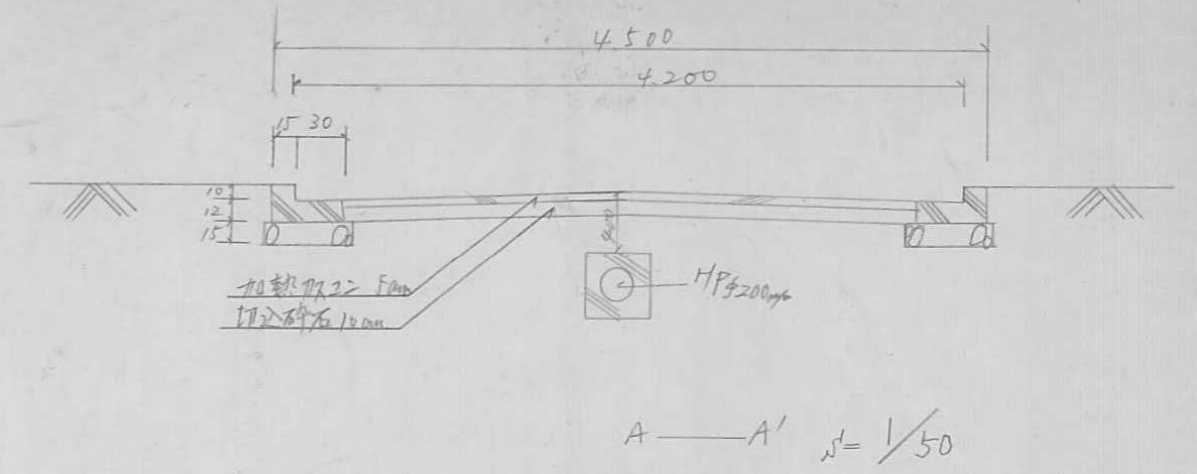
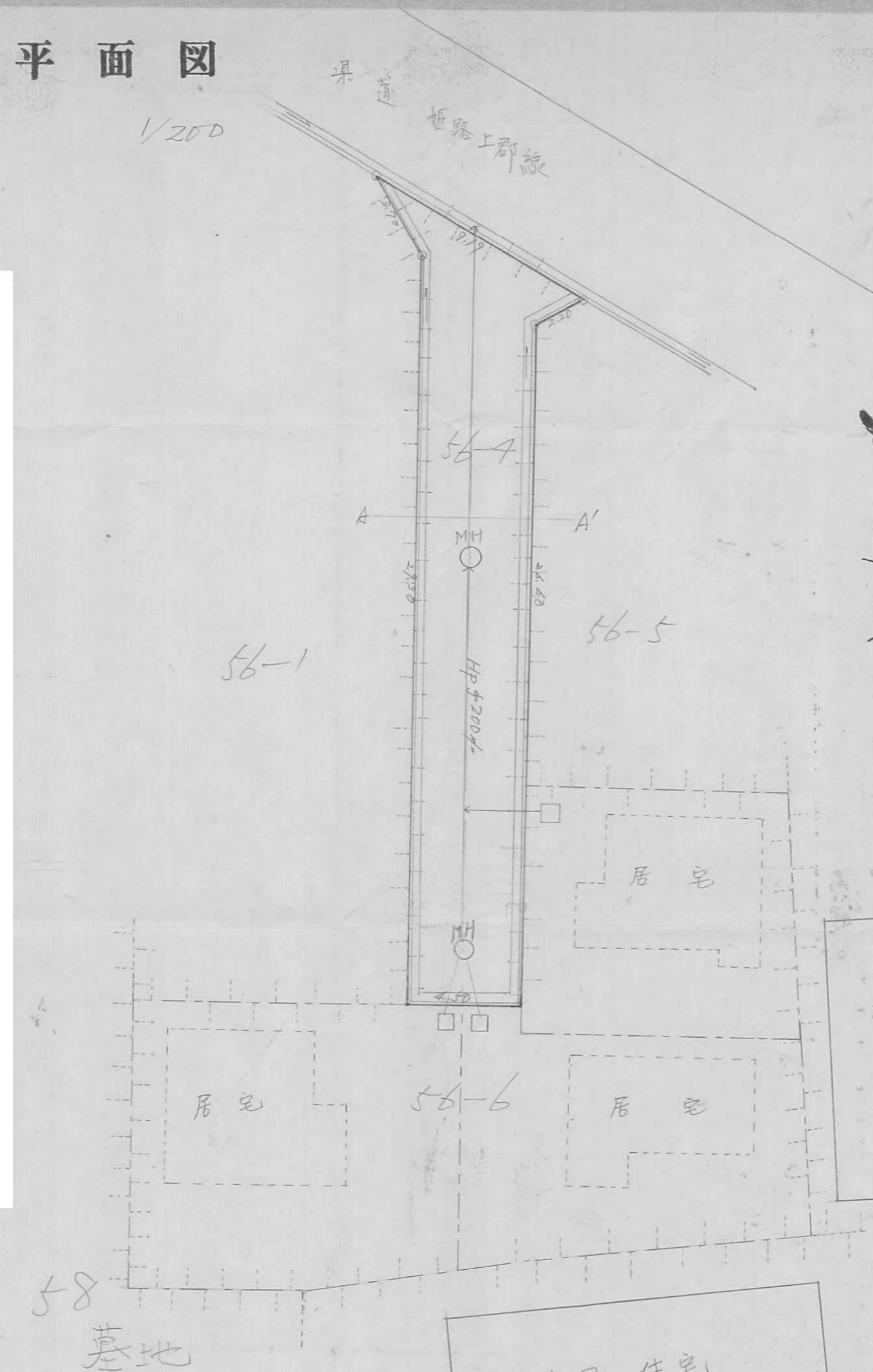
指定年月日・番号	昭和57年8月31日第57-10号
告示年月日・番号	昭和57年9月20日第111号

承諾書

この図面記載のとおり道路の位置の指定・変更・廃止を承諾します。

道路の幅員	4.5M	道路の延長	30.20	道路の面積	138.47M ²
-------	------	-------	-------	-------	----------------------

平面図



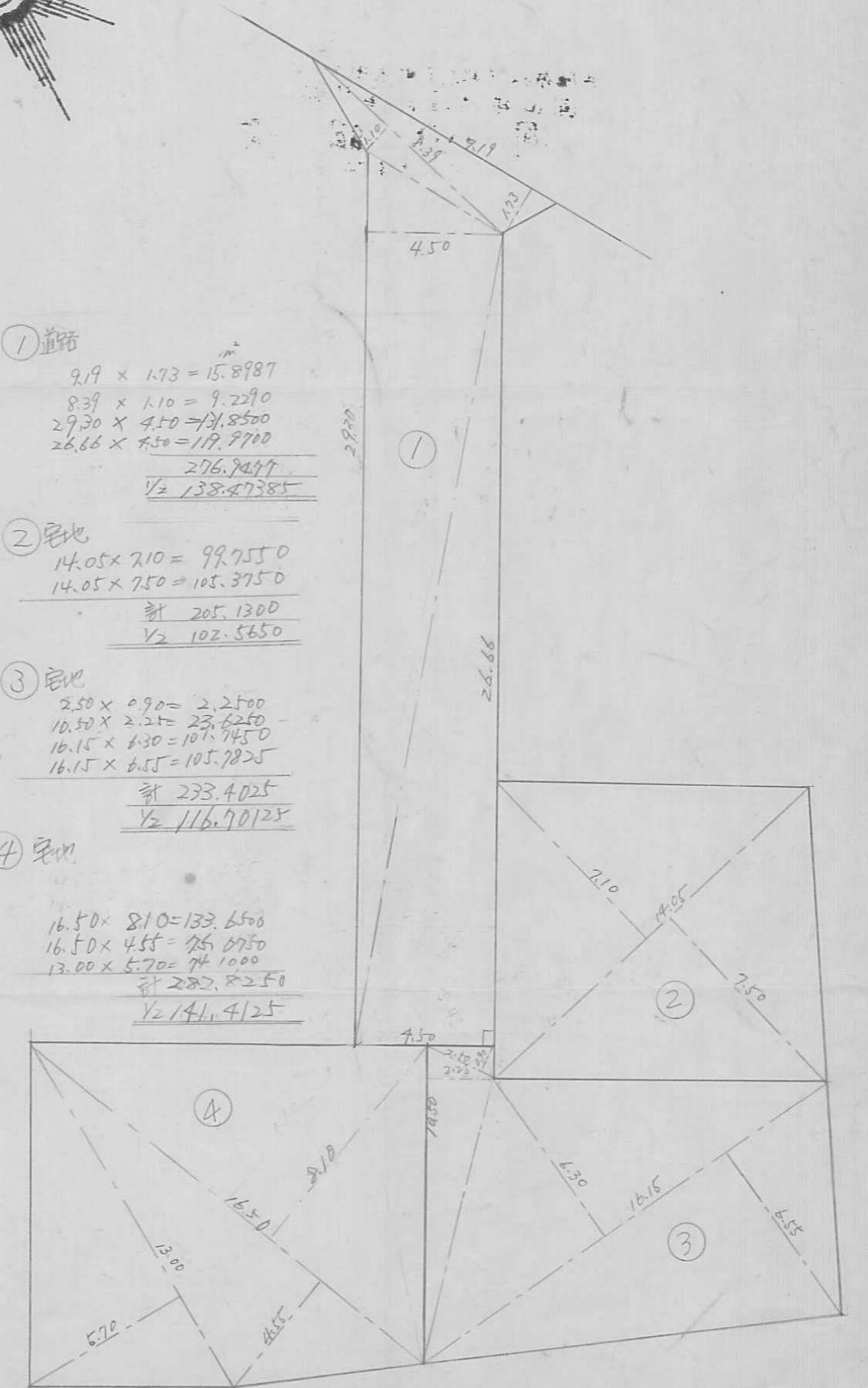
- ① 道路
 $9.19 \times 1.73 = 15.8987$
 $8.39 \times 1.10 = 9.2290$
 $29.30 \times 4.50 = 131.8500$
 $26.66 \times 7.50 = 199.9500$

 276.9477
 $\frac{1}{2} 138.47385$
- ② 宅地
 $14.05 \times 7.10 = 99.7550$
 $14.05 \times 7.50 = 105.3750$

 計 205.1300
 $\frac{1}{2} 102.5650$
- ③ 宅地
 $2.50 \times 0.90 = 2.2500$
 $10.50 \times 2.25 = 23.6250$
 $16.15 \times 6.30 = 101.9250$
 $16.15 \times 6.55 = 105.7825$

 計 233.4025
 $\frac{1}{2} 116.70125$
- ④ 宅地
 $16.50 \times 8.10 = 133.6500$
 $16.50 \times 4.55 = 75.0750$
 $13.00 \times 5.70 = 74.1000$

 計 282.8250
 $\frac{1}{2} 141.4125$



区画計算図 1/200

指定年月日・番号 昭和57年10月13日第57-11号
 告示年月日・番号 昭和57年10月26日第124号

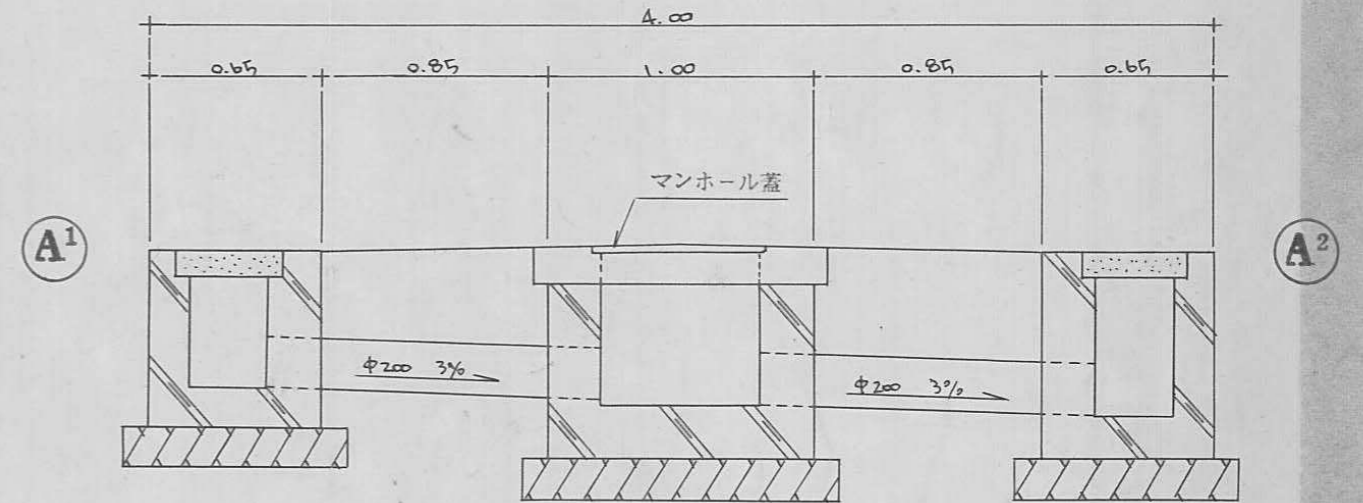
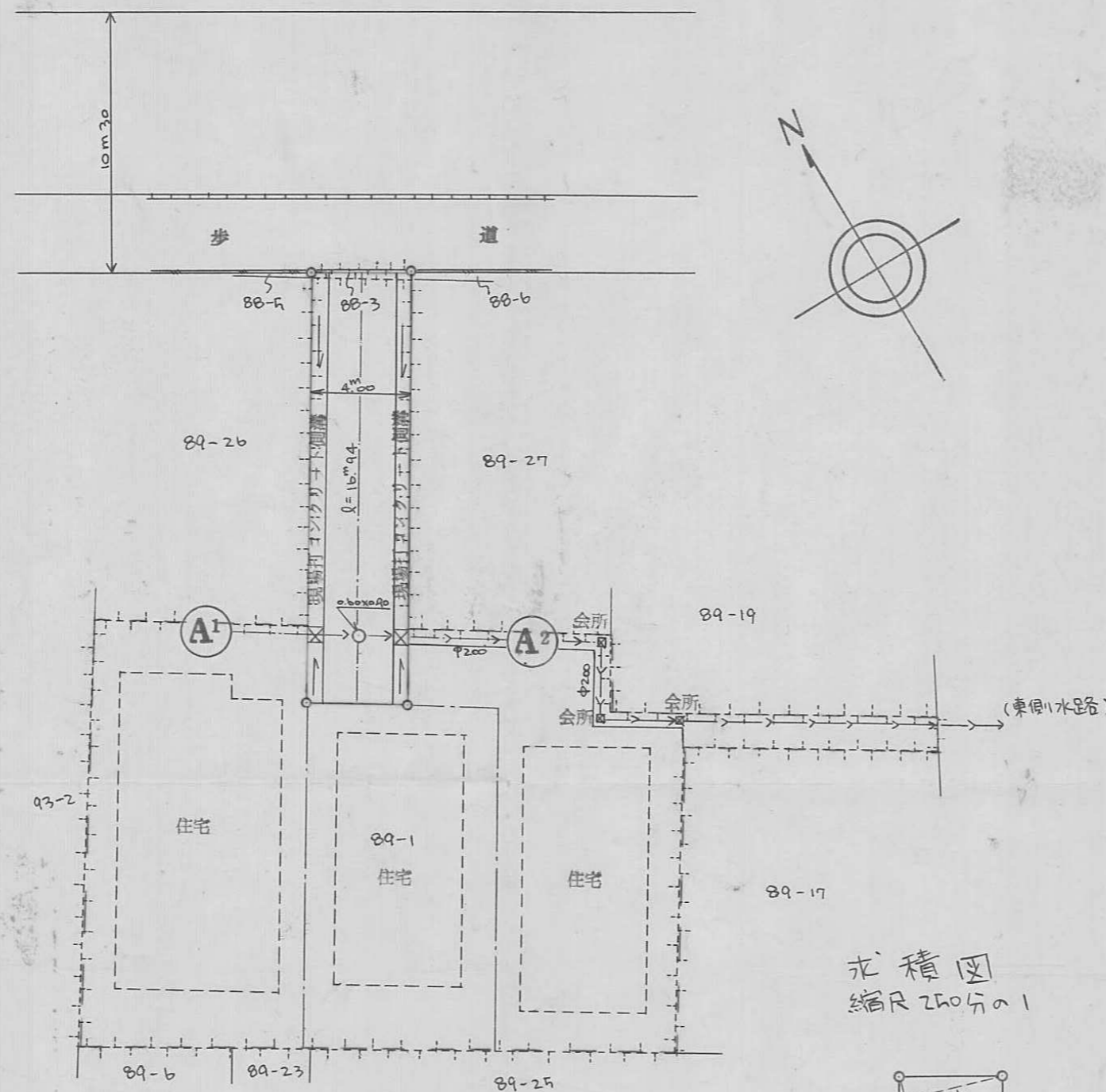
承諾書

この図面記載のとおり道路の位置の指定・~~変更~~承諾を承諾します。

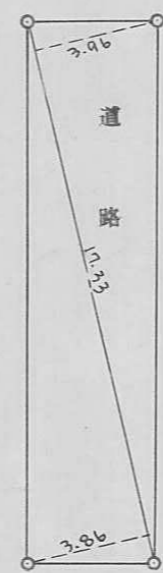
道路の幅員 4.00 道路の延長 18.94 道路の面積

平面図 縮尺 250分の1

断面図 縮尺 30分の1

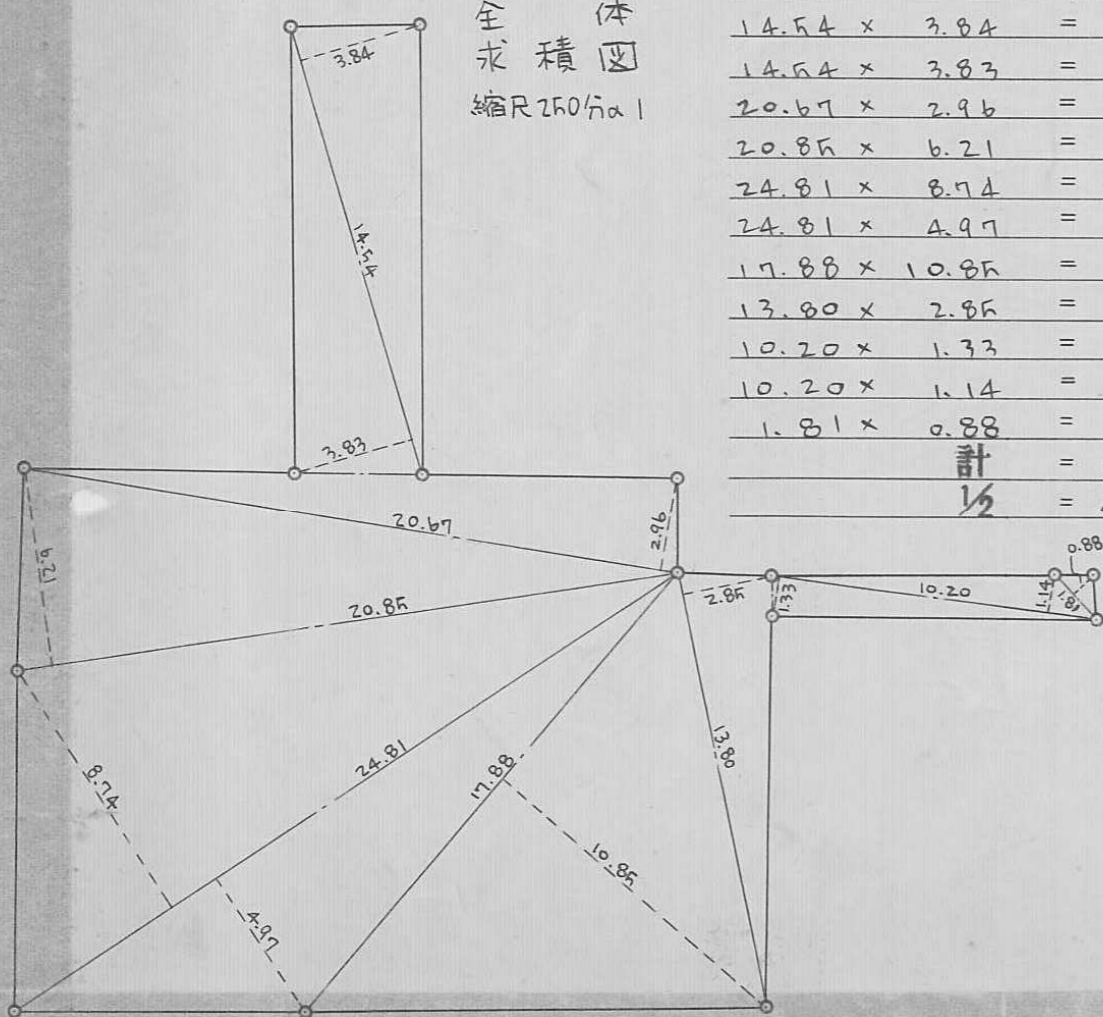


求積図 縮尺 250分の1



全体求積図 縮尺 250分の1

14.54 × 3.84	=	55.8336
14.54 × 3.83	=	55.6882
20.67 × 2.96	=	61.1832
20.85 × 6.21	=	129.4785
24.81 × 8.74	=	216.8344
24.81 × 4.97	=	123.3057
17.88 × 10.85	=	193.9980
13.80 × 2.85	=	39.3300
10.20 × 1.33	=	13.5660
10.20 × 1.14	=	11.6280
1.81 × 0.88	=	1.5928
計	=	902.4434
1/2	=	451.2217 = 451.22m ²



道路		
17.33 × 3.96	=	68.6268
17.33 × 3.86	=	66.8938
計	=	135.5206
1/2	=	67.7603
地積	=	67.76m ²
宅地		
451.2217 - 67.7603	=	383.4614
地積	=	383.46m ²

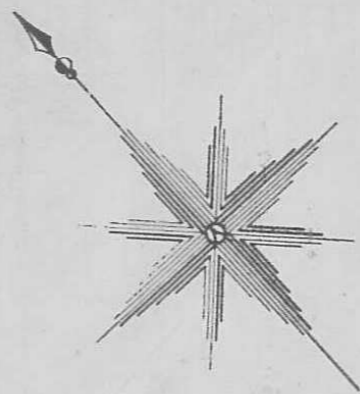
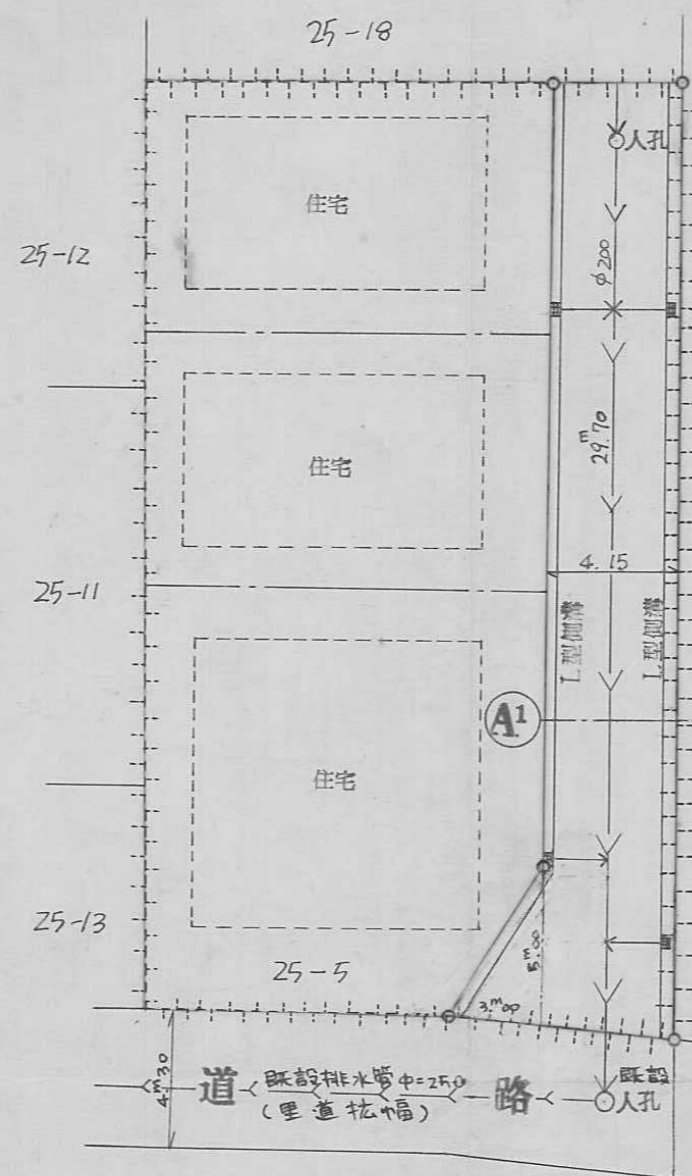
指定年月日・番号 昭和 57 年 11 月 30 日 第 57-12 号
 告示年月日・番号 昭和 57 年 12 月 10 日 第 145 号

承諾書

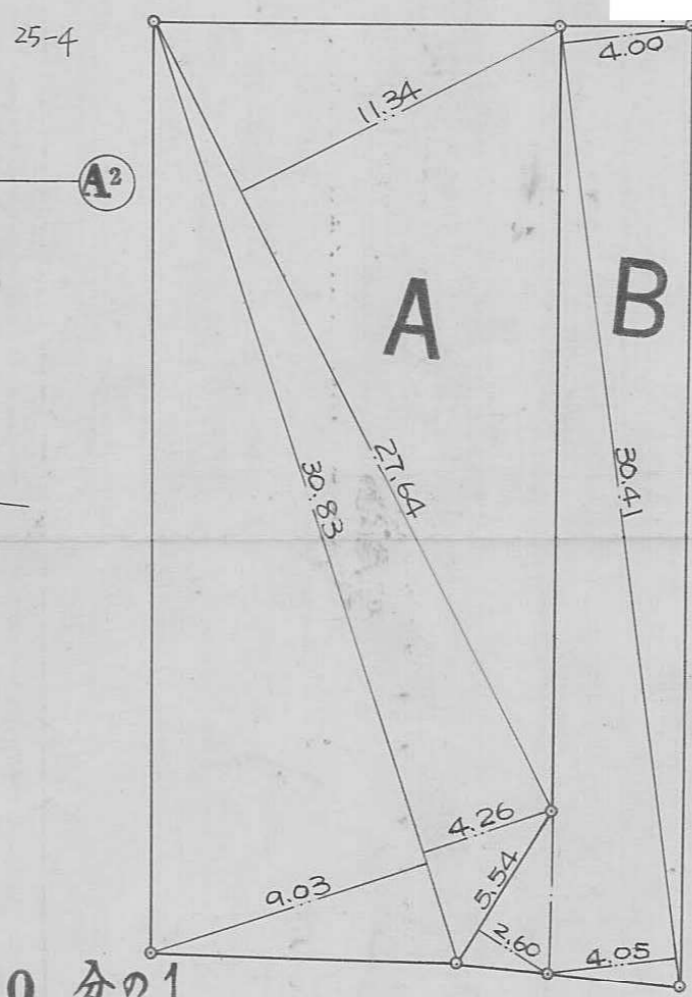
この図面記載のとおり道路の位置の指定・変更・廃止を承諾します。

道路の幅員 4.15 道路の延長 29.70 道路の面積 129.60

平面図 縮尺 250 分の 1




求積図 縮尺 250 分の 1

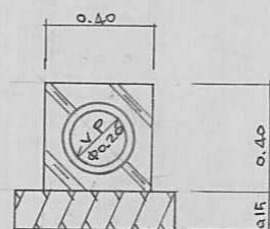


計算表		B
		$30.41 \times 4.00 = 121.6400$
A		$30.41 \times 4.05 = 123.1605$
		$27.64 \times 11.34 = 313.4376$
		$5.54 \times 2.60 = 14.4040$
		$30.83 \times 4.26 = 131.3358$
	計	= 259.2045
		$30.83 \times 9.03 = 278.3949$
	計	= 723.1683
	地積	= 129.60225
	地積	= 361.58415
	合計	
	地積	$= 361.58415 + 129.60225 = 491.1864$
	地積	= 491.1864

断面図 縮尺 50 分の 1



断面図 縮尺 30 分の 1



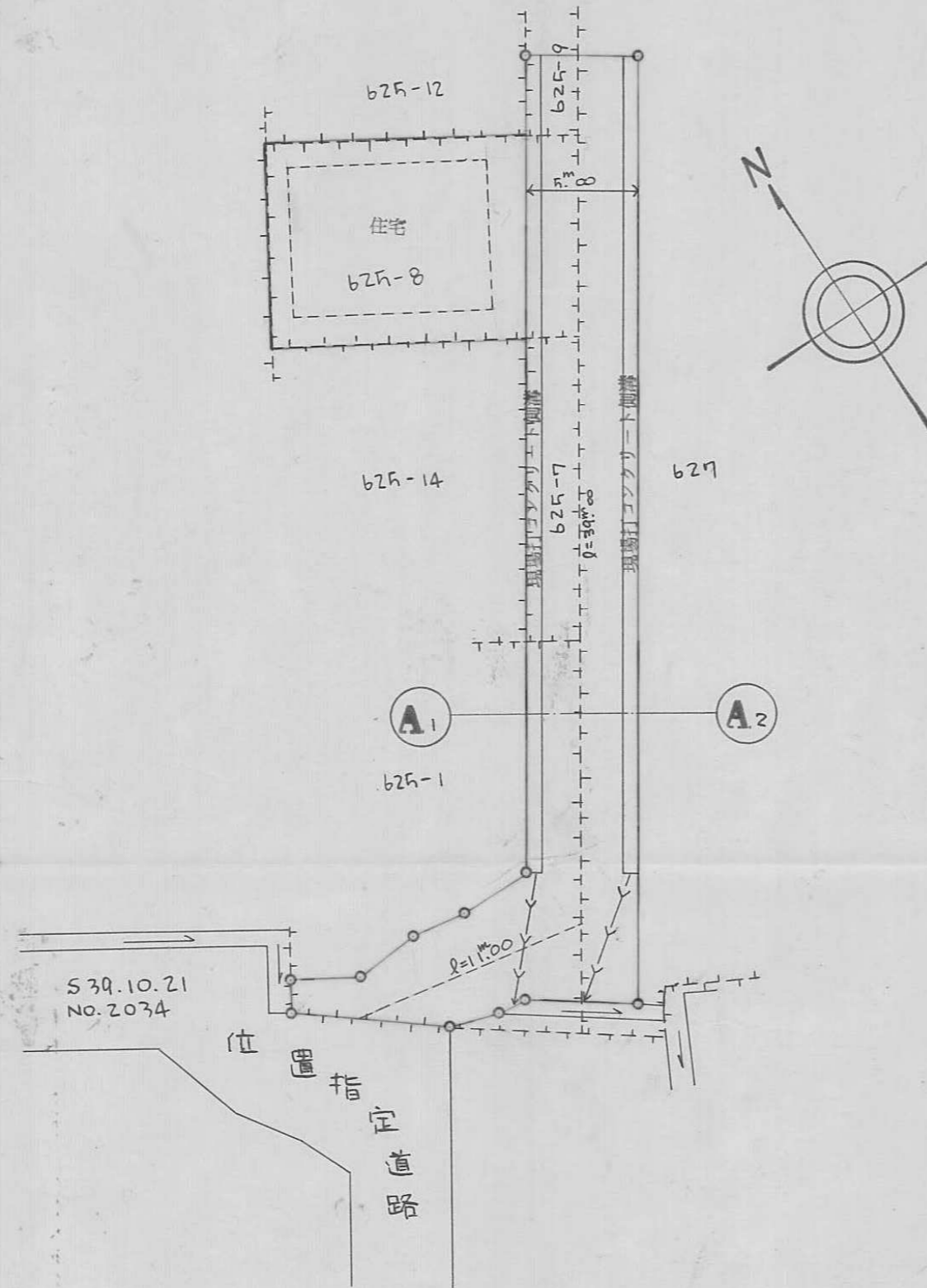
指定年月日・番号 昭和57年10月14日第57-13号
 告示年月日・番号 昭和57年12月3日第141号

承諾書

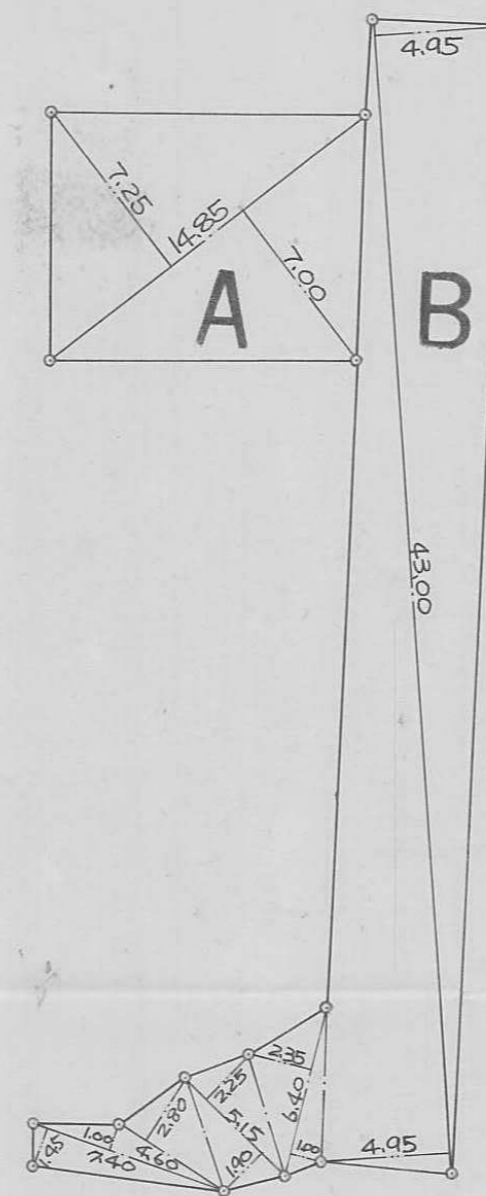
この図面記載のとおり道路の位置の指定・変更・廃止を承諾します。

道路の幅員 5.00 道路の延長 50.00 道路の面積

平面図 縮尺300分の1



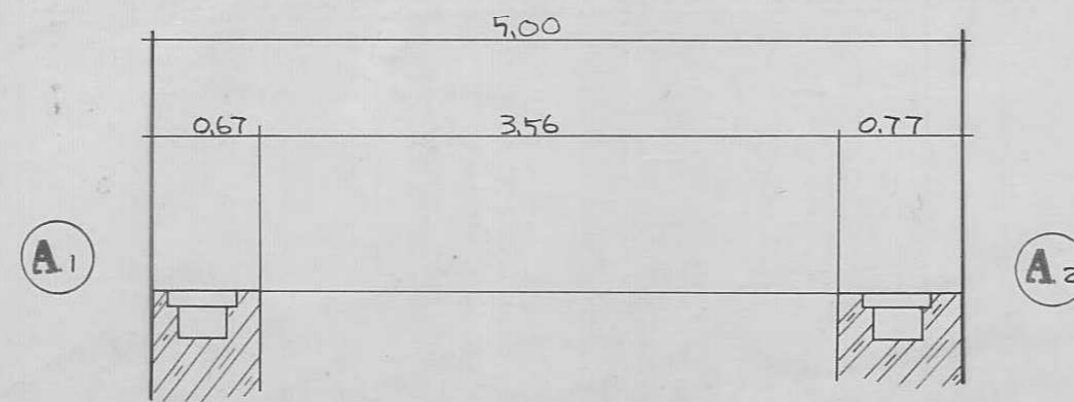
求積図 縮尺300分の1



地積計算表

A	
14.85 x 7.25	= 107.6625
14.85 x 7.00	= 103.9500
計	= 211.6125
地積	= 105.80625
B	
43.00 x 4.95	= 212.8500
43.00 x 4.95	= 212.8500
6.40 x 1.00	= 6.4000
6.40 x 2.35	= 15.0400
5.15 x 2.25	= 11.5875
5.15 x 1.90	= 9.7850
4.60 x 2.80	= 12.8800
7.40 x 1.00	= 7.4000
7.40 x 1.45	= 10.7300
計	= 499.5225
地積	= 249.76125
合計	
105.80625 + 249.76125	= 355.5675
地積	= 355.56m ²

断面図 縮尺50分の1



指定年月日・番号	昭和57年10月15日57-14第	号
告示年月日・番号	昭和57年10月26日	第122号

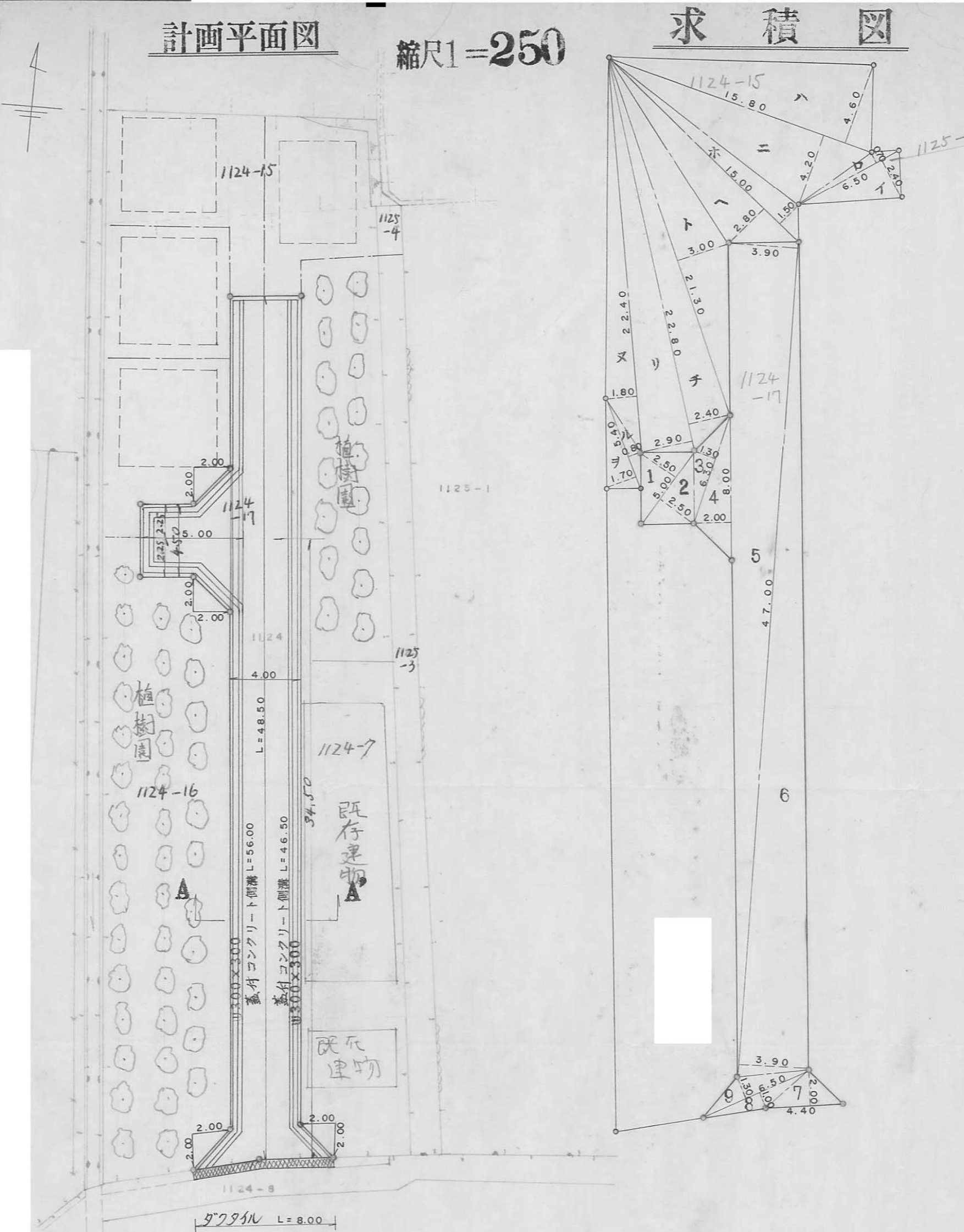
承諾書

この図面記載のとおり道路の位置の指定・変更・廃止を承諾します。

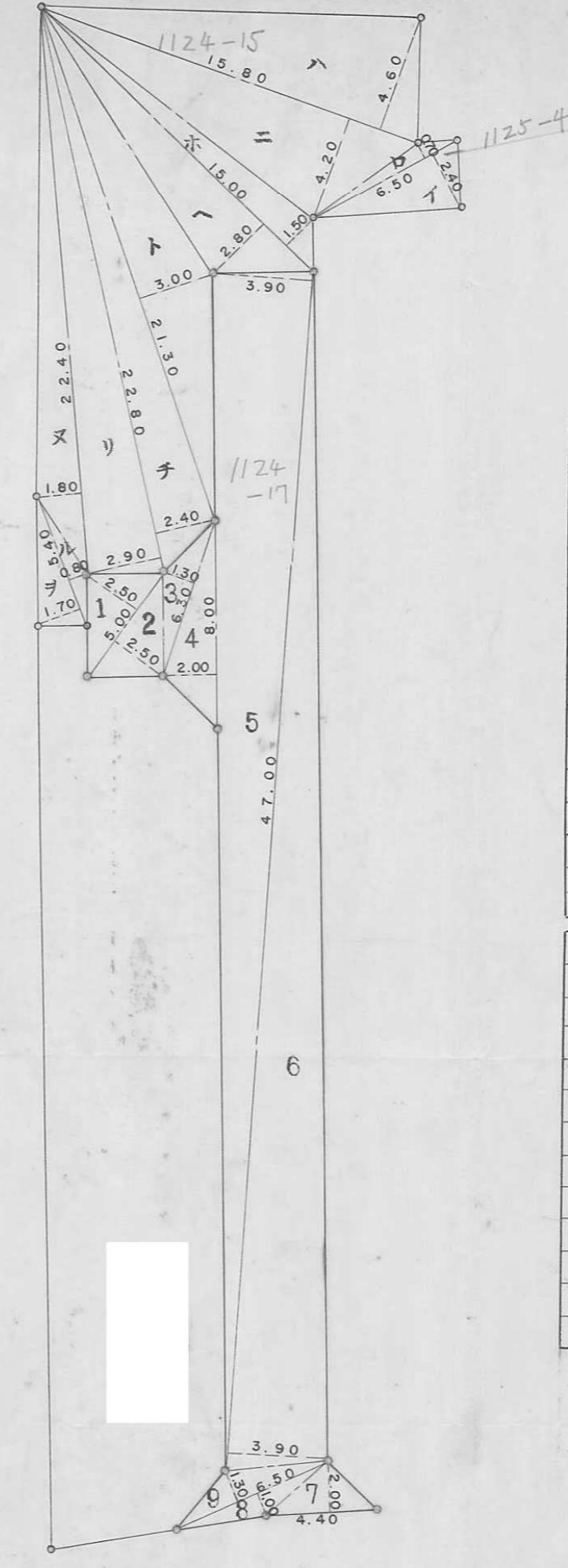
道路の幅員	4.0 M	道路の延長	48.5 M	道路の面積	219.77 m ²
-------	-------	-------	--------	-------	-----------------------

計画平面図

縮尺1=250



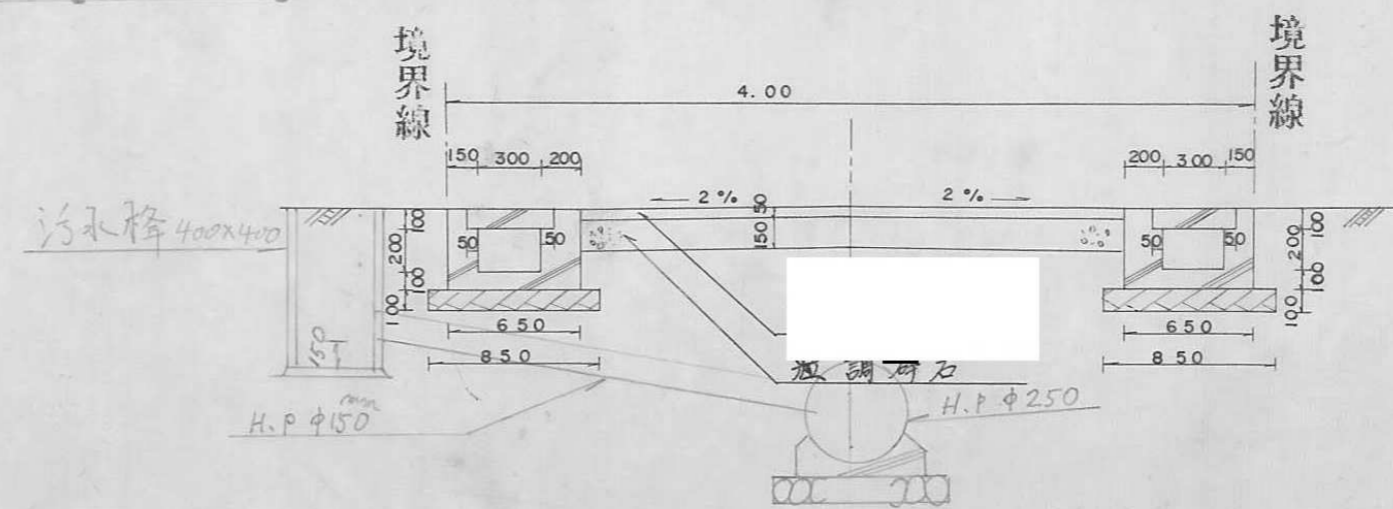
求積図



番号	底辺	高さ	面積
イ	6.50	2.40	15.6000
ロ	6.50	0.70	4.5500
ハ	15.80	4.60	72.6800
ニ	15.80	4.20	66.3600
ホ	15.00	1.50	22.5000
ヘ	15.00	2.80	42.0000
ト	21.30	3.00	63.9000
チ	22.80	2.40	54.7200
リ	22.80	2.90	66.1200
ヌ	22.40	1.80	40.3200
ル	5.40	0.80	4.3200
合計	5.40	1.70	9.1800
合計面積	1/2		231.1250 m ²

番号	底辺	高さ	面積
1	5.00	2.50	12.5000
2	5.00	2.50	12.5000
3	6.30	1.30	8.1900
4	8.00	2.00	16.0000
5	47.00	3.90	183.3000
6	47.00	3.90	183.3000
7	4.40	2.00	8.8000
8	6.50	1.00	6.5000
9	6.50	1.30	8.4500
合計	1/2		439.5400
合計面積	1/2		219.7700 m ²

A-A断面図 縮尺=1:40



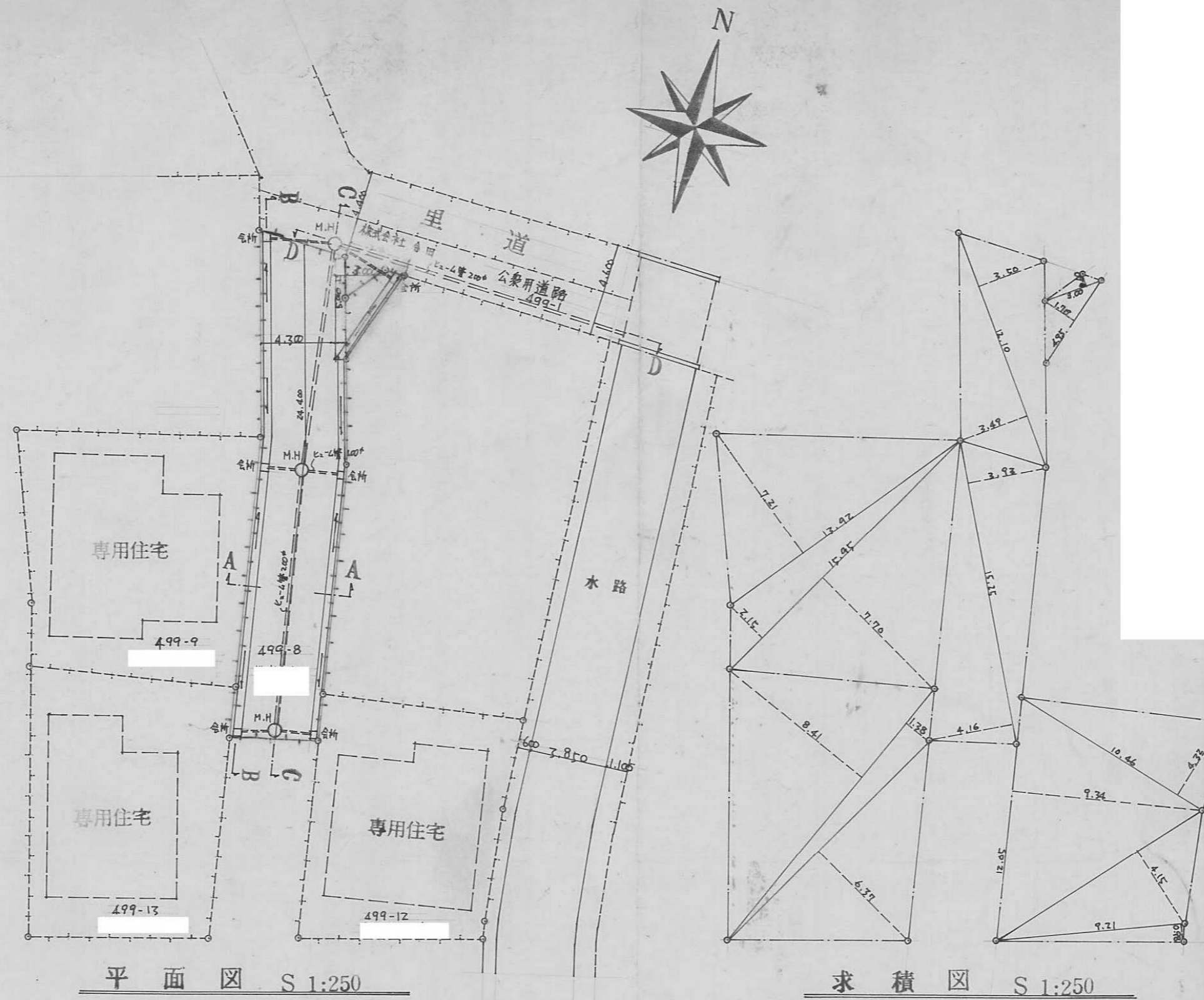
14

指定年月日・番号 昭和 57 年 11 月 10 日 第 57-15 号
 告示年月日・番号 昭和 57 年 12 月 7 日 第 142 号

承 諾 書

この図面記載のとおり道路の位置の指定・変更・廃止を承諾します。

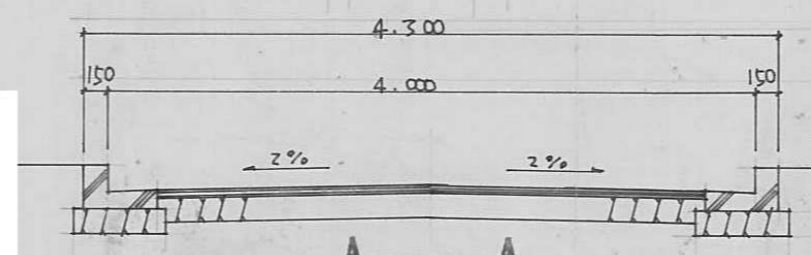
道路の幅員 4.30 m 道路の延長 24.40 m 道路の面積 103.97 m²



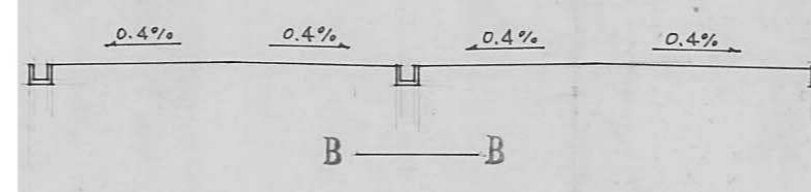
平面図 S 1:250

求積図 S 1:250

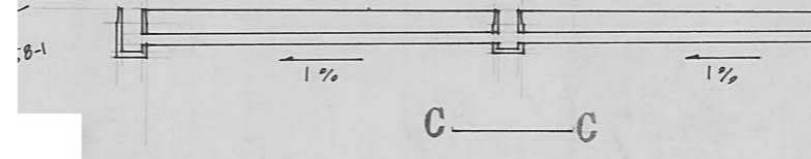
求 積 表		
	$4.94 \times 1.78 + 3.00 \times 0.60$	$= 10.572$
	$12.10 \times (3.50 + 3.49)$	$= 84.5790$
	$15.25 \times (3.93 + 4.16)$	$= 123.3725$
道路	計	$= 218.5447$
499-8		
499-10		
(一部)	$\times 1/2$	$= 109.2723$
	9.21×0.98	$= 9.0258$
	10.46×4.32	$= 45.1872$
宅地	12.05×9.34	$= 112.5270$
499-12	11.86×4.15	$= 49.2190$
	計	$= 215.9790$
	$\times 1/2$	$= 107.9895$
宅地	$16.04 \times (8.41 + 1.38)$	$= 157.0316$
499-13	14.02×6.37	$= 89.3074$
	計	$= 246.3390$
	$\times 1/2$	$= 123.1695$
宅地	13.92×7.21	$= 100.3632$
499-9	$15.95 \times (2.15 + 7.70)$	$= 157.1075$
	計	$= 257.4707$
	$\times 1/2$	$= 128.7353$
合計	$109.2723 + 107.9895$	
	$+ 123.1695 + 128.7353$	$= 469.16$



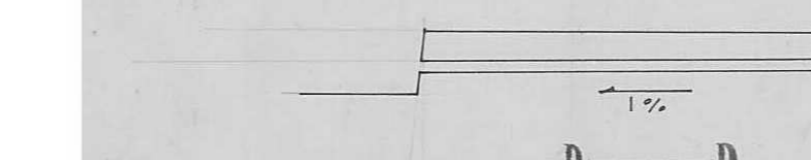
横断面図 S 1:250



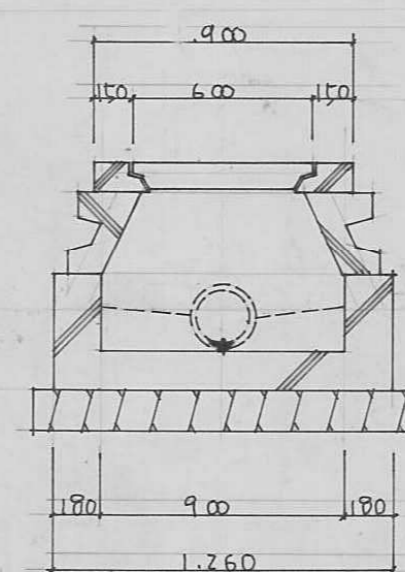
B—B



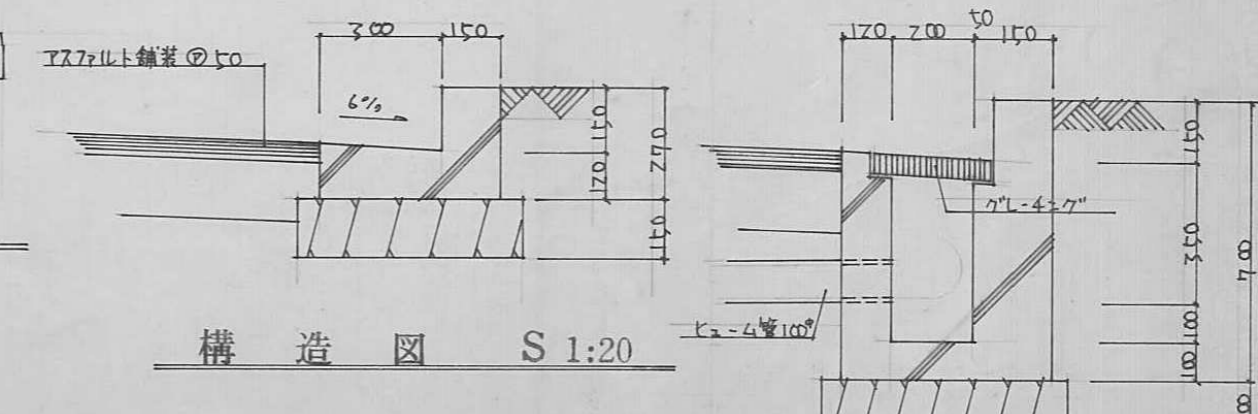
C—C



縦断面図 S 1:250



構造図 S 1:30



構造図 S 1:20

15

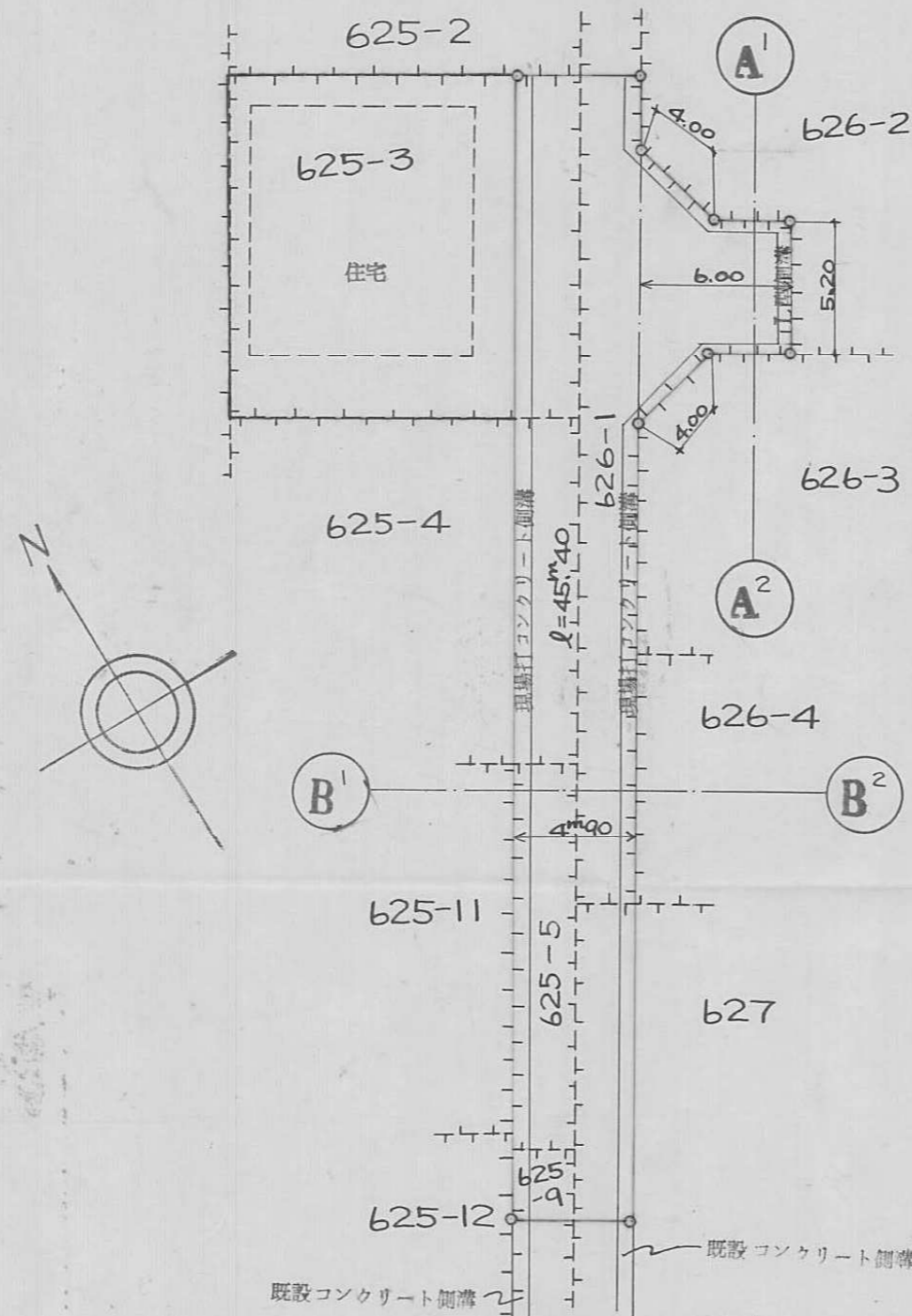
指定年月日・番号 昭和57年11月30日第57-16号
 告示年月日・番号 昭和58年1月29日第10号

承諾書

この図面記載のとおり道路の位置の指定・~~変更~~・~~変更~~を承諾します。

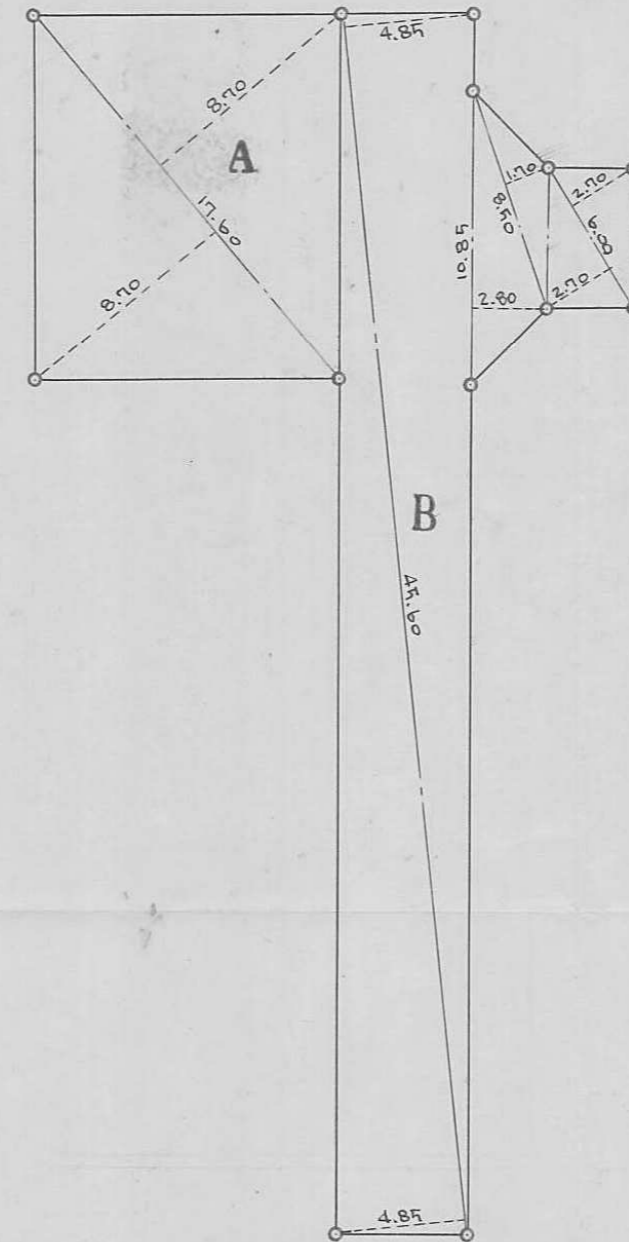
道路の幅員 4.90 道路の延長 45.40 道路の面積 259.77

平面図 縮尺300分の1



指定年月日 昭和57年10月14日
 指定番号 第57-13号

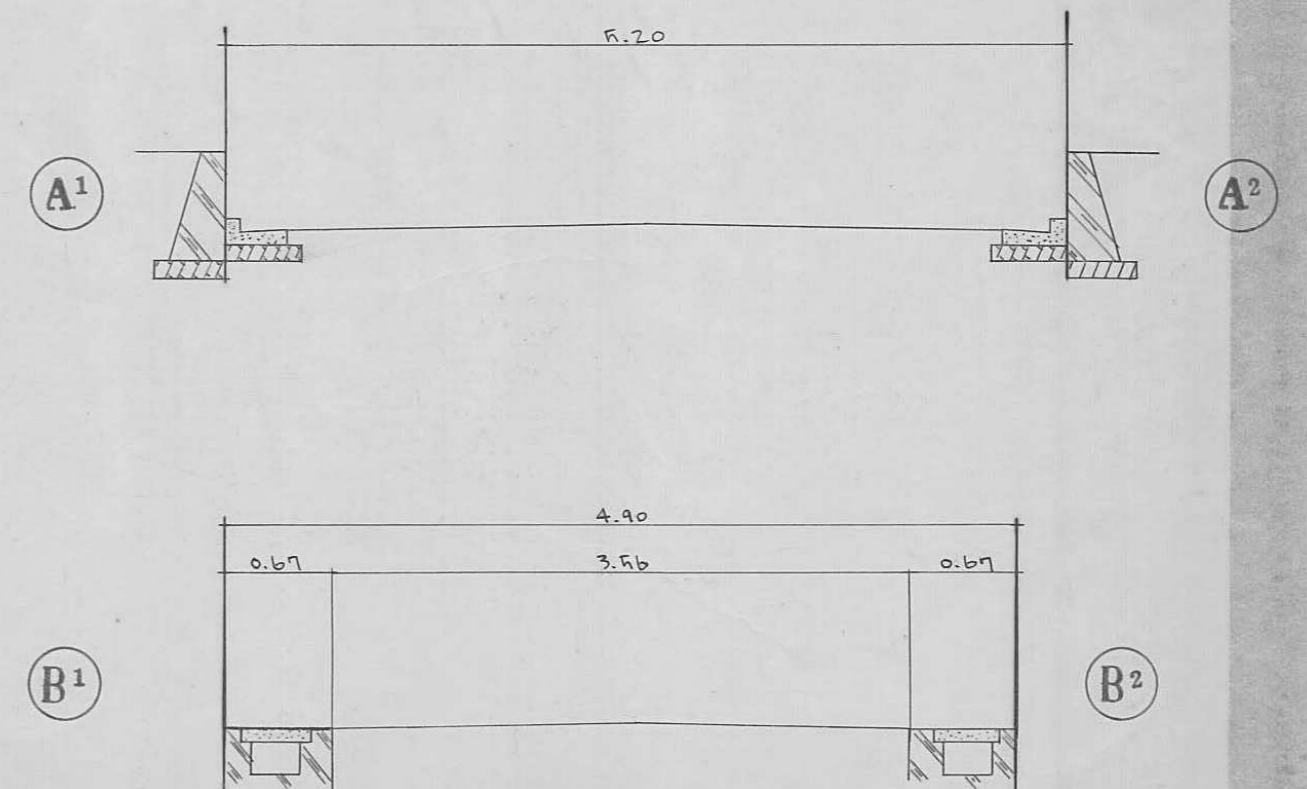
求積図 縮尺300分の1



求積表

A	
17.60 × 8.70	= 153.1200
17.60 × 8.70	= 153.1200
計	= 306.2400
1/2	= 153.1200
地積	= 153.12m ²
B	
45.60 × 4.85	= 221.1600
45.60 × 4.85	= 221.1600
10.85 × 2.80	= 30.3800
8.50 × 1.70	= 14.4500
6.00 × 2.70	= 16.2000
計	= 519.5500
1/2	= 259.7750
地積	= 259.77m ²
A B 合計	
153.1200 + 259.7750	= 412.8950
地積	= 412.89m ²

断面図 縮尺50分の1



指定年月日・番号 昭和57年10月20日第57-17号
 告示年月日・番号 昭和57年10月29日第125号

承諾書

この図面記載のとおり道路の位置の指定・変更・廃止を承諾します。

道路の幅員 4.24m 道路の延長 31.50m 道路の面積 139.71m²

地番 937-3 地積測量図
 土地の所在 姫路市田寺字東山

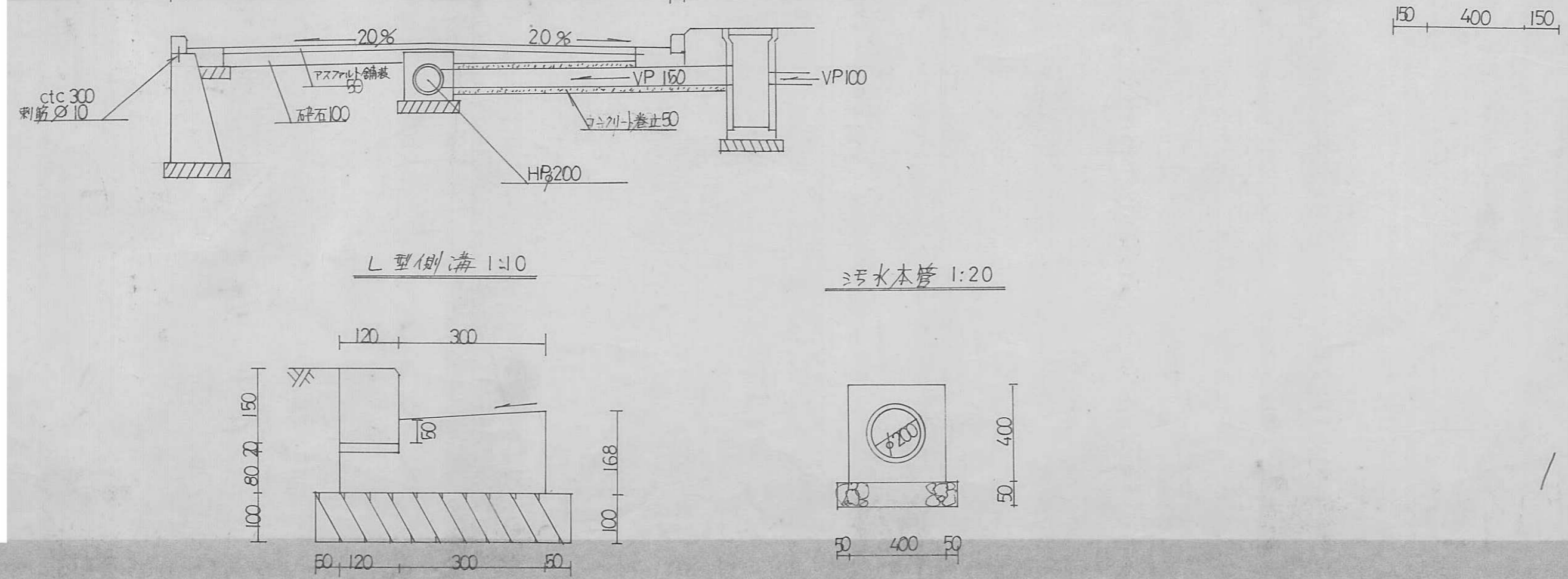
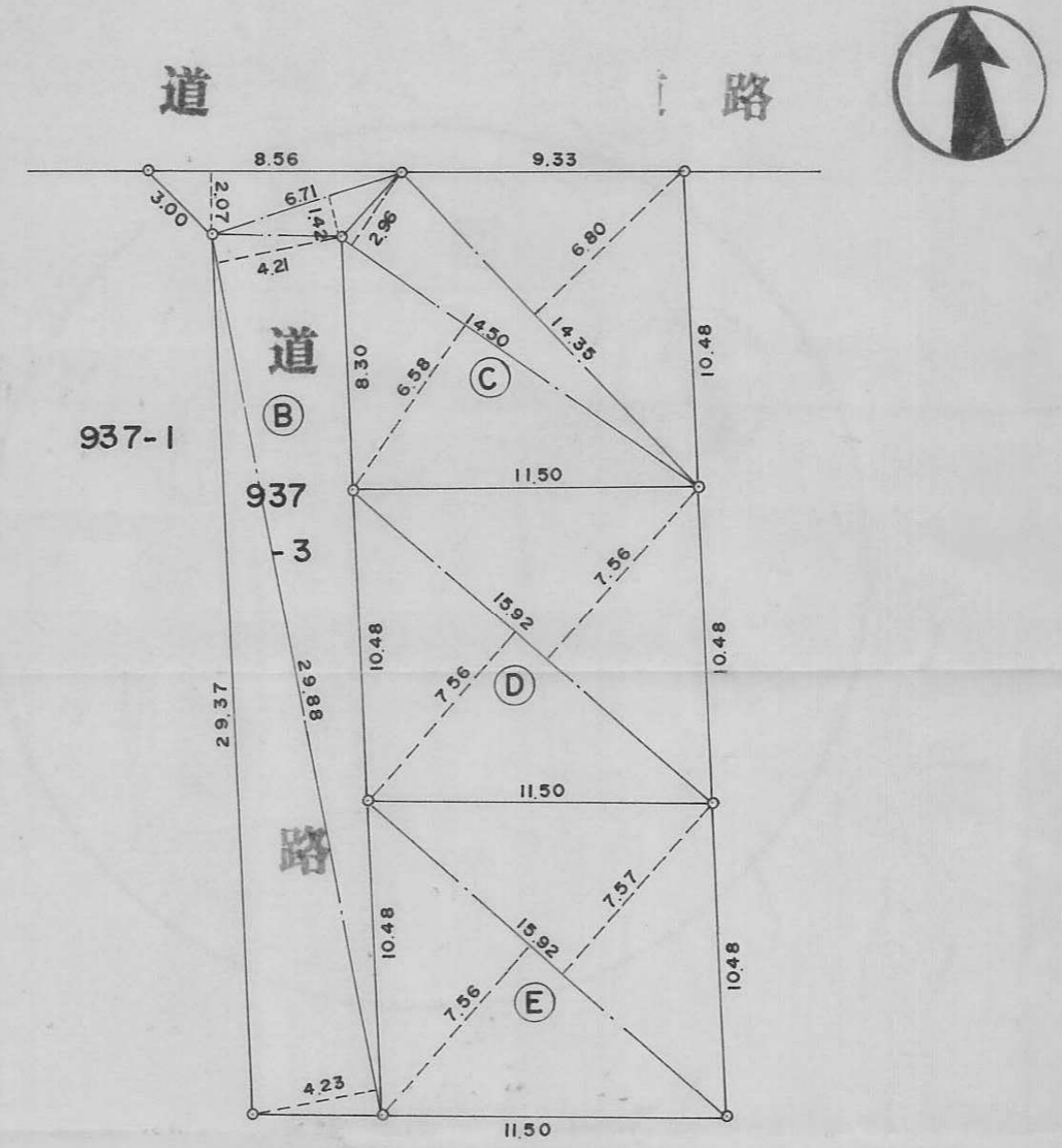
NO	テイヘン	タカサ	ハイメンセキ	チセキ
1.	14.35	6.80	97.5800	
2.	14.50	2.96	42.9200	
③ 3.	14.50	6.58	95.4100	
コウケイハイメンセキ			235.9100	
コウケイメンセキ			117.95500	117.95
ツホラスウ			35.68138	

NO	テイヘン	タカサ	ハイメンセキ	チセキ
1.	15.92	7.56	120.3552	
2.	15.92	7.56	120.3552	
④				
コウケイハイメンセキ			240.7104	
コウケイメンセキ			120.35520	120.35
ツホラスウ			36.40744	

NO	テイヘン	タカサ	ハイメンセキ	チセキ
1.	15.92	7.57	120.5144	
2.	15.92	7.56	120.3552	
⑤				
コウケイハイメンセキ			240.8696	
コウケイメンセキ			120.43480	120.43
ツホラスウ			36.43152	

NO	テイヘン	タカサ	ハイメンセキ	チセキ
1.	8.56	2.07	17.7192	
2.	6.71	1.42	9.5282	
3.	29.88	4.21	125.7948	
4.	29.88	4.23	126.3924	
⑥				
コウケイハイメンセキ			279.4346	
コウケイメンセキ			139.71730	139.71
ツホラスウ			42.26448	

合計面積 = 498.4623 m²



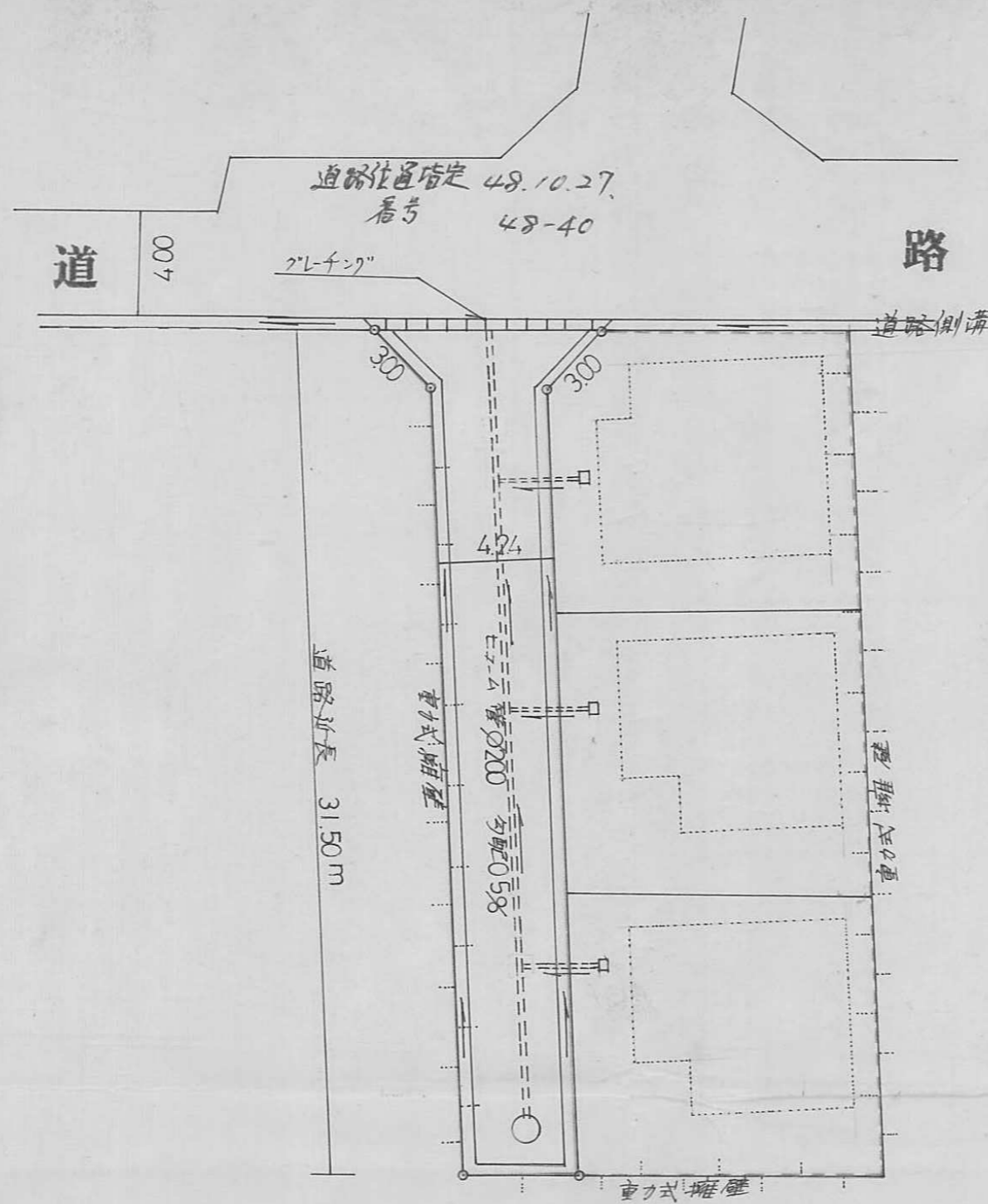
指定年月日・番号	昭和57年10月20日第57-17号
告示年月日・番号	昭和57年10月29日第125号

承諾書

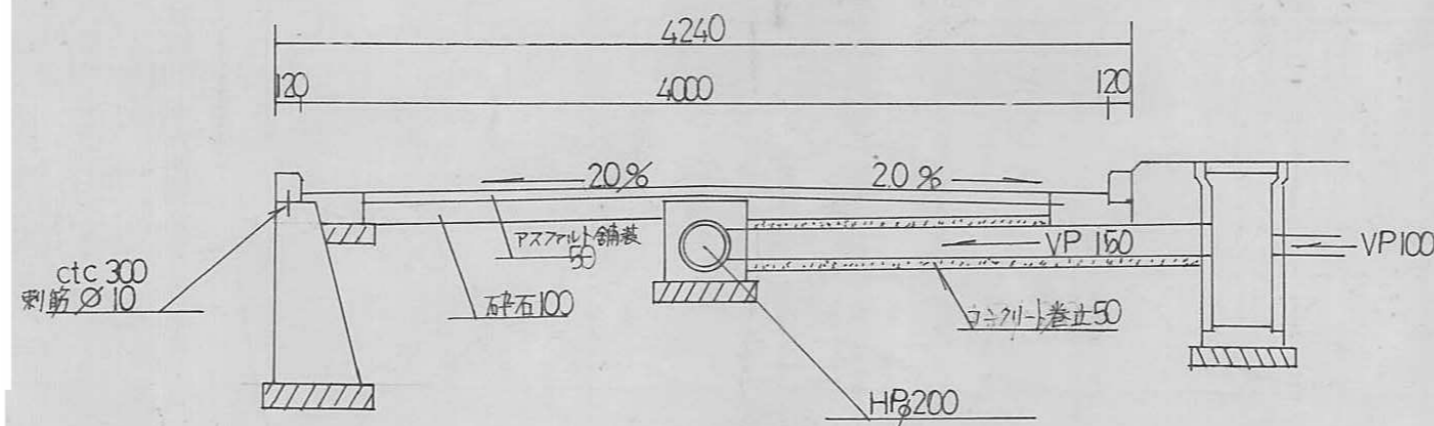
この図面記載のとおり道路の位置の指定・変更・廃止を承諾します。

道路の幅員	4.24 m	道路の延長	31.50 m	道路の面積	139.71 m ²
-------	--------	-------	---------	-------	-----------------------

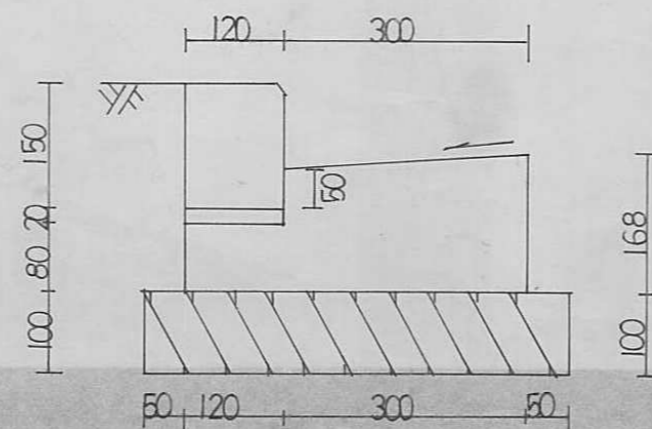
計画平面図 1:250



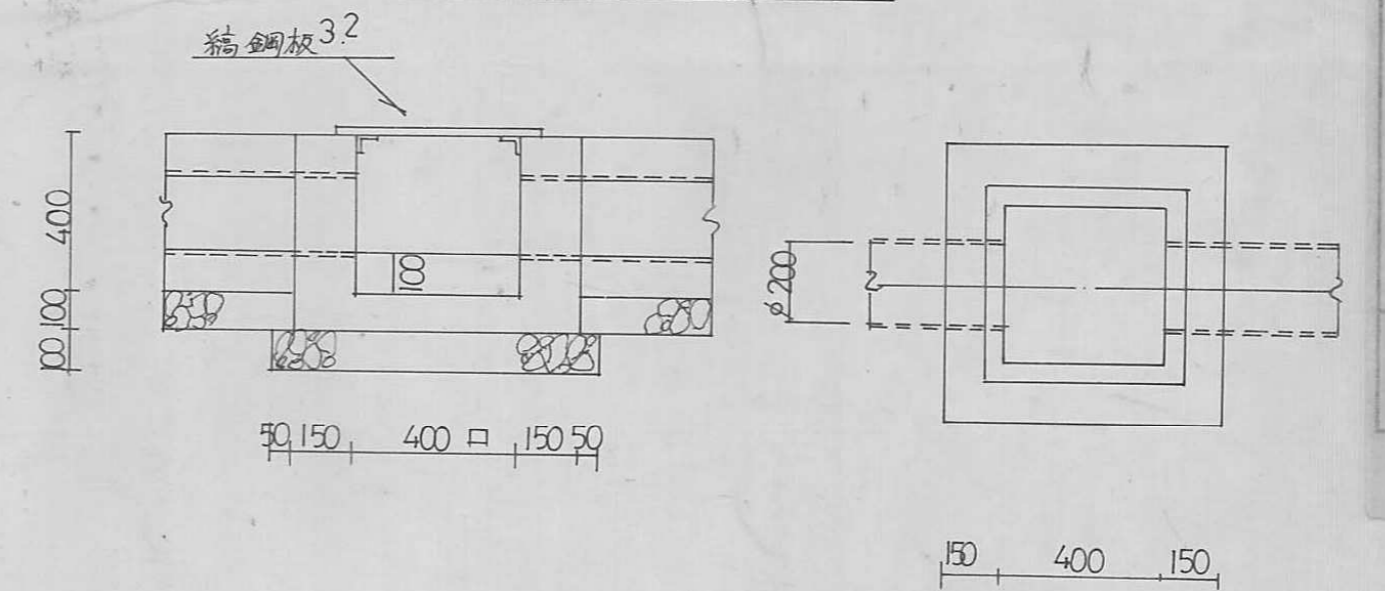
道路標準断面図 1:40



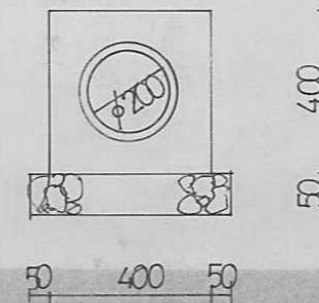
L型側溝 1:10



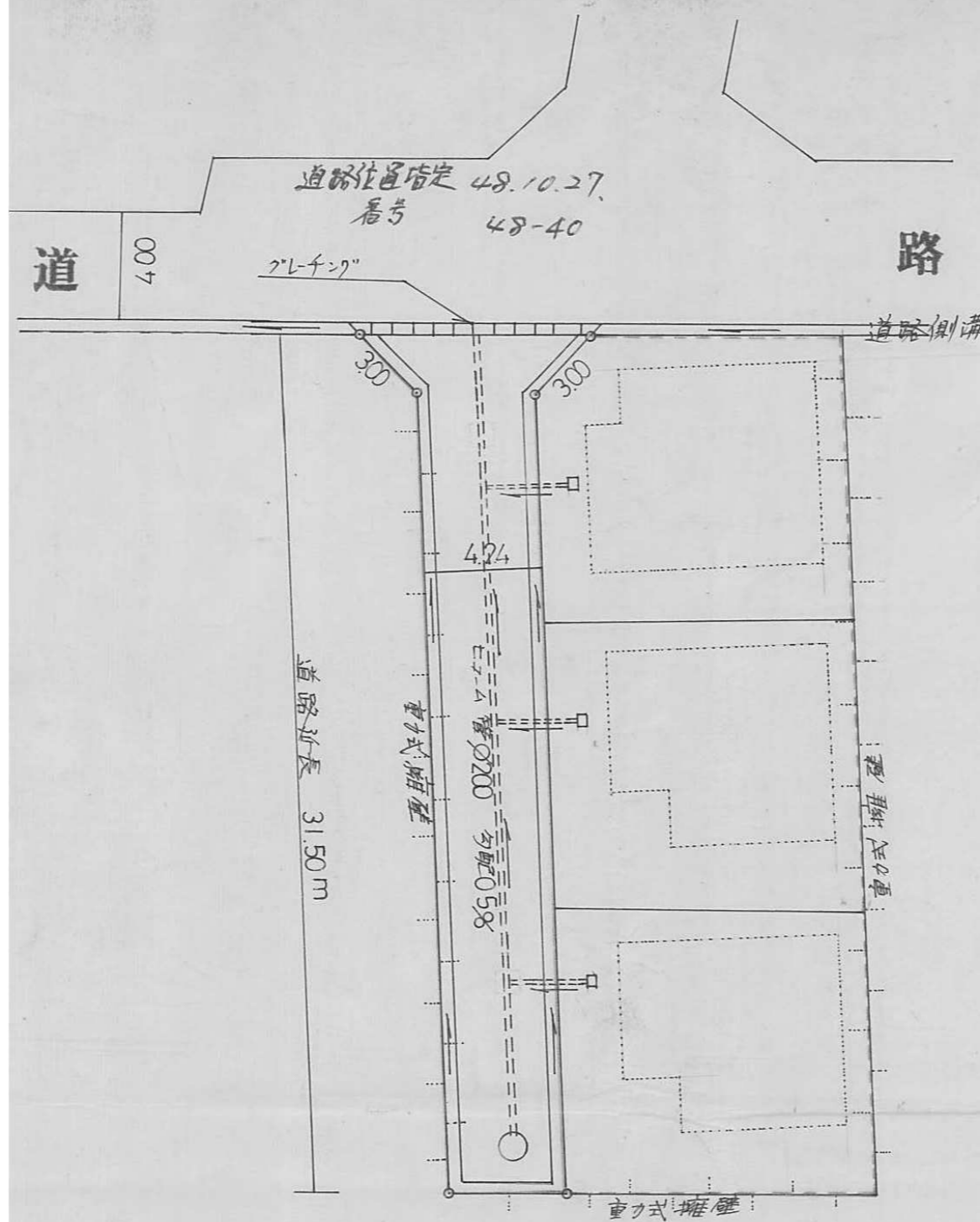
汚水会所 1:20



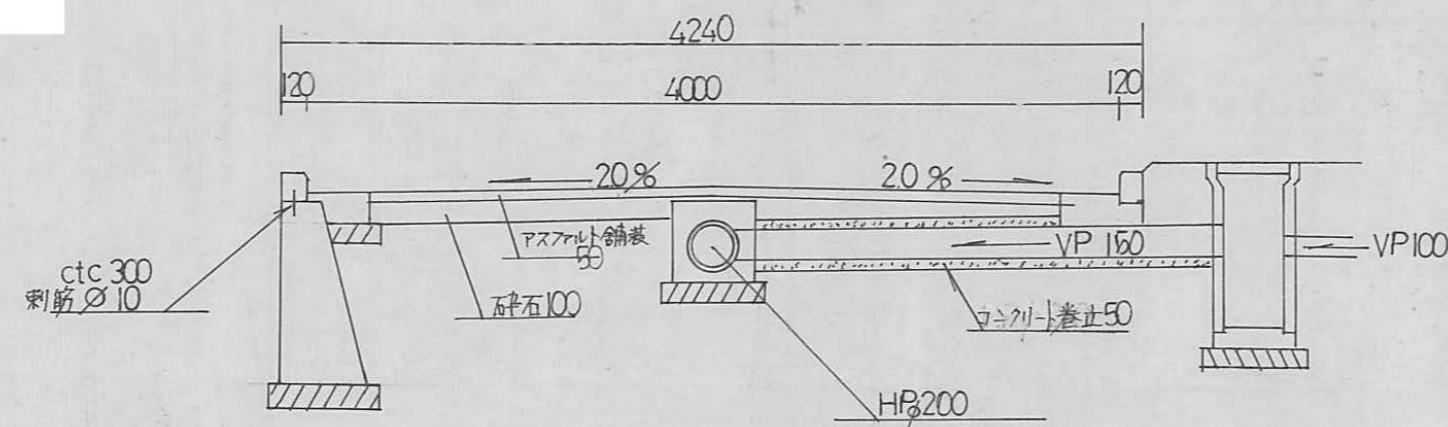
汚水本管 1:20



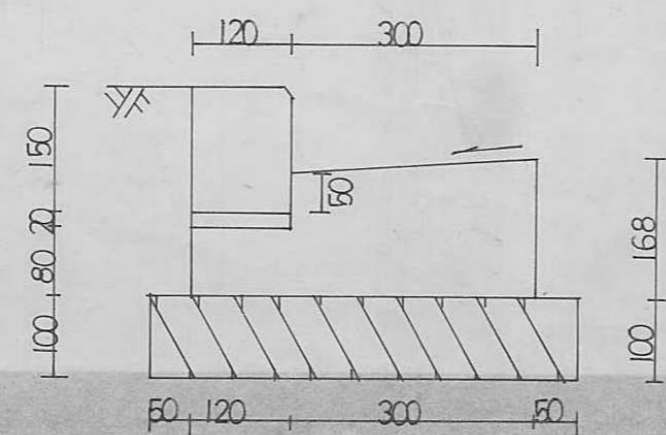
計画平面図 1:250



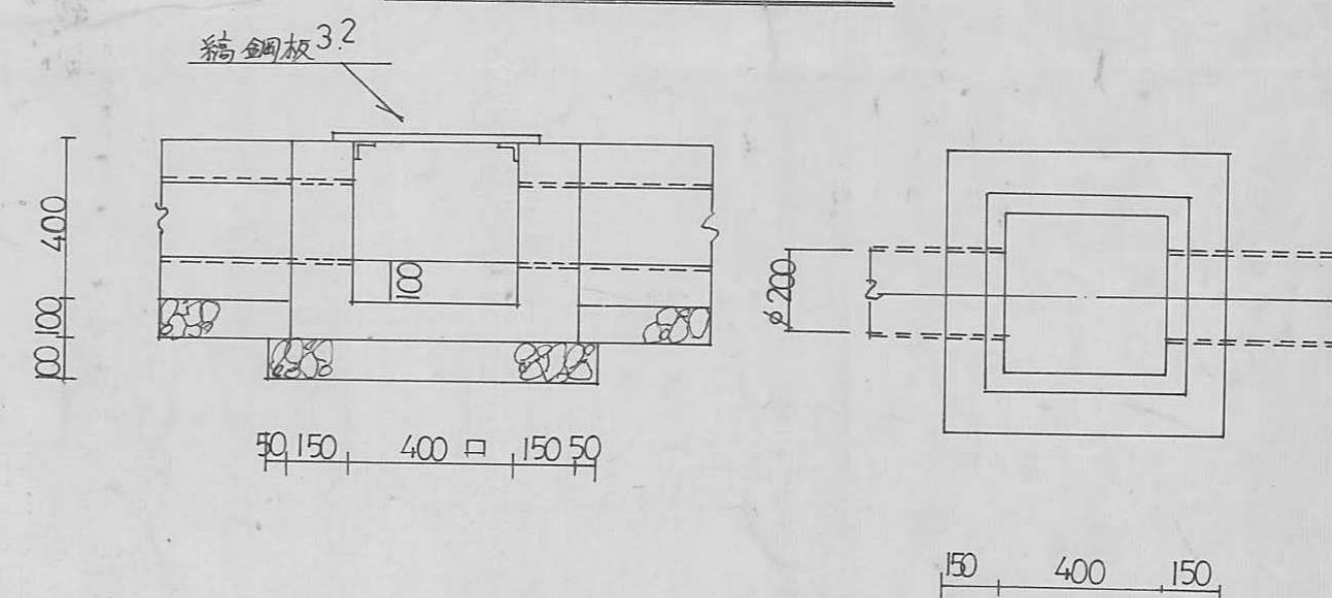
道路標準断面図 1:40



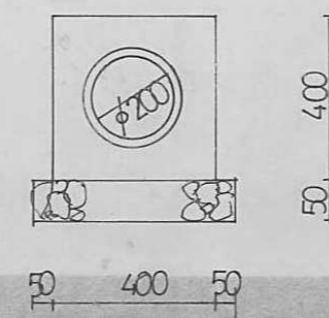
L型側溝 1:10



污水会所 1:20



污水本管 1:20



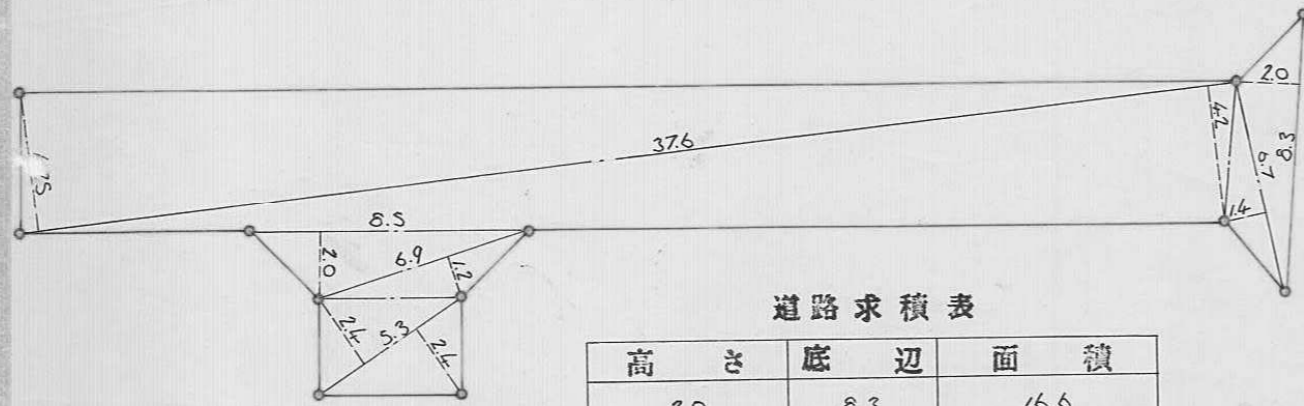
指定年月日・番号 昭和 57 年 11 月 30 日 第 57-18 号
 告示年月日・番号 昭和 57 年 12 月 8 日 第 143 号

承諾書

この図面記載のとおり道路の位置の指定・変更・廃止を承諾します。

道路の幅員 4.3 道路の延長 39.2 道路の面積 197.2^{m²}

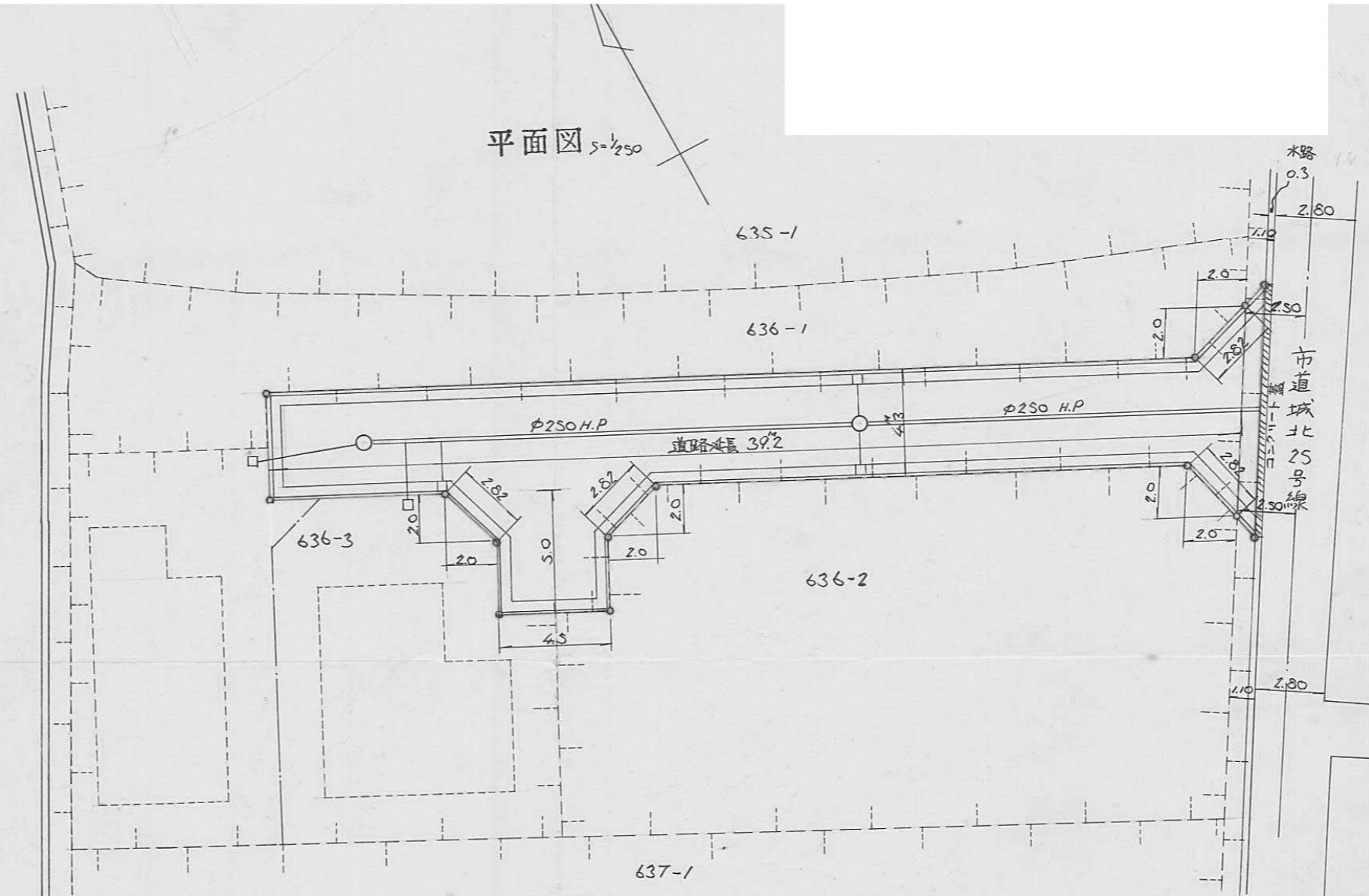
道路求積図 1/250



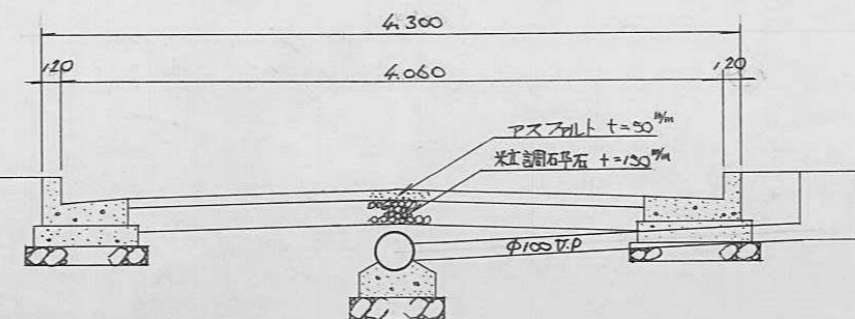
道路求積表

高さ	底辺	面積
2.0	8.3	16.6
1.6	6.7	9.38
4.2 + 4.25	37.6	317.72
2.0	8.5	17.00
1.2	6.9	8.28
2.4 + 2.4	5.3	25.44
合計		394.42
	1/2	197.2 m ²

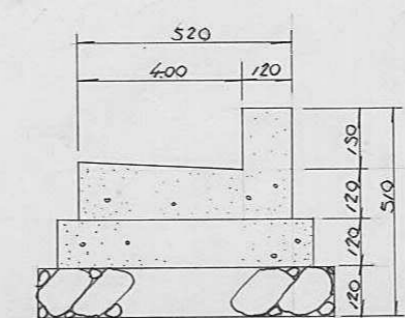
平面図 1/250



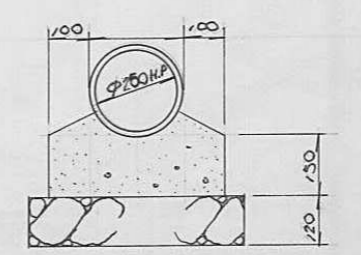
道路構造図 1/50



L型側溝 1/20



ヒューム管 1/20



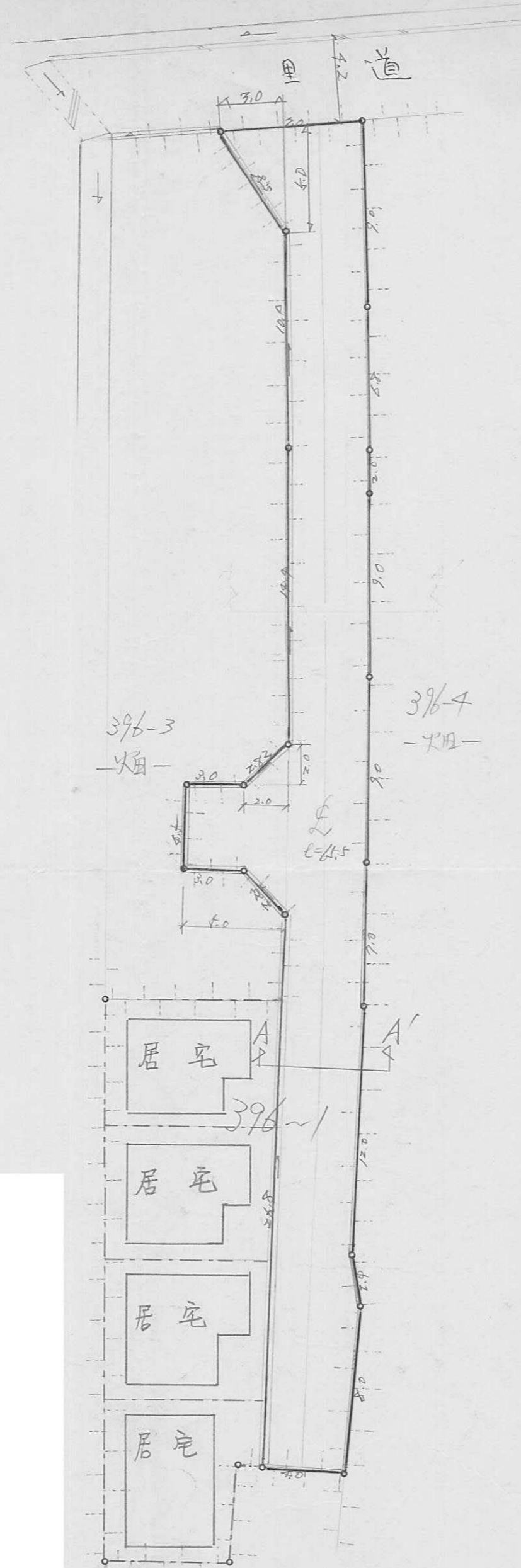
指定年月日・番号 昭和 57年 10月 26日 第 57-19号
 告示年月日・番号 昭和 57年 11月 10日 第 132号

承諾書



この図面記載のとおり道路の位置の指定・変更・廃止を承諾します。

道路の幅員 4m 道路の延長 65.5m 道路の面積 288m²73

平面図 1/250



求積図 1/250



①
 $4.4 \times 6.1 = 26.84$
 $9.0 \times 4.0 = 36.00$
 $14.4 \times 4.0 = 57.60$
 $7.8 \times 3.4 = 26.52$
 $4.4 \times 1.8 = 7.92$
 $11.8 \times 2.9 = 34.22$
 $19.4 \times 4.0 = 77.60$
 $7.0 \times 4.0 = 28.00$
 $7.1 \times 2.8 = 19.88$
 $7.1 \times 3.5 = 24.85$
 $5.1 \times 2.3 = 11.73$
 $5.1 \times 2.3 = 11.73$
 $7.0 \times 2.2 = 15.40$
 $7.0 \times 2.0 = 14.00$
 $26.8 \times 4.0 = 107.20$
 $22.9 \times 2.0 = 45.80$
 $11.1 \times 1.3 = 14.43$
 $9.0 \times 3.5 = 31.50$
 計 577.86
 $\div 2$ 288.93

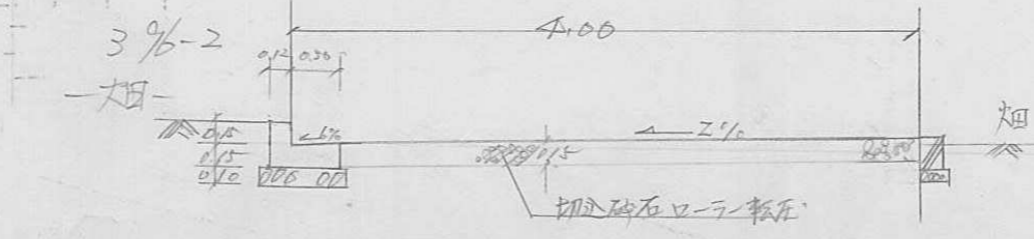
②
 $10.5 \times 5.2 = 54.60$
 $10.5 \times 5.0 = 52.50$
 計 107.10
 $\div 2$ 53.55

③
 $10.3 \times 5.2 = 53.56$
 $10.3 \times 5.0 = 51.50$
 計 105.06
 $\div 2$ 52.53

④
 $10.3 \times 5.1 = 52.53$
 $10.3 \times 5.2 = 53.56$
 計 106.09
 $\div 2$ 53.04

⑤
 $7.7 \times 2.9 = 22.33$
 $5.2 \times 1.1 = 5.72$
 $7.1 \times 7.0 = 49.70$
 $8.0 \times 5.5 = 44.00$
 計 103.55
 $\div 2$ 51.77

a+b+c+d+e
 499.62 (m²)



A-A' 横断面図 1/50

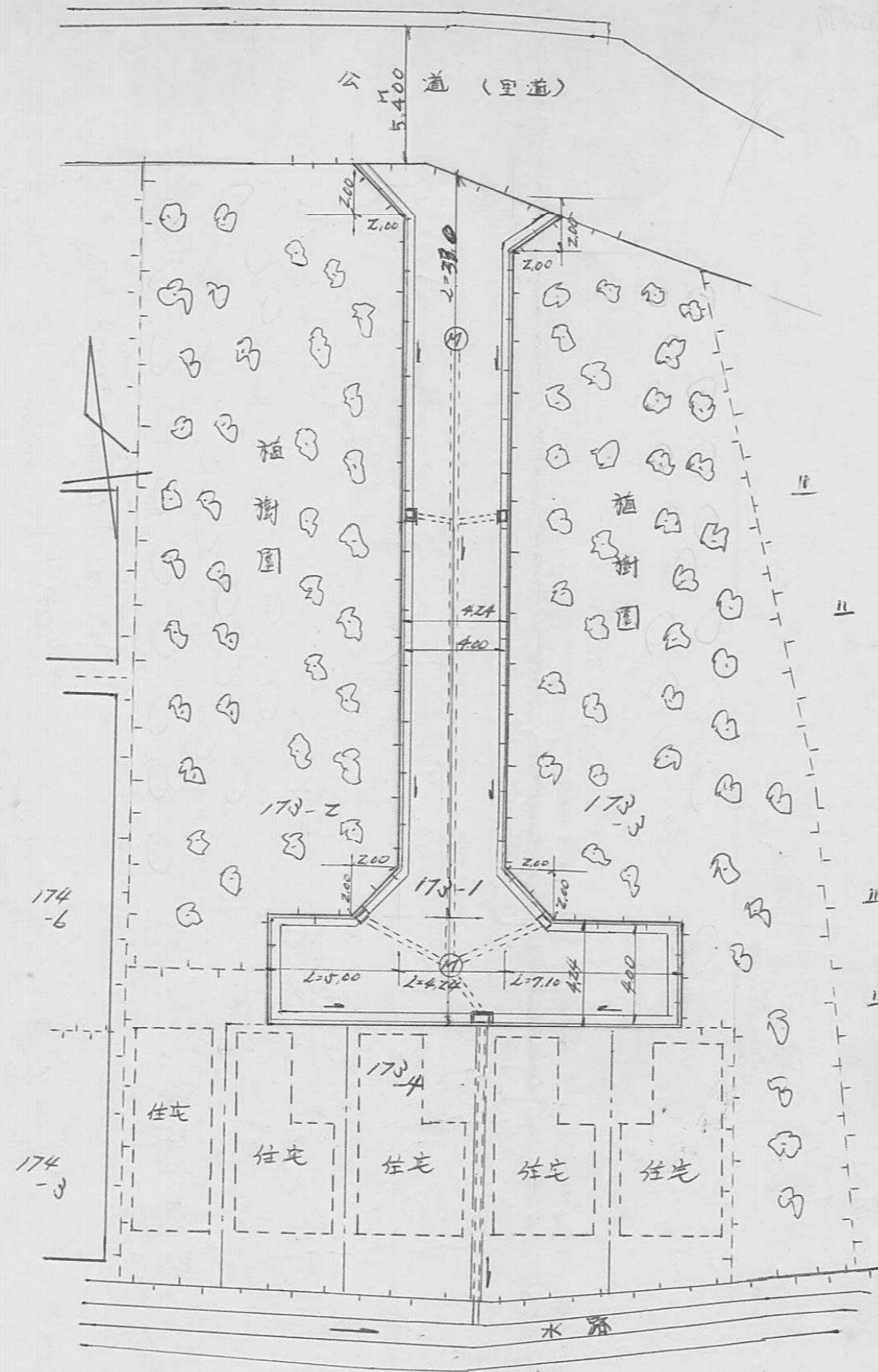
指定年月日・番号 昭和57年11月9日第57-20号
 告示年月日・番号 昭和57年11月16日第135号

承諾書

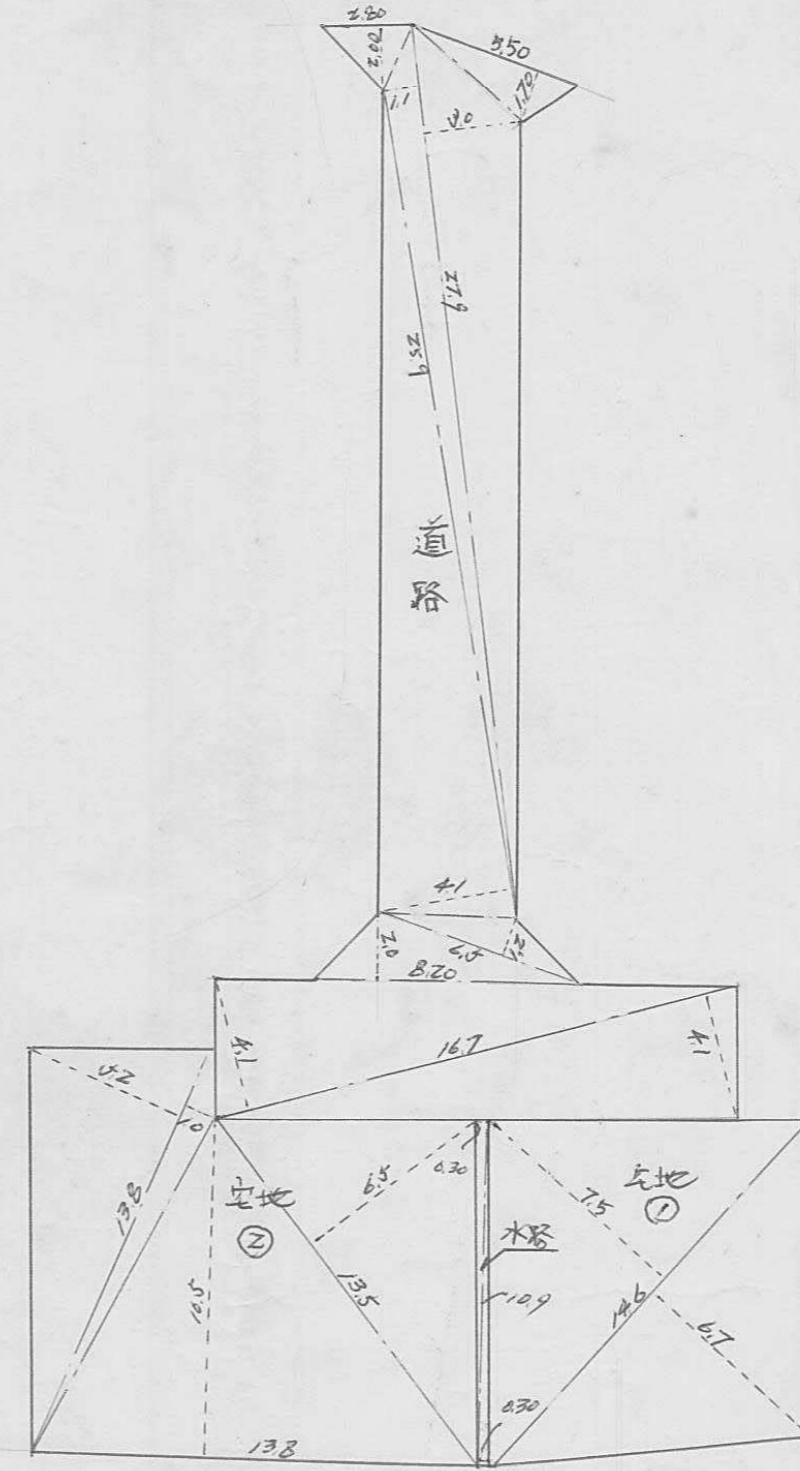
この図面記載のとおり道路の位置の指定・変更・廃止を承諾します。

道路の幅員 4.24 道路の延長 45.44 道路の面積 198.33

平面図 1/250



水積図



水積表

道路部分		
表辺	裏辺	管面積
2.80	2.00	5.60
5.90	1.70	9.05
27.90	0.00	83.70
27.90	1.10	30.69
24.90	4.10	106.19
6.50	1.20	7.80
8.20	2.00	16.40
16.70	4.10	68.47
16.70	4.10	68.47
計		496.67
1/2		198.33

水路部分

10.9	0.30	0.27
10.9	0.30	0.27
計		0.54
1/2		0.27

宅地部分①

14.6	7.5	109.50
14.6	6.7	97.82
計		207.32
1/2		103.66

宅地部分②

10.5	6.5	27.75
10.8	10.5	144.90
10.8	1.0	13.80
10.8	5.2	71.76
計		158.21
1/2		79.105

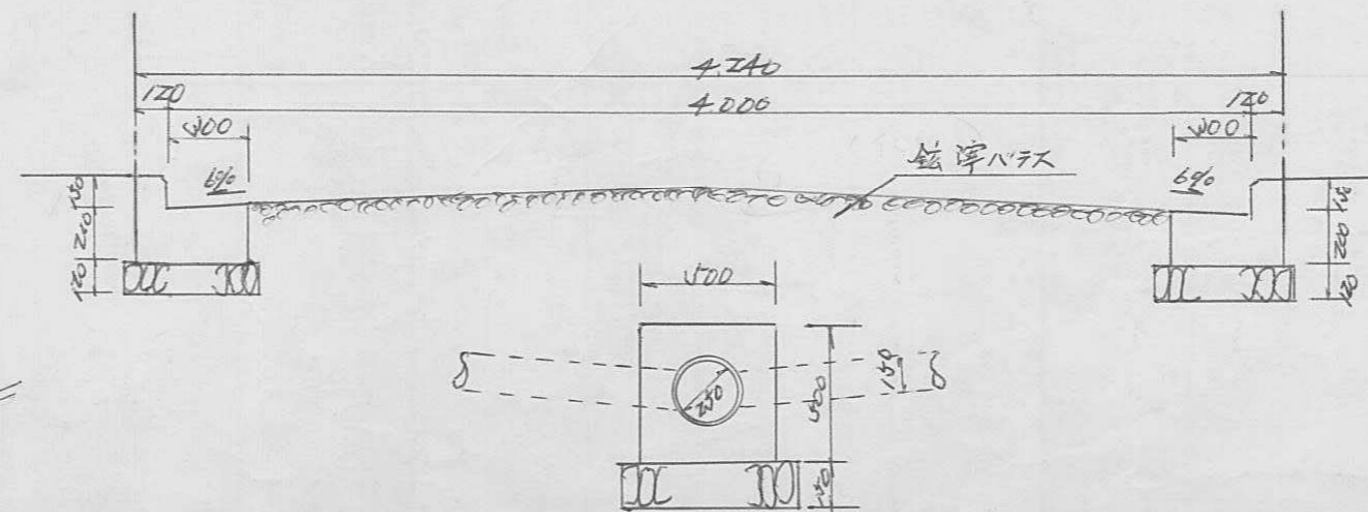
宅地部分合計

267.76

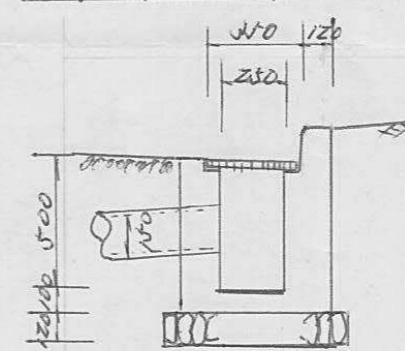
総合計

464.96

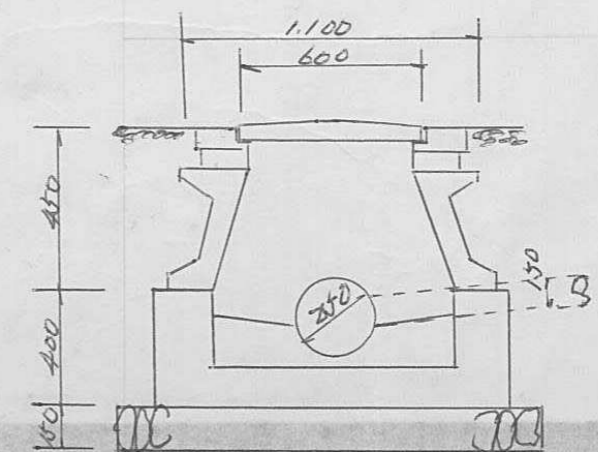
道路断面図 1/30



側溝会所 1/30



河水会所 1/30



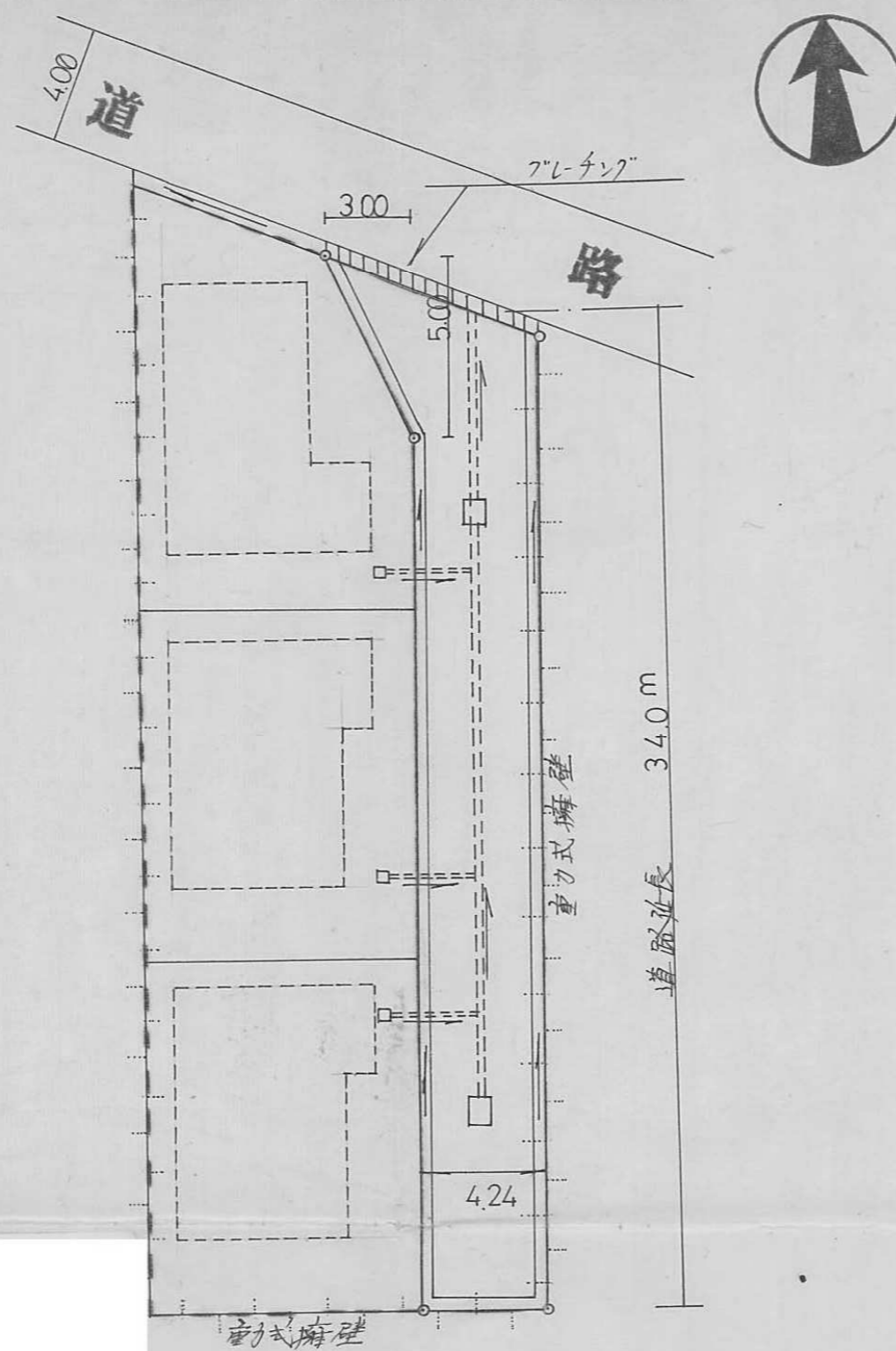
指定年月日・番号 昭和 57 年 11 月 17 日 第 57-2 号
 告示年月日・番号 昭和 57 年 11 月 27 日 第 140 号

承諾書

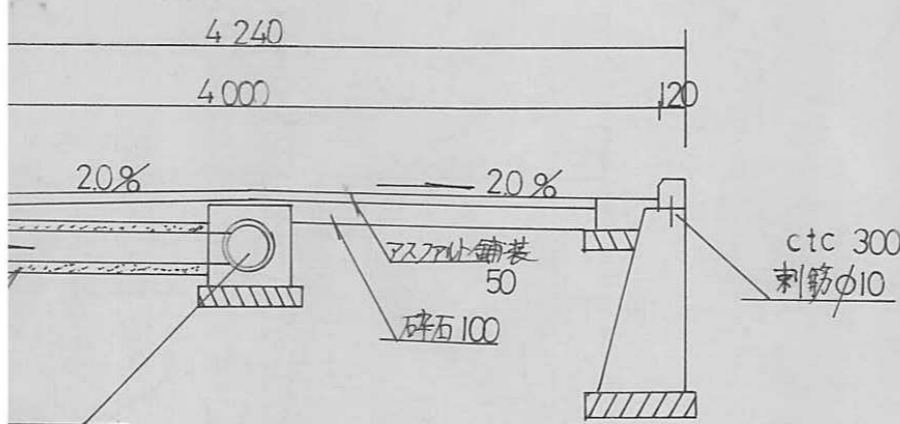
この図面記載のとおり道路の位置の指定・変更・廃止を承諾します。

道路の幅員 4.24 m 道路の延長 34.0 m 道路の面積 153.86 m²

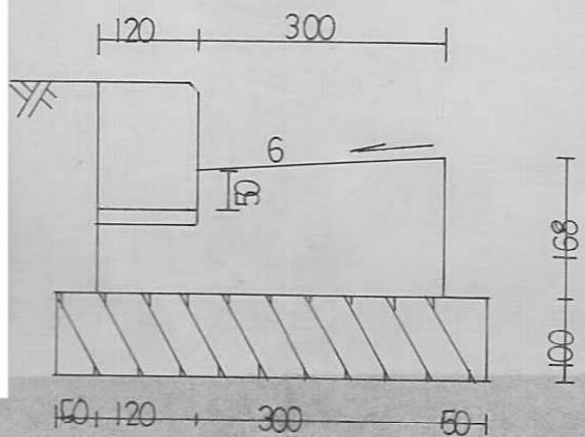
計画平面図 1:250



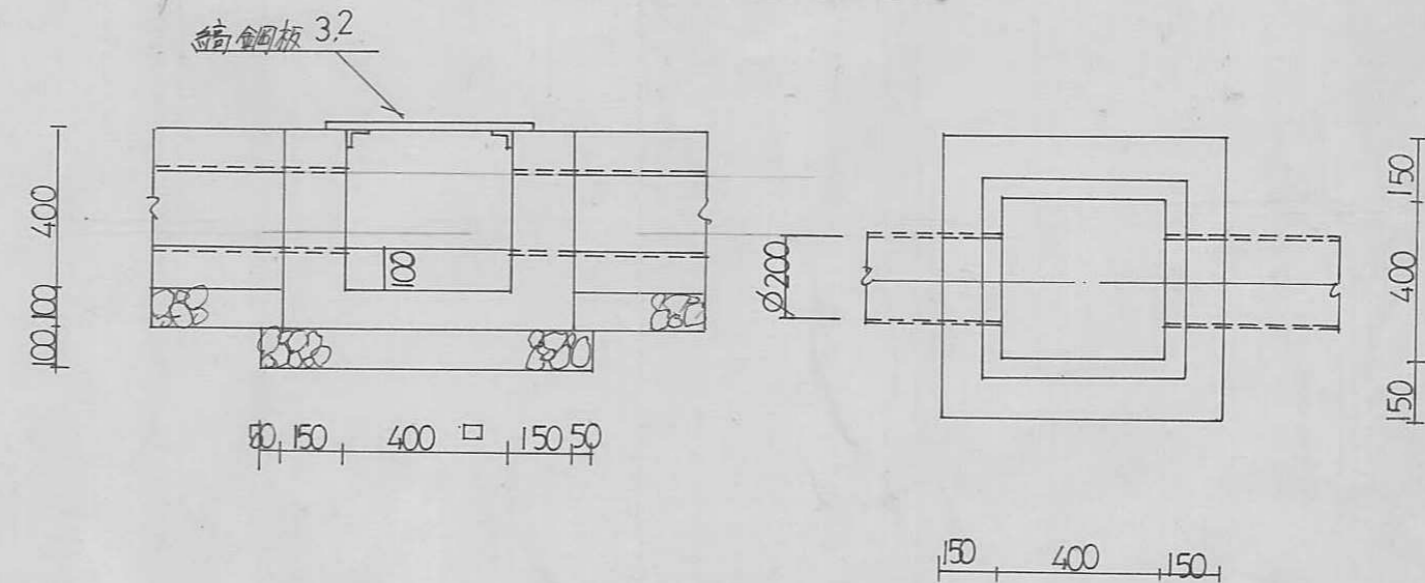
道路標準断面図 1:40



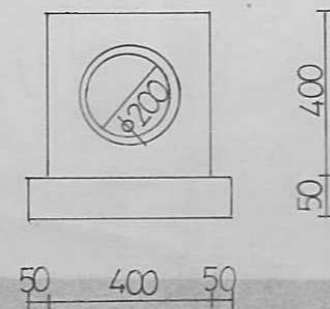
L型側溝 1:10



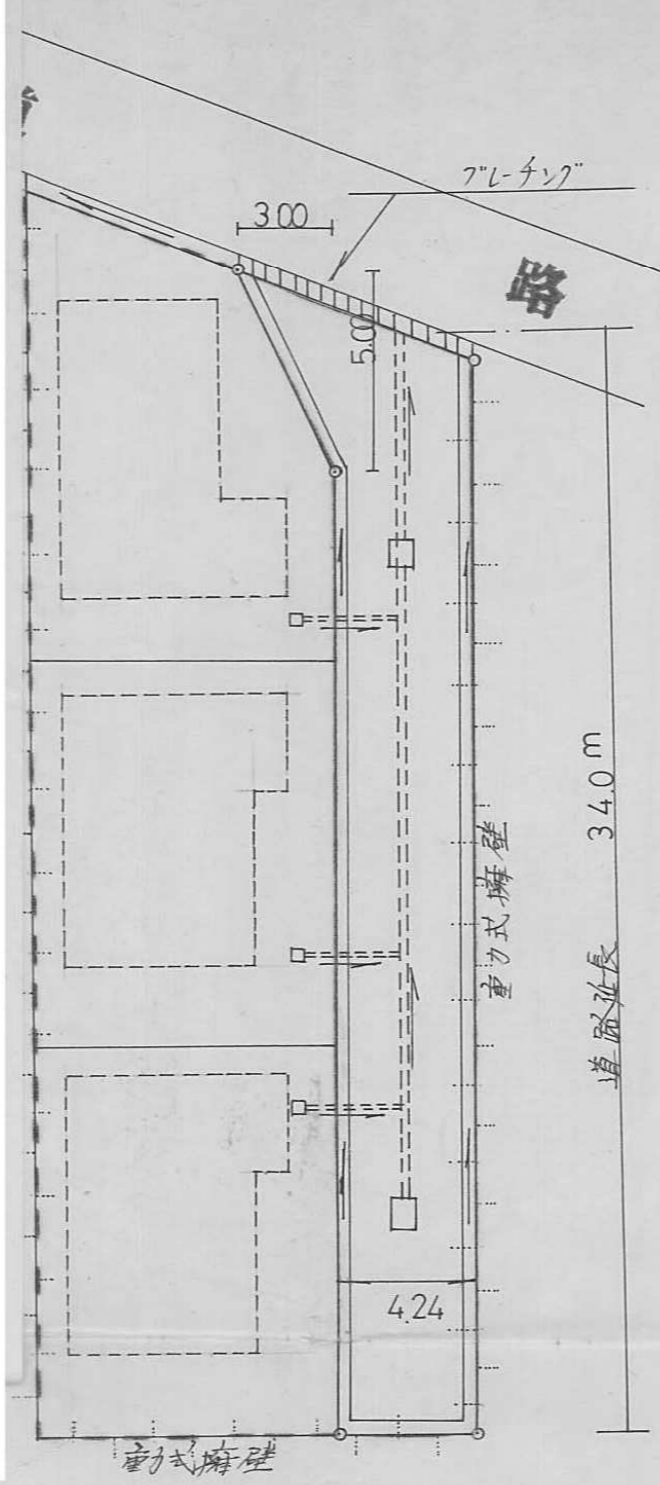
汚水会所 1:20



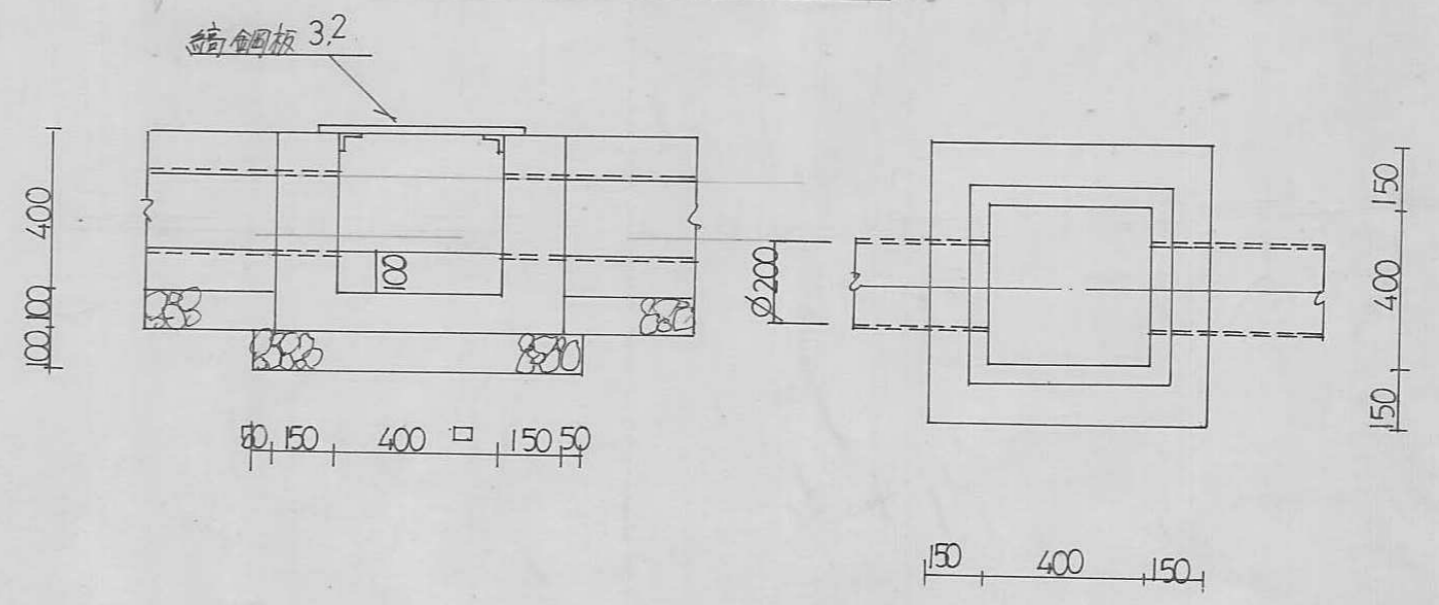
汚水本管 1:20



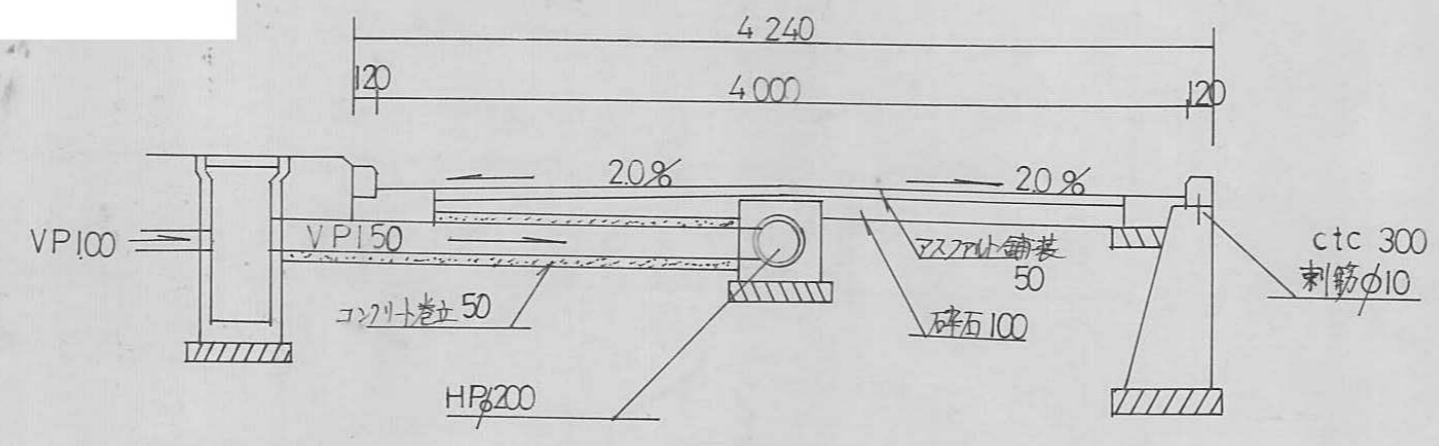
計画平面図 1:250



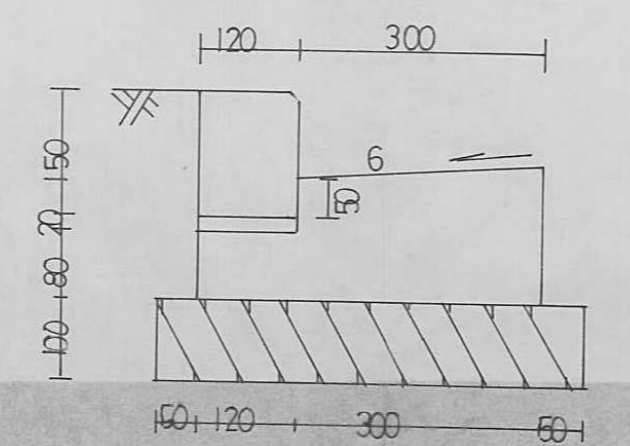
汚水会所 1:20



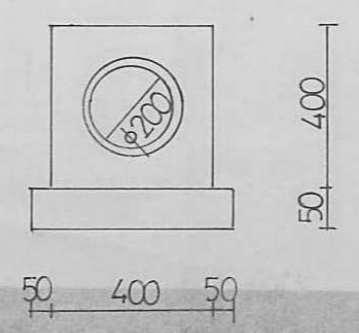
道路標準断面図 1:40



L型側溝 1:10



汚水本管 1:20



地番 670-3

地積測量図

土地の所在 姫路市田寺字藪ノ内

NO	テイヘン	タカサ	ハ ^ニ イメ ^ニ セキ	チセキ
1.	11.10	4.96	55.0560	
2.	13.62	5.56	75.7272	
③ 3.	14.52	6.46	93.7992	

コ^ニウケイハ^ニイメ^ニセキ 224.5824
 コ^ニウケイ メ^ニセキ 112.29120 112.29
 ツホ^ニスウ 33.96808

NO	テイヘン	タカサ	ハ ^ニ イメ ^ニ セキ	チセキ
1.	15.23	7.40	112.7020	
④ 2.	15.23	7.37	112.2451	

コ^ニウケイハ^ニイメ^ニセキ 224.9471
 コ^ニウケイ メ^ニセキ 112.47355 112.47
 ツホ^ニスウ 34.02324

NO	テイヘン	タカサ	ハ ^ニ イメ ^ニ セキ	チセキ
1.	10.44	4.24	44.2656	
2.	11.87	0.03	0.3561	
⑤ 3.	12.00	9.32	111.8400	
4.	11.87	5.76	68.3712	

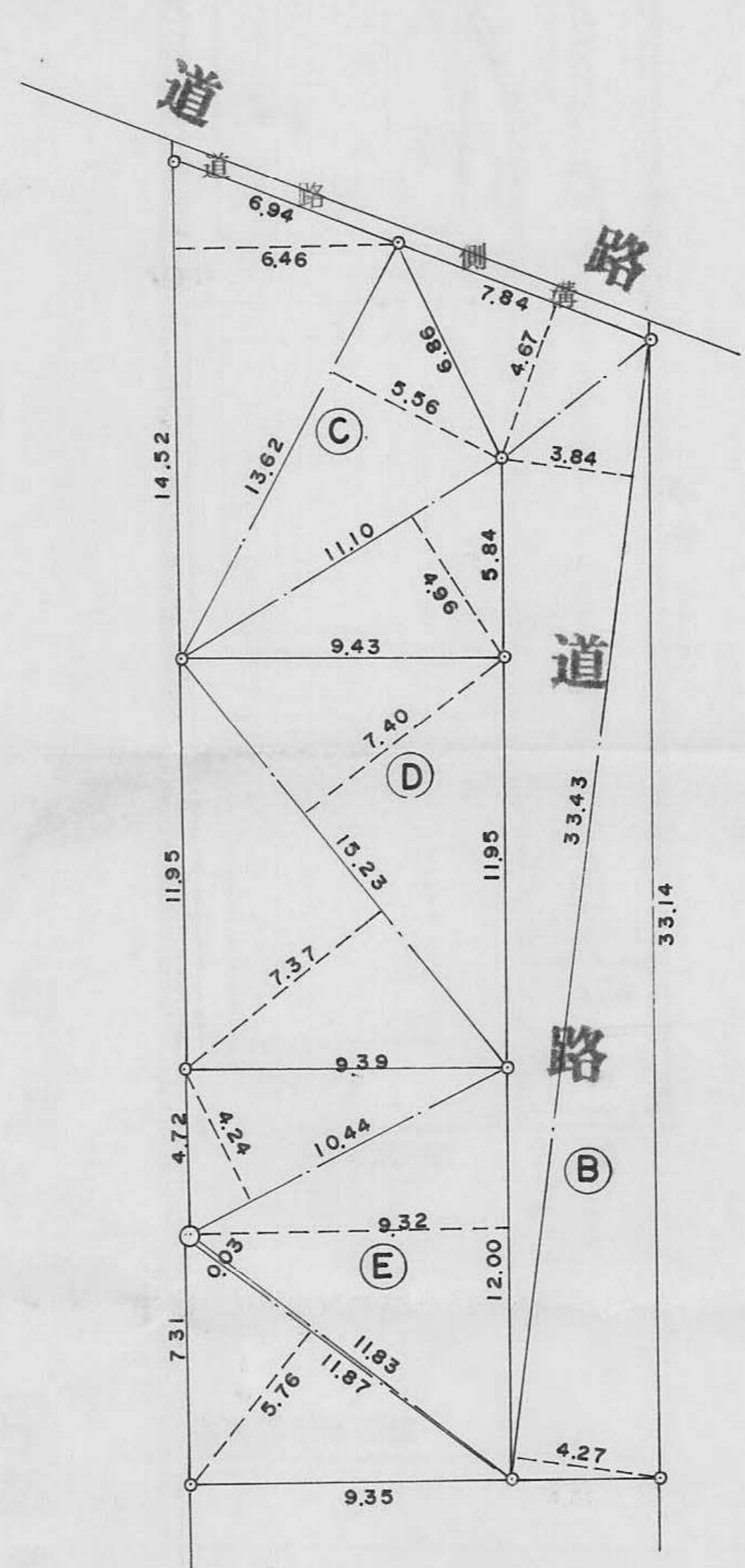
コ^ニウケイハ^ニイメ^ニセキ 224.8329
 コ^ニウケイ メ^ニセキ 112.41645 112.41
 ツホ^ニスウ 34.00597

NO	テイヘン	タカサ	ハ ^ニ イメ ^ニ セキ	チセキ
⑥ 1.	33.43	4.27	142.7461	
2.	33.43	3.84	128.3712	
⑦ 3.	7.84	4.67	36.6128	

コ^ニウケイハ^ニイメ^ニセキ 307.7301
 コ^ニウケイ メ^ニセキ 153.86505 153.86
 ツホ^ニスウ 46.54417

670
-3

合計面積 = 491.04445 m²



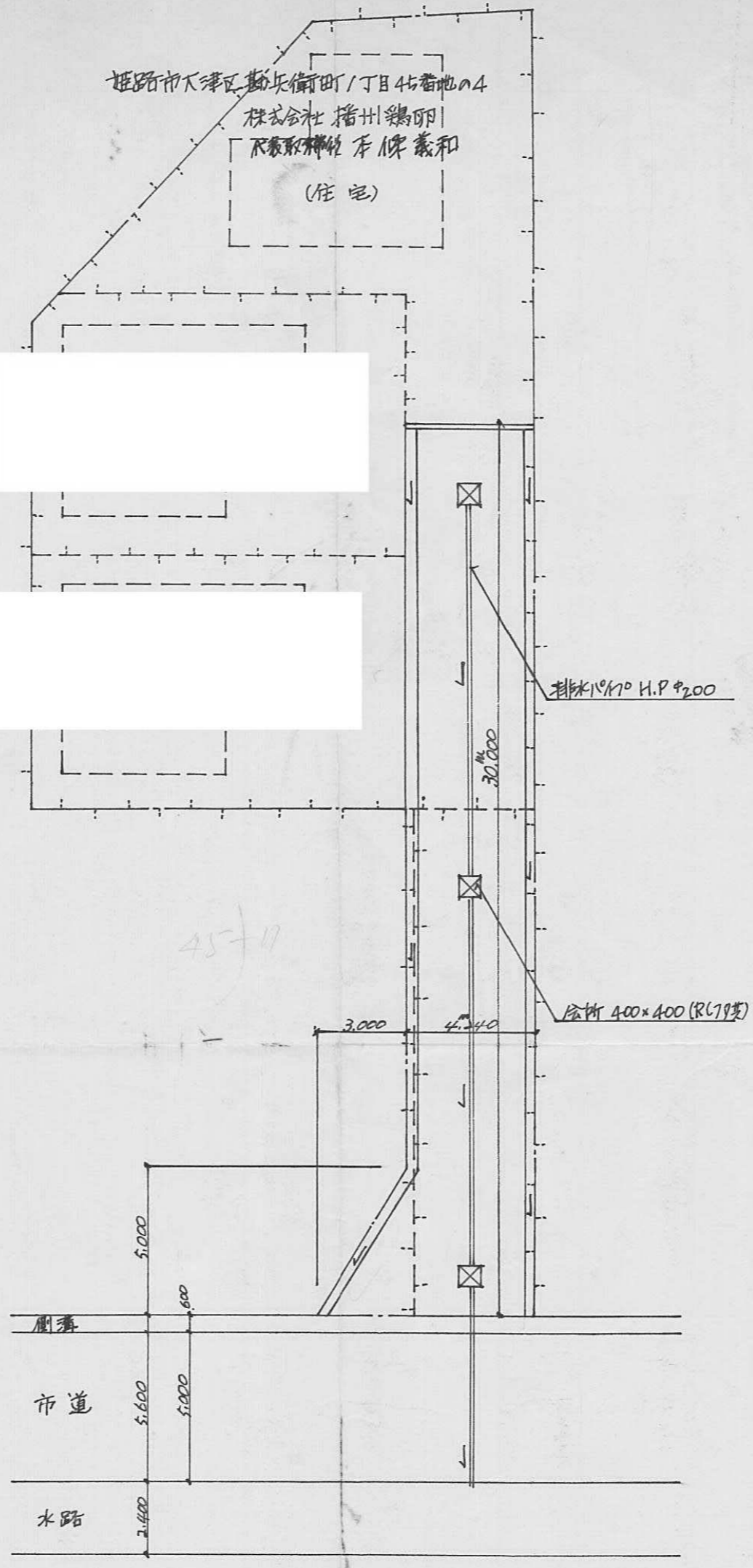
21

指定年月日・番号 昭和 58 年 5 月 30 日 第 57-22号
 告示年月日・番号 昭和 58 年 6 月 7 日 第 79 号

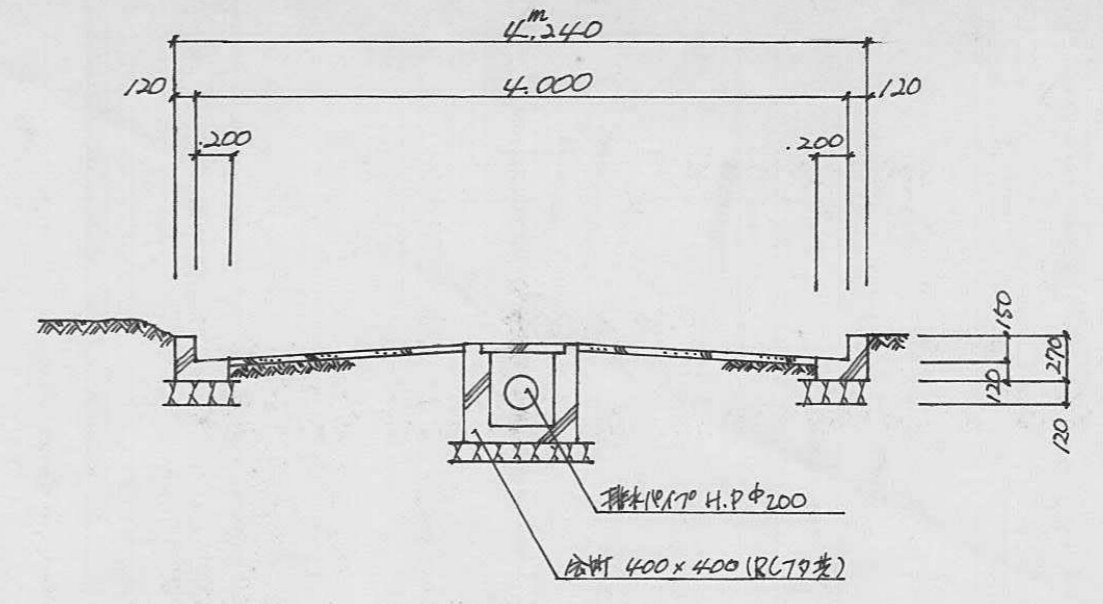
承諾書

この図面記載のとおり道路の位置の指定を承諾します。

道路の幅員	4.240 m	道路の延長	30.000 m	道路の面積	134.700 m ²
-------	---------	-------	----------	-------	------------------------



道路図 S=1:200



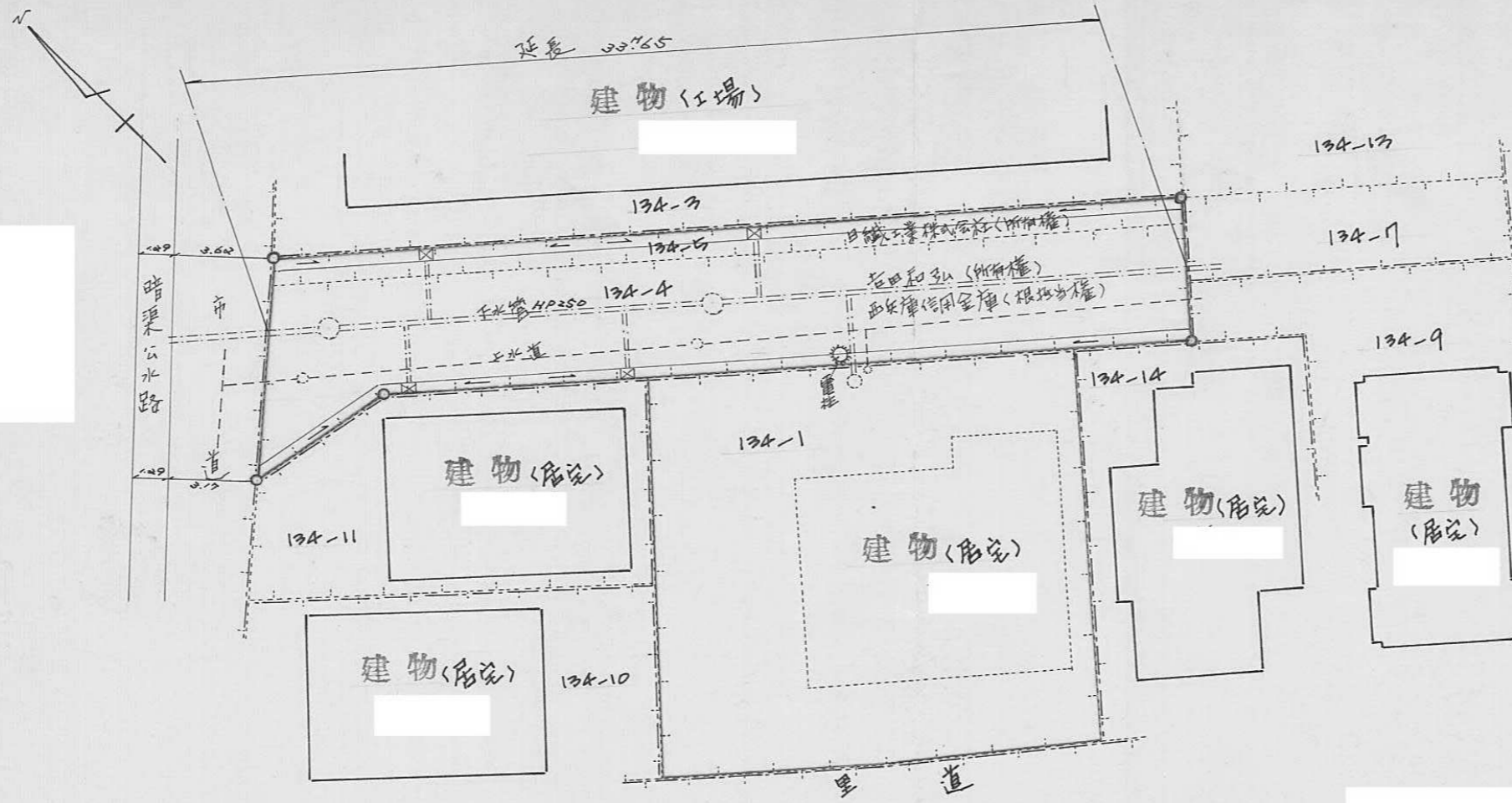
道路断面図 S=1:50

指定年月日・番号 昭和57年12月9日第57-23号
 告示年月日・番号 昭和57年12月17日第147号

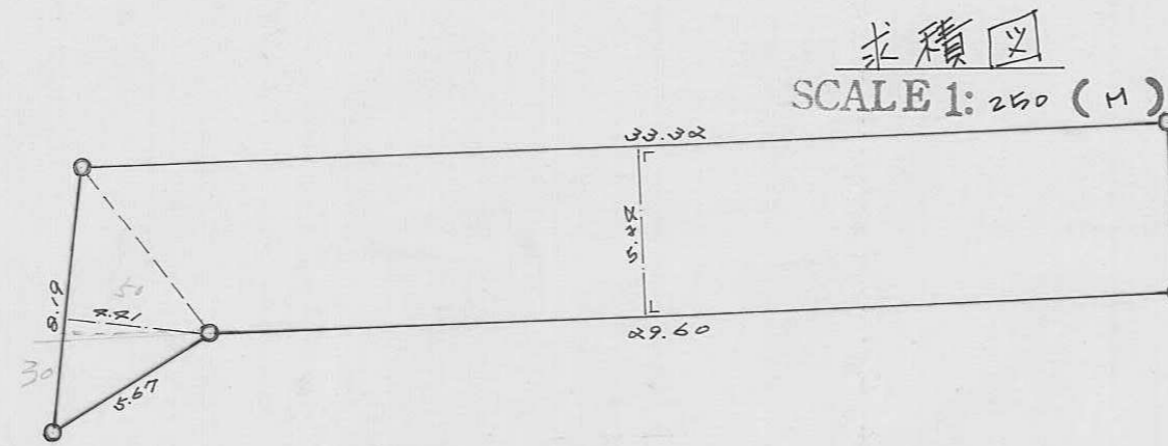
承諾書

この図面記載のとおり道路の位置の指定・変更・廃止を承諾します。

道路の幅員 5.24 道路の延長 33.65 道路の面積 182.90



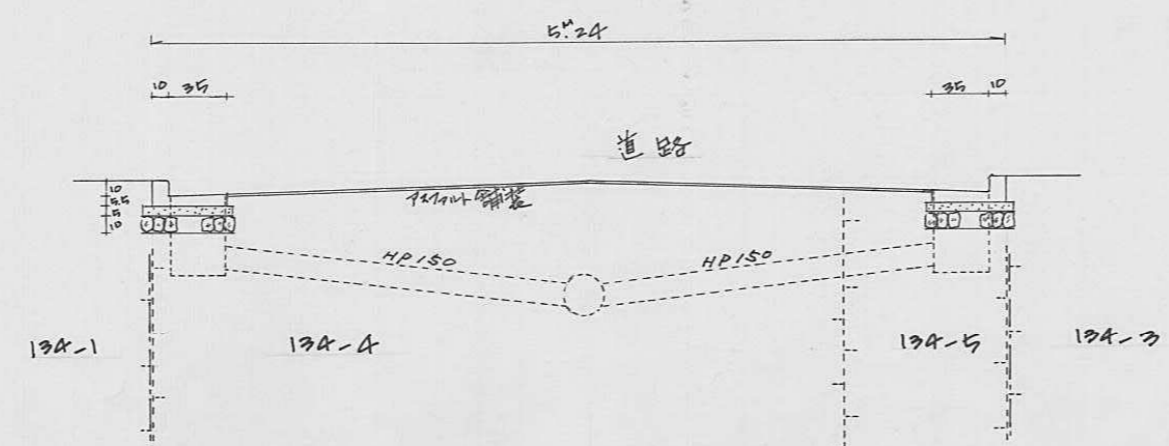
平面図
SCALE 1: 250 (M)



求積図
SCALE 1: 250 (M)

求積

33.32	5.24	174.5968
29.60	5.24	155.1040
0.19	2.21	36.1179
		365.8187
		182.90935
		182.90



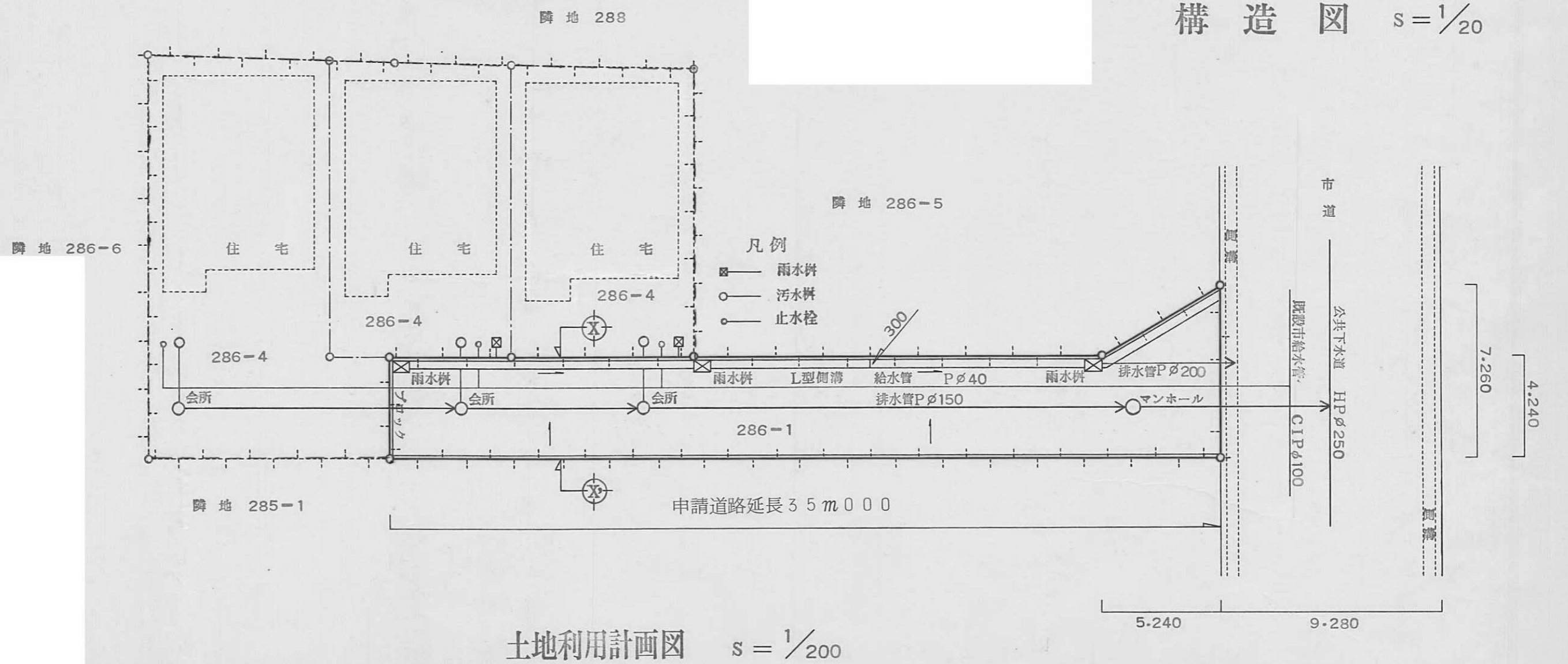
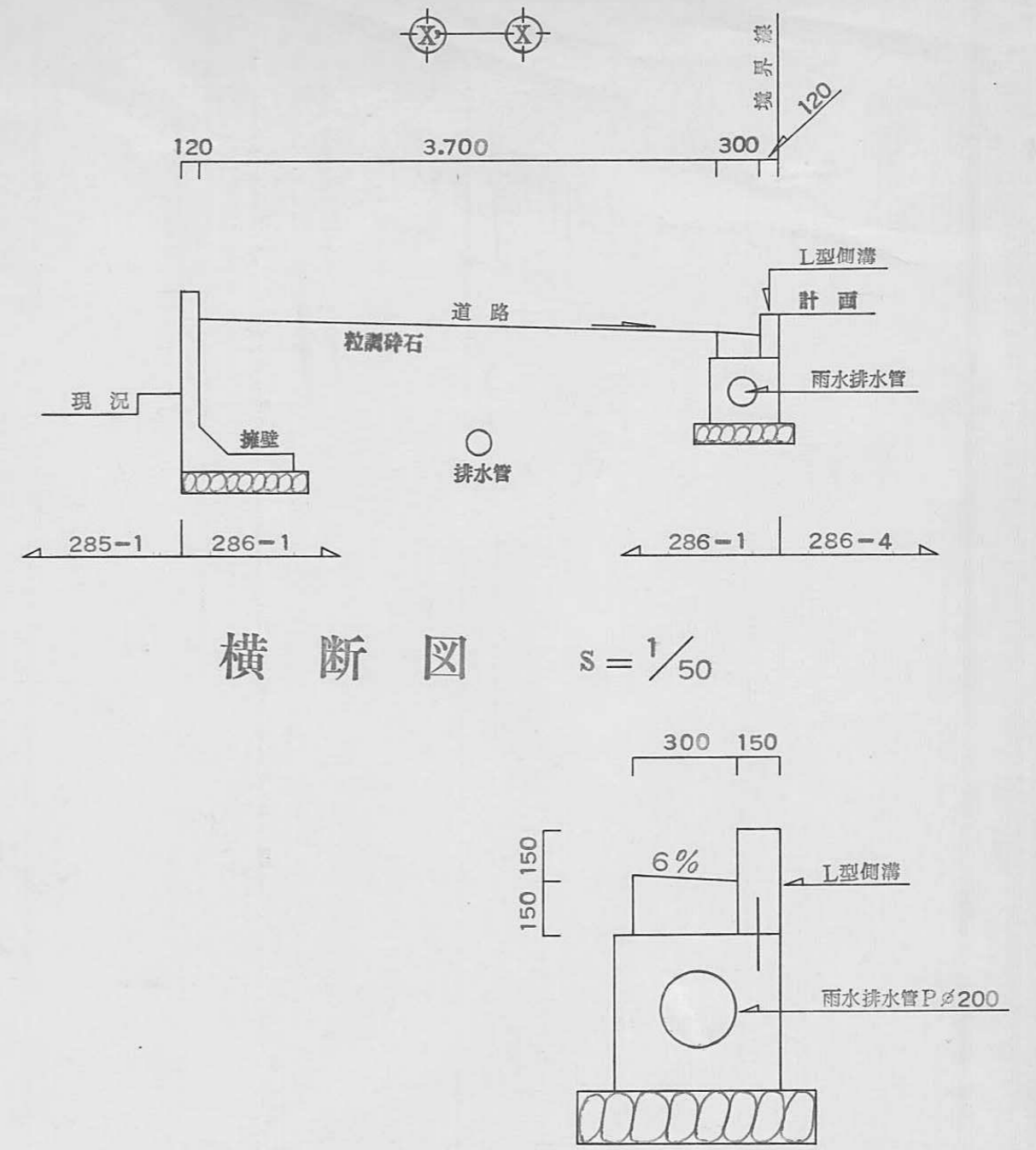
断面図
SCALE 1: 50 (CM)

指定年月日・番号	昭和58年 / 月 / 日 第57-24号
告示年月日・番号	昭和58年 / 月 / 29日 第9号

承諾書

この図面記載のとおり道路の位置の指定・変更・廃止を承諾します。

道路の幅員	4m240	道路の延長	35m000	道路の面積	156m302
-------	-------	-------	--------	-------	---------

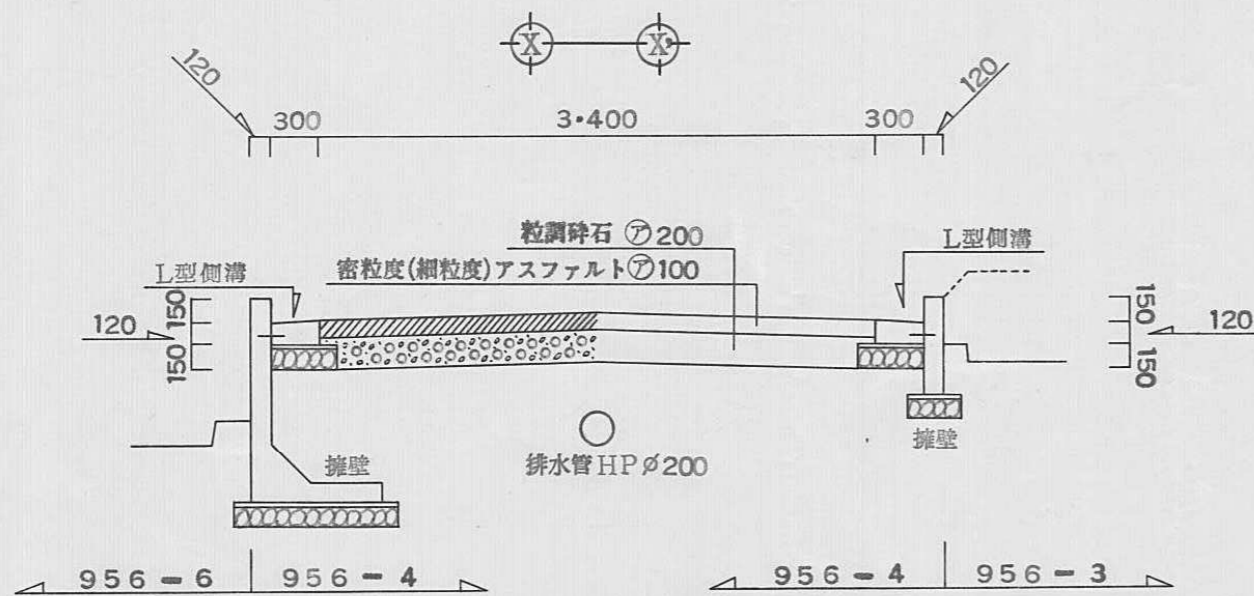
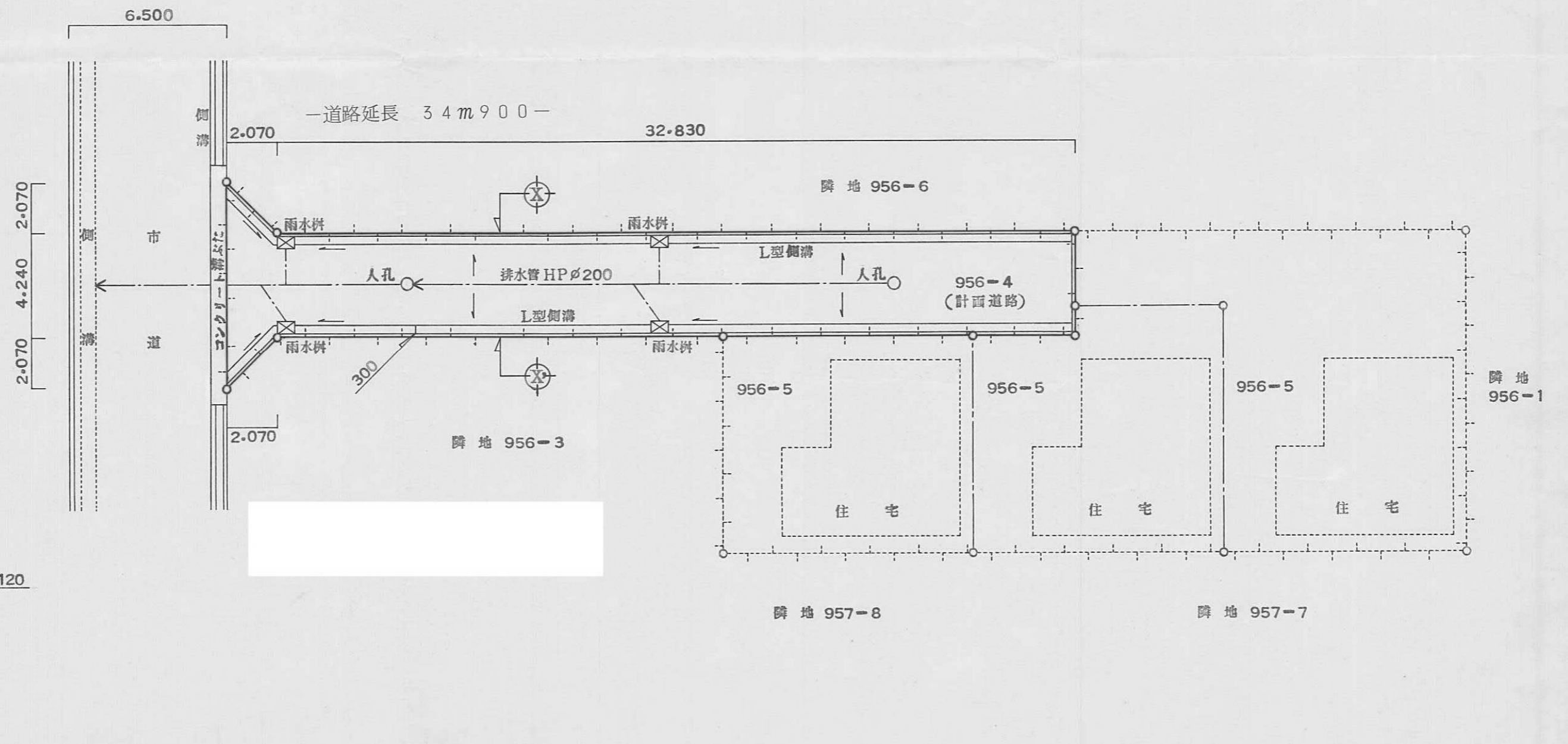


指定年月日・番号	昭和 58年 9月 24日 第 57-25号
告示年月日・番号	昭和 58年 10月 1日 第 135号

承 諾 書

この図面記載のとおり道路の位置の指定・変更・廃止を承諾します。

道路の幅員	4 m 2 4 0	道路の延長	3 4 m 9 0 0	道路の面積	152 m ² 336
-------	-----------	-------	-------------	-------	------------------------



横断・構造図 $s = 1/50$

土地利用計画図 $s = 1/200$

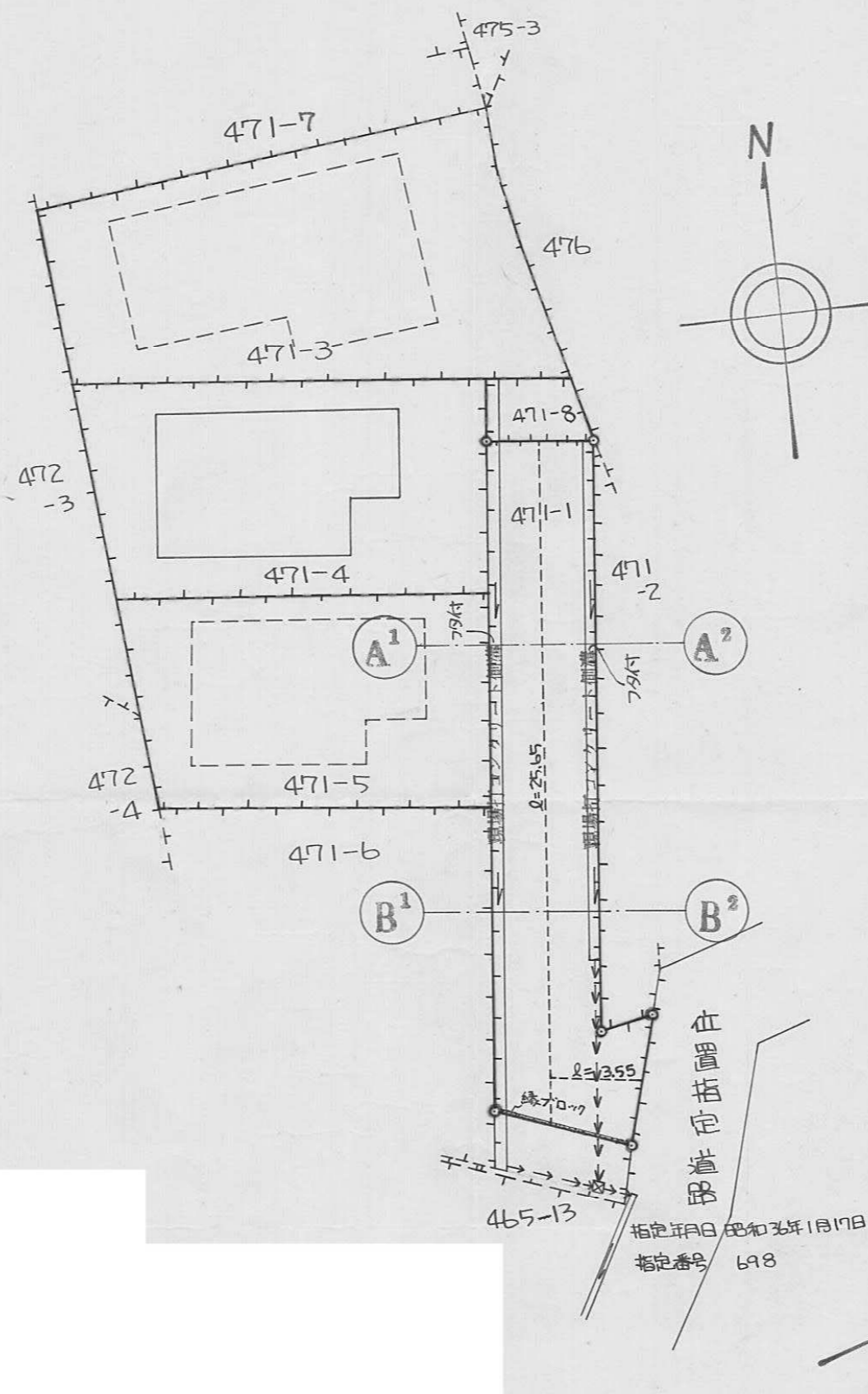
指定年月日・番号 昭和58年4月4日第57-26号
 告示年月日・番号 昭和58年4月14日第46号

承諾書

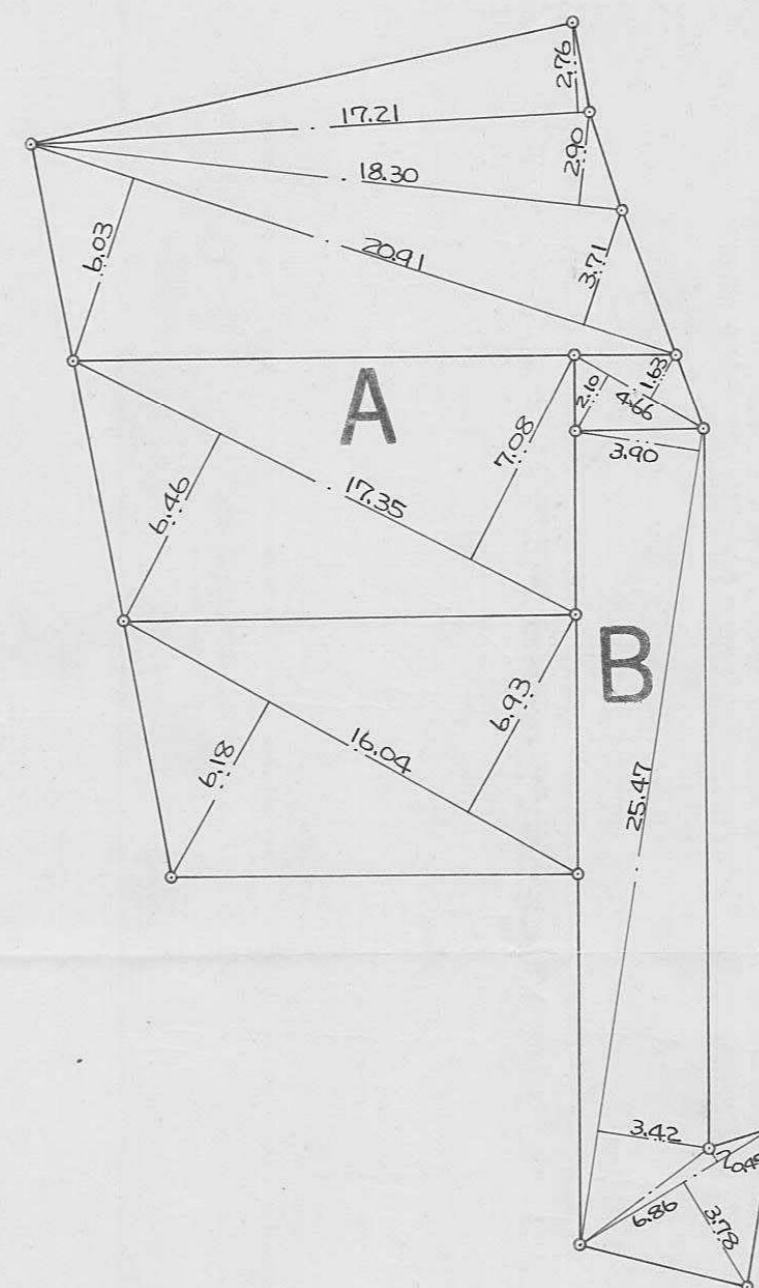
この図面記載のとおり道路の位置の指定・変更・廃止を承諾します。

道路の幅員 4m.00 道路の延長 29.2m 道路の面積 107m².86

平面図 縮尺250分の1



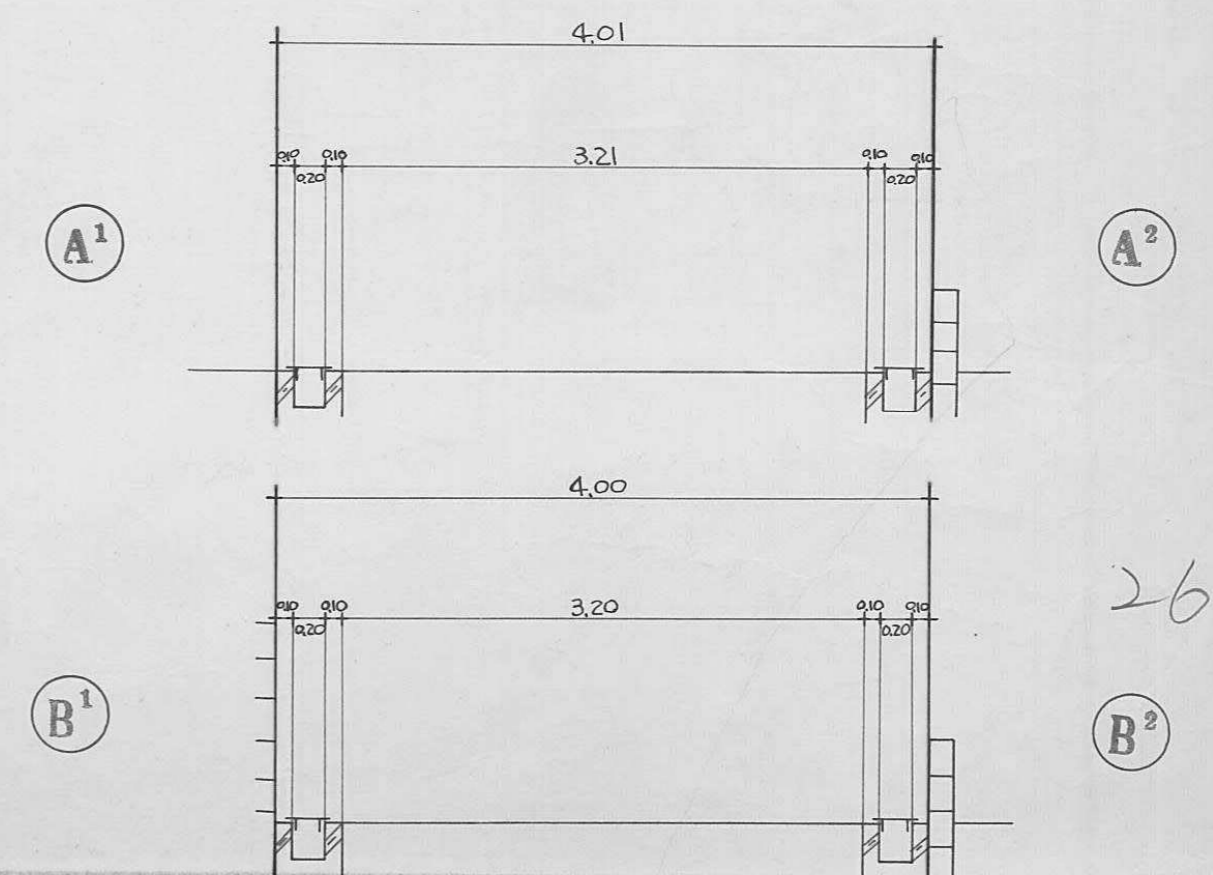
求積図 縮尺250分の1



地積計算表

A	
17.21 × 2.76	= 47.4996
18.30 × 2.90	= 53.0700
20.91 × 3.71	= 77.5761
20.91 × 6.03	= 126.0873
4.66 × 1.63	= 7.5958
4.66 × 2.10	= 9.7860
17.35 × 7.08	= 122.8380
17.35 × 6.46	= 112.0810
16.04 × 6.93	= 111.1572
16.04 × 6.18	= 99.1272
計	= 766.8182
1/2	= 383.4091
地積	= 383.40m ²
B	
25.47 × 3.90	= 99.3330
25.47 × 3.42	= 87.1074
6.86 × 0.49	= 3.3614
6.86 × 3.78	= 25.9308
計	= 215.7326
1/2	= 107.8663
地積	= 107.86m ²
A+B(合計)	
383.4091 + 107.8663	= 491.2754
地積	= 491.27m ²

断面図 縮尺50分の1



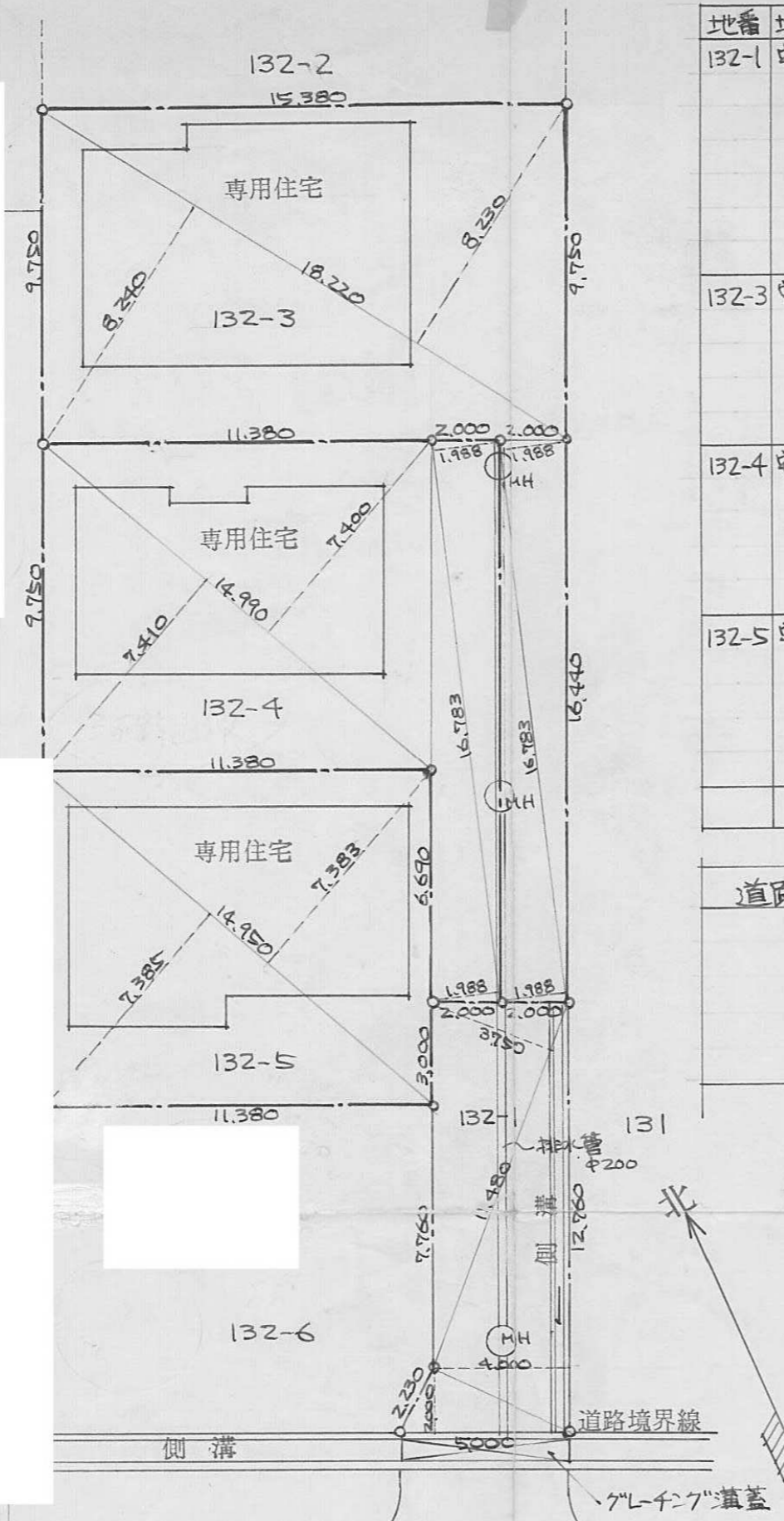
26

指定年月日・番号 昭和58年3月18日第57-27号
 告示年月日・番号 昭和58年3月30日第31号

承諾書

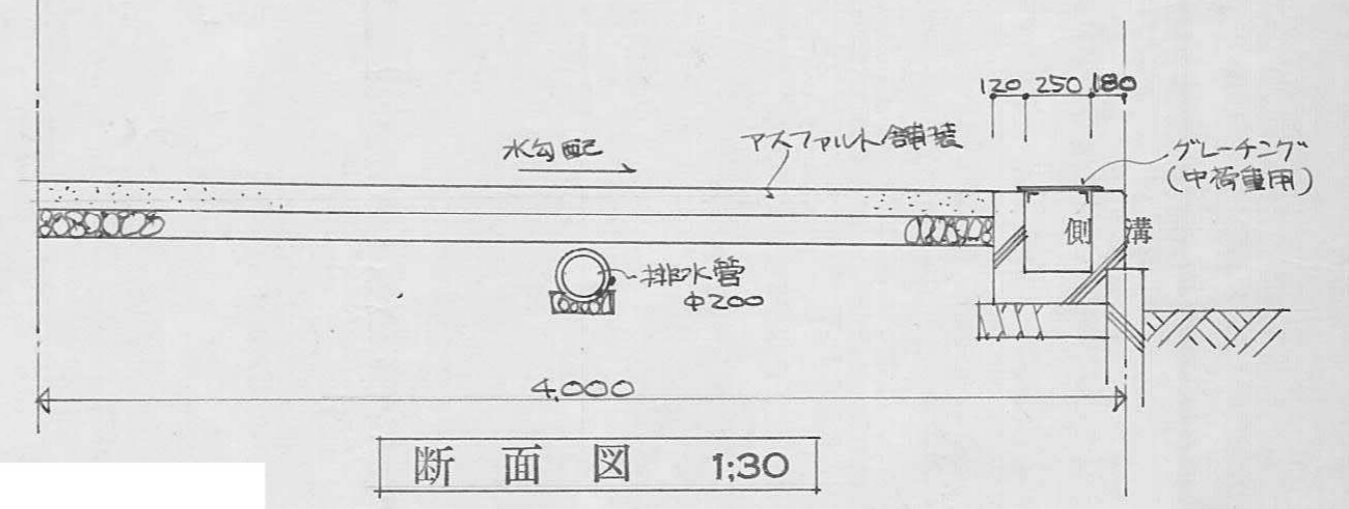
この図面記載のとおり道路の位置の指定・変更・廃止を承諾します。

道路の幅員 4.00 m 道路の延長 12.76 m 道路の面積 52.045 m²



地番	地目	求積	面積
132-1	宅地	16.783 x 1.988 x 4	118.77
		11.480 x 3.750	
		12.760 x 4.000	
		5.000 x 2.000	
		計 237.5484 x 1/2 = 118.7742	
132-3	宅地	18.220 x 8.230 18.220 x 8.240 計 300.0834 x 1/2 = 150.0417	150.04
132-4	宅地	14.990 x 7.400 14.990 x 7.410 計 222.0019 x 1/2 = 111.0009	111.00
132-5	宅地	14.950 x 7.385 14.950 x 7.383 計 220.7816 x 1/2 = 110.3908	110.39
		合計	490.20

道路位置指定申請部分面積	
11.480 x 3.750	= 43.0500
12.760 x 4.000	= 51.0400
5.000 x 2.000	= 10.0000
計	104.0900
x 1/2	= 52.0450



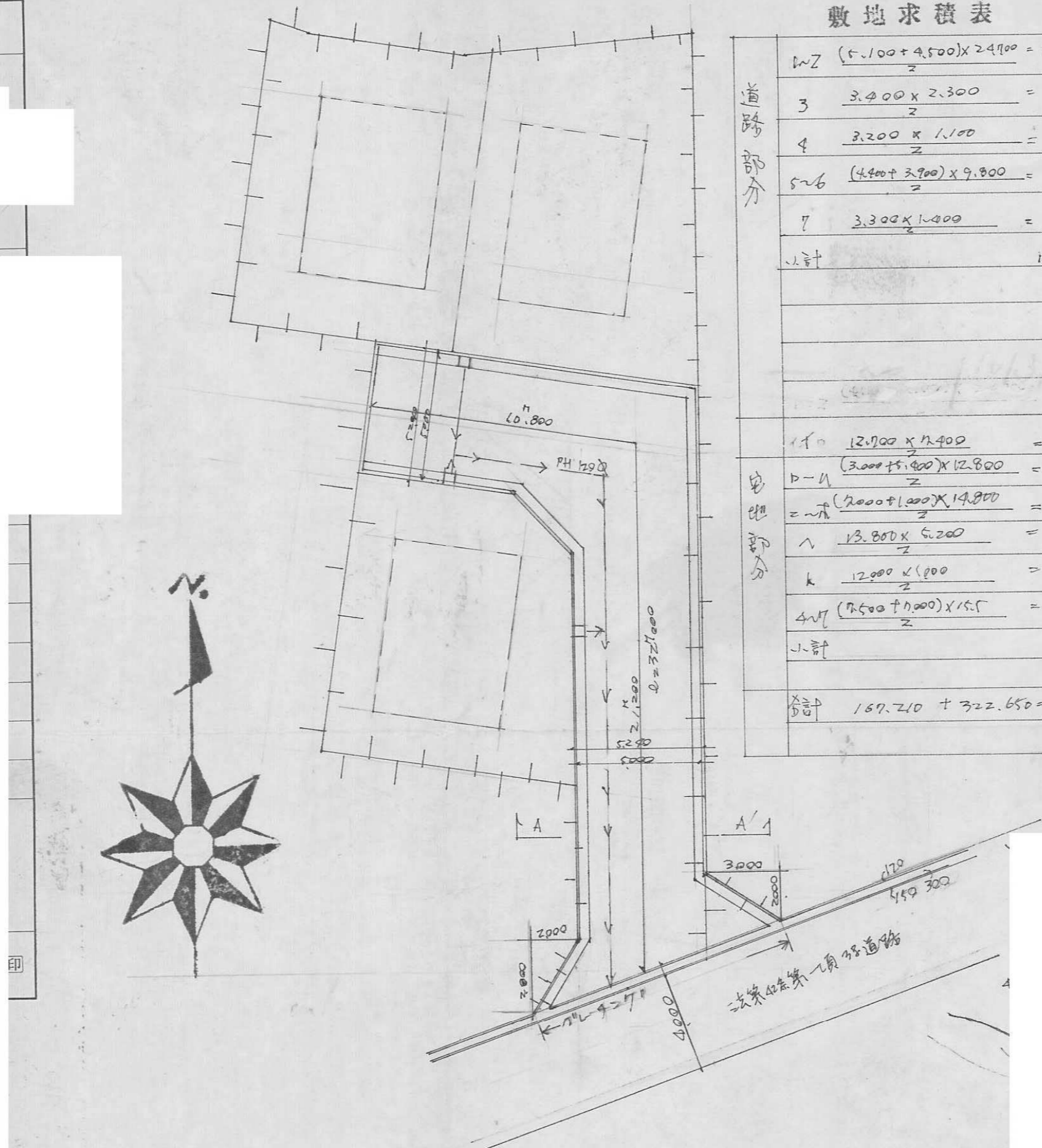
指定年月日・番号	昭和58年4月2日	第57-28号
告示年月日・番号	昭和58年4月9日	第43号

承諾書

この図面記載のとおり道路の位置の指定・変更・廃止を承諾します。

道路の幅員	5.24 M	道路の延長	32 M	道路の面積	167.210
-------	--------	-------	------	-------	---------

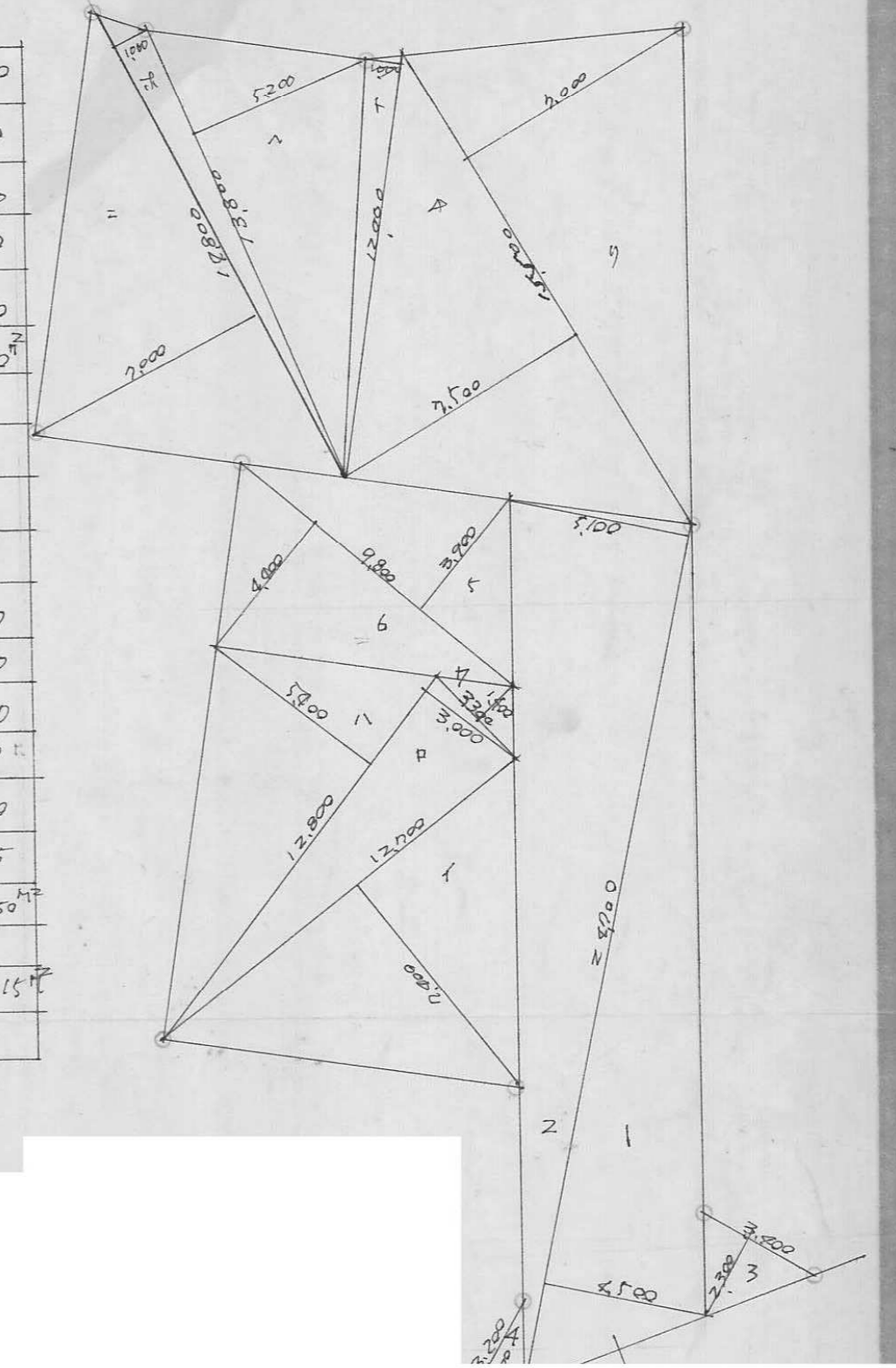
平面図 S 1:200




敷地求積表

道路部分	1-2	$\frac{(5.100 + 4.500) \times 24.900}{2} = 118.560$
	3	$\frac{3.400 \times 2.300}{2} = 3.910$
	4	$\frac{3.200 \times 1.100}{2} = 1.760$
	5-6	$\frac{(4.400 + 3.900) \times 9.800}{2} = 40.670$
	7	$3.300 \times 1.400 = 2.310$
	小計	167.210
宅地部分	1-A	$12.700 \times 12.400 = 157.480$
	B-A	$\frac{(3.000 + 1.400) \times 12.800}{2} = 32.160$
	C-A	$\frac{(2.000 + 1.000) \times 14.800}{2} = 24.700$
	1-B	$13.800 \times 5.200 = 71.760$
	k	$12.000 \times 1.000 = 12.000$
	4-A	$\frac{(7.500 + 1.000) \times 15.5}{2} = 62.375$
	小計	322.650
合計		167.210 + 322.650 = 489.860

敷地求積図 S 1:200



道路幅員 5.240
有効幅員 5.000



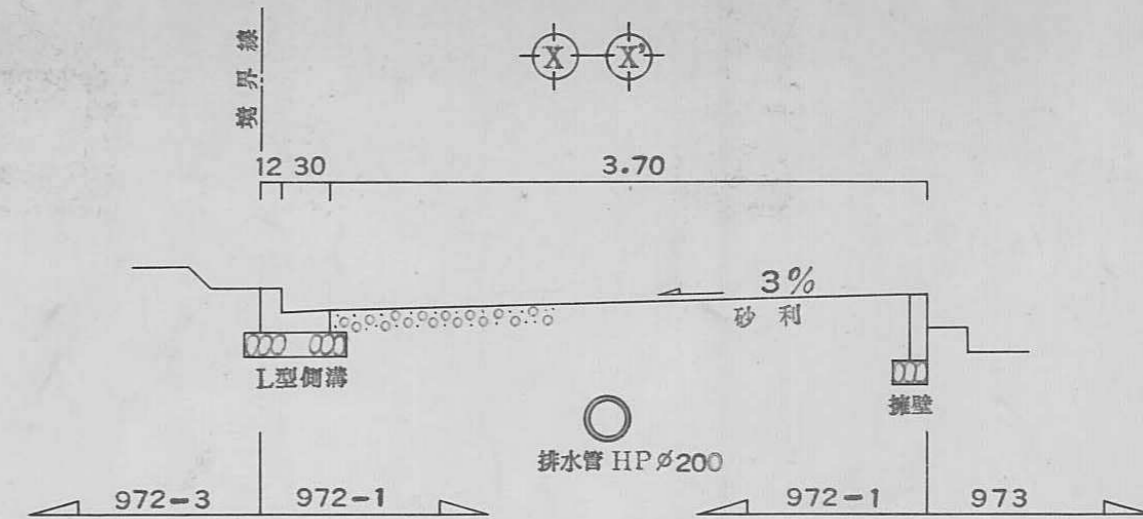
断面図 S 1:30

指定年月日・番号	昭和58年4月14日第57-29号
告示年月日・番号	昭和58年4月27日第53号

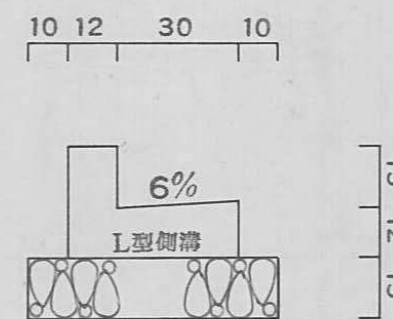
承諾書

この図面記載のとおり道路の位置の指定・変更・廃止を承諾します。

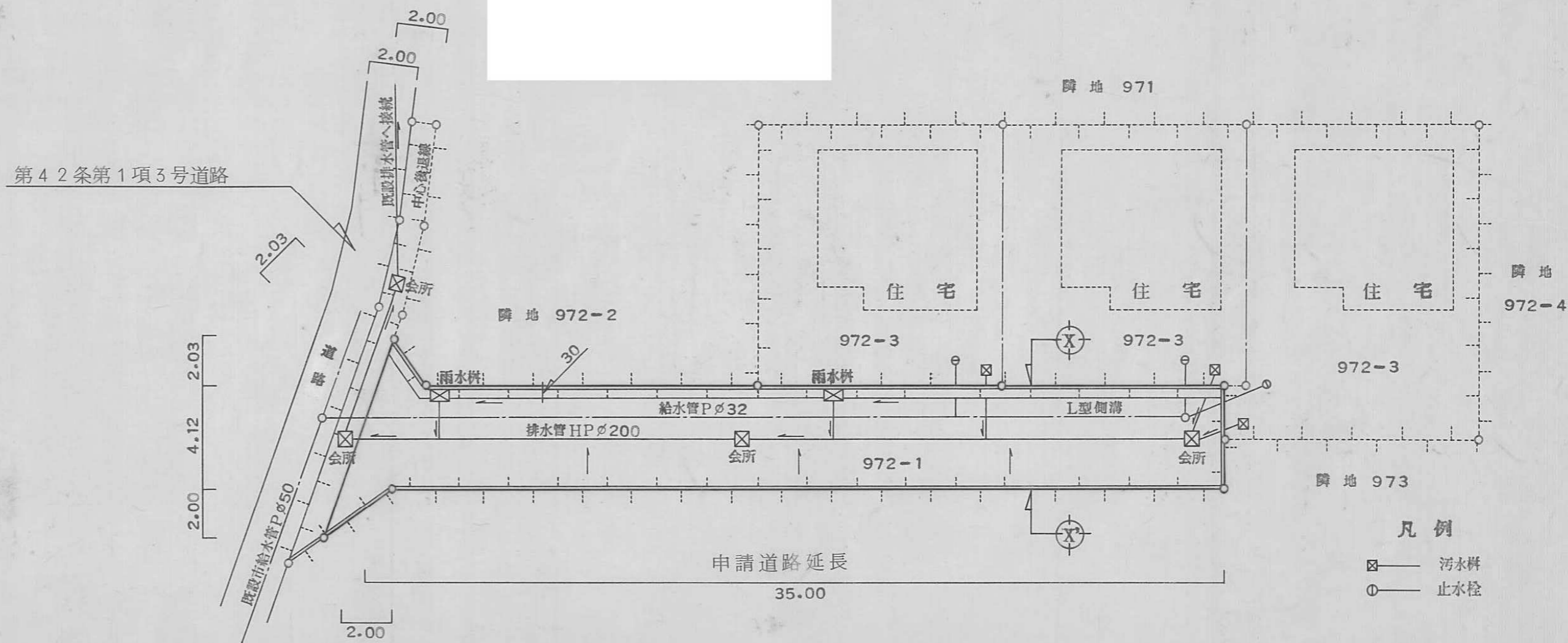
道路の幅員	4m120	道路の延長	35m000	道路の面積	165m ² 59
-------	-------	-------	--------	-------	----------------------



横断図 $s = 1/50$



構造図 $s = 1/20$



土地利用計画図 $s = 1/200$

- 凡例
- ☒ 汚水井
 - 止水栓

29

指定年月日・番号	昭和58年4月12日第57-30号
告示年月日・番号	昭和58年4月27日第52号

承諾書

この図面記載のとおり道路の位置の指定・変更承諾を承諾します。

道路の幅員	4.500	道路の延長	27.500	道路の面積	136.9 m ²
-------	-------	-------	--------	-------	----------------------

