

昭和58年度

図面ページ	指定番号	指定年月日	地名	備考
1	58- 1	58.05.23	四郷町東阿保字西山新田594-4, -6	
2	58- 2	58.06.09	網干区浜田字東森ノ木142-5他	
3	58- 3	58.06.16	保城字上野田612-1	
4	58- 4	58.08.18	飯田字神子田270-2, 272-3	市道千柄 <sup>187</sup> 190号線
5	58- 5	58.05.24	網干区興浜字新田1130-3	
6	58- 6	58.08.19	御立字北畑1169-5	
7	58- 7	58.06.07	勝原区熊見134-1	
8	58- 8	58.09.19	書写字中ノ坪165-2	
9	58- 9	58.07.18	御国野町御着字東丁964-2	
10	58- 10	58.08.01	網干区興浜字鶴塚1952-7, 1953-9	
11	58- 11	58.08.22	飾磨区下野田字東林420-26	
12	58- 12	58.08.13	田寺字藪ノ内670-1	57-21の延長
13	58- 13	58.10.24	土山五丁目475-3	
14	58- 14	58.10.13	辻井字門田833	
15	58- 15	58.11.15	勝原区宮田字金保568-1	
16	58- 16	58.11.29	勝原区朝日谷字大門3-6	
17	58- 17	58.12.28	土山六丁目682-1	
18	58- 18	59.01.11	北平野二丁目818-1	
19	58- 19	59.04.06	飾東町佐良和字一本松137-5	59-4取消(59.12.26) ✓
20	58- 20	59.01.26	下手野字西河原782-5, -6	
21	58- 21	59.02.04	書写字釜ケ口2604-2	
22	58- 22	59.04.25	勝原区朝日谷145-1, 147-1	図面2枚
23	58- 23	59.04.06	網干区余子浜字長太郎476-2, 477-1	57-28延長
24	58- 24	59.04.06	大津区天満字堂ノ後816-1, -2, 815-2	
25	58- 25	59.04.09	辻井字宮ノ後568-1, 558-2	
26	58- 26	59.05.10	土山4丁目662-1, -5, -6, 663-1, -4	
27				
28				
29				
30				
31				
32				
33				
34				
35				
36				
37				
38				
39				
40				
41				

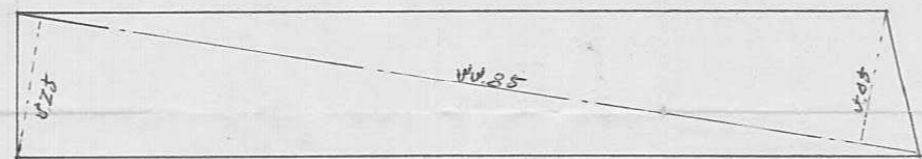
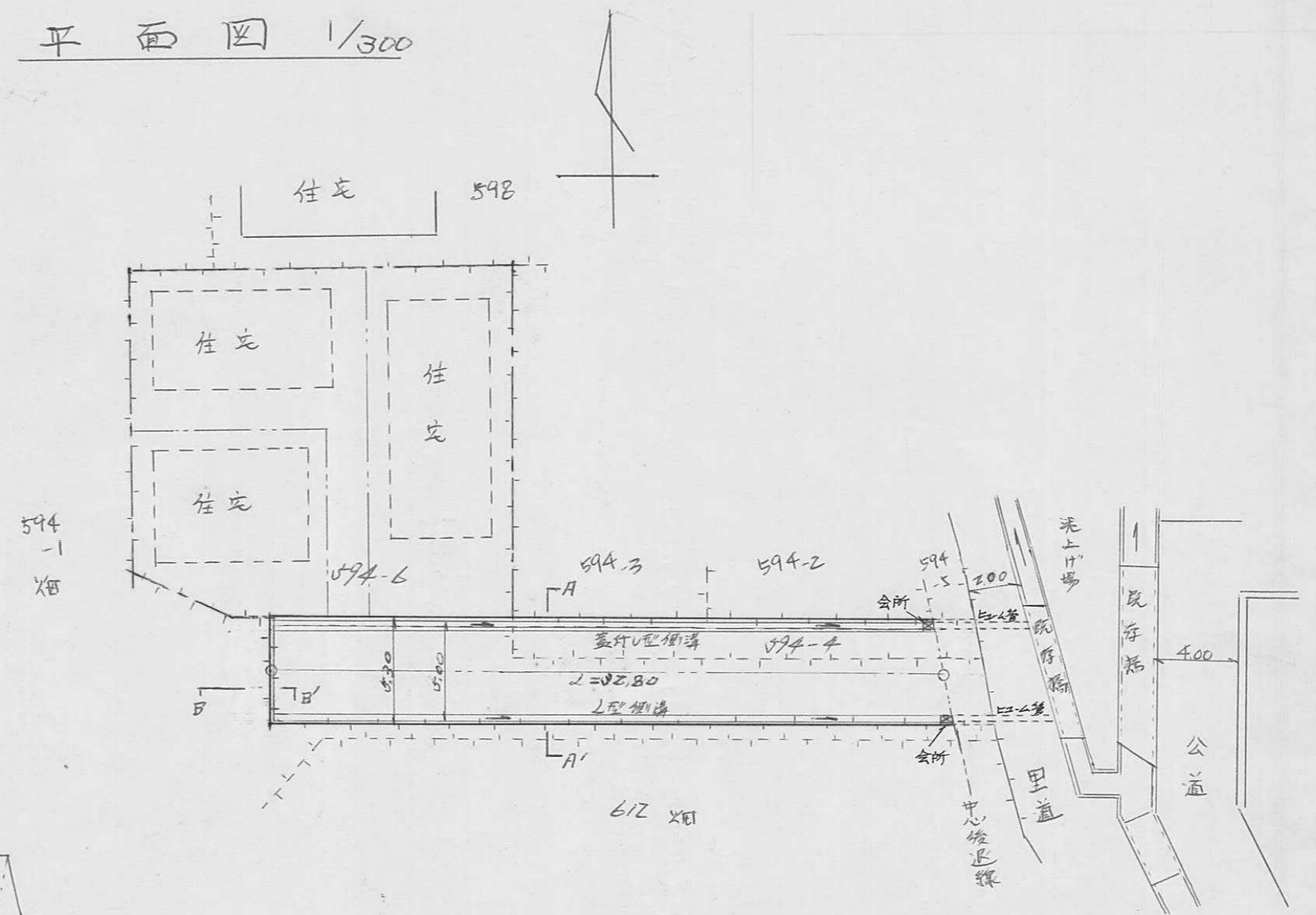
指定年月日・番号	昭和58年5月23日第58-1号
告示年月日・番号	昭和58年6月2日第50号

承諾書

この図面記載のとおり道路の位置の指定・変更・廃止を承諾します。

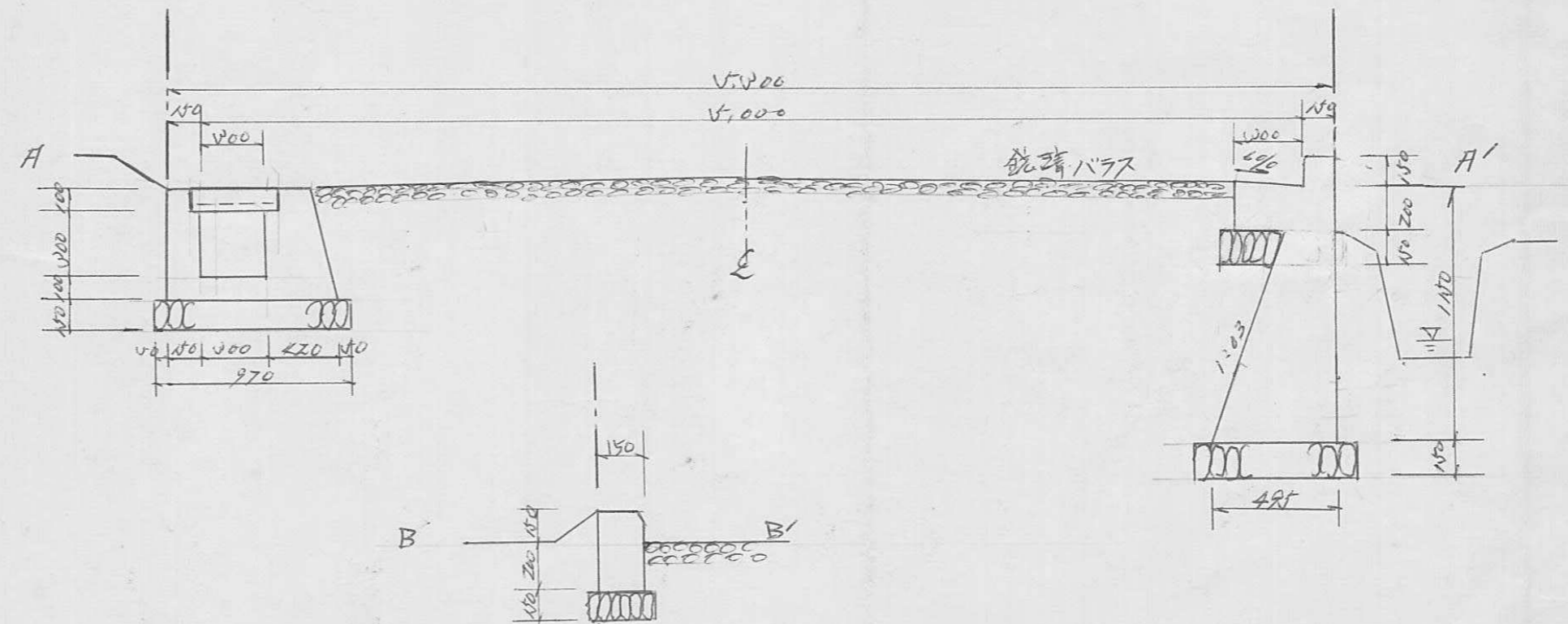
道路の幅員	5.00	道路の延長	22.80	道路の面積	114.02㎡
-------	------	-------	-------	-------	---------

平面図 1/300



面積図  
 $(4.25 + 4.05) \times 0.85 \div 2 = 174.02 \text{㎡}$

断面図 1/30

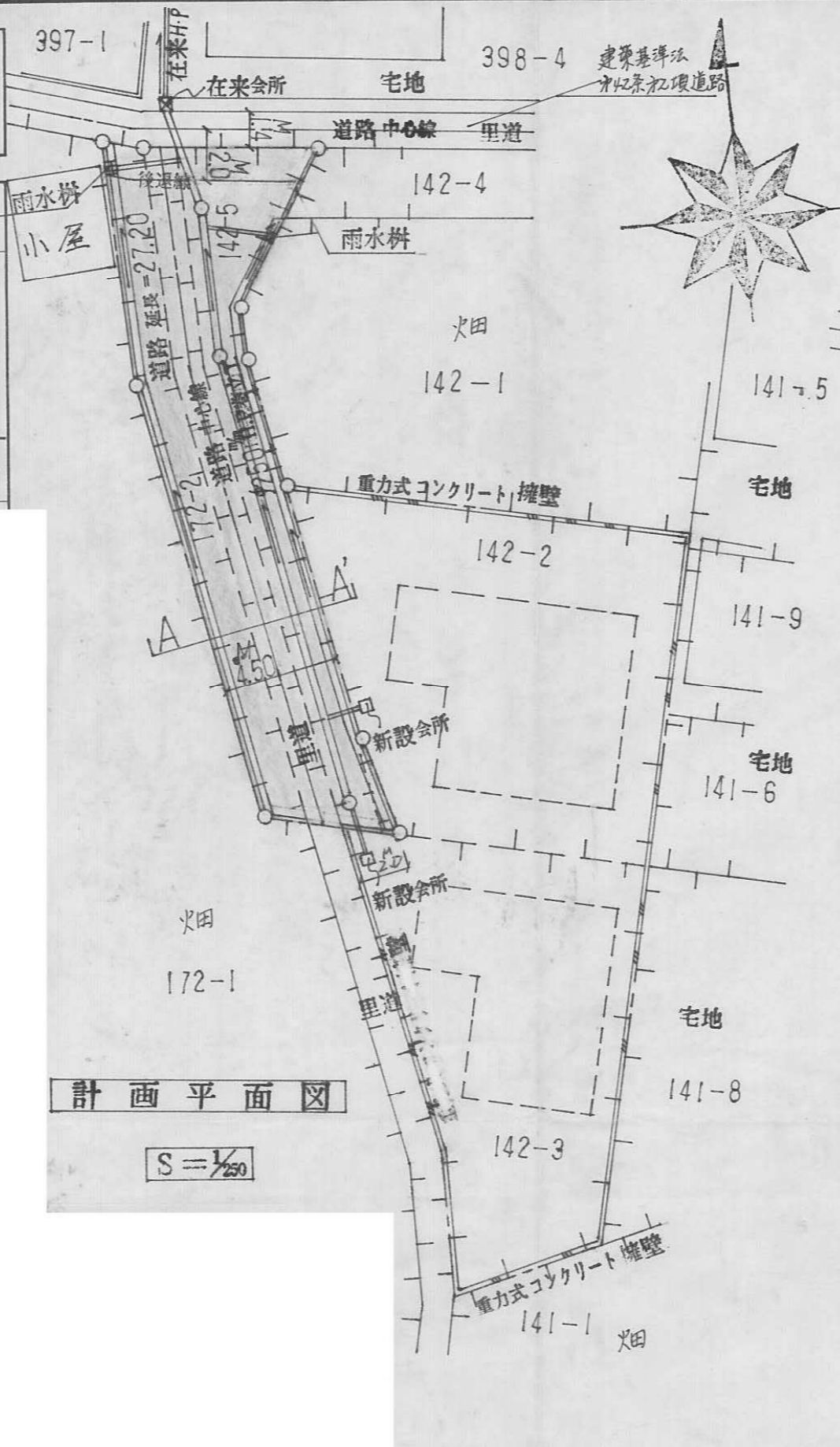


指定年月日・番号	昭和58年6月9日	第58-2号
告示年月日・番号	昭和58年6月24日	第89号

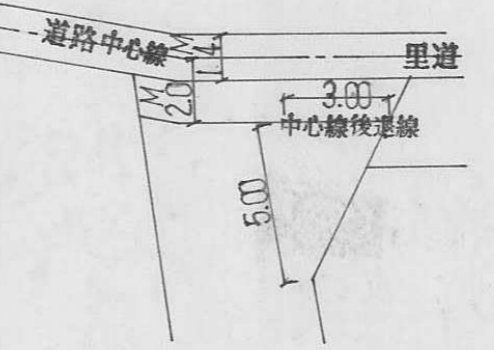
### 承諾書

この図面記載のとおり道路の位置の指定・変更・廃止を承諾します。

道路の幅員	有効 4.2 M	道路の延長	27.2 M	道路の面積	135.26 ㎡
-------	----------	-------	--------	-------	----------



スミ切詳細図

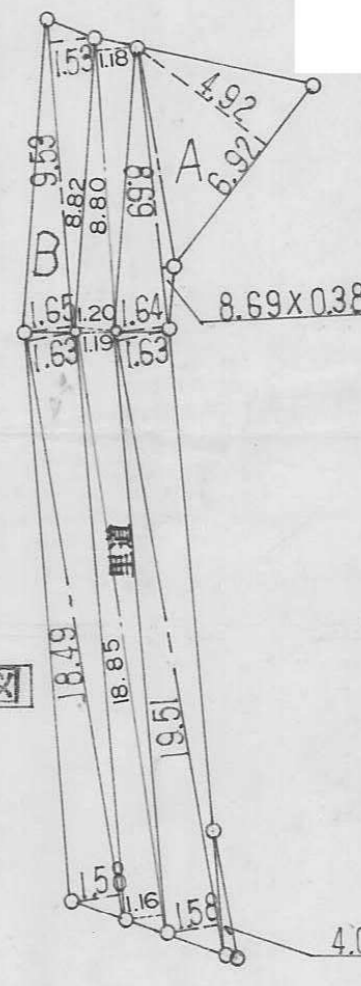


計画平面図

$S = \frac{1}{250}$

求積図

$S = \frac{1}{250}$



求積表

$$A \quad \{(6.92 \times 4.92) + (8.69 \times 0.38) + (8.69 \times 1.64) + (19.51 \times 1.63) + (19.51 \times 1.53) + (4.0 \times 0.35)\} \times 0.5 = 57.81$$

$$B \quad \{(9.53 \times 1.53) + (9.53 \times 1.65) + (18.49 \times 1.63) + (18.49 \times 1.58)\} \times 0.5 = 44.82$$

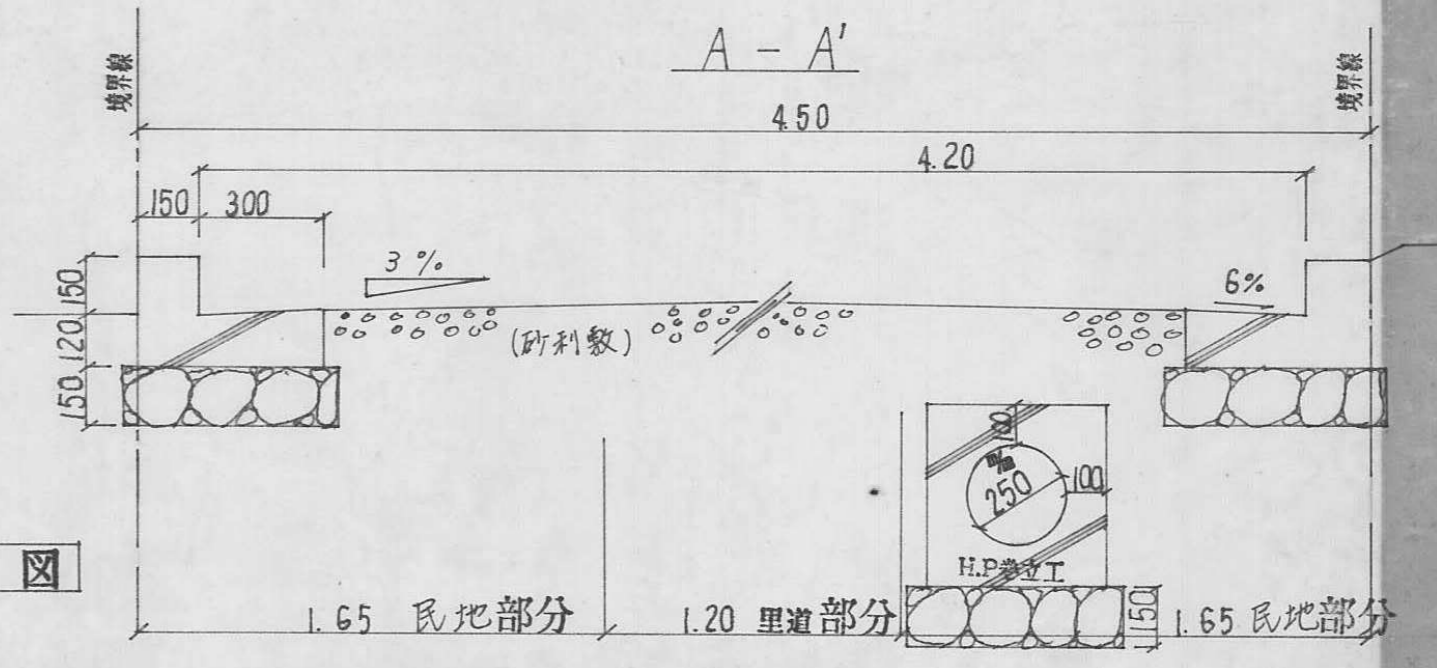
$$57.81 + 44.82 = 102.63$$

$$\text{里道} \quad \{(8.80 \times 1.18) + (8.82 \times 1.20) + (18.85 \times 1.19) + (18.85 \times 1.16)\} \times 0.5 = 32.63$$

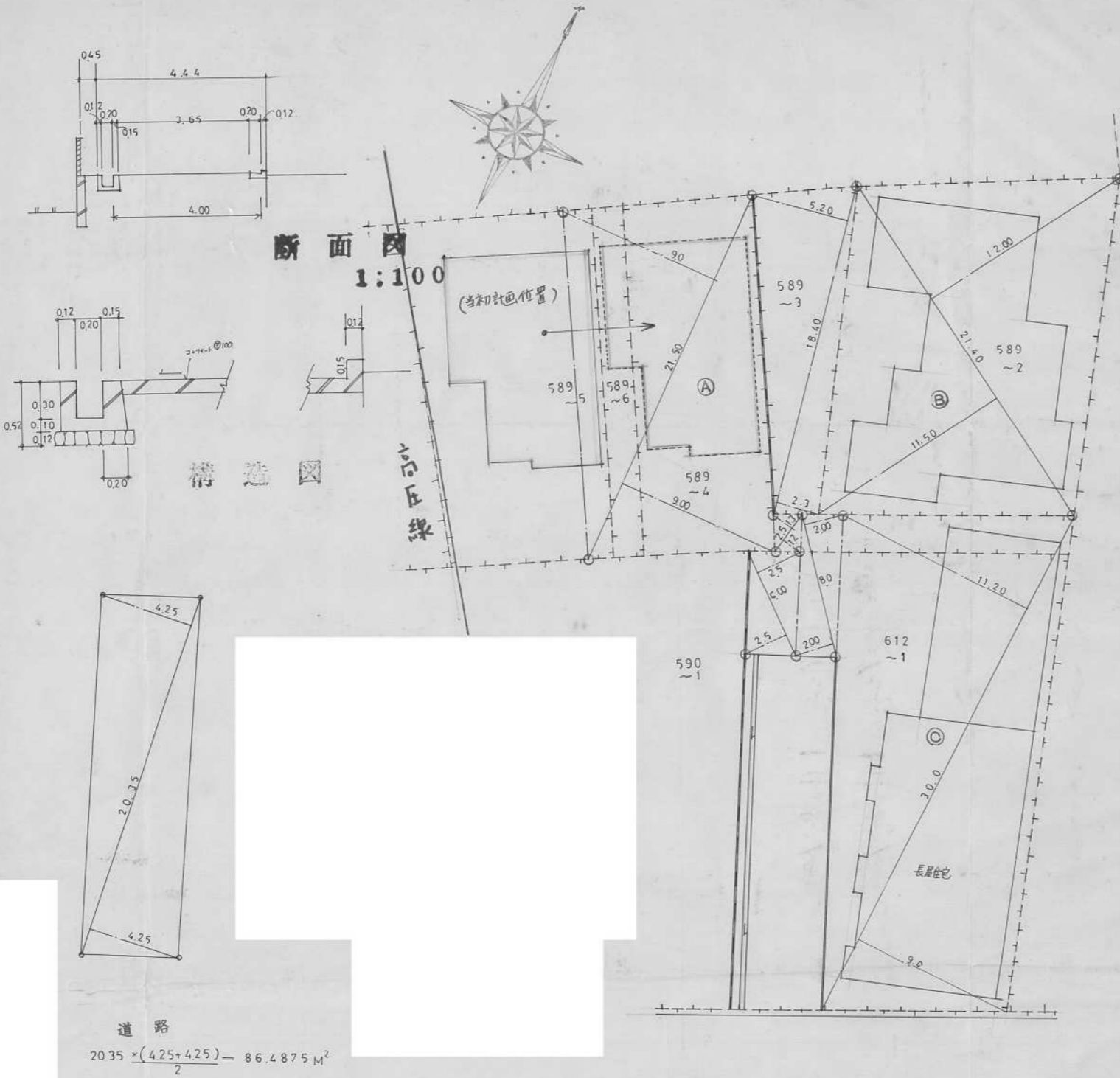
$$\text{延面積} \quad 102.63 + 32.63 = 135.26$$

横断面図

$S = \frac{1}{20}$



指定年月日・番号	昭和58年6月16日第48-3号
告示年月日・番号	昭和58年6月26日第91号
承諾書	
この図面記載のとおり道路の位置の指定・幅員・構造を承諾します。	
道路の幅員	4.44
道路の延長	19.50 <sup>m</sup>
道路の面積	86.48 <sup>m<sup>2</sup></sup>



道路  
 $20.35 \times \frac{(4.25+4.25)}{2} = 86.4875 \text{ m}^2$

測量図 1:200

① 求積表

21.50 x 9.00	193.500
21.50 x 9.00	193.500
2.50 x 1.30	3.250
2.50 x 1.20	3.000
6.00 x 2.50	15.000
6.00 x 2.50	15.000
計	423.250
1/2	211.625
地積	211.62 <sup>m<sup>2</sup></sup>

② 求積表

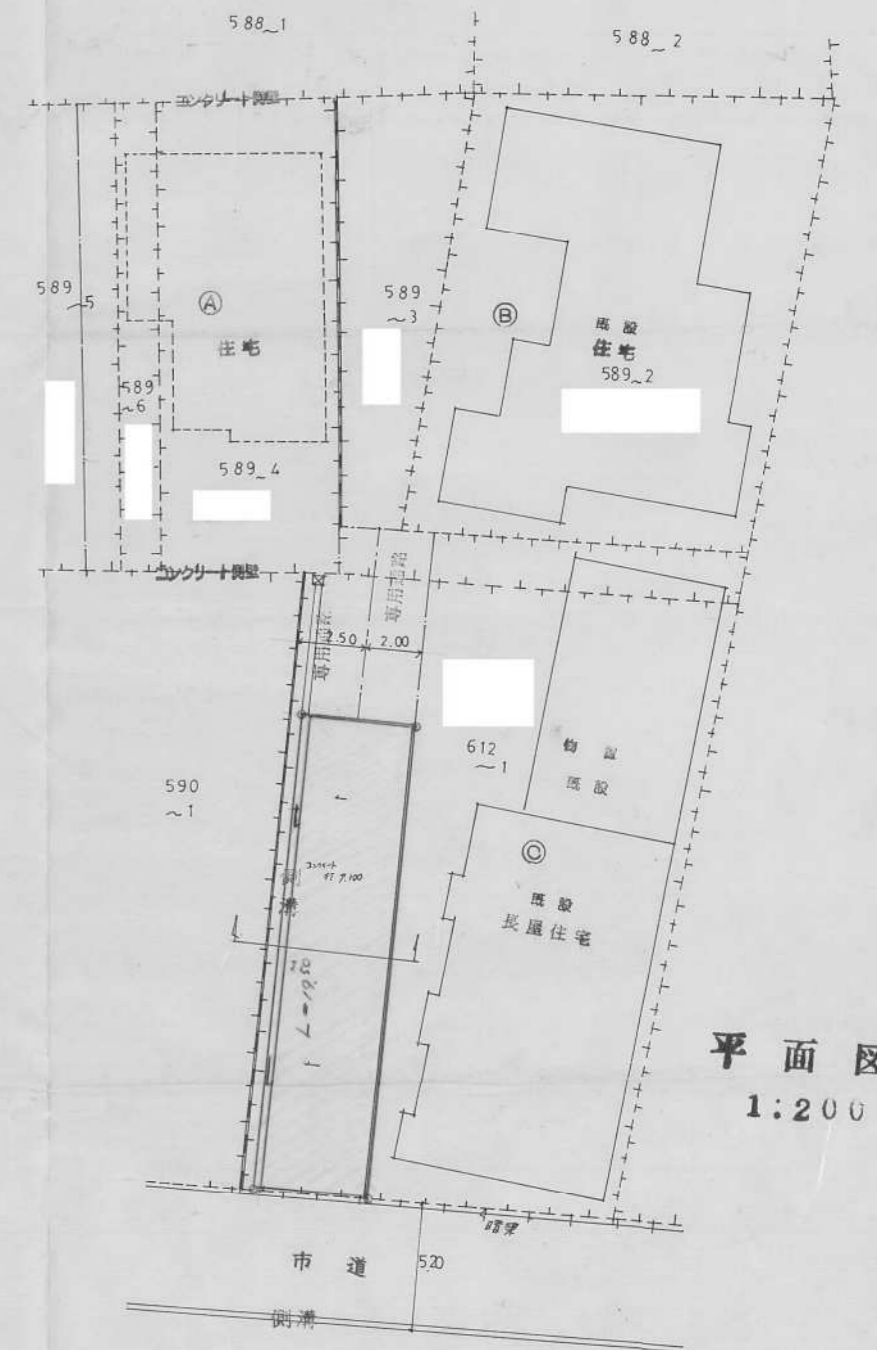
18.40 x 5.20	95.680
18.40 x 2.30	42.320
8.00 x 2.00	16.000
8.00 x 2.00	16.000
21.40 x 12.00	256.800
21.40 x 11.50	246.100
計	672.900
1/2	336.450
地積	336.45 <sup>m<sup>2</sup></sup>

現用面積 86.48<sup>m<sup>2</sup></sup>

計地合計 937.55<sup>m<sup>2</sup></sup>

③ 求積表

30.0 x 11.20	336.0000
30.0 x 9.00	270.0000
計	606.0000
1/2	303.0000
地積	303.00 <sup>m<sup>2</sup></sup>



平面図 1:200

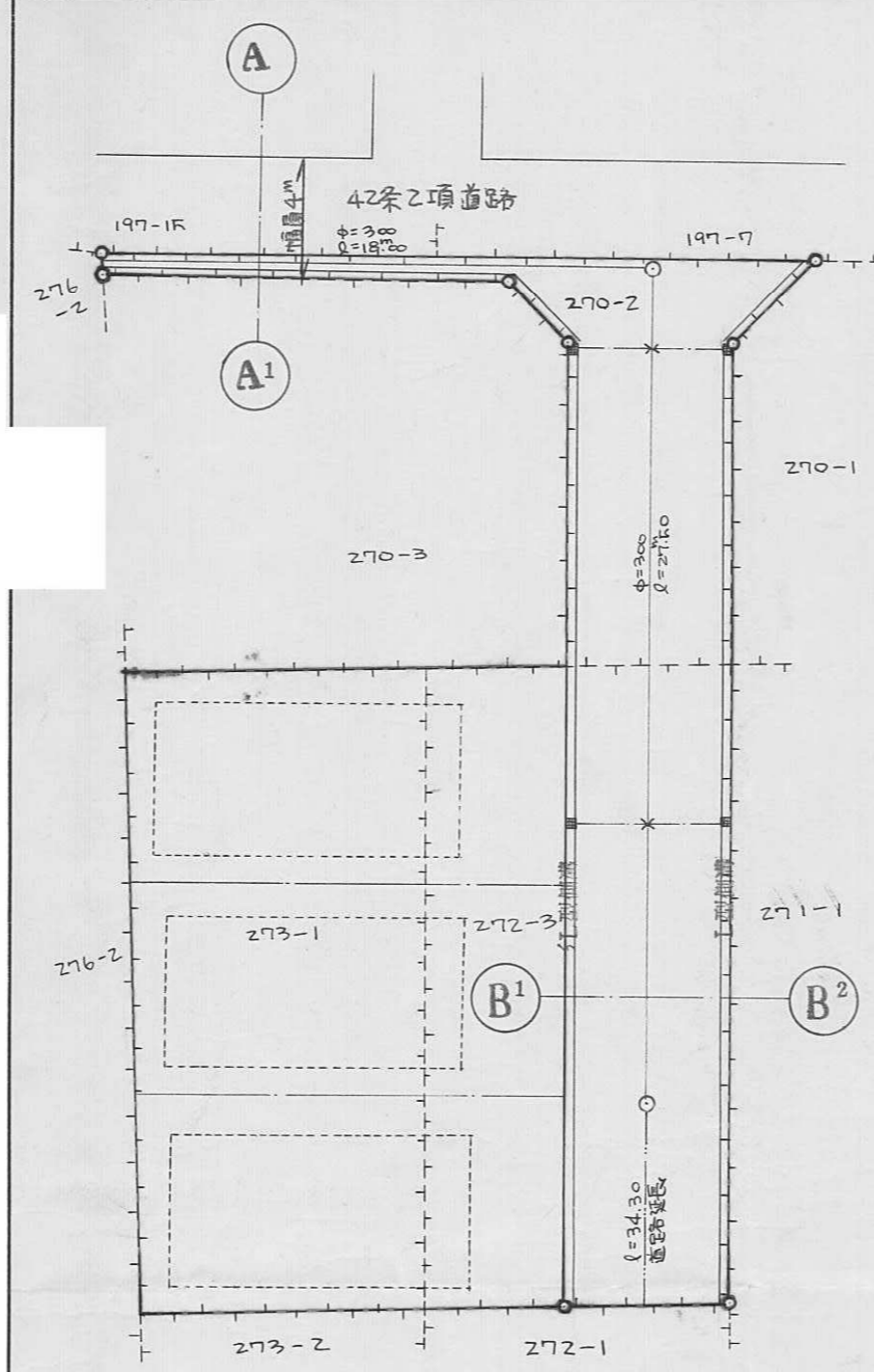
指定年月日・番号 昭和58年8月18日第58-4号  
 告示年月日・番号 昭和58年8月25日第118号

承諾書

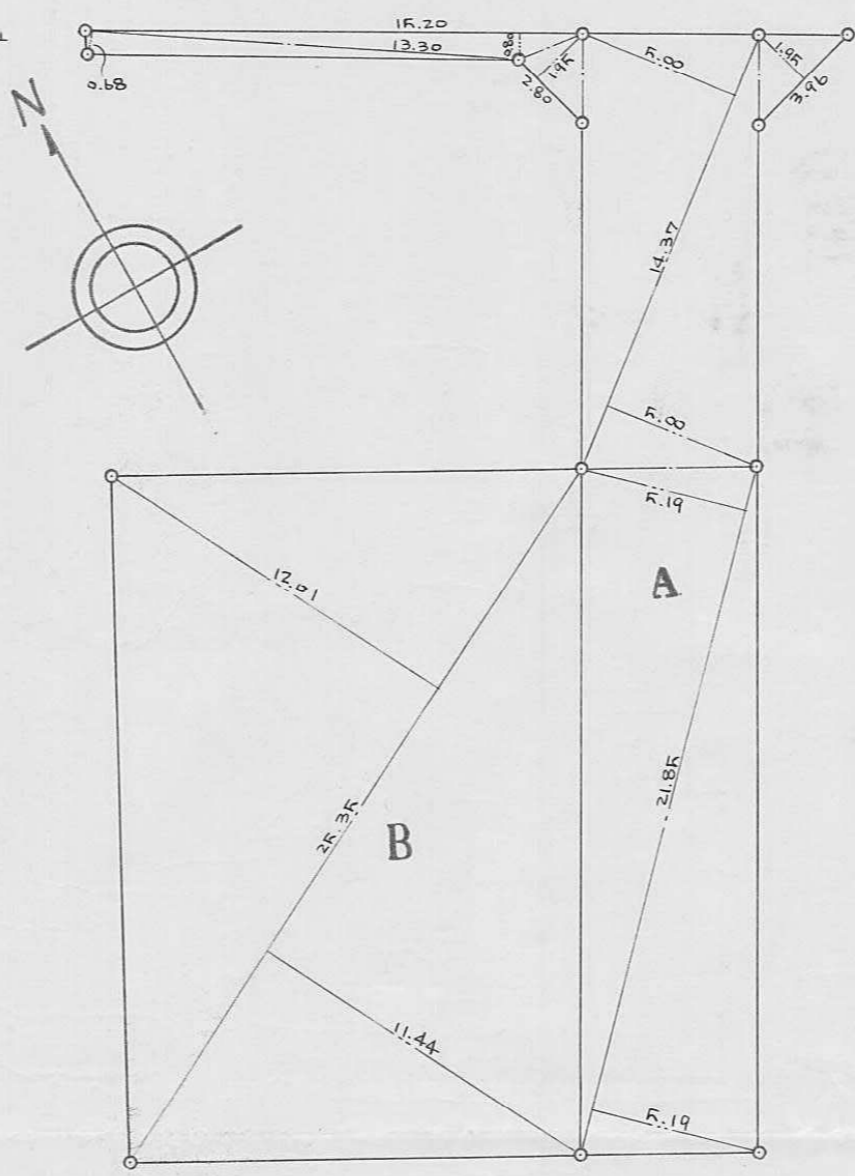
この図面記載のとおり道路の位置の指定・変更・廃止を承諾します。

道路の幅員 5m40 道路の延長 34m30 道路の面積 202.44 m<sup>2</sup>

平面図 縮尺 250 分の1



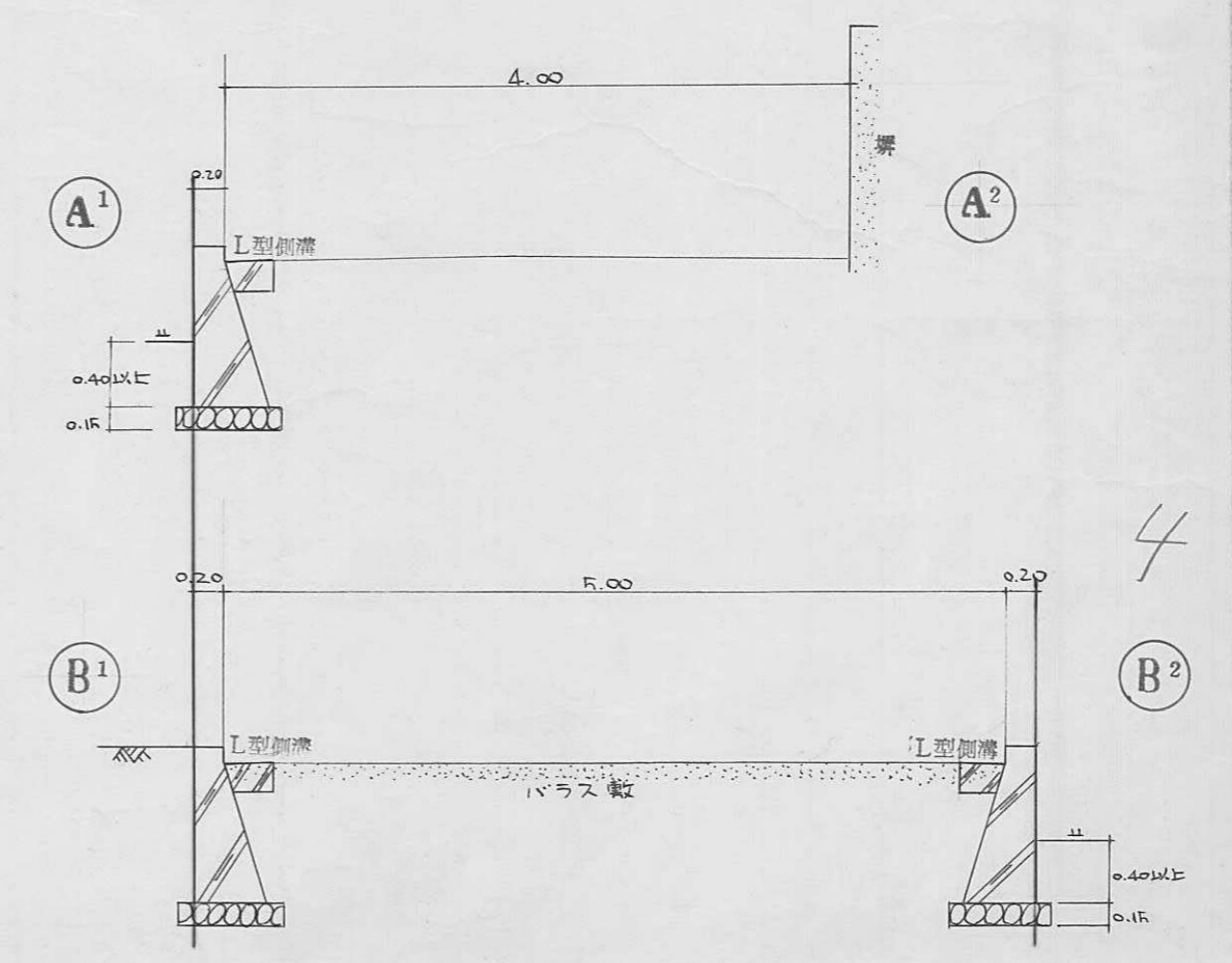
求積図 縮尺 250 分の1



求積表

<b>A</b>	
15.20 × 0.80	= 12.1600
13.30 × 0.68	= 9.0440
2.80 × 1.95	= 5.4600
14.37 × 5.00	= 71.8500
14.37 × 5.00	= 71.8500
3.96 × 1.95	= 7.7220
21.85 × 5.19	= 113.4015
21.85 × 5.19	= 113.4015
計	= 404.8890
1/2	= 202.4445
地積	= 202.44 m <sup>2</sup>
<b>B</b>	
25.35 × 12.01	= 304.4535
25.35 × 11.44	= 290.0040
計	= 594.4575
1/2	= 297.22875
地積	= 297.22 m <sup>2</sup>
<b>A+B (合計)</b>	
202.4445 + 297.22875	= 499.67325
地積	= 499.67 m <sup>2</sup>

断面図 縮尺 50 分の1

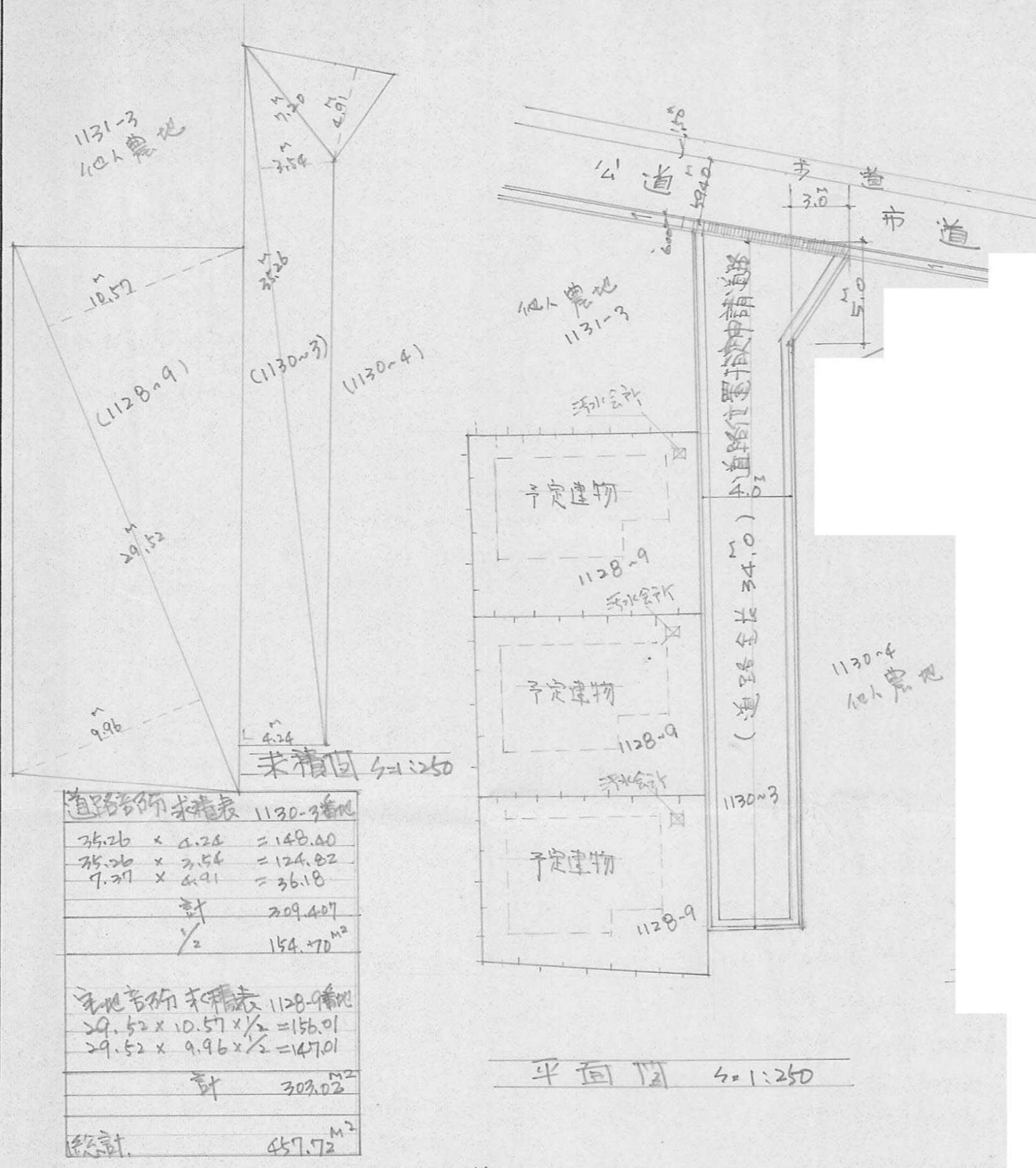


指定年月日・番号	昭和58年5月24日第58-5号
告示年月日・番号	昭和58年6月2日第7/号

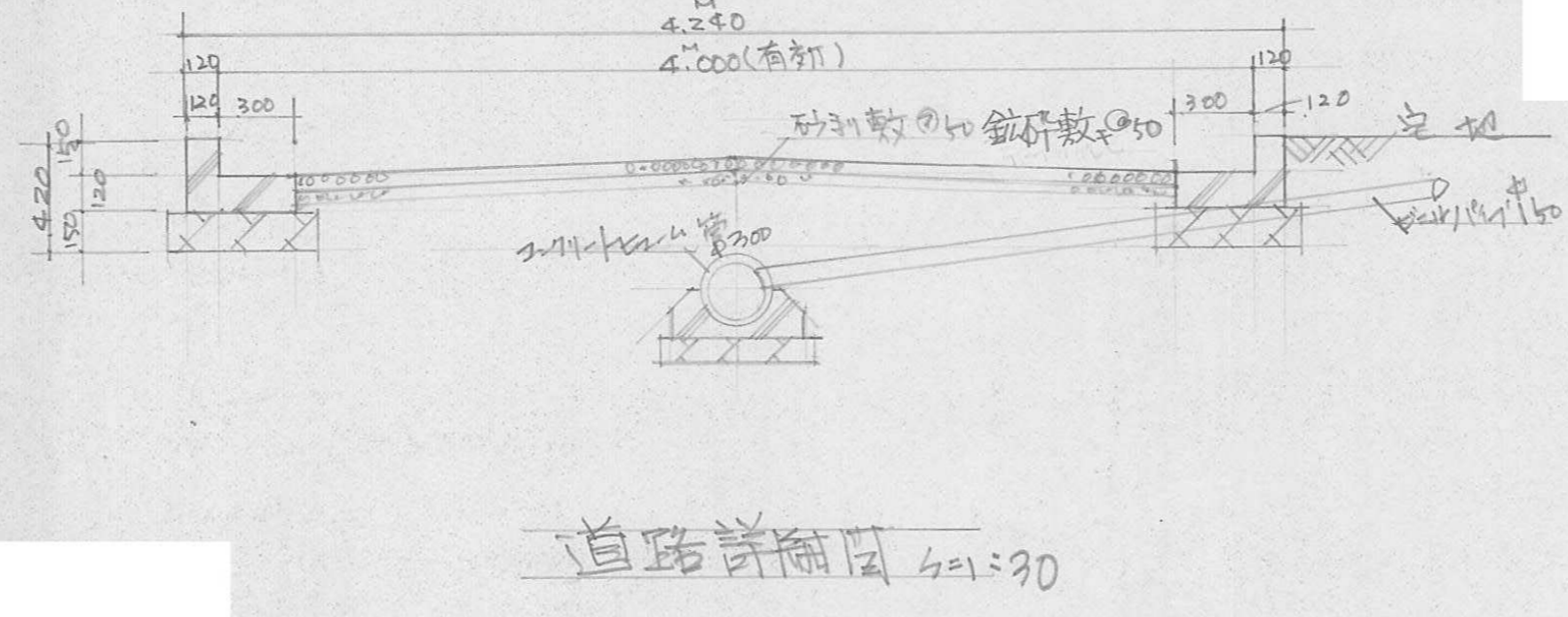
承諾書

この図面記載のとおり道路の位置の指定・変更・廃止を承諾します。

道路の幅員	4.0 <sup>M</sup>	道路の延長	34.0 <sup>M</sup>	道路の面積	154.70 <sup>M<sup>2</sup></sup>
-------	------------------	-------	-------------------	-------	---------------------------------



道路幅員精算表 1130-3農地	
35.26 × 4.28	= 148.60
35.26 × 3.56	= 124.82
7.27 × 4.91	= 36.18
計	209.40
1/2	154.70 <sup>M<sup>2</sup></sup>
土地幅員精算表 1128-9農地	
29.52 × 10.57 × 1/2	= 156.01
29.52 × 9.96 × 1/2	= 147.01
計	303.02 <sup>M<sup>2</sup></sup>
総計	457.72 <sup>M<sup>2</sup></sup>

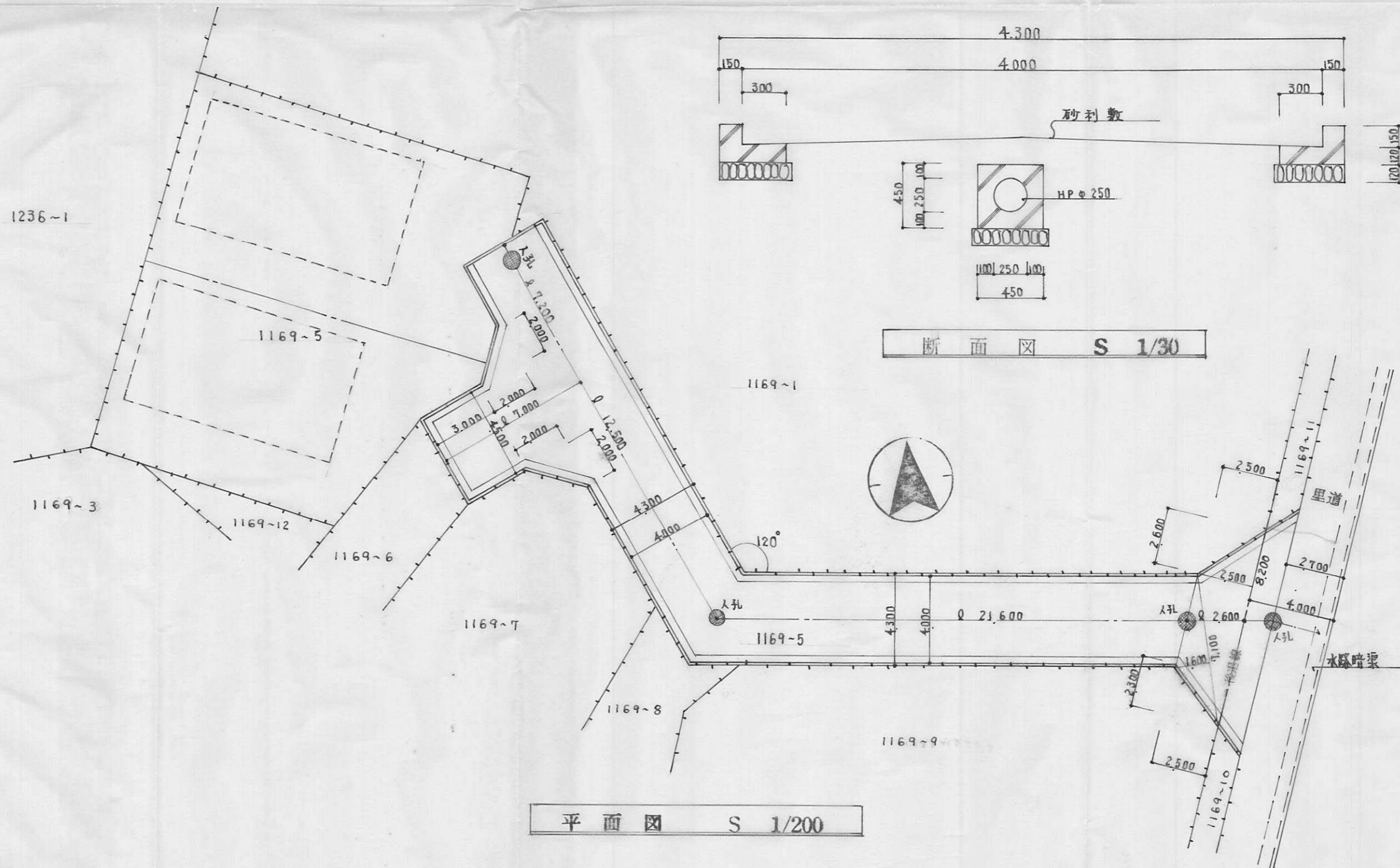


指定年月日・番号	昭和58年8月19日第58-6号
告示年月日・番号	昭和58年8月31日第122号

承諾書

この図面記載のとおり道路の位置の指定・変更・廃止を承諾します。

道路の幅員	4.00	道路の延長	43.90	道路の面積	221.52
-------	------	-------	-------	-------	--------



求積表

道路面積	$4.30 \times 4.30 + 5.00 \times 4.80 + (2.00 \times 2.00 + 2.00 \times 2.00) \times 1/2 + (7.10 \times 1.60 + 8.20 \times 2.50) \times 1/2$	= 221.52 m <sup>2</sup>
------	---	-------------------------

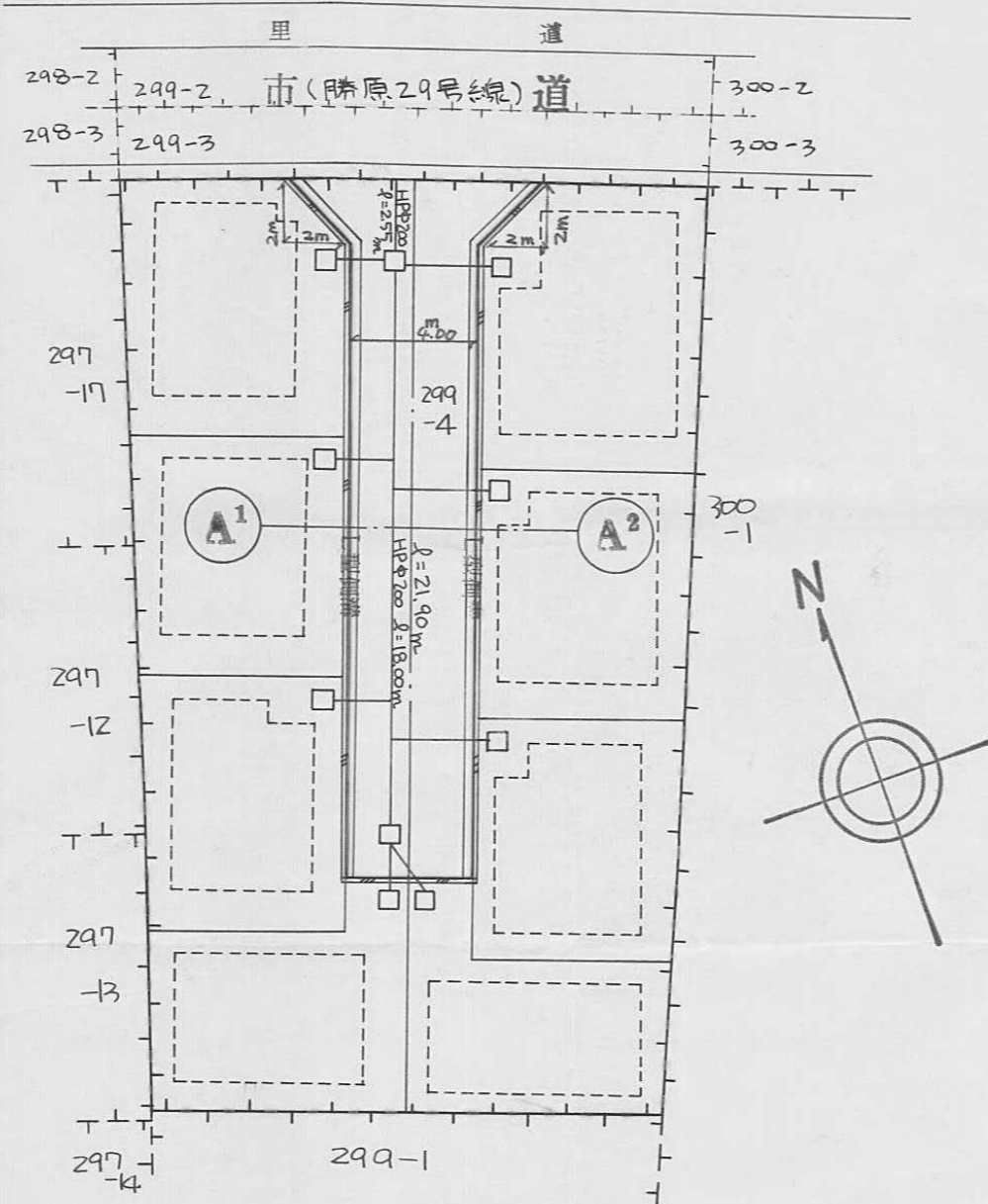
指定年月日・番号 昭和58年6月7日第58-7号  
 告示年月日・番号 昭和58年6月14日第84号

承諾書

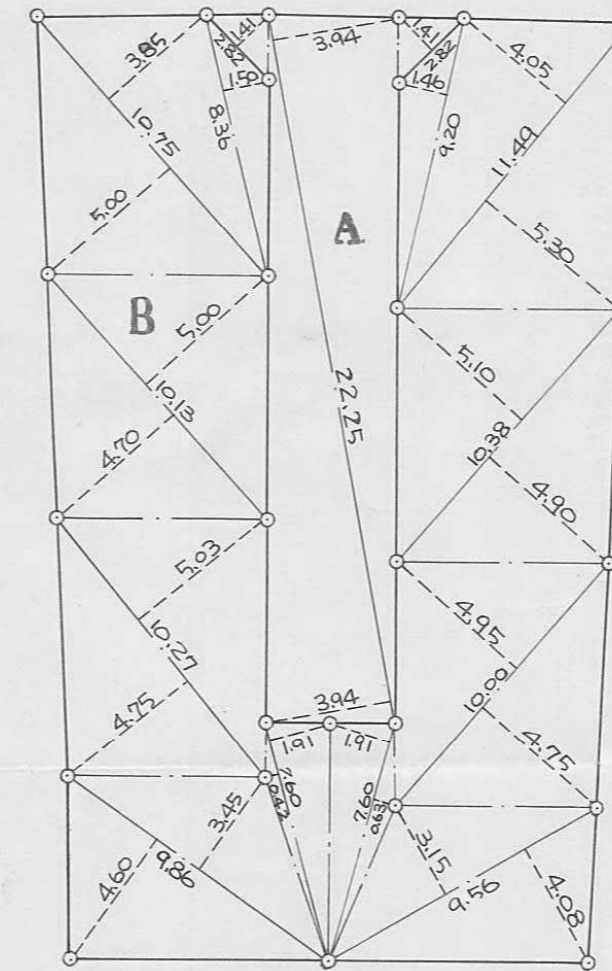
この図面記載のとおり道路の位置の指定・変更・廃止を承諾します。

道路の幅員 4.00 道路の延長 21.90 道路の面積 91.64

平面図 縮尺 250分の1



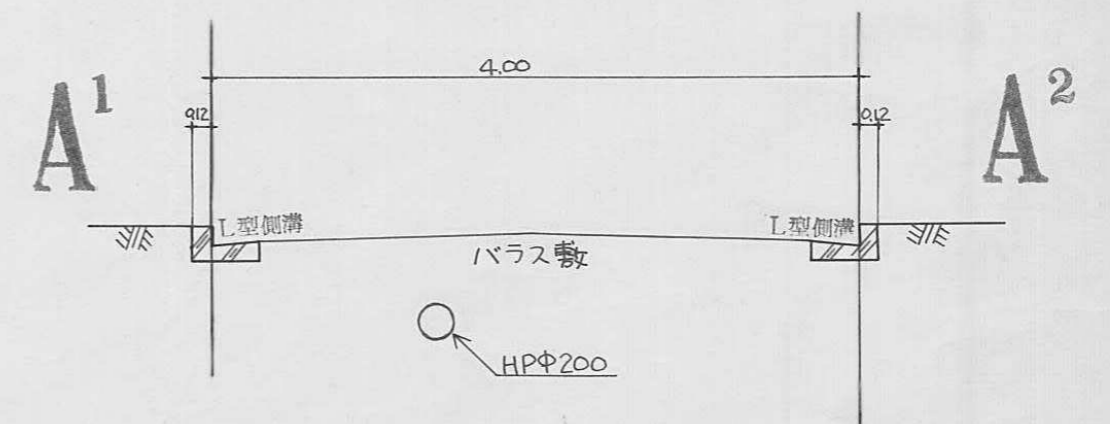
求積図 縮尺 250分の1



計算表

<b>A</b>		
22.25 x 3.94	=	87.6650
22.25 x 3.94	=	87.6650
2.82 x 1.41	=	3.9762
2.82 x 1.41	=	3.9762
計	=	183.2824
地積	=	91.6412
<b>B</b>		
8.36 x 1.50	=	12.5400
10.75 x 3.85	=	41.3875
10.75 x 5.00	=	53.7500
10.13 x 5.00	=	50.6500
10.13 x 4.70	=	47.6110
10.27 x 5.03	=	51.6581
10.27 x 4.75	=	48.7825
7.60 x 1.91	=	14.5160
7.60 x 0.42	=	3.1920
9.86 x 3.45	=	34.0170
9.86 x 4.60	=	45.3560
9.20 x 1.46	=	13.4320
11.49 x 4.05	=	46.5345
11.49 x 5.30	=	60.8970
10.38 x 5.10	=	52.9380
10.38 x 4.90	=	50.8620
10.00 x 4.95	=	49.5000
10.00 x 4.75	=	47.5000
7.60 x 1.91	=	14.5160
7.60 x 0.63	=	4.7880
9.56 x 3.15	=	30.1140
9.56 x 4.08	=	39.0048
計	=	813.5464
地積	=	406.7732
<b>A B 合計</b>		
91.6412 + 406.7732	=	498.4144
地積	=	498.41 m <sup>2</sup>

断面図 縮尺 50分の1



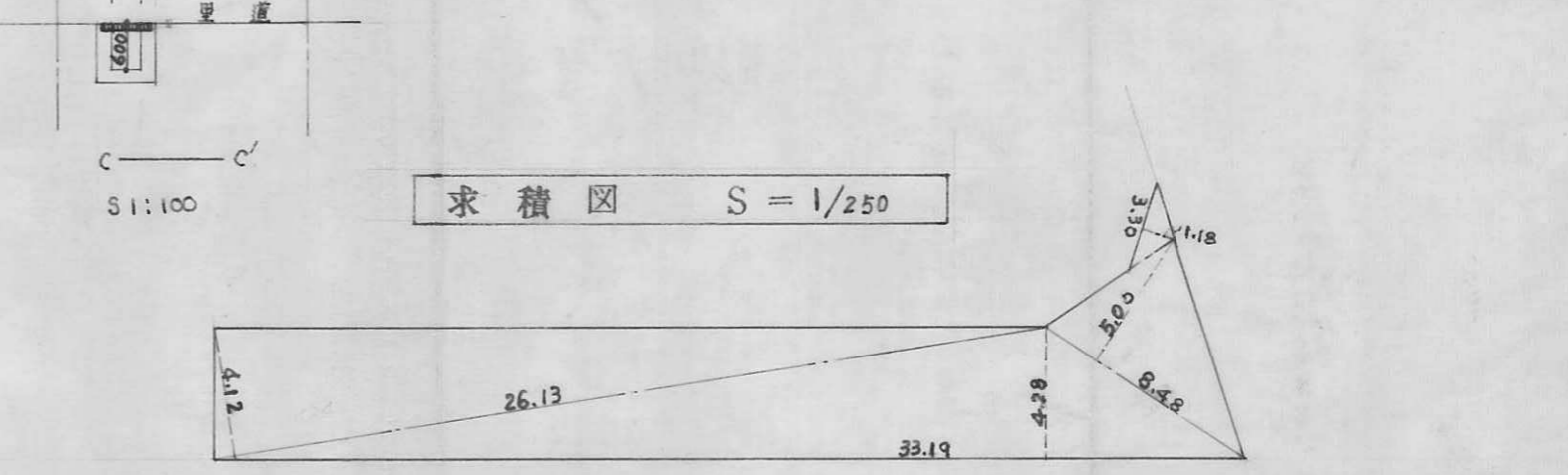
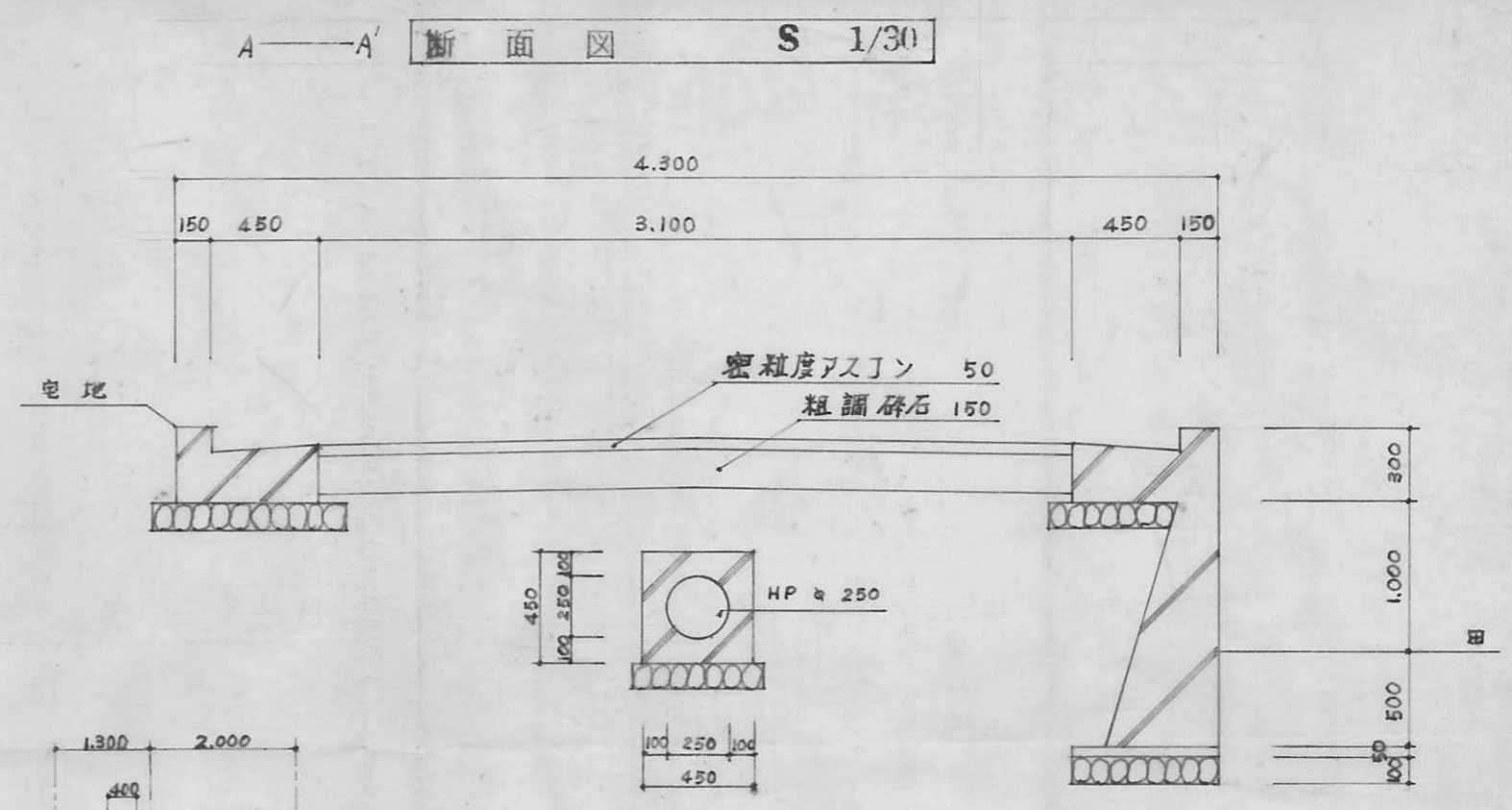
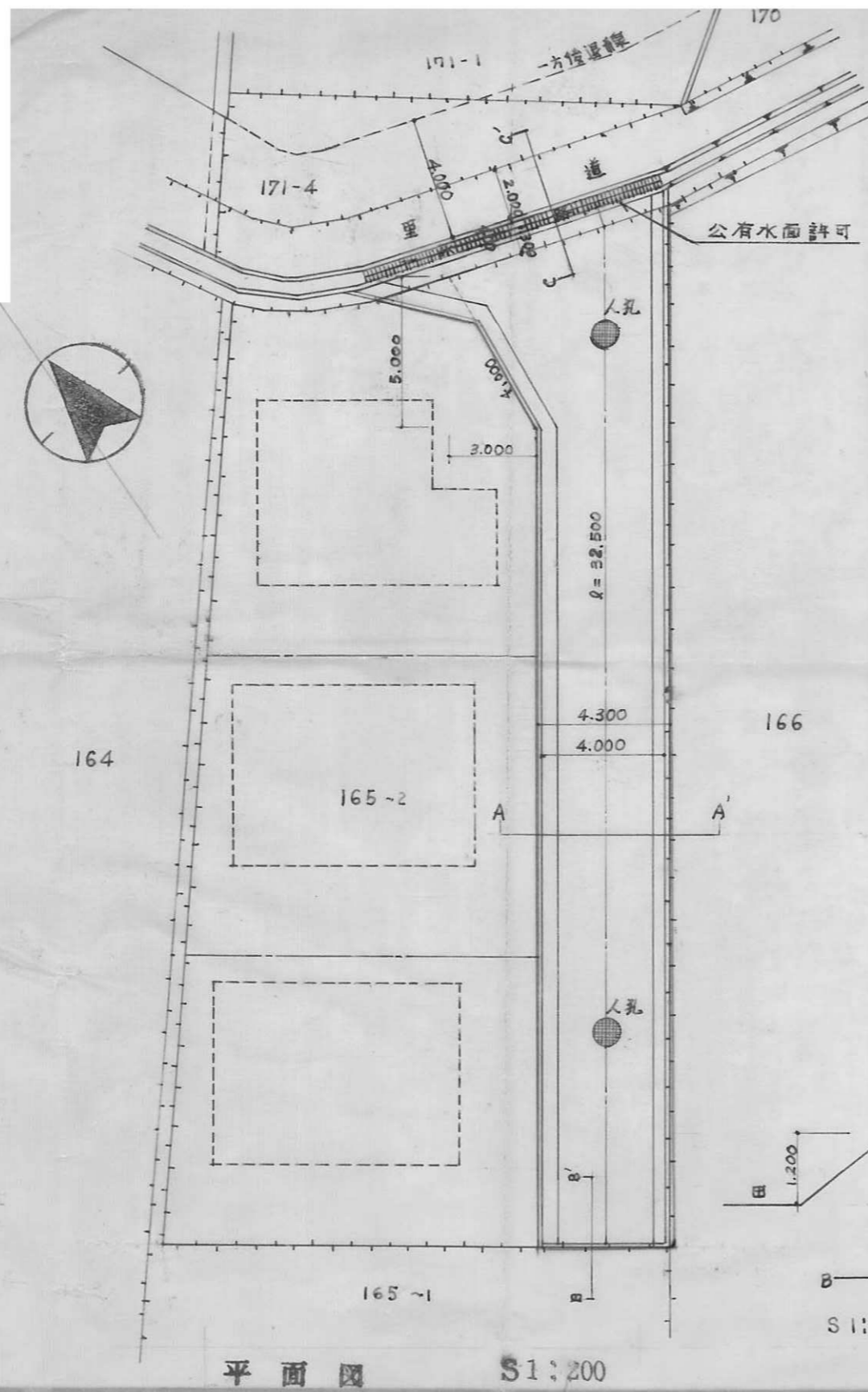


指定年月日・番号	昭和58年9月19日第58-8号
告示年月日・番号	昭和58年9月29日第131号

承諾書

この図面記載のとおり道路の位置の指定・変更・廃止を承諾します。

道路の幅員	4.00M	道路の延長	32.500M	道路の面積	148.00M <sup>2</sup>
-------	-------	-------	---------	-------	----------------------



道路面積  $(26.13 \times 4.12 + 33.19 \times 4.28 + 8.48 \times 5.00 + 3.3 \times 1.18) \div 2 = 148.00 \text{ m}^2$


指定年月日・番号 昭和58年7月18日第58-9号  
 告示年月日・番号 昭和58年7月22日第102号

承諾書

この図面記載のとおり道路の位置の指定・変更・廃止を承諾します。

道路の幅員 4.24 道路の延長 48.20 道路の面積 218.20

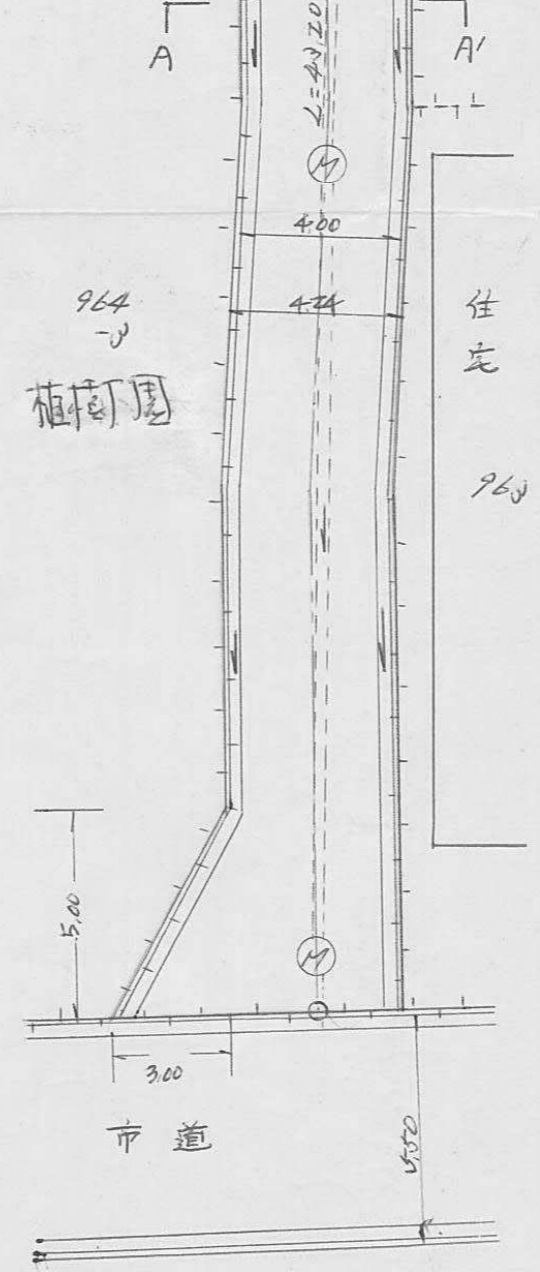
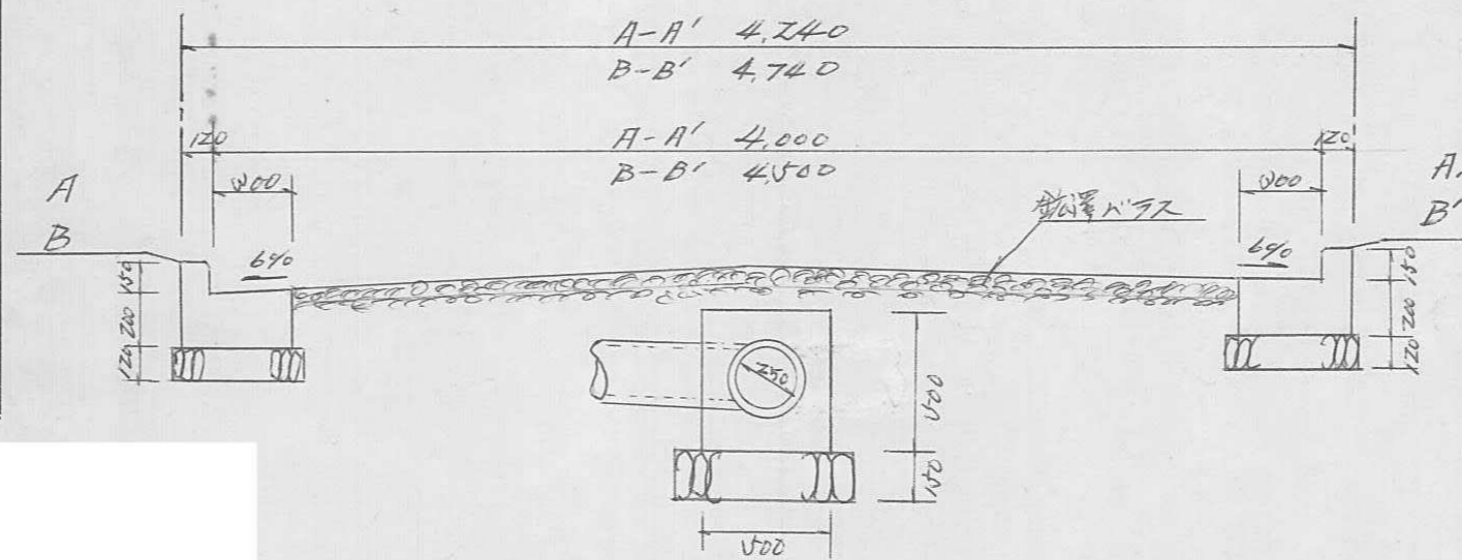
平面図 1/200



宅地求積表

10.0 x 4.8 = 48.00
12.1 x 5.0 = 60.50
12.1 x 7.0 = 84.70
8.4 x 2.1 = 17.64
8.4 x 2.7 = 22.68
8.2 x 2.5 = 20.50
8.5 x 2.2 = 19.55
19.4 x 5.8 = 112.52
14.4 x 2.0 = 28.80
10.4 x 2.9 = 30.16
9.1 x 2.4 = 21.84
9.1 x 2.8 = 25.48
9.1 x 2.6 = 23.66
7.8 x 1.5 = 11.70
8.25 x 1.8 = 14.85
8.25 x 0.7 = 5.775
計 538.355
1/2 269.1775

断面図 1/30



道路求積表

5.4 x 2.5 = 13.50
5.4 x 2.5 = 13.50
7.0 x 1.4 = 9.80
8.7 x 2.0 = 17.40
12.0 x 3.9 = 46.80
12.0 x 1.2 = 14.40
11.9 x 1.2 = 14.28
11.9 x 3.6 = 42.84
4.4 x 1.8 = 7.92
4.4 x 1.5 = 6.60
6.2 x 3.6 = 22.32
6.2 x 3.2 = 19.84
10.6 x 3.9 = 41.34
10.6 x 3.9 = 41.34
8.7 x 3.2 = 27.84
12.6 x 4.2 = 52.92
6.6 x 4.5 = 29.70
計 446.40
1/2 223.20

後合計 487.775

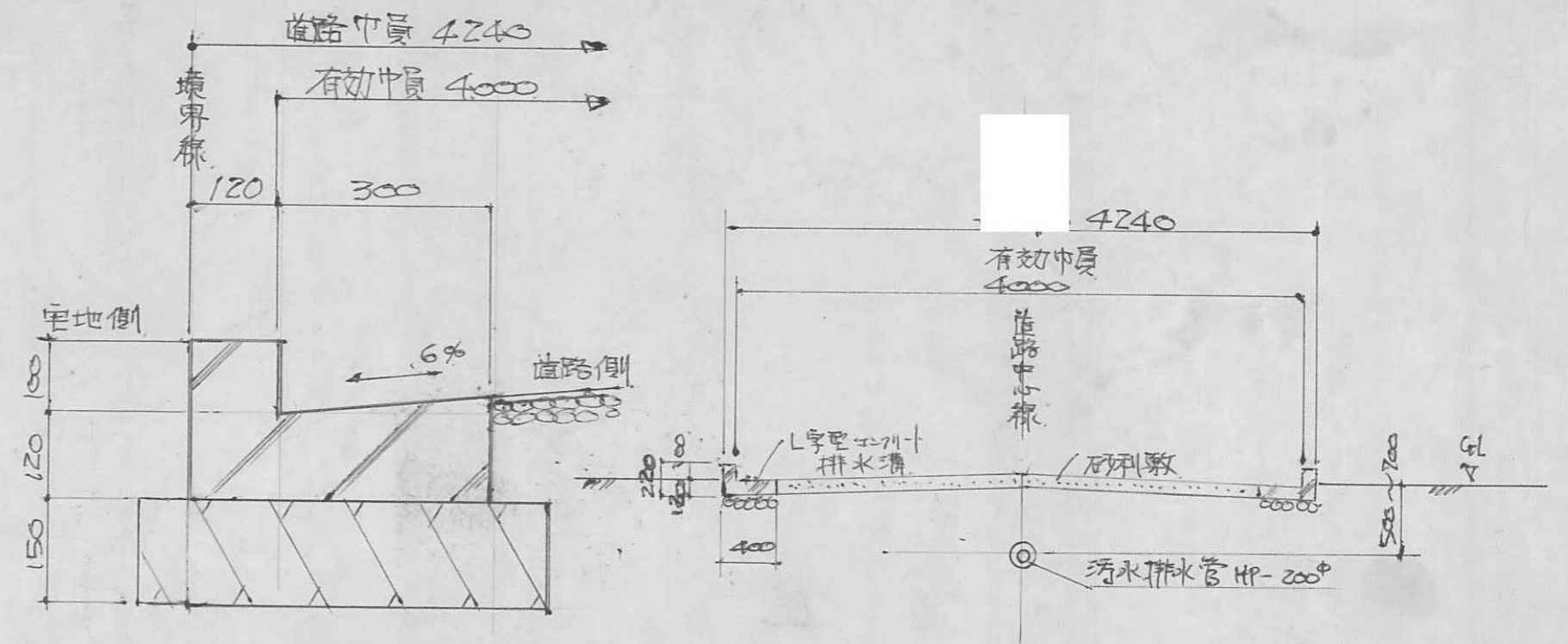
9

指定年月日・番号	昭和58年8月 / 日	第58-10号
告示年月日・番号	昭和59年 / 月 / 日	第7号

承諾書

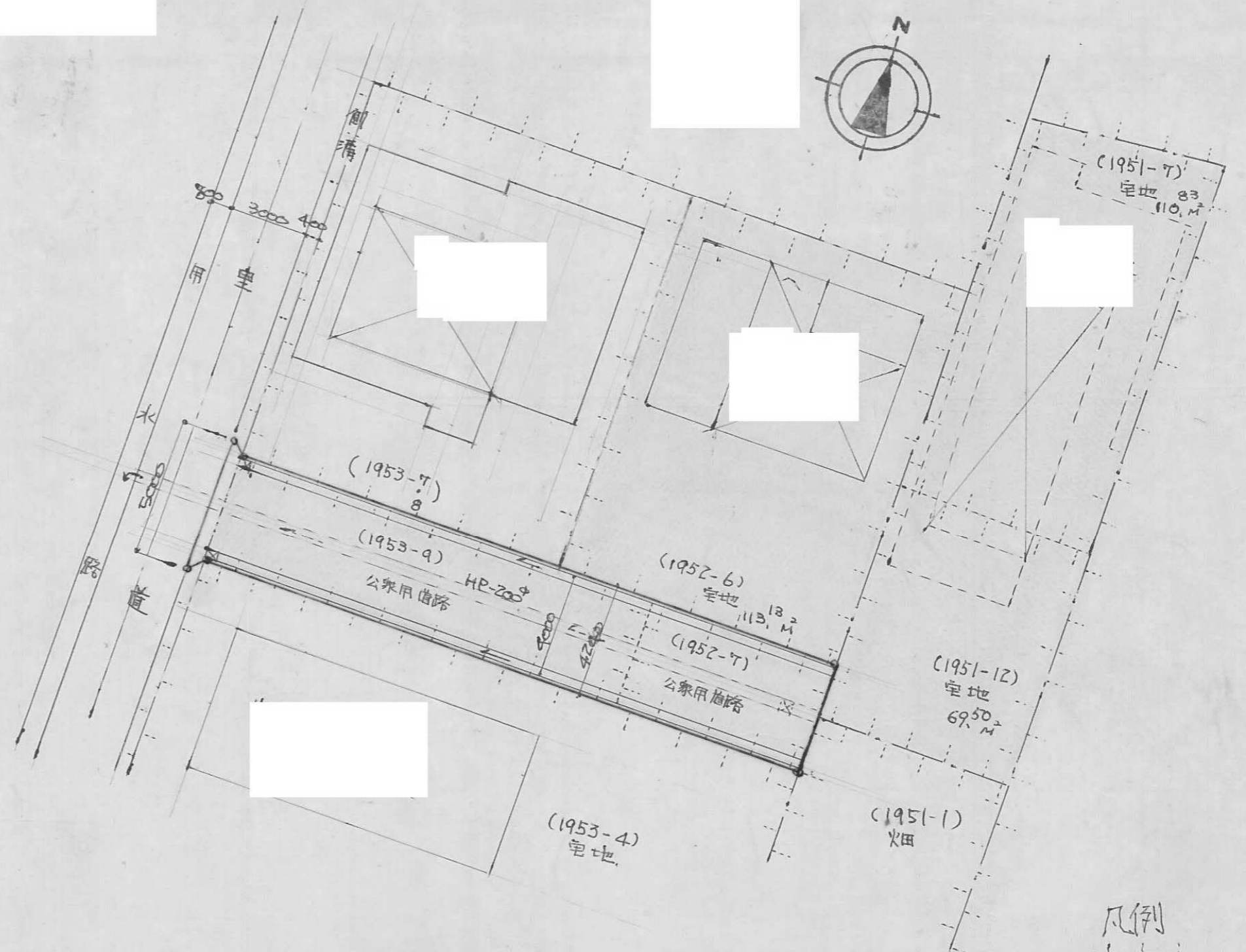
この図面記載のとおり道路の位置の指定・変更・廃止を承諾します。

道路の幅員	4.24 M	道路の延長	23.35 M	道路の面積	99.0 M <sup>2</sup>
-------	--------	-------	---------	-------	---------------------



L型側溝断面図 1/10

道路断面図 1/50



平面図 1/200

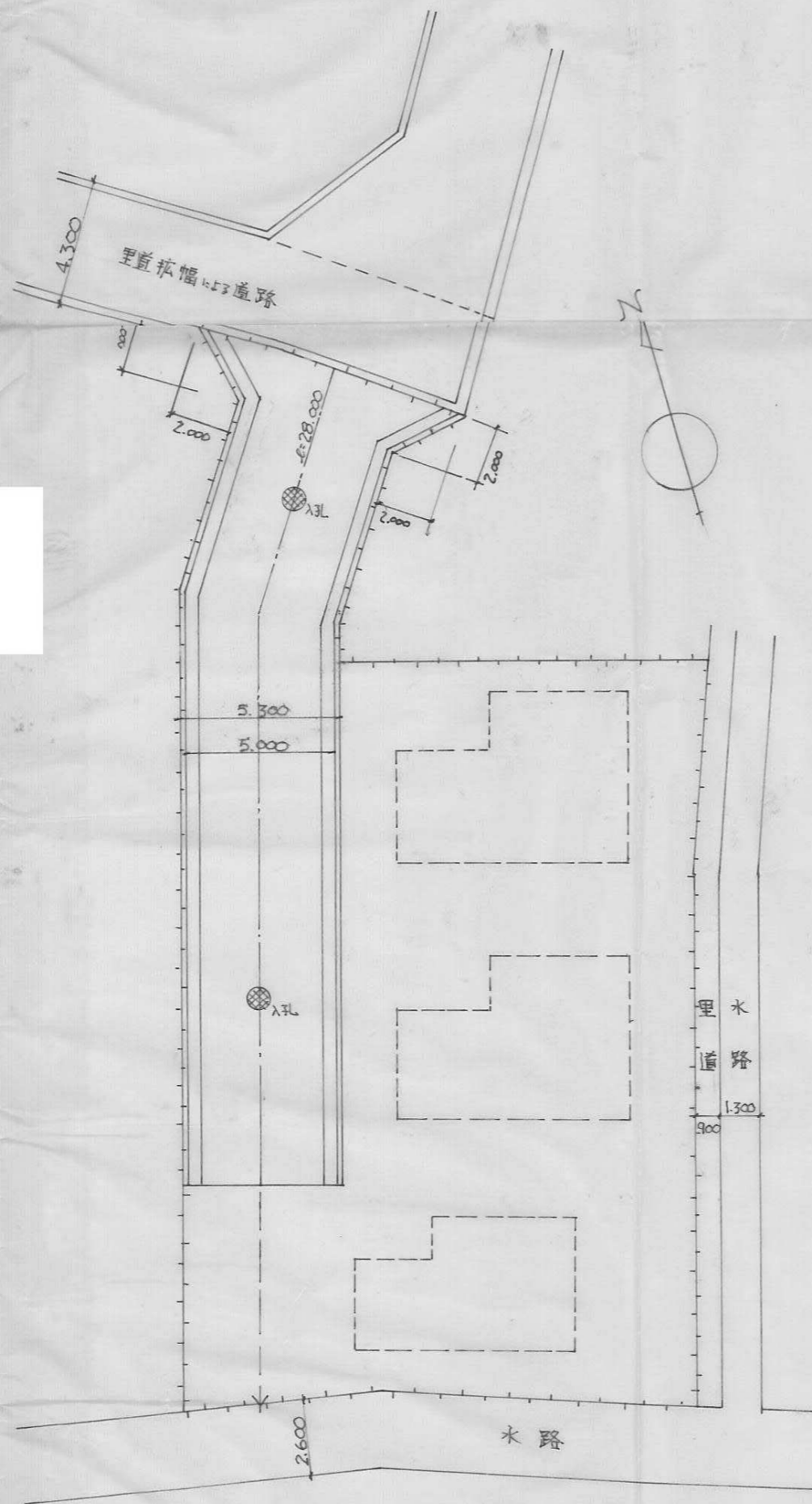
凡例  
申請団地之図

指定年月日・番号 昭和58年8月22日第58-11号  
 告示年月日・番号 昭和58年9月1日第124号

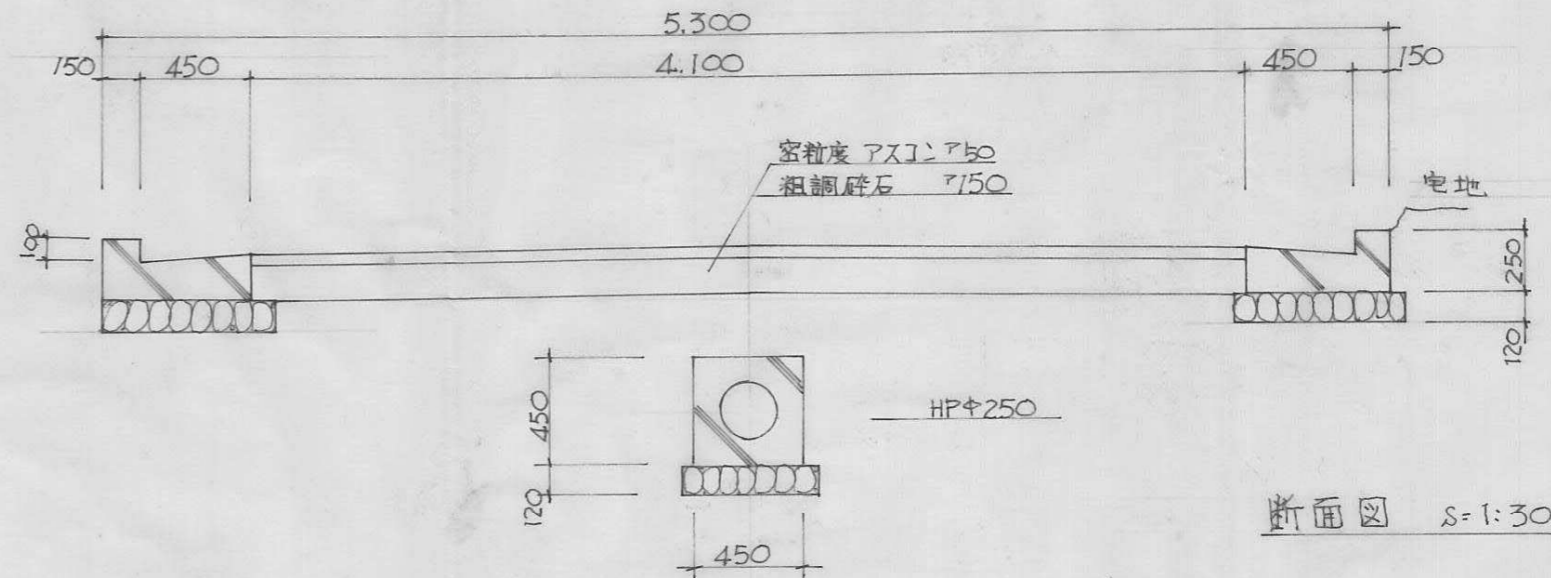
承諾書

この図面記載のとおり道路の位置の指定・変更・廃止を承諾します。

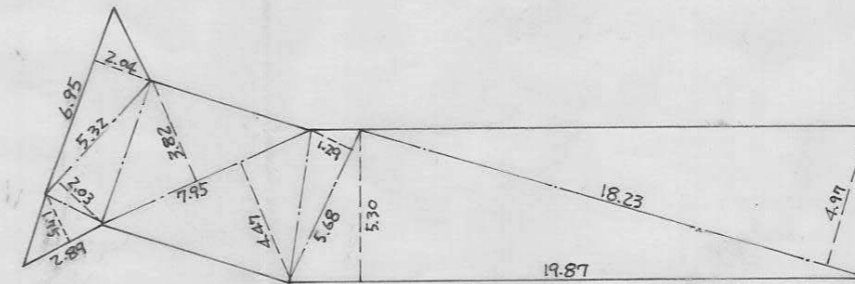
道路の幅員 5.000 道路の延長 28.000 道路の面積 149.59



平面図 S:1:200



断面図 S:1:30



道路面積求積表 S:1:250

$$\frac{(18.23 \times 4.97 + 19.87 \times 5.30 + 5.68 \times 1.29 + 7.95 \times 4.47 + 7.95 \times 3.82 + 2.89 \times 1.75 + 5.32 \times 2.03 + 6.95 \times 2.04)}{2} = 149.5909$$

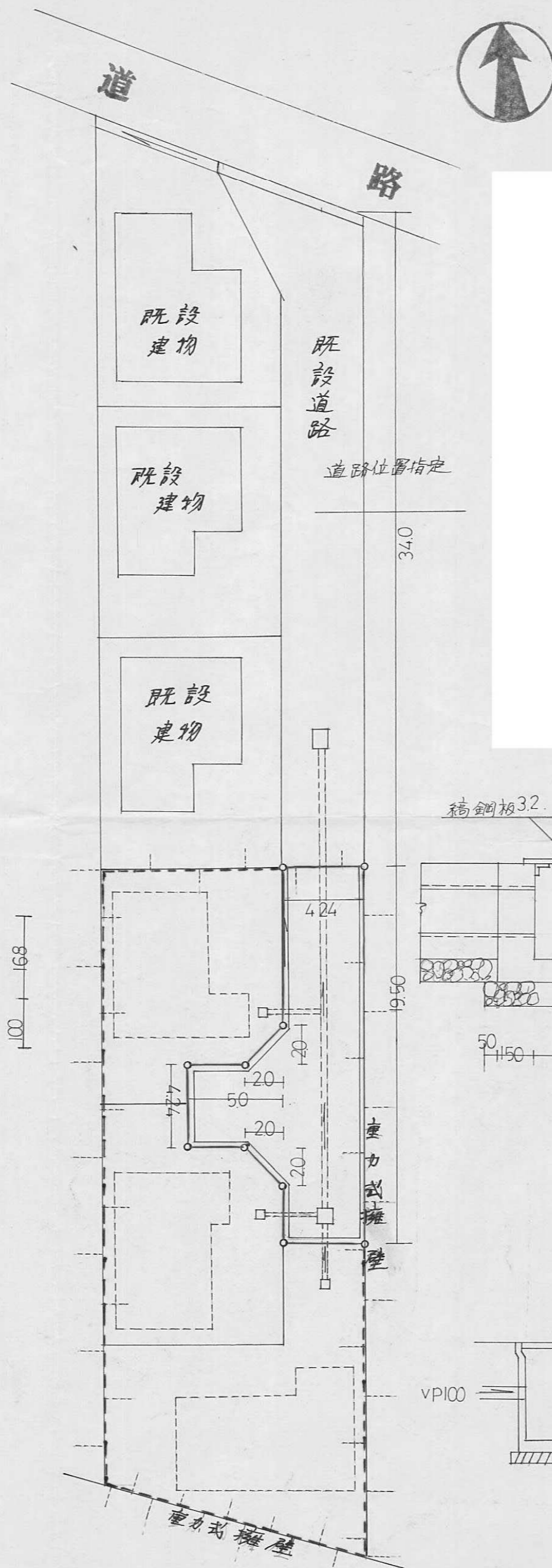
149.59 m<sup>2</sup>

指定年月日・番号	昭和58年8月13日第58-12号
告示年月日・番号	昭和58年8月31日第12/号

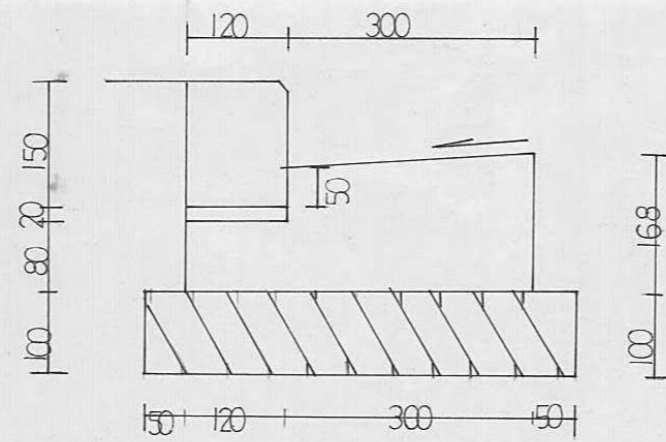
承諾書

この図面記載のとおり道路の位置の指定・変更・廃止を承諾します。

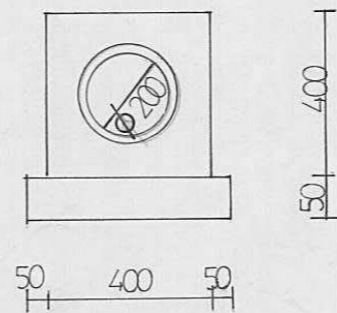
道路の幅員	4.24 m	道路の延長	19.50 m	道路の面積	108.52 m <sup>2</sup>
-------	--------	-------	---------	-------	-----------------------



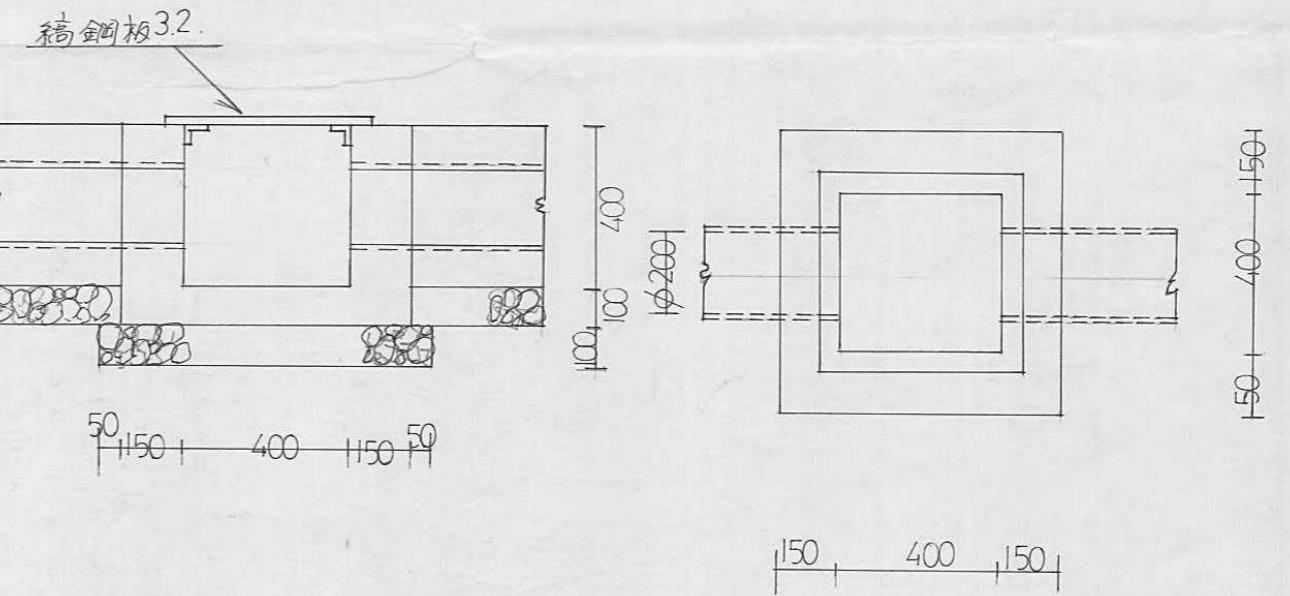
L型側溝 1:10



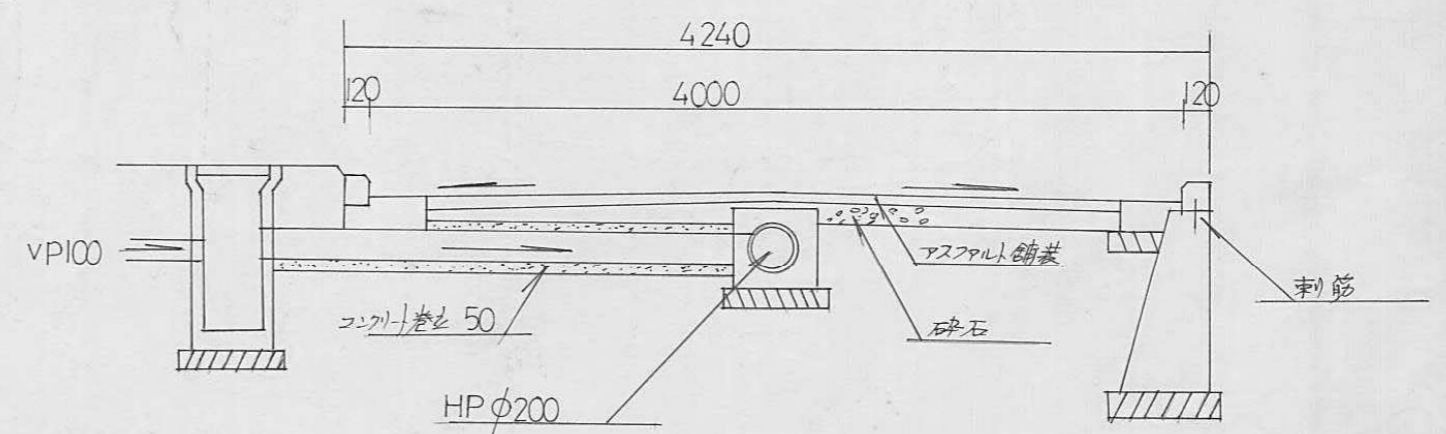
汚水本管 1:20



汚水会所 1:20



道路標準断面図 1:40



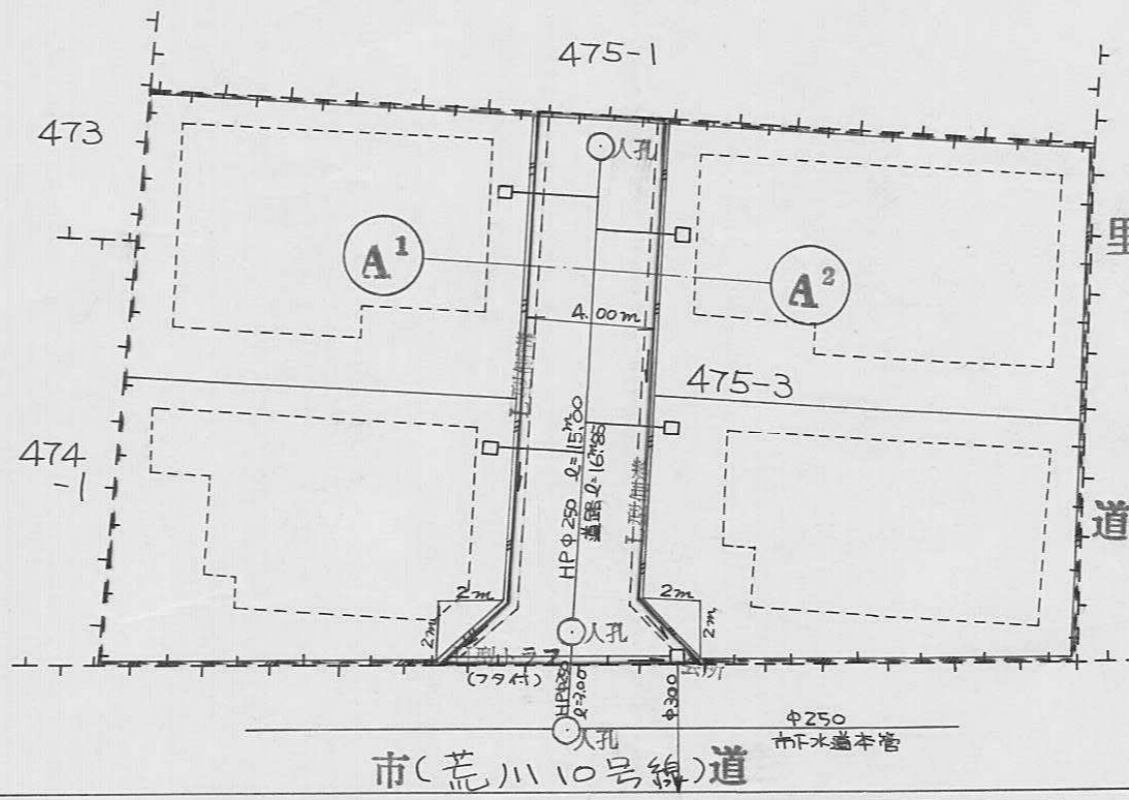
指定年月日・番号 昭和58年10月24日第58-13号  
 告示年月日・番号 昭和58年10月25日第143号

承諾書

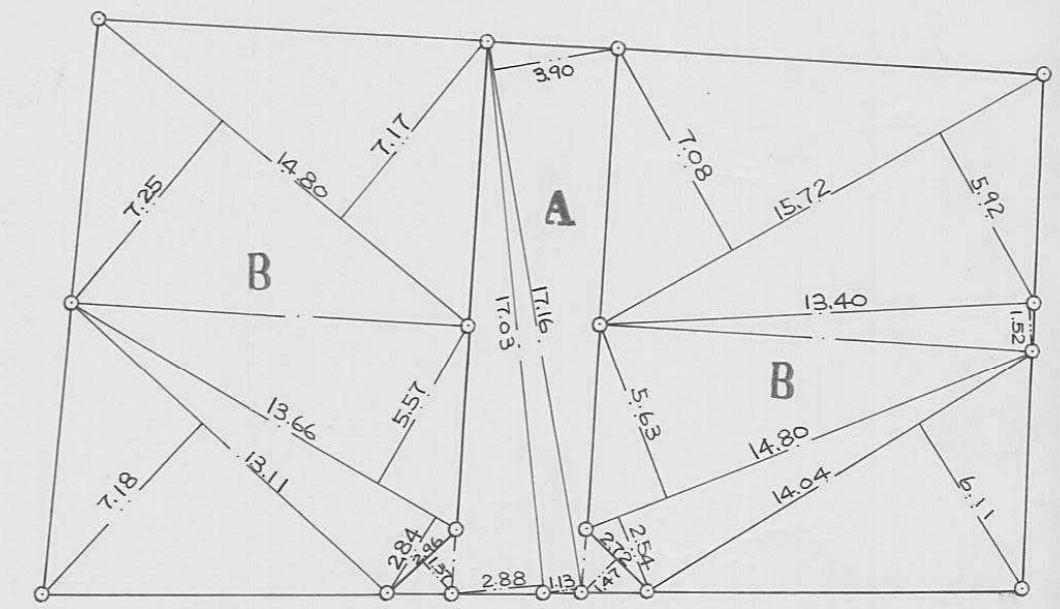
この図面記載のとおり道路の位置の指定・変更・廃止を承諾します。

道路の幅員 4.00 道路の延長 16.85 道路の面積 67.70

# 平面図 縮尺 250分の1



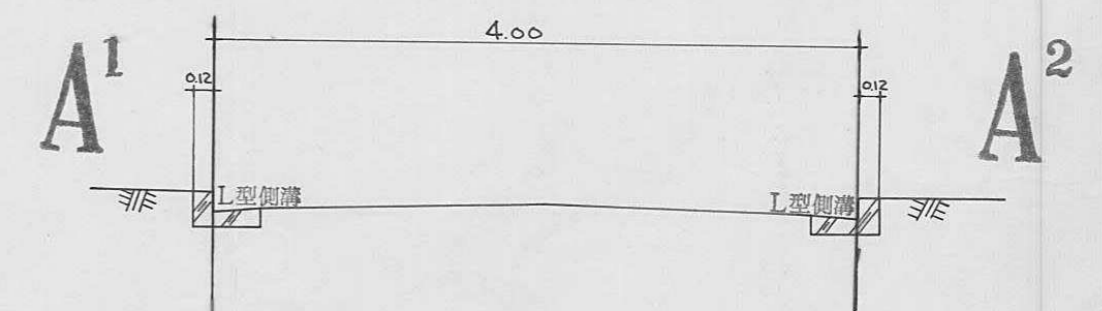
# 求積図 縮尺 250分の1



## 計算表

A (道路)	13.11 × 7.18 = 94.1298		
17.16 × 3.90 = 66.9240	15.72 × 7.08 = 111.2976		
17.16 × 1.13 = 19.3908	15.72 × 5.92 = 93.0624		
17.03 × 2.88 = 49.0464	13.40 × 1.52 = 20.3680		
2.72 × 1.47 = 3.9984	14.80 × 5.63 = 83.3240		
2.96 × 1.37 = 4.0552	14.80 × 2.54 = 37.5920		
計	= 143.4148	計	= 853.8548
地積	= 71.7074	地積	= 426.9274
B (宅地)		地積	= 426.9274
14.80 × 7.17 = 106.1160			
14.80 × 7.25 = 107.3000	合計(A+B)		
13.66 × 5.57 = 76.0862	71.7074 + 426.9274 = 498.6348		
13.66 × 2.84 = 38.7944	地積	= 498.63 m <sup>2</sup>	

# 断面図 縮尺 50分の1



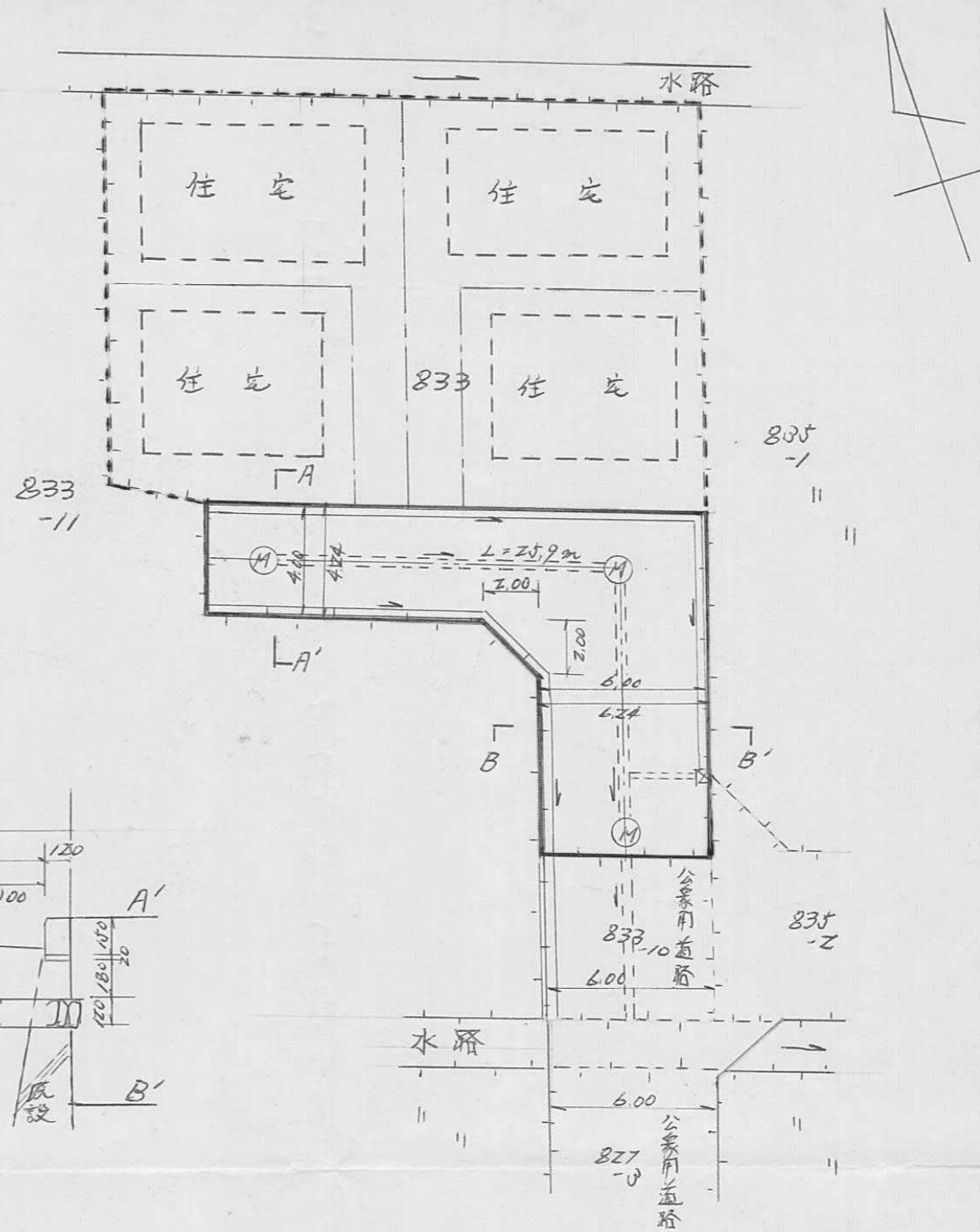
指定年月日・番号	昭和58年10月13日第58-14号
告示年月日・番号	昭和58年10月15日第139号

承諾書

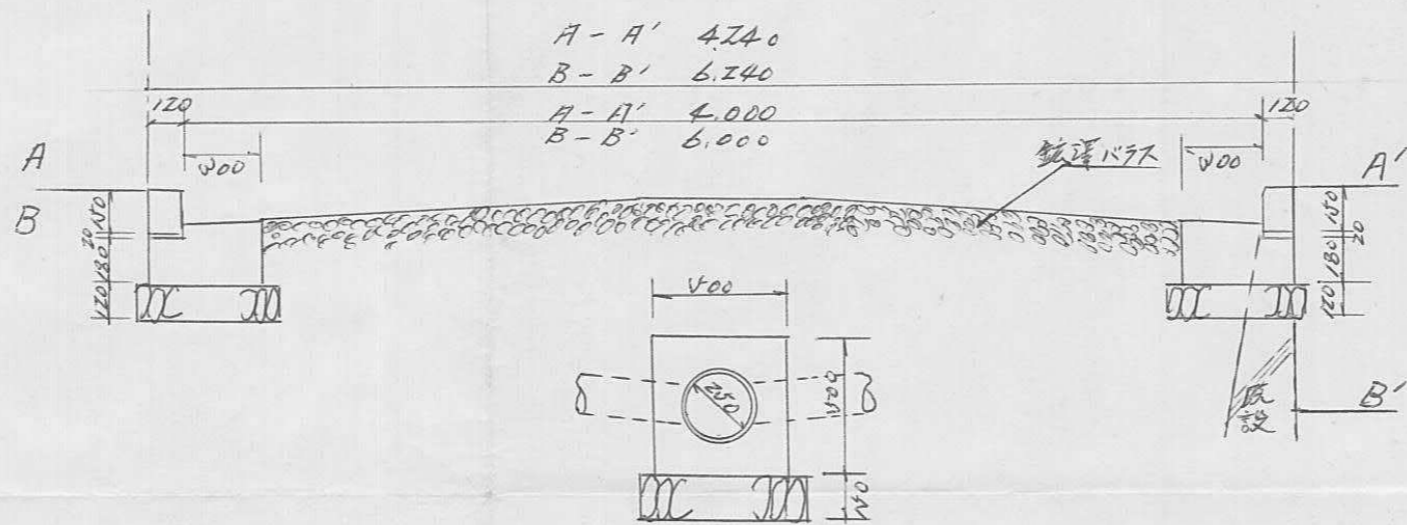
この図面記載のとおり道路の位置の指定・変更・廃止を承諾します。

道路の幅員	4.24 4.24	道路の延長	25.90	道路の面積	102.75
-------	--------------	-------	-------	-------	--------

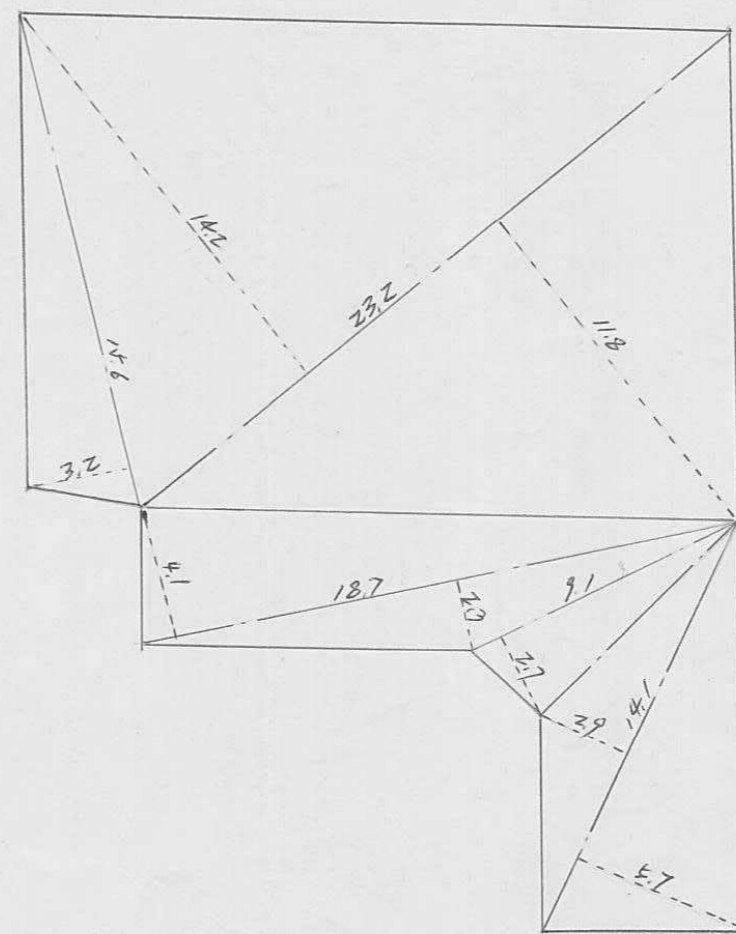
平面図 1/250



道路断面構造図 1/30



求積図 1/250



宅地面積

$15.6 \times 4.2$	$= 49.92$
$24.2 \times 14.2$	$= 294.44$
$24.2 \times 11.8$	$= 278.76$
計	623.12
$1/2$	311.56

道路面積

$18.7 \times 4.1$	$= 76.67$
$18.7 \times 2.3$	$= 48.01$
$9.1 \times 2.7$	$= 24.57$
$14.1 \times 2.9$	$= 40.89$
$14.1 \times 4.7$	$= 80.07$
計	268.21
$1/2$	134.10

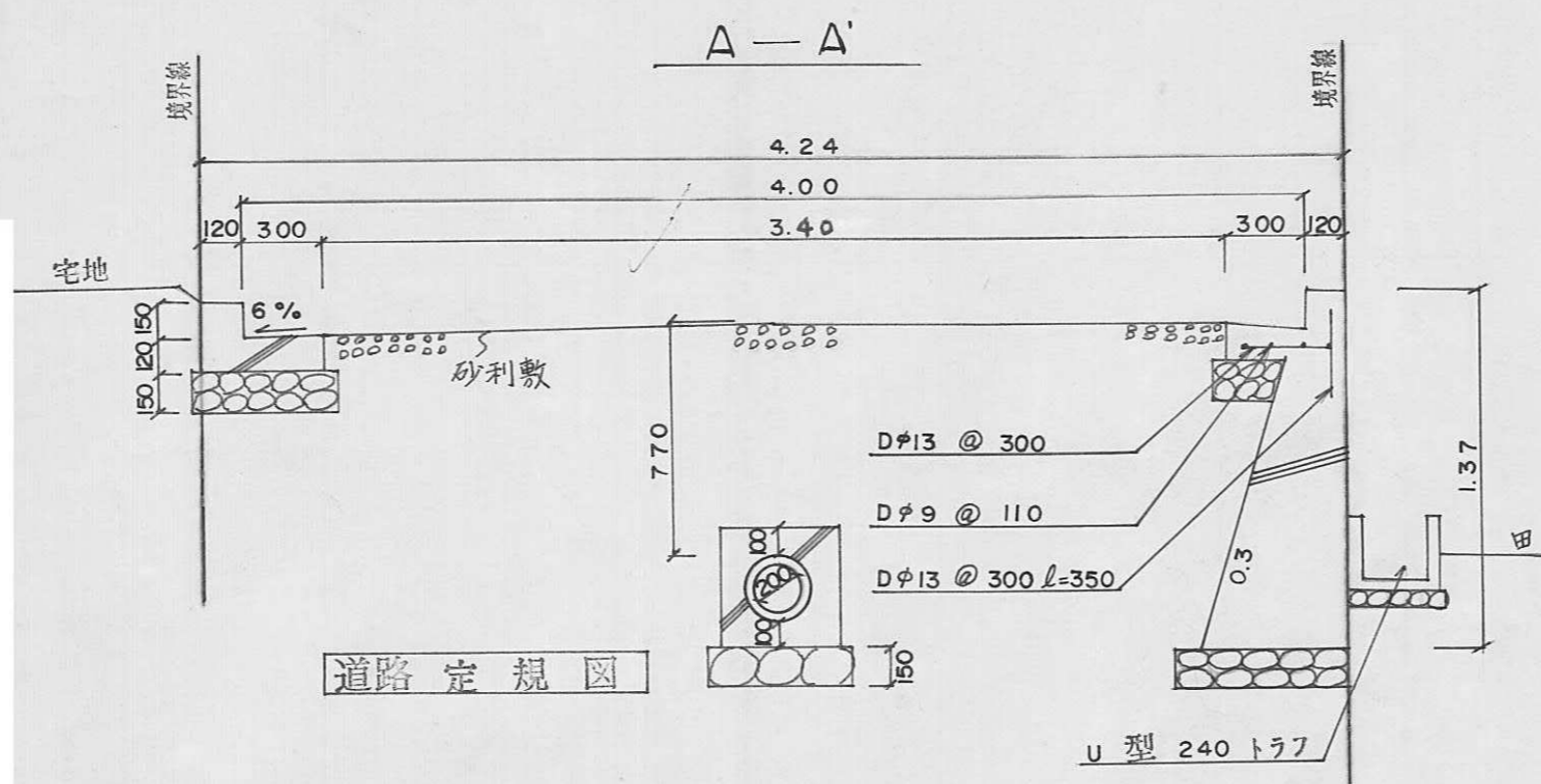
総合計  
 $459.11$

指定年月日・番号 昭和58年11月15日第58-15号  
 告示年月日・番号 昭和58年11月16日第154号

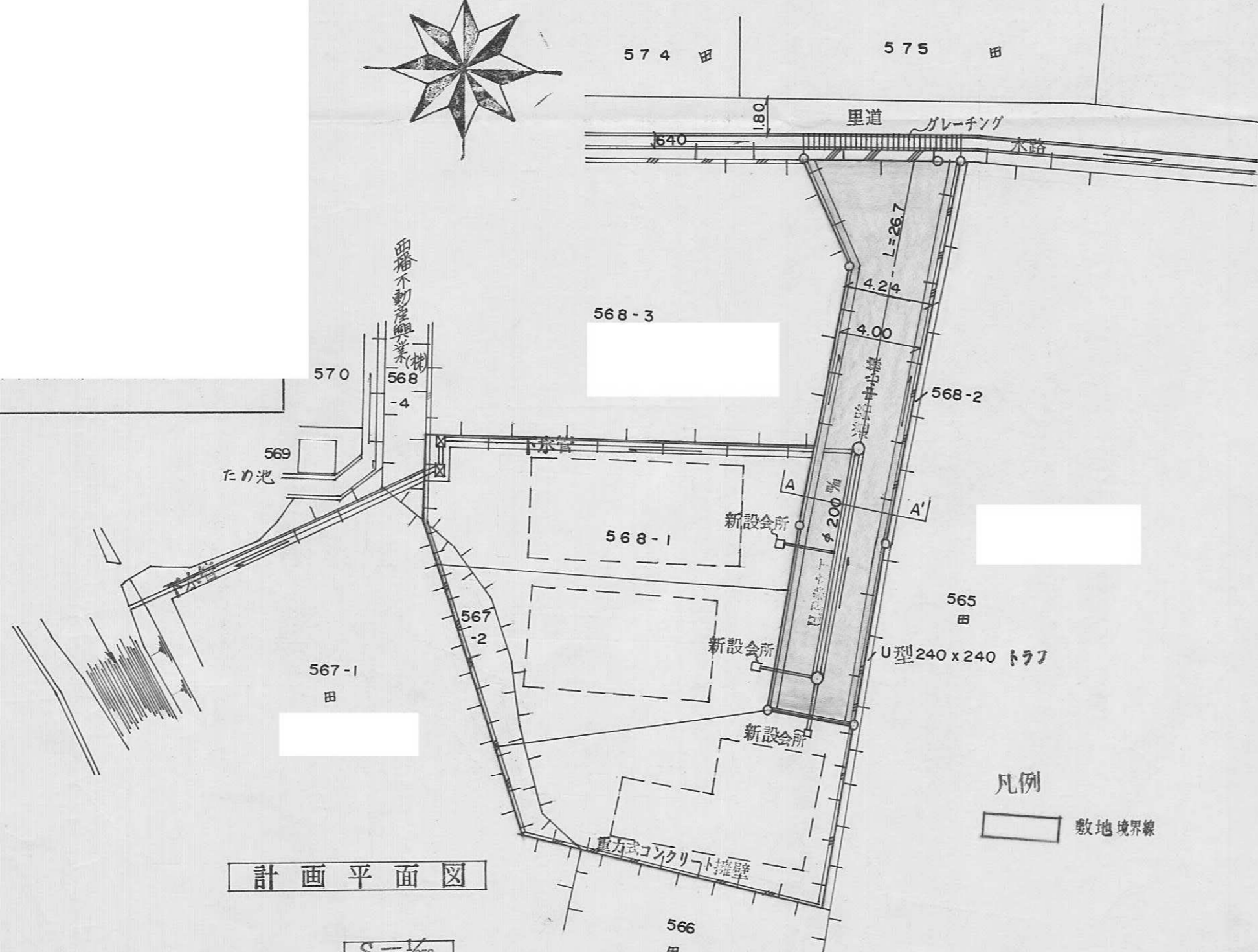

承諾書

この図面記載のとおり道路の位置の指定・変更・廃止を承諾します。

道路の幅員 有交4.0M 道路の延長 26.7M 道路の面積 121.69M<sup>2</sup>



S=1/30

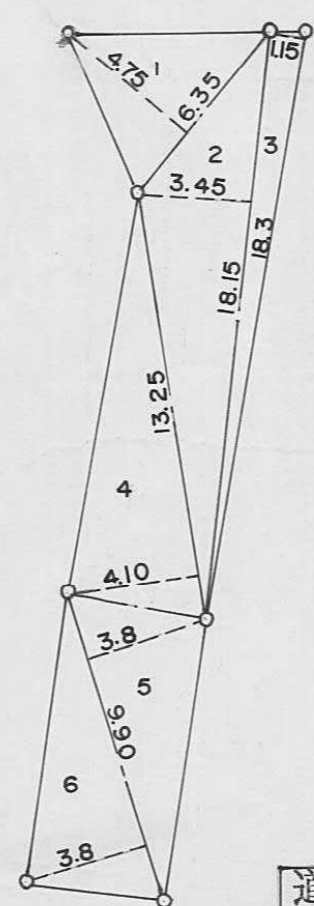


計画平面図

S=1/200

小谷勝治

凡例  
 数地境界線



道路求積図

S=1/200

求積表

1	6.35 x 4.75	= 30.1625
2	18.15 x 3.45	= 62.6175
3	18.30 x 1.15	= 21.0450
4	13.25 x 4.10	= 54.3250
5	9.90 x 3.80	= 37.6200
6	9.90 x 3.80	= 37.6200
		243.3900
		$\frac{1}{2}$ 121.6950 m <sup>2</sup>

スミ切詳細図

S=1/200

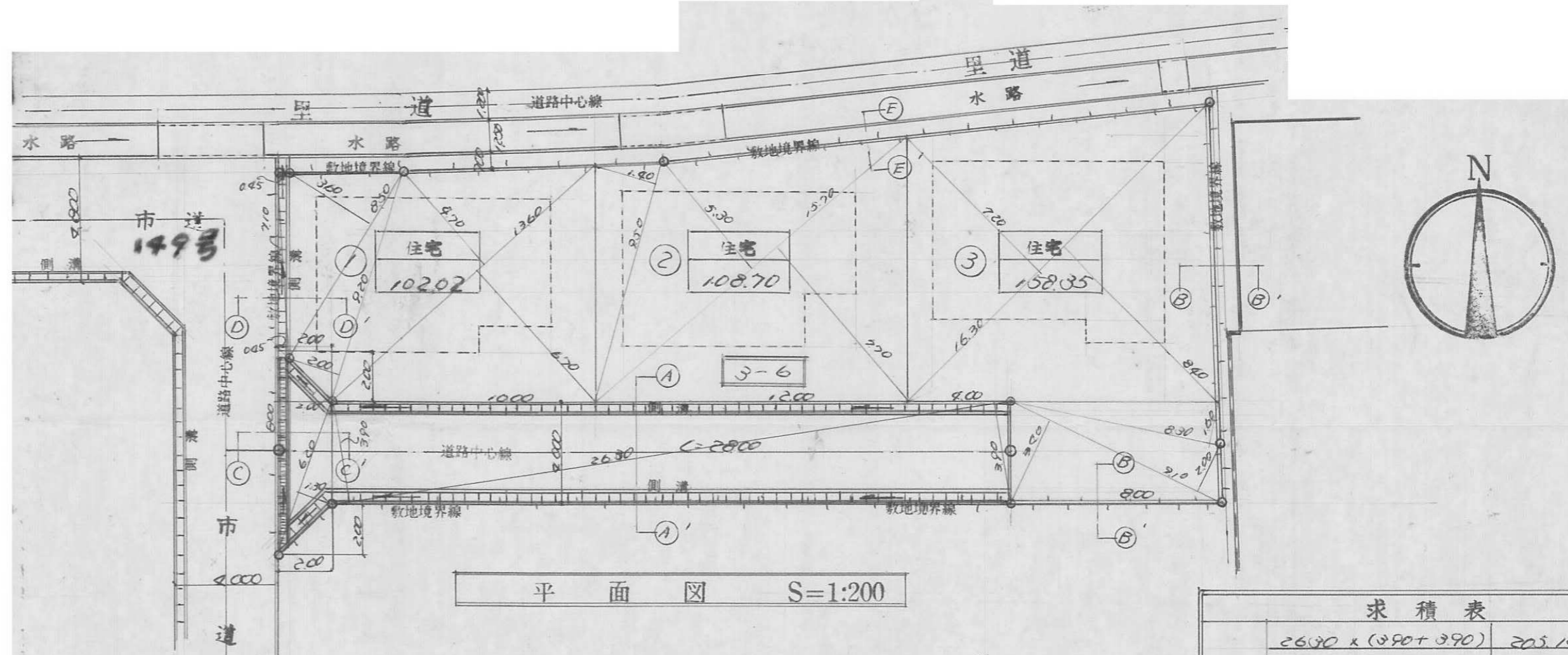


指定年月日・番号	昭和58年11月29日 第58-16号
告示年月日・番号	昭和58年12月6日 第162号

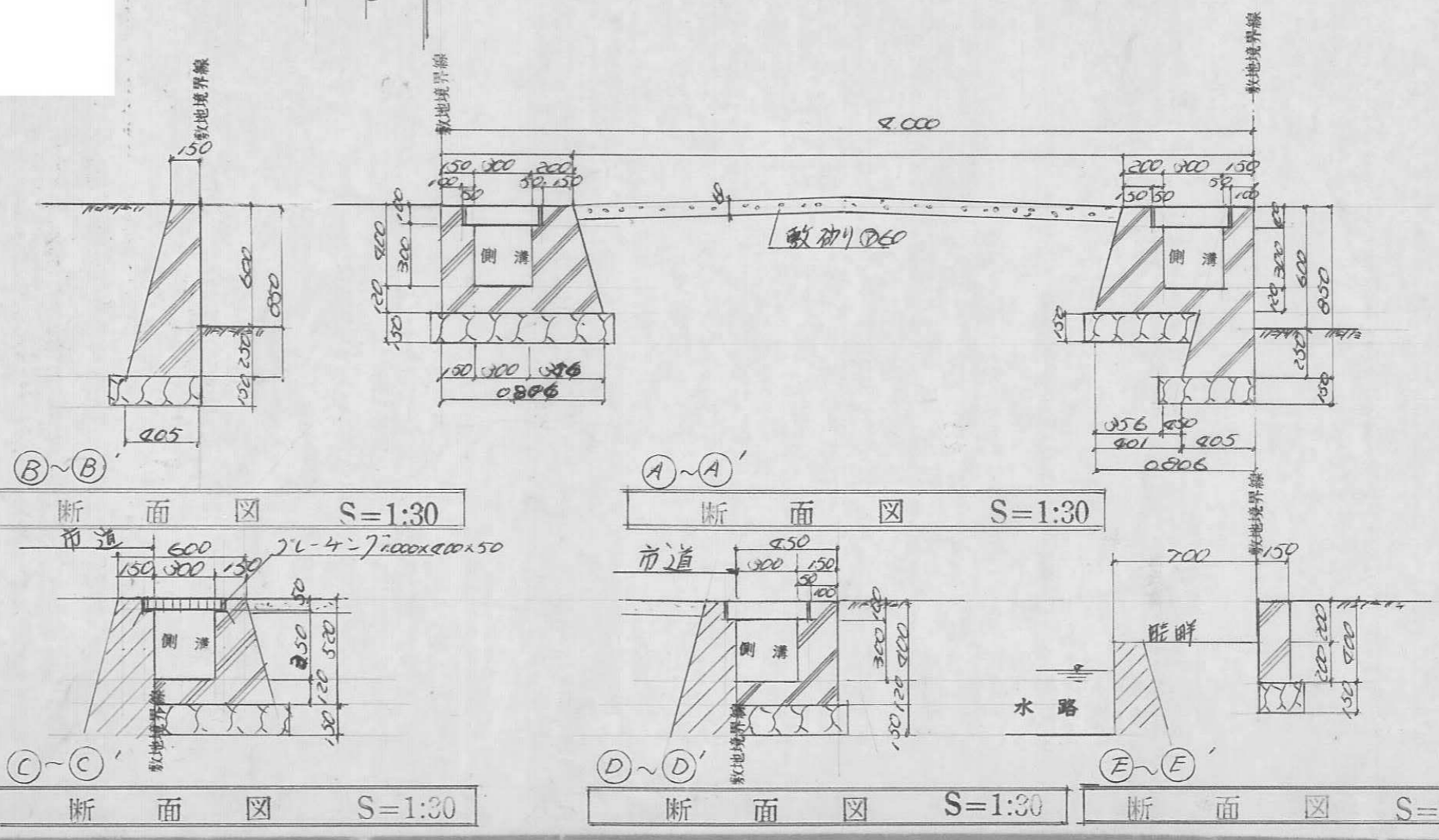
承諾書

この図面記載のとおり道路の位置の指定・変更・廃止を承諾します。

道路の幅員	4.0 M	道路の延長	28.00M	道路の面積	117.79
-------	-------	-------	--------	-------	--------



平面図 S=1:200



断面図 S=1:30

断面図 S=1:30

断面図 S=1:30

断面図 S=1:30

断面図 S=1:30

項目	面積	合計
道路	26.90 x (0.90 + 0.90) = 8.06	8.06
	8.00 x 2.00 = 16.00	16.00
	7.10 x (0.95 + 0.95) = 6.39	6.39
計	29.45	29.45
①	8.50 x 0.60 = 5.10	5.10
	9.20 x 2.00 = 18.40	18.40
	13.60 x (4.70 + 6.70) = 155.04	155.04
計	209.04	209.04
②	9.50 x 1.40 = 13.30	13.30
	15.70 x (3.90 + 7.70) = 209.10	209.10
計	217.40	217.40
③	16.90 x (7.20 + 8.80) = 258.28	258.28
	8.90 x 1.60 = 14.24	14.24
	9.10 x (2.00 + 3.90) = 49.14	49.14
計	316.70	316.70
計	158.35	158.35
計	286.86	286.86

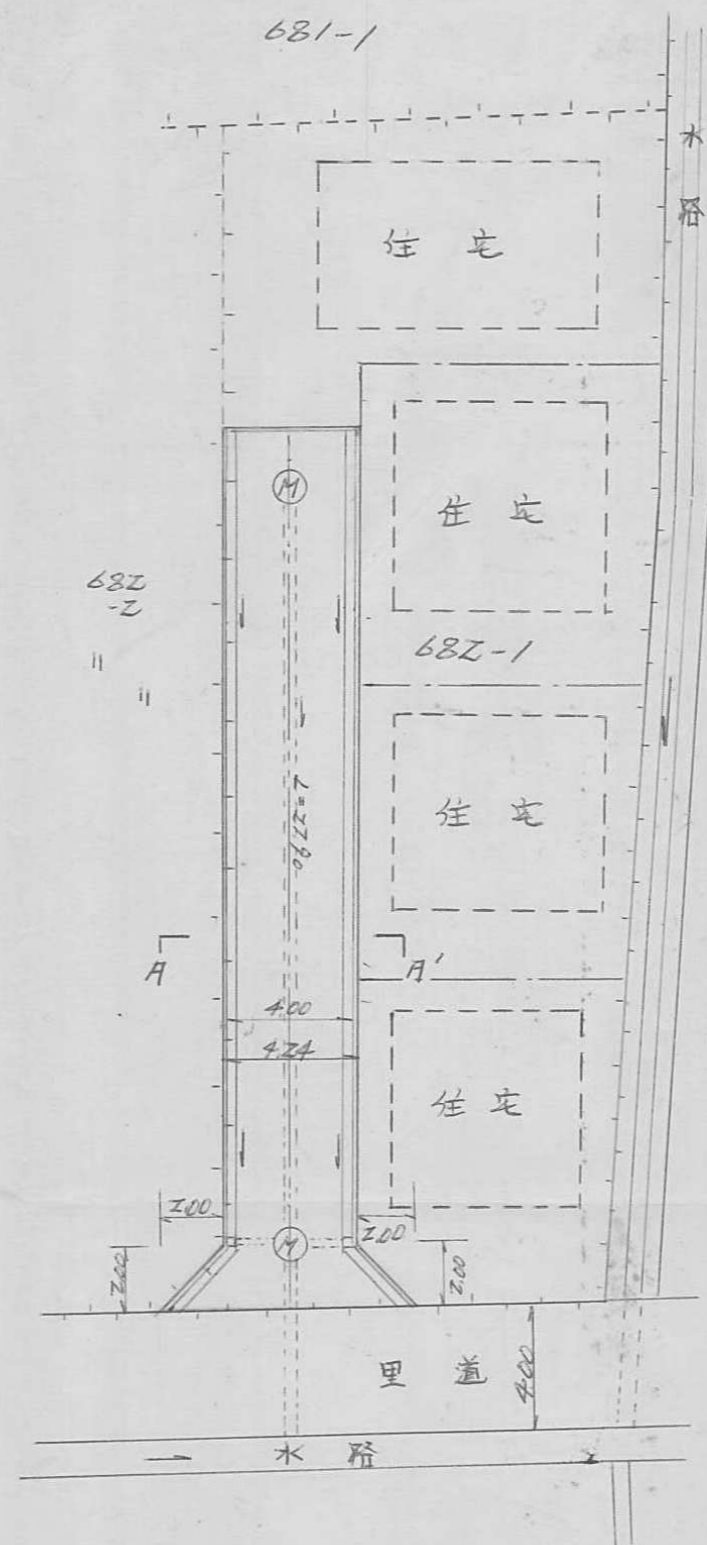
指定年月日・番号 昭和58年12月28日第58-17号  
 告示年月日・番号 昭和59年1月5日第 / 号

承諾書

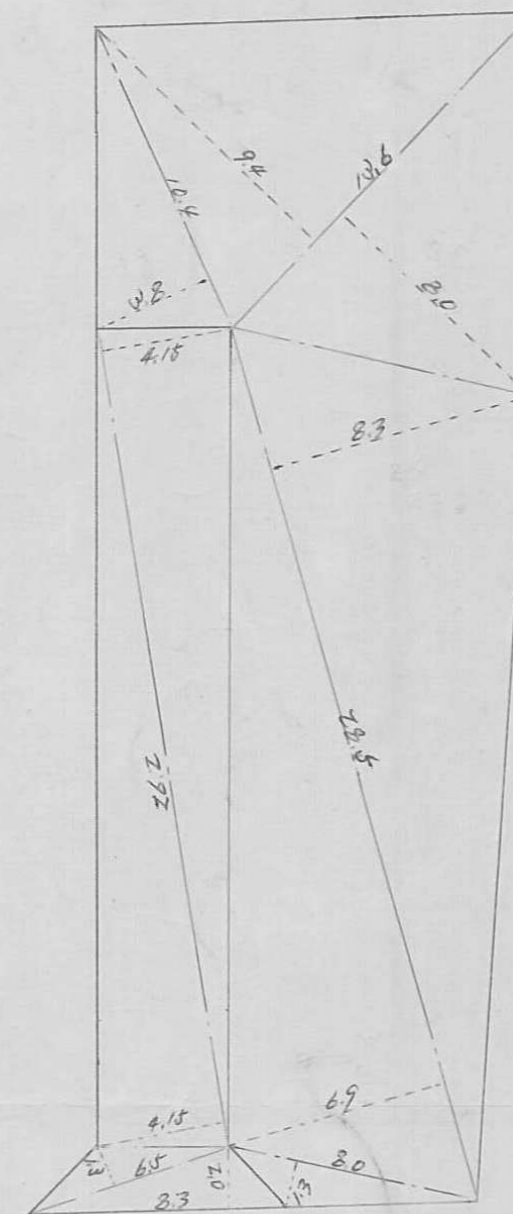
この図面記載のとおり道路の位置の指定・変更・廃止を承諾します。

道路の幅員 4.24 M 道路の延長 27.90 M 道路の面積 121.25 M<sup>2</sup>

平面図 1/250



求積図 1/250



道路面積

26.2 x 4.15	= 108.730
26.2 x 4.15	= 108.730
6.5 x 1.0	= 6.500
8.0 x 2.0	= 16.000
計	242.510
1/2	121.255

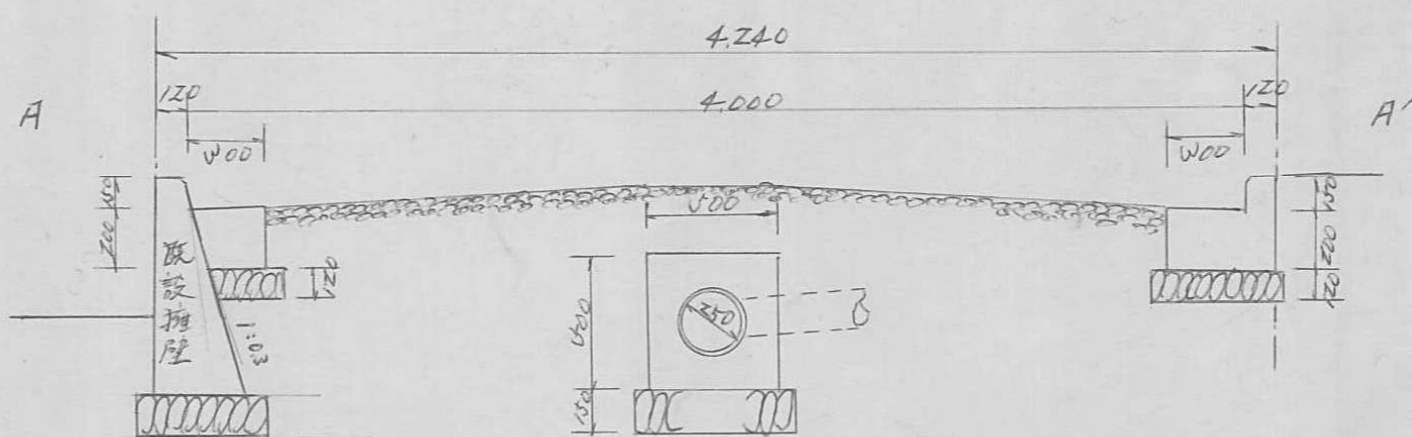
宅地面積

10.4 x 9.8	= 101.920
10.6 x 9.4	= 100.640
10.6 x 8.0	= 84.800
28.5 x 8.3	= 236.550
28.5 x 6.9	= 196.650
8.0 x 1.0	= 8.000
計	719.760
1/2	359.880

総合計

481.10 M<sup>2</sup>

断面図 1/30

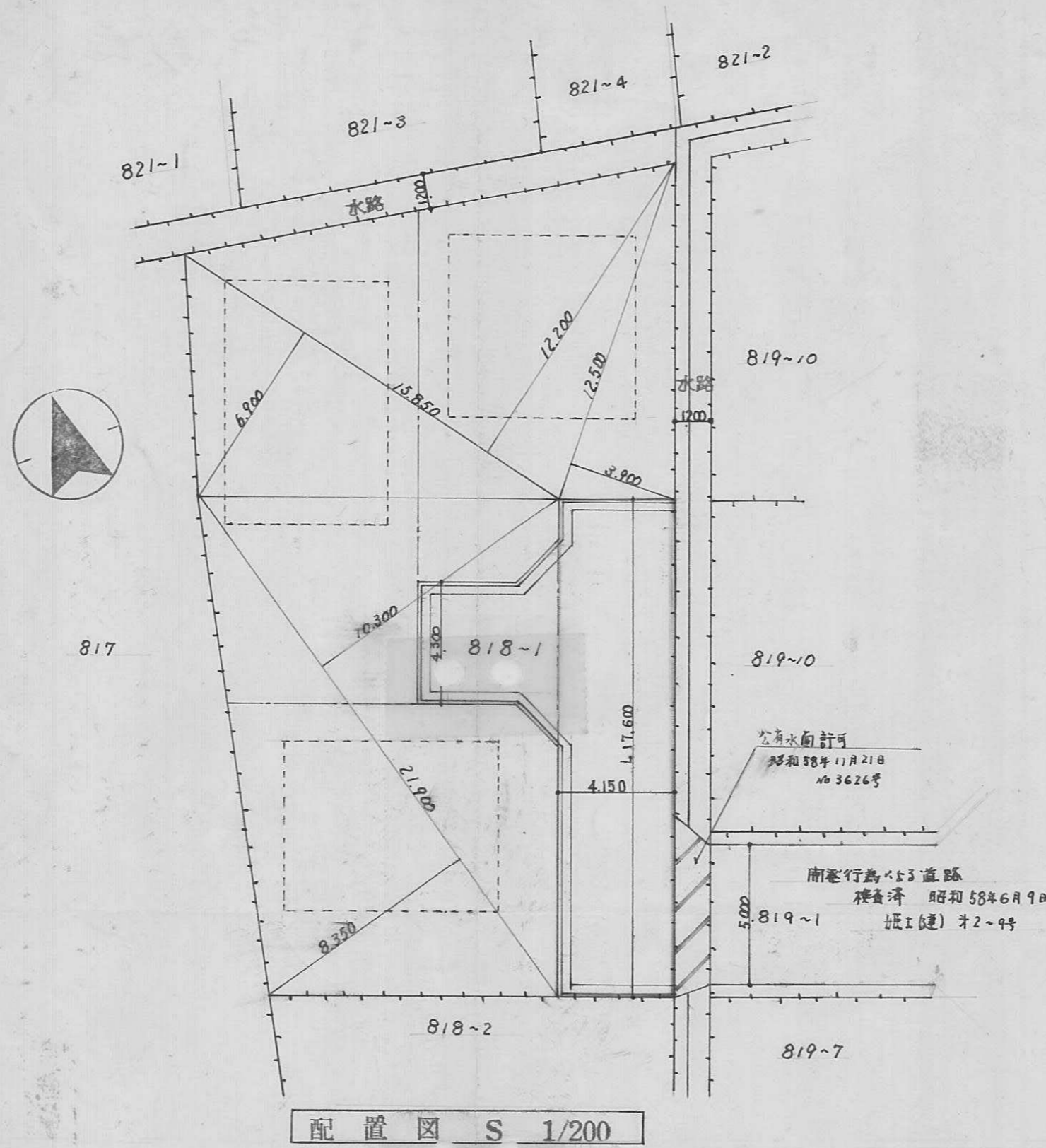


指定年月日・番号	昭和59年1月11日第53-18号
告示年月日・番号	昭和59年1月13日第5号

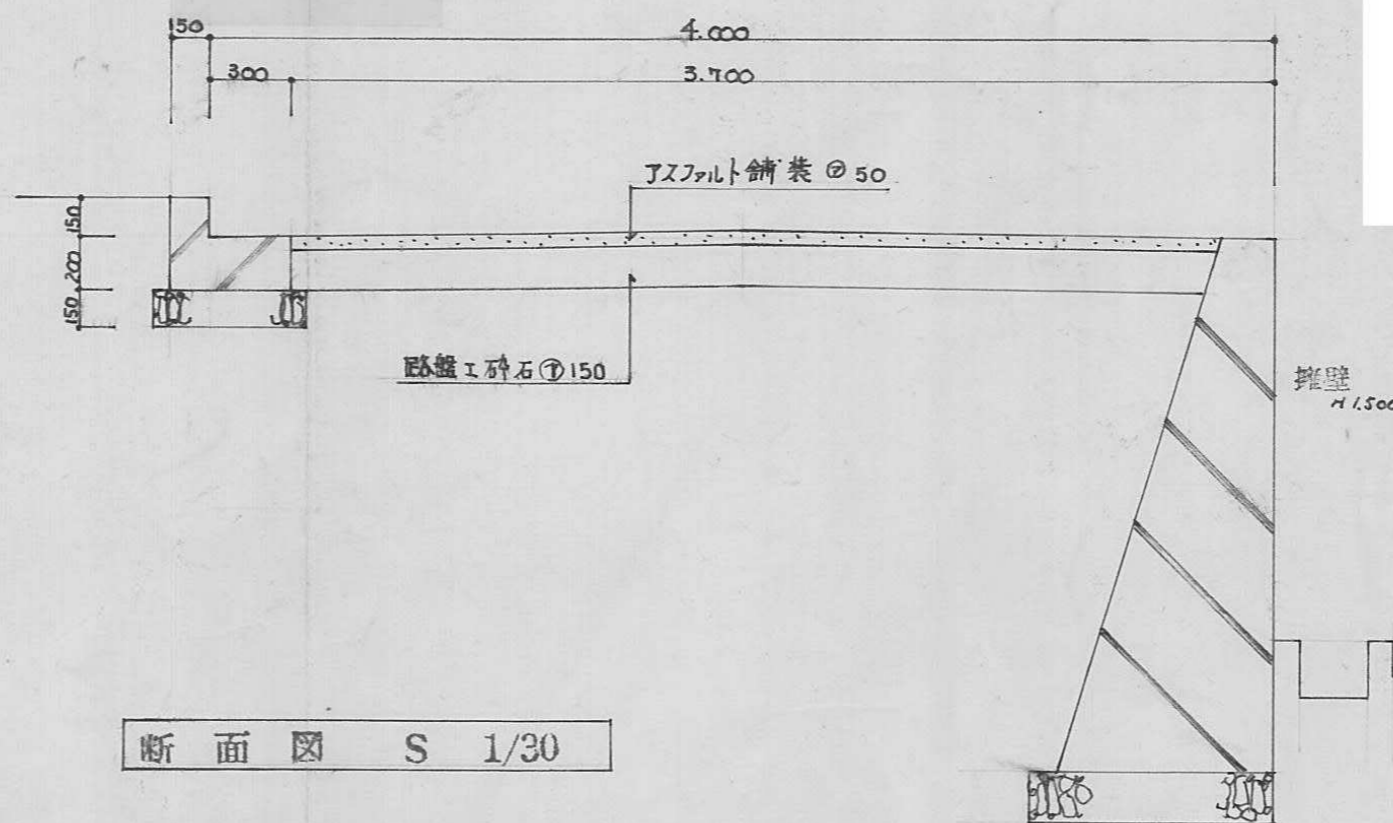
承諾書

この図面記載のとおり道路の位置の指定・変更・廃止を承諾します。

道路の幅員	4.00	道路の延長	17.60	道路の面積	73.04
-------	------	-------	-------	-------	-------



配置図 S 1/200



断面図 S 1/30

道路面積

$$\underline{4.150 \times 17.600 = 73.04 \text{ m}^2}$$

宅地面積

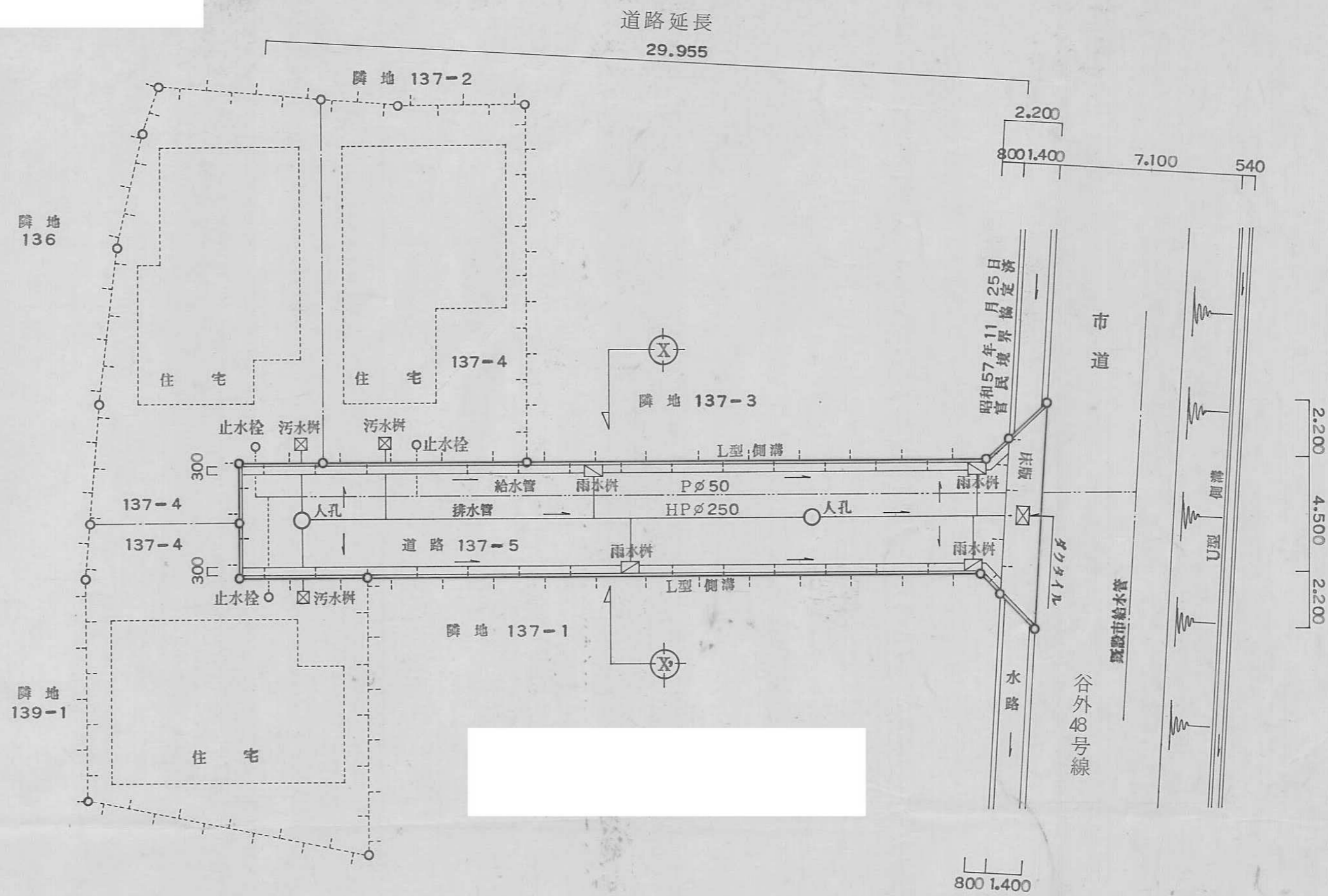
$$\underline{\{12.500 \times 3.900 + 13.850 \times (6.900 + 12.200) + 21.900 \times (10.300 + 8.350)\} \times \frac{1}{2} = 379.96 \text{ m}^2}$$

指定年月日・番号 昭和 59 年 4 月 6 日 第 58-19 号  
 告示年月日・番号 昭和 59 年 4 月 7 日 第 53 号

承 諾 書

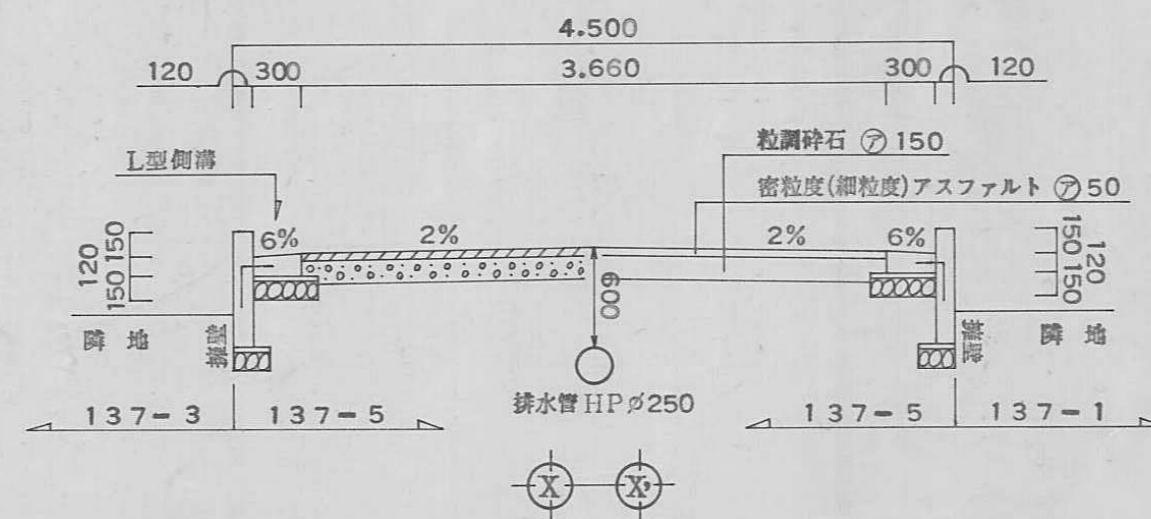
この図面記載のとおり道路の位置の指定・変更・廃止を承諾します。

道路の幅員 4 m 5 0 0 道路の延長 2 9 m 9 5 5 道路の面積 1 3 5 m<sup>2</sup> 4 2 0



計画平面図

S = 1 : 2 0 0



横断・構造図

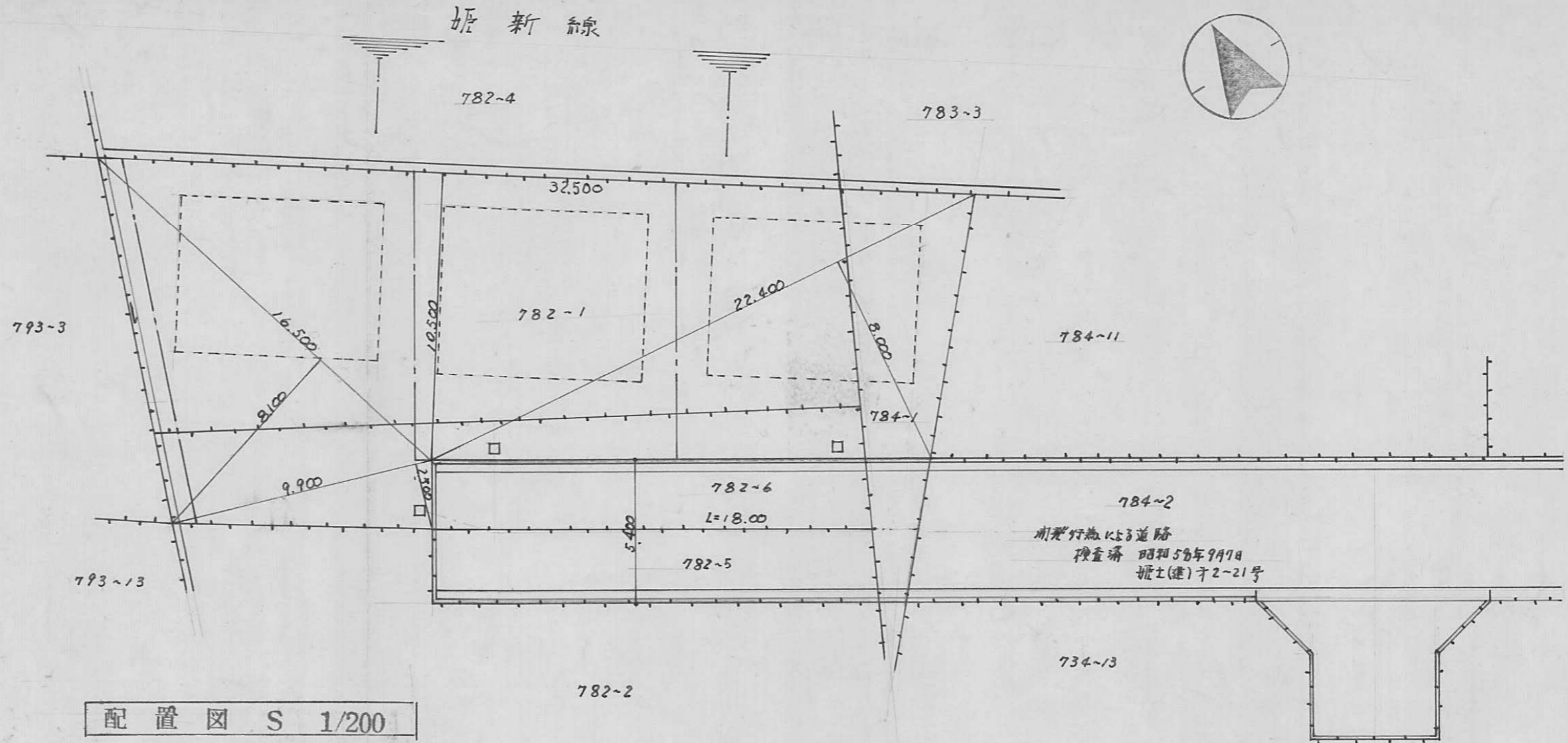
S = 1 : 5 0

指定年月日・番号 昭和59年1月26日第58-20号  
 告示年月日・番号 昭和59年1月27日第10号

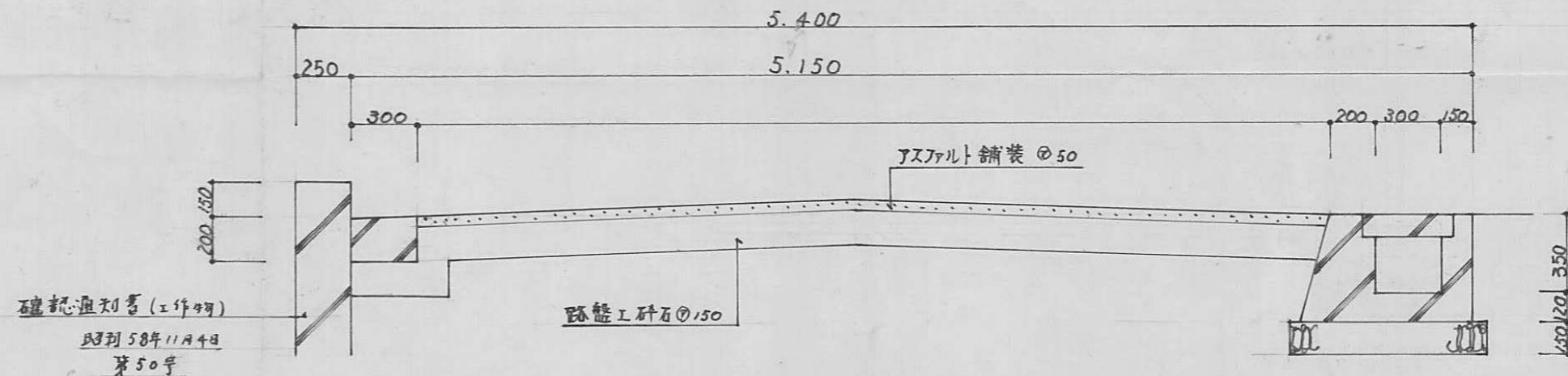
承諾書

この図面記載のとおり道路の位置の指定・変更・停止を承諾します。

道路の幅員	5.75	道路の延長	18.00	道路の面積	97.20
-------	------	-------	-------	-------	-------



配置図 S 1/200



断面図 S 1/30

道路面積  
 $5.400 \times 18.000 = 97.20$

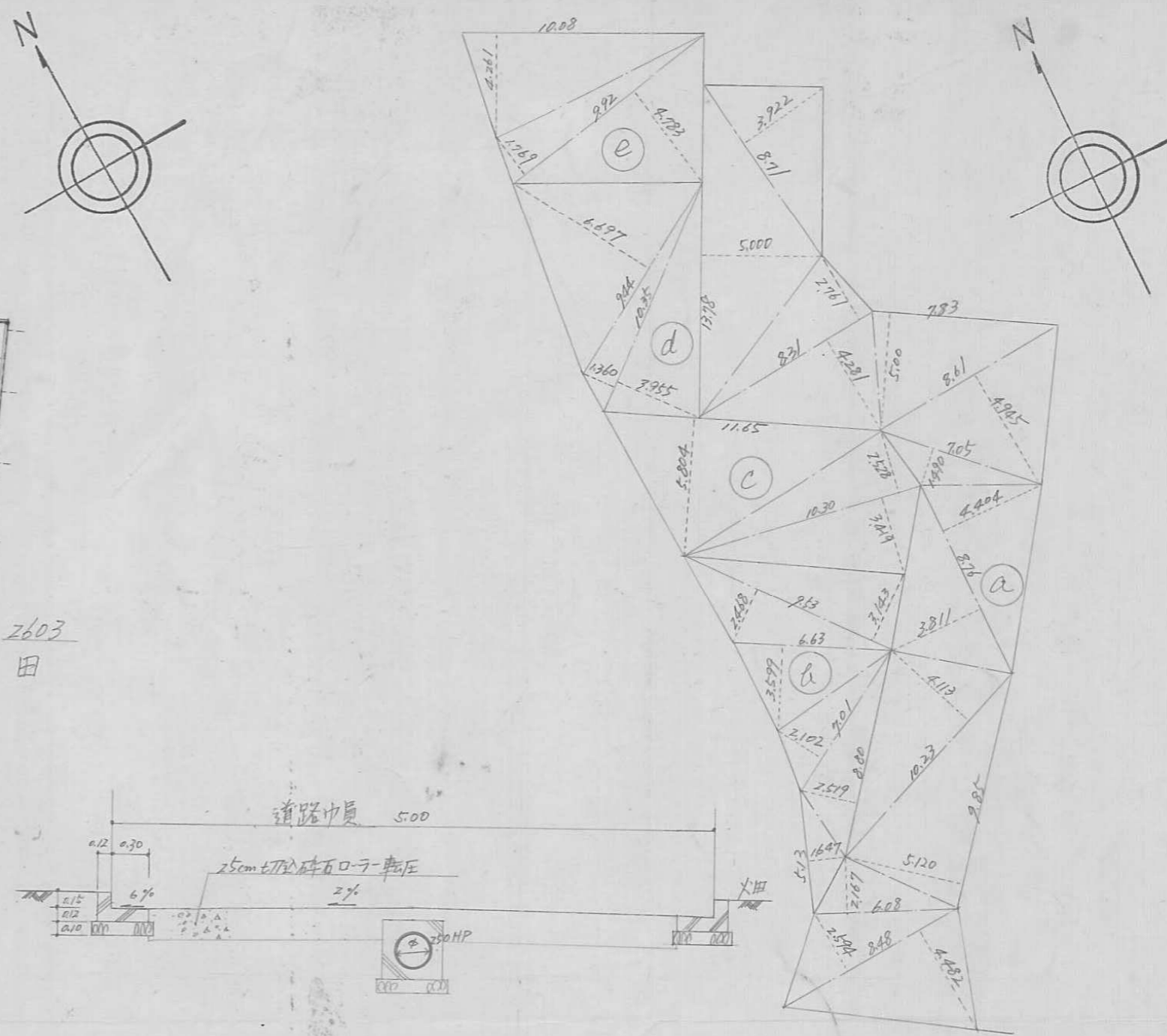
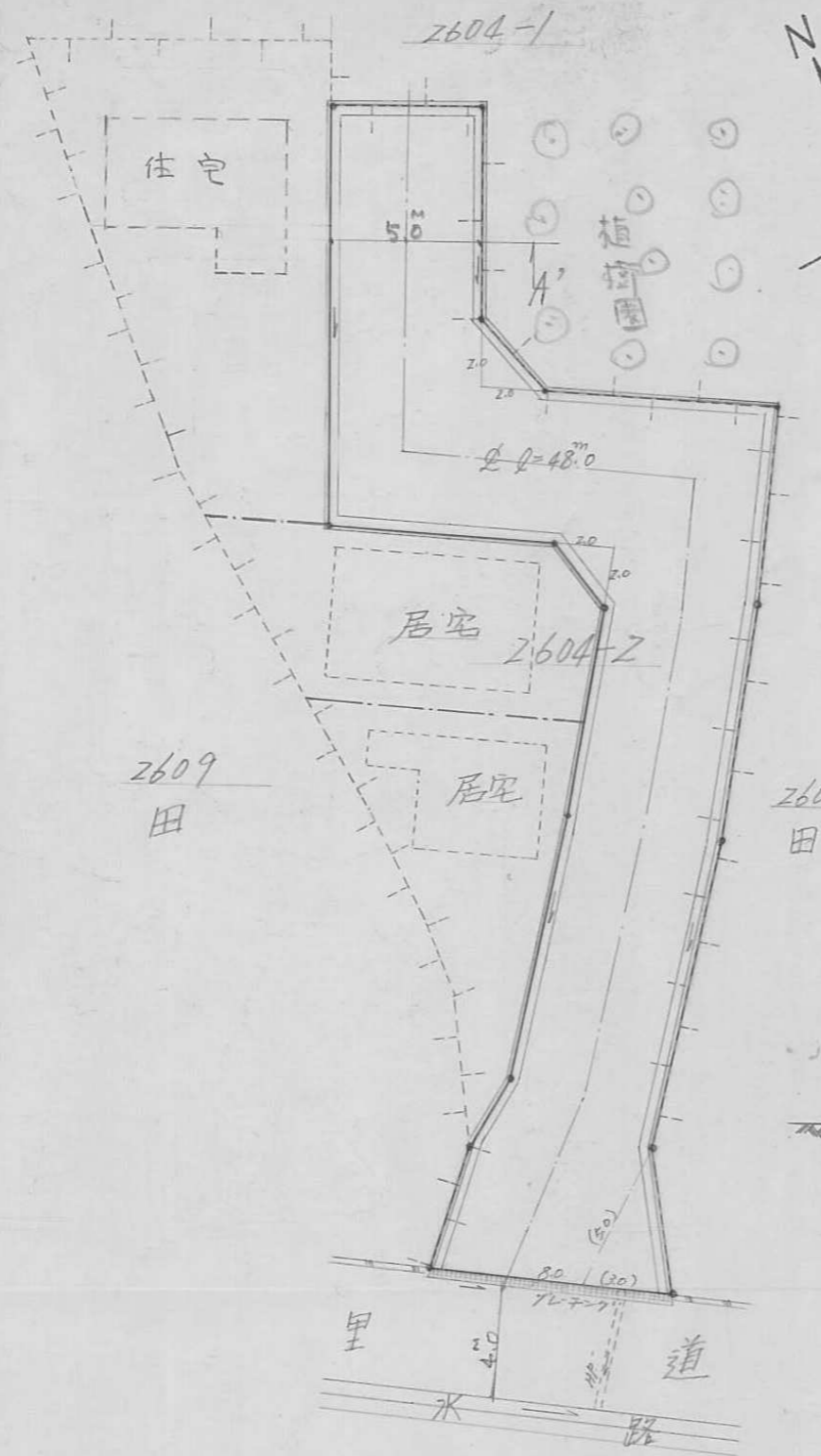
宅地面積  
 $22.400 \times 8.000 + 32.500 \times 10.500 + 16.500 \times 8.100 + 9.900 \times 2.500 = 339.42$

指定年月日・番号 昭和59年2月4日第58-2/号  
 告示年月日・番号 昭和59年2月6日第15号

承諾書

この図面記載のとおり道路の位置の指定・変更・廃止を承諾します。

道路の幅員 5.0m 道路の延長 48.0m 道路の面積 245.73m<sup>2</sup>



横断面図 A-A'  
(S=1/50)

平面図 (S=1/50)

求積図 (S=1/50)

c	
10.30 x 3.419	= 35.21570
10.30 x 2.528	= 26.03840
11.65 x 5.804	= 67.61660
計	128.87070
1/2	64.43535

d	
10.35 x 3.955	= 40.93425
10.35 x 1.360	= 14.07600
9.44 x 6.697	= 63.21918
計	118.22943
1/2	59.11471

e	
9.92 x 4.783	= 47.44736
9.92 x 1.769	= 17.54848
10.08 x 4.261	= 42.95088
計	107.94672
1/2	53.97336

(a) + (b) + (c) + (d) + (e) = 484.59734

a	
8.48 x 4.482	= 38.00736
8.48 x 2.574	= 21.99712
6.08 x 2.167	= 13.17536
9.85 x 5.120	= 50.43200
10.23 x 4.113	= 42.07599
8.76 x 3.811	= 33.38436
8.76 x 4.404	= 38.57904
7.05 x 1.490	= 10.50450
8.61 x 4.945	= 42.57645
7.83 x 5.000	= 39.15000
8.31 x 4.281	= 35.57511
9.31 x 2.761	= 25.94391
13.78 x 5.000	= 68.90000
8.71 x 3.922	= 34.16062
計	491.46182
1/2	245.73091

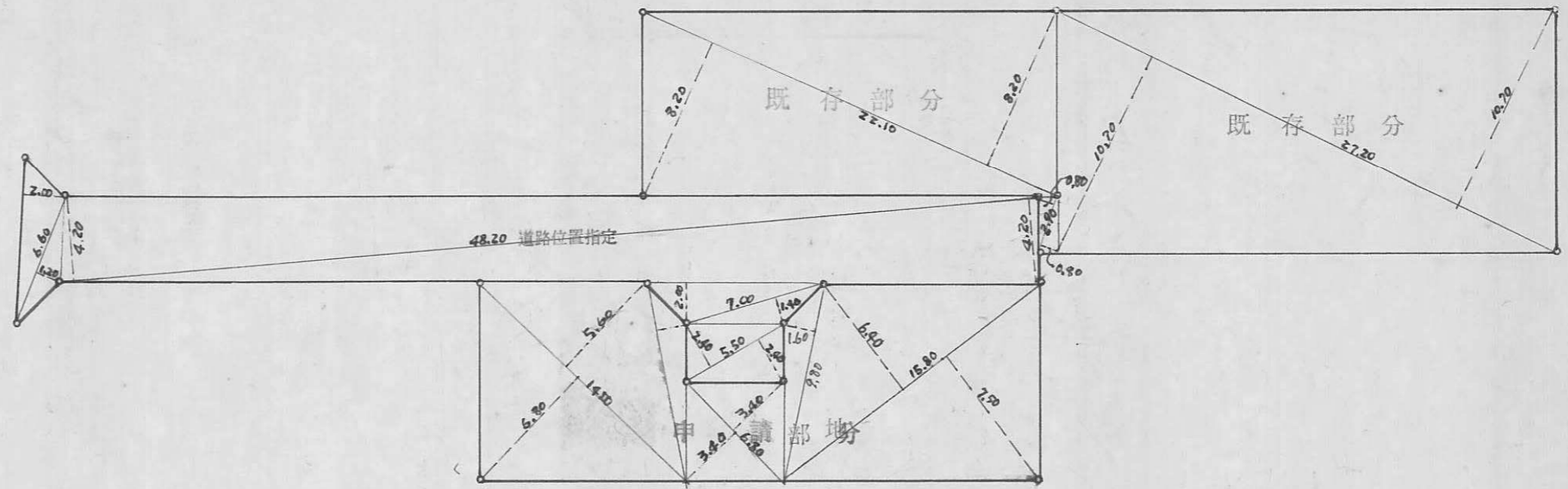
b	
5.13 x 1.647	= 8.44911
8.80 x 2.519	= 22.16720
7.01 x 2.102	= 14.72502
6.63 x 3.599	= 23.86137
9.53 x 2.468	= 23.52004
9.53 x 3.143	= 29.95299
計	122.68533
1/2	61.34276

指定年月日・番号	昭和59年4月25日	第58-22号	
告示年月日・番号	昭和59年4月26日	第59号	

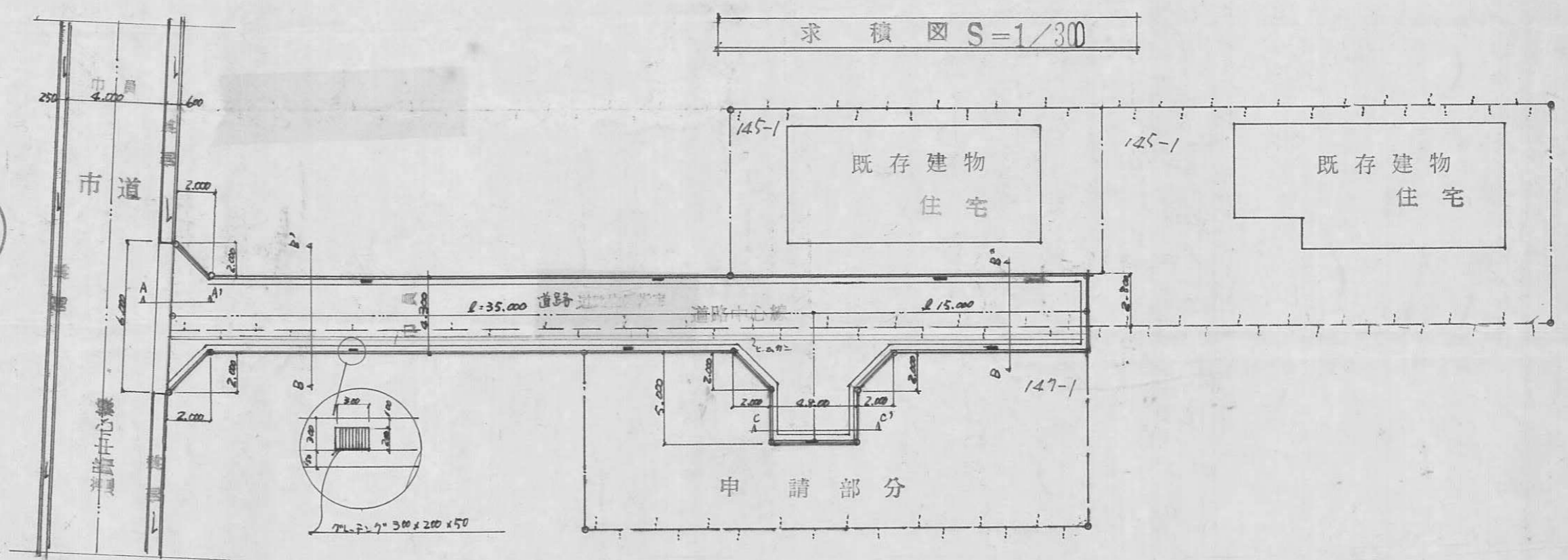
承諾書

この図面記載のとおり道路の位置の指定・変更・廃止を承諾します。

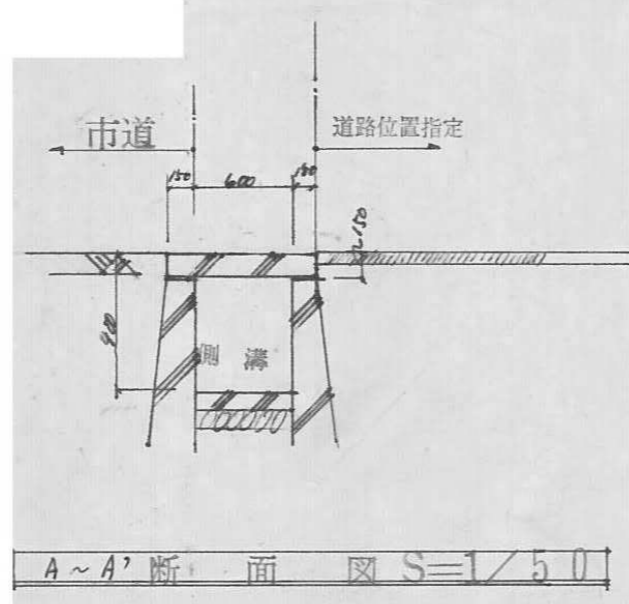
道路の幅員	4.300 4.800	M	道路の延長	50.00	M	道路の面積	≥31.50 <sup>m<sup>2</sup></sup>
-------	----------------	---	-------	-------	---	-------	---------------------------------



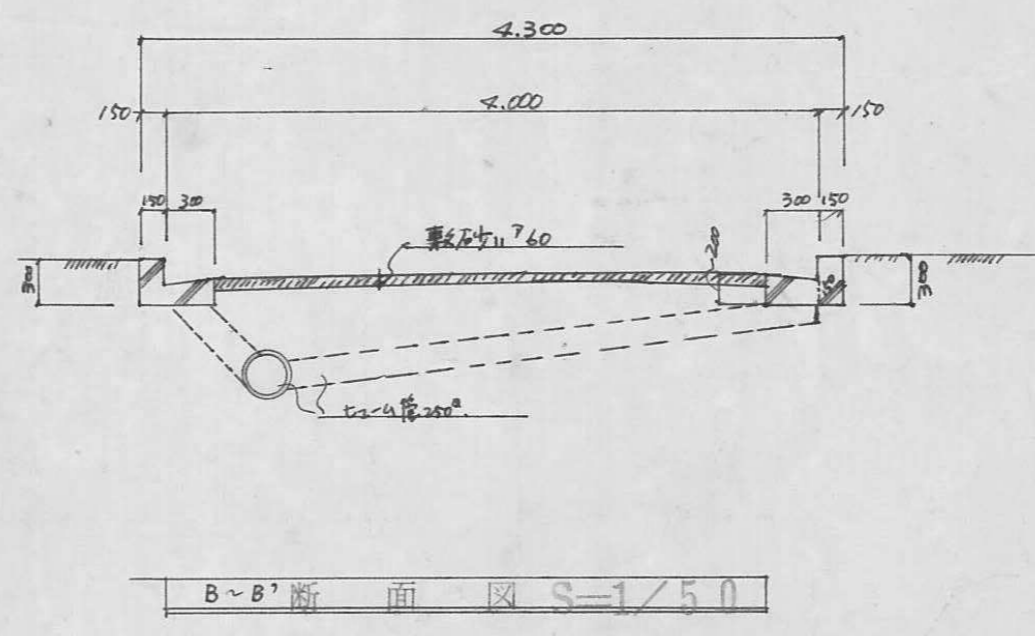
求積図 S=1/300



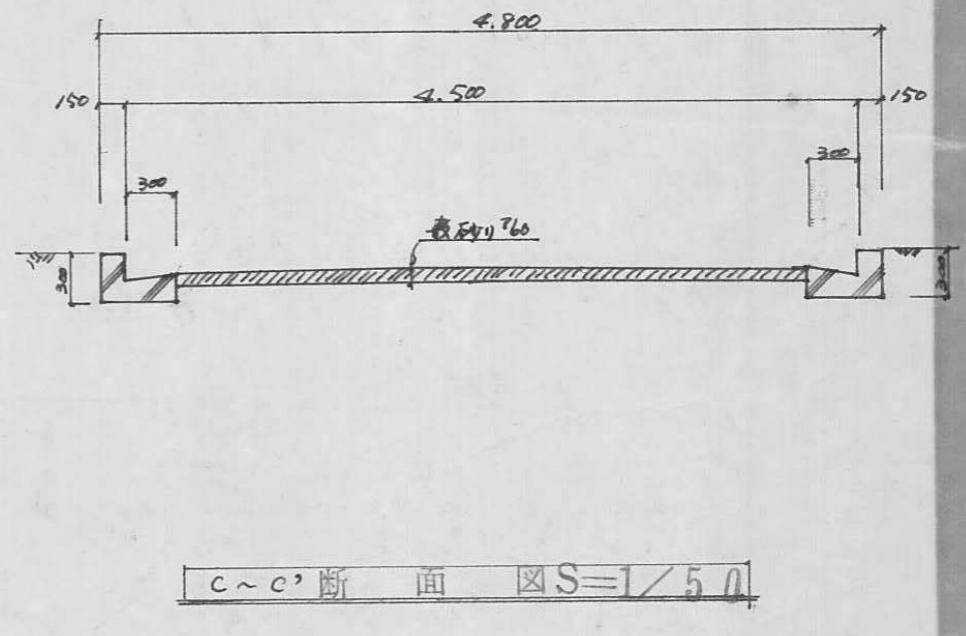
平面図 S=1/300



A~A'断面図 S=1/50



B~B'断面図 S=1/50



C~C'断面図 S=1/50

指定年月日・番号	昭和	年	月	日	第58-22号	
告示年月日・番号	昭和	年	月	日	第	号

承 諾 書

この図面記載のとおり道路の位置の指定・変更・廃止を承諾します。

求 積 表	
	$6.60 \times (2.00 + 1.20) \times \frac{1}{2} = 10.560$
道路の面積	$48.20 \times (4.20 + 4.20) \times \frac{1}{2} = 202.440$
	$7.00 \times (1.40 + 2.00) \times \frac{1}{2} = 11.900$
	$5.50 \times (2.40 + 2.40) \times \frac{1}{2} = 6.600$
	合 計 231.500 <sup>m<sup>2</sup></sup>
	$14.00 \times (5.60 + 6.80) \times \frac{1}{2} = 86.800$
	$6.80 \times (3.40 + 3.40) \times \frac{1}{2} = 23.120$
宅地部分	$15.80 \times (6.40 + 9.50) \times \frac{1}{2} = 109.810$
	$9.80 \times 1.60 \times \frac{1}{2} = 7.840$
	合 計 227.570 <sup>m<sup>2</sup></sup>
道路 + 宅地	231.500 + 227.570 = 459.070 <sup>m<sup>2</sup></sup>
	$22.10 \times (8.20 + 8.20) \times \frac{1}{2} = 181.220$
既存部分	$27.20 \times (10.70 + 10.70) \times \frac{1}{2} = 291.040$
	$2.90 \times (0.80 + 0.80) \times \frac{1}{2} = 2.320$
	合 計 474.580 <sup>m<sup>2</sup></sup>

22-2

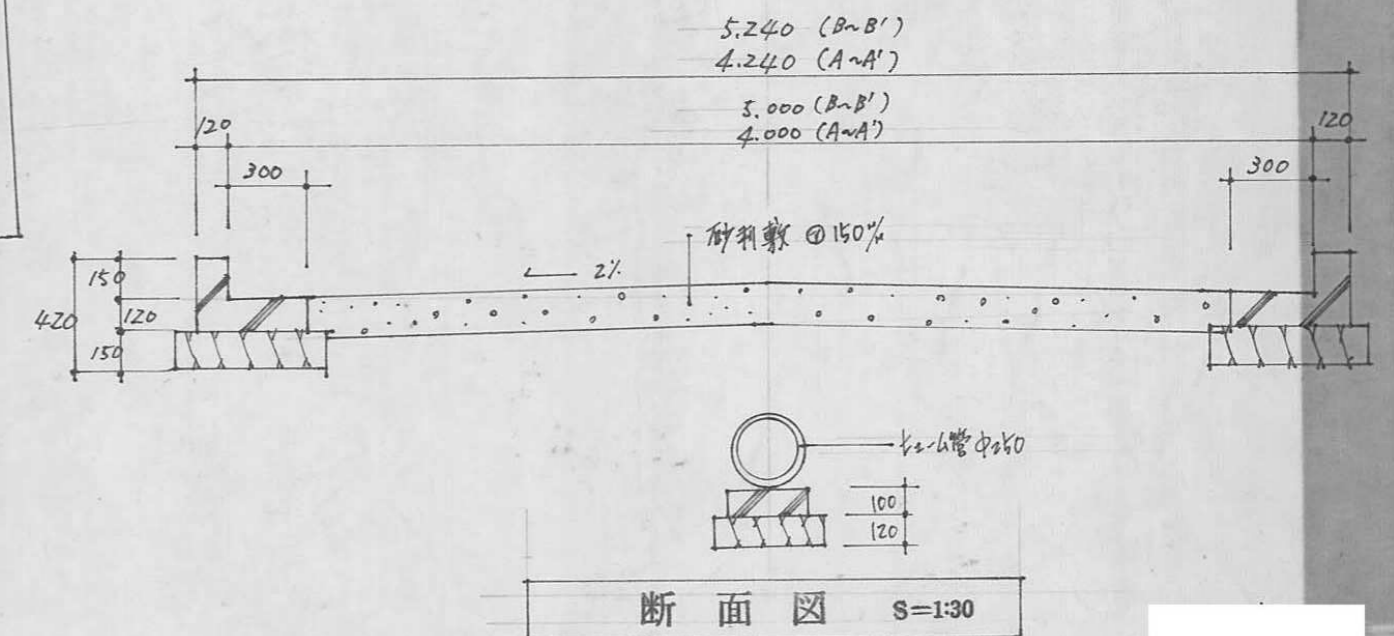
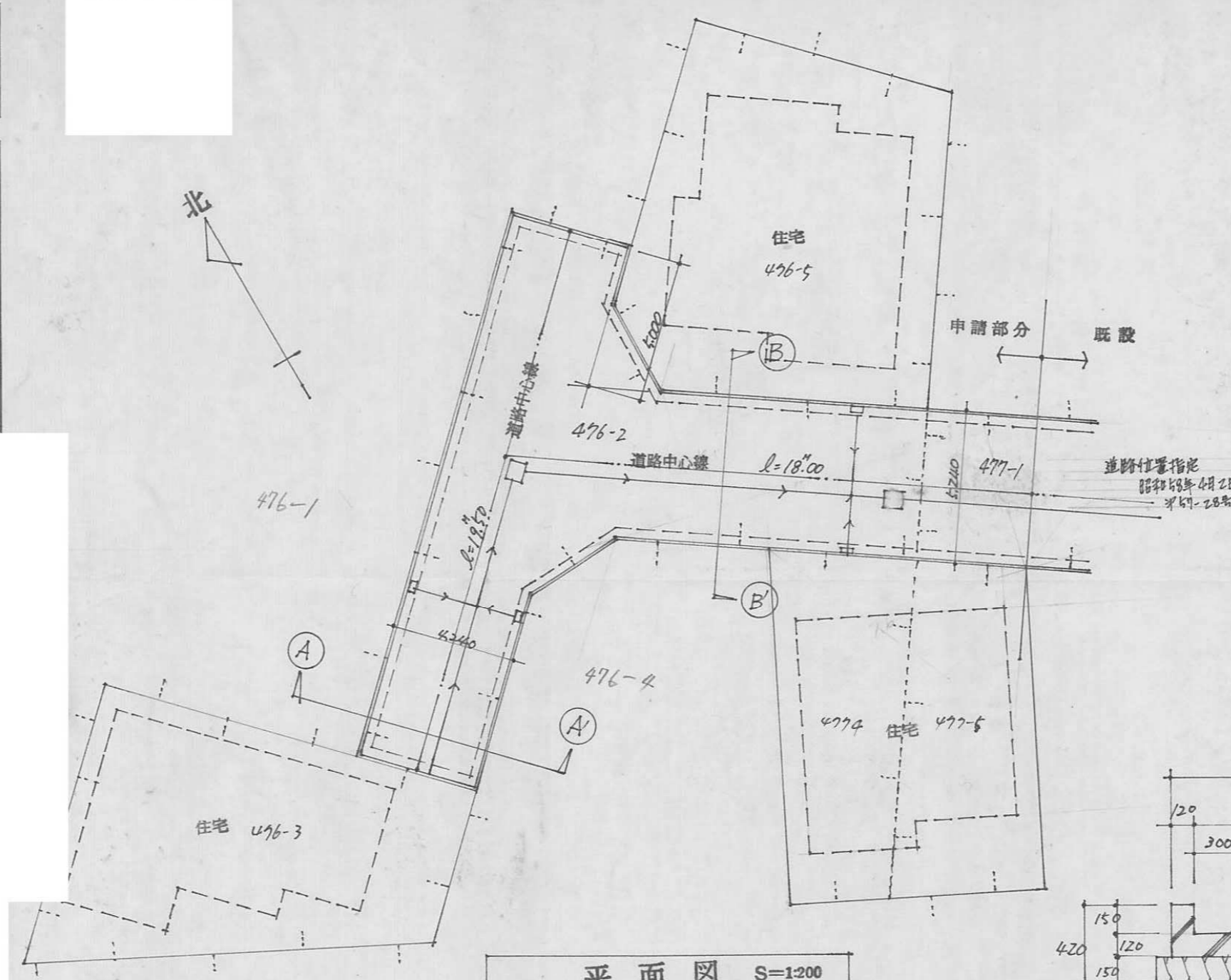


指定年月日・番号	昭和59年4月6日	第58-23号
告示年月日・番号	昭和59年4月7日	第5Z号

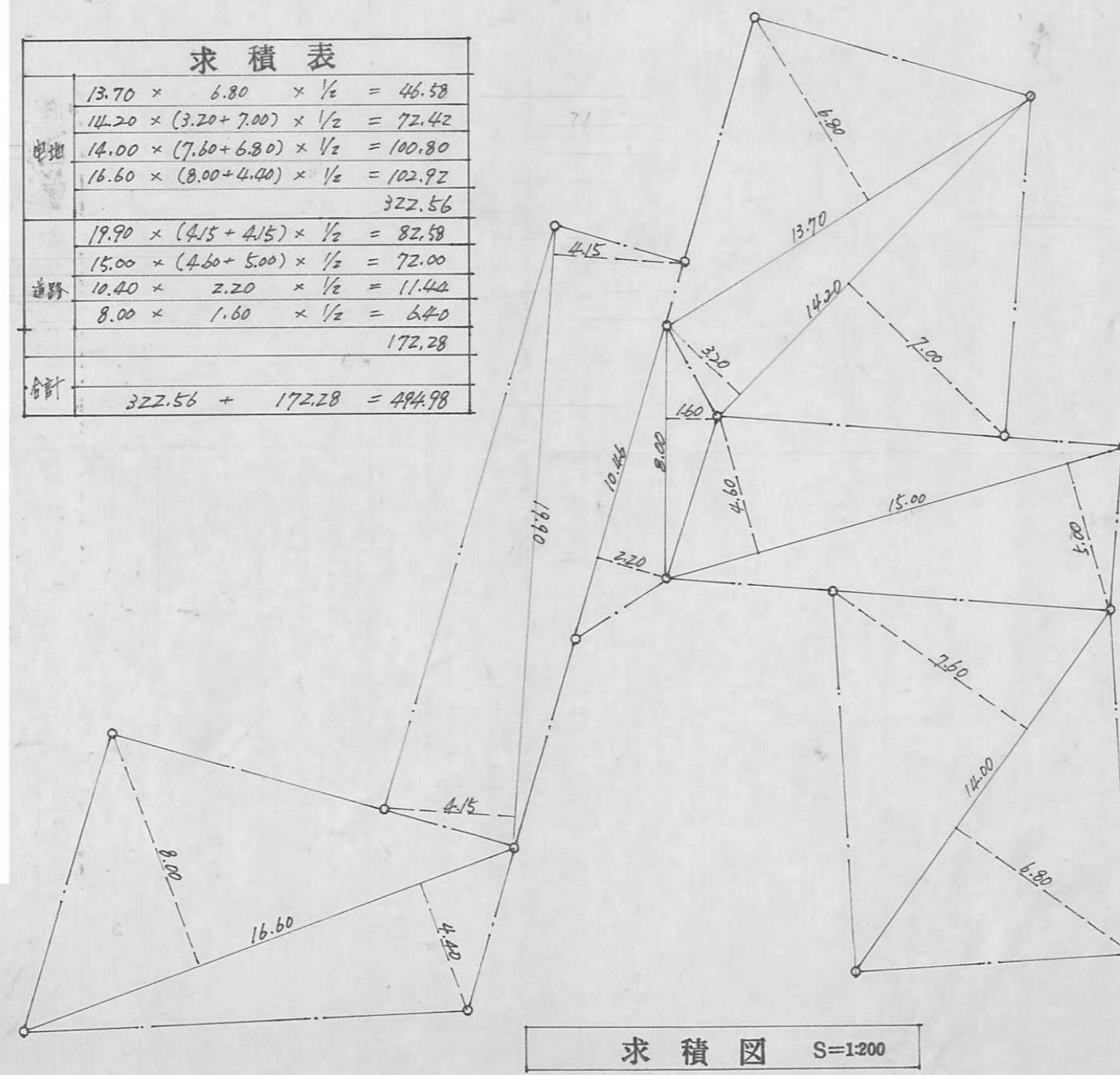
### 承諾書

この図面記載のとおり道路の位置の指定・変更・廃止を承諾します。

道路の幅員	4.00 5.00	M	道路の延長	$\frac{4-18.00}{5-19.50}$ } 37.5	M	道路の面積	172.28
-------	--------------	---	-------	----------------------------------	---	-------	--------



地池	$13.70 \times 6.80 \times \frac{1}{2} = 46.58$
	$14.20 \times (3.20 + 7.00) \times \frac{1}{2} = 72.42$
	$14.00 \times (7.60 + 6.80) \times \frac{1}{2} = 100.80$
	$16.60 \times (8.00 + 4.00) \times \frac{1}{2} = 102.92$
	322.56
	$19.90 \times (4.15 + 4.15) \times \frac{1}{2} = 82.58$
	$15.00 \times (4.60 + 5.00) \times \frac{1}{2} = 72.00$
道路	$10.40 \times 2.20 \times \frac{1}{2} = 11.44$
	$8.00 \times 1.60 \times \frac{1}{2} = 6.40$
	172.28
合計	$322.56 + 172.28 = 494.98$

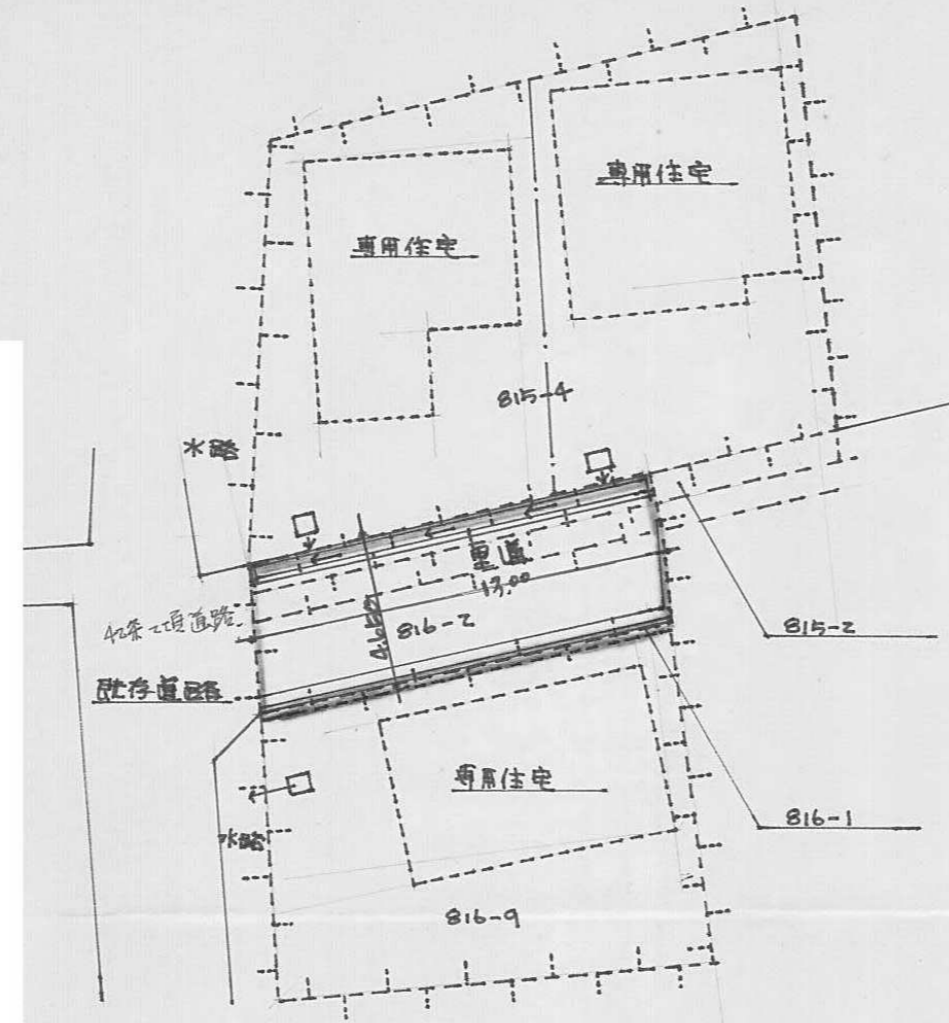


指定年月日・番号 昭和59年4月6日第58-24号  
 告示年月日・番号 昭和59年4月7日第53号

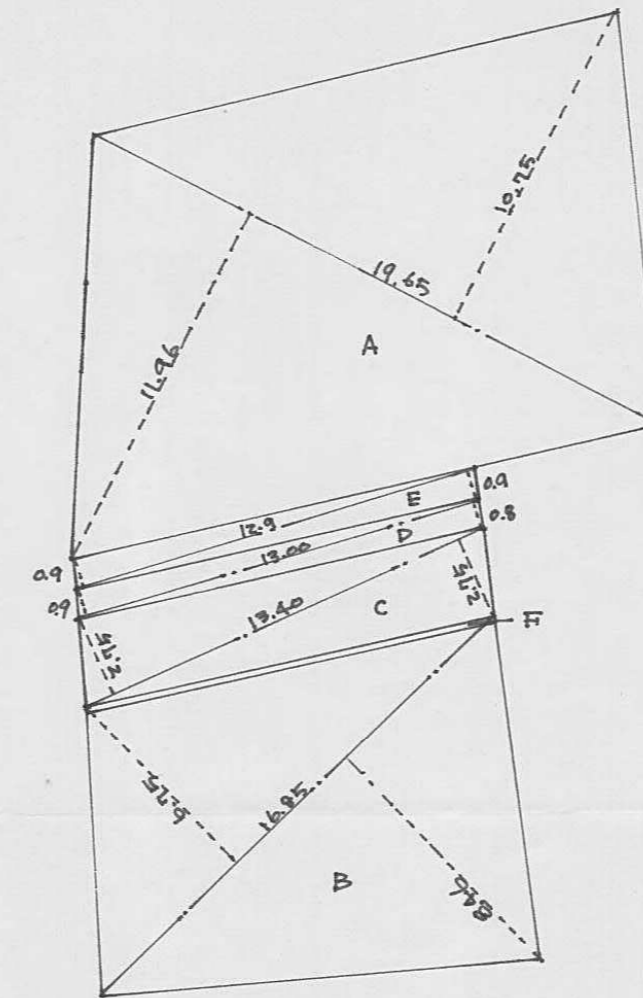
承諾書

この図面記載のとおり道路の位置の指定を承諾します。

道路の幅員 4.650 道路の延長 13 M 道路の面積 73.76 M<sup>2</sup>

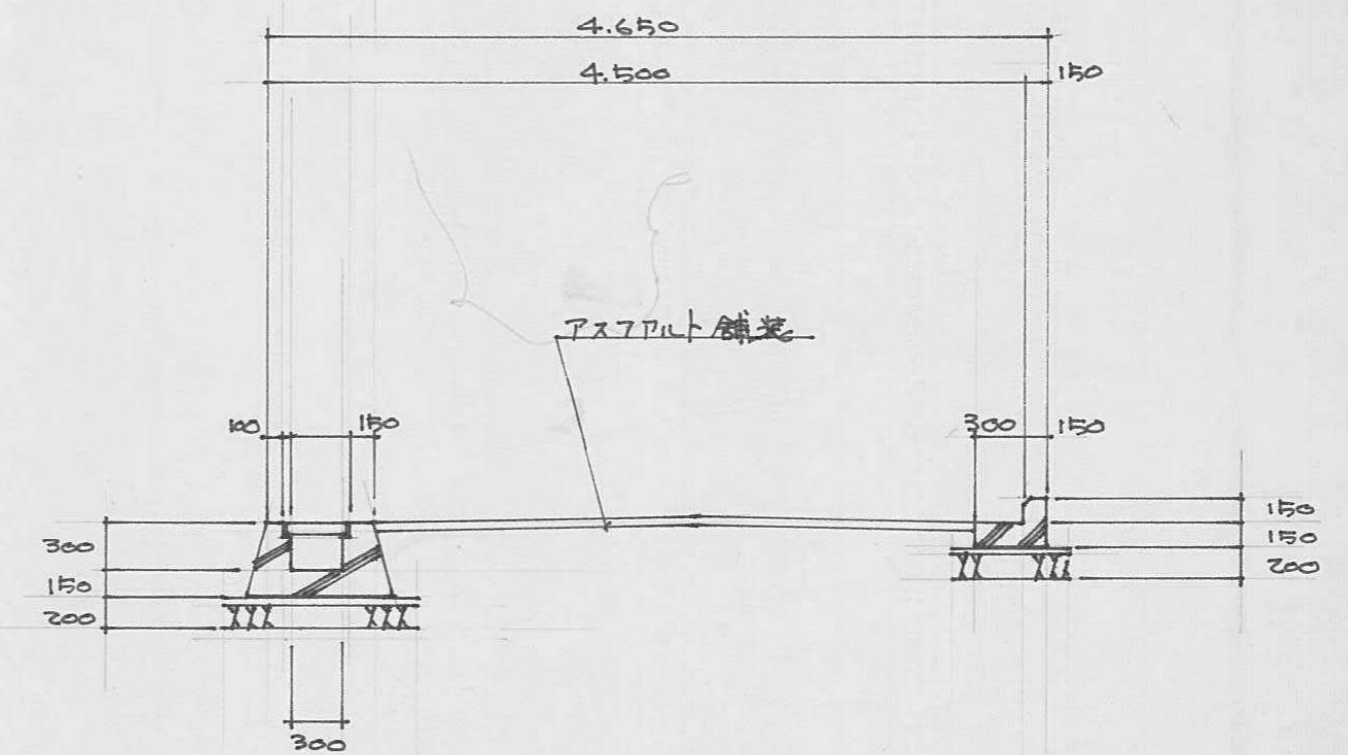


平面図 1/250



求積図 1/250

作積表	
宅地	
A	19.65 x 10.75 = 211.2375 19.65 x 11.96 = 235.0140 446.2515 1/2 = 223.1257 m <sup>2</sup>
B	16.80 x 7.38 = 123.8640 16.80 x 7.64 = 128.1920 252.0560 1/2 = 126.0280 m <sup>2</sup>
C	13.40 x 2.75 = 36.85 13.40 x 2.75 = 36.85 73.70 1/2 = 36.85
D	13.00 x 0.8 = 10.40 13.00 x 0.9 = 11.70 22.10 1/2 = 11.05
E	12.90 x 0.9 = 11.61 12.90 x 0.9 = 11.61 23.22 1/2 = 11.61
F	合計 346.13 M <sup>2</sup>
道路	
C	13.40 x 2.75 = 36.85 13.40 x 2.75 = 36.85 73.70 1/2 = 36.85
D	13.00 x 0.8 = 10.40 13.00 x 0.9 = 11.70 22.10 1/2 = 11.05
E	12.90 x 0.9 = 11.61 12.90 x 0.9 = 11.61 23.22 1/2 = 11.61
F	合計 73.76 M <sup>2</sup>



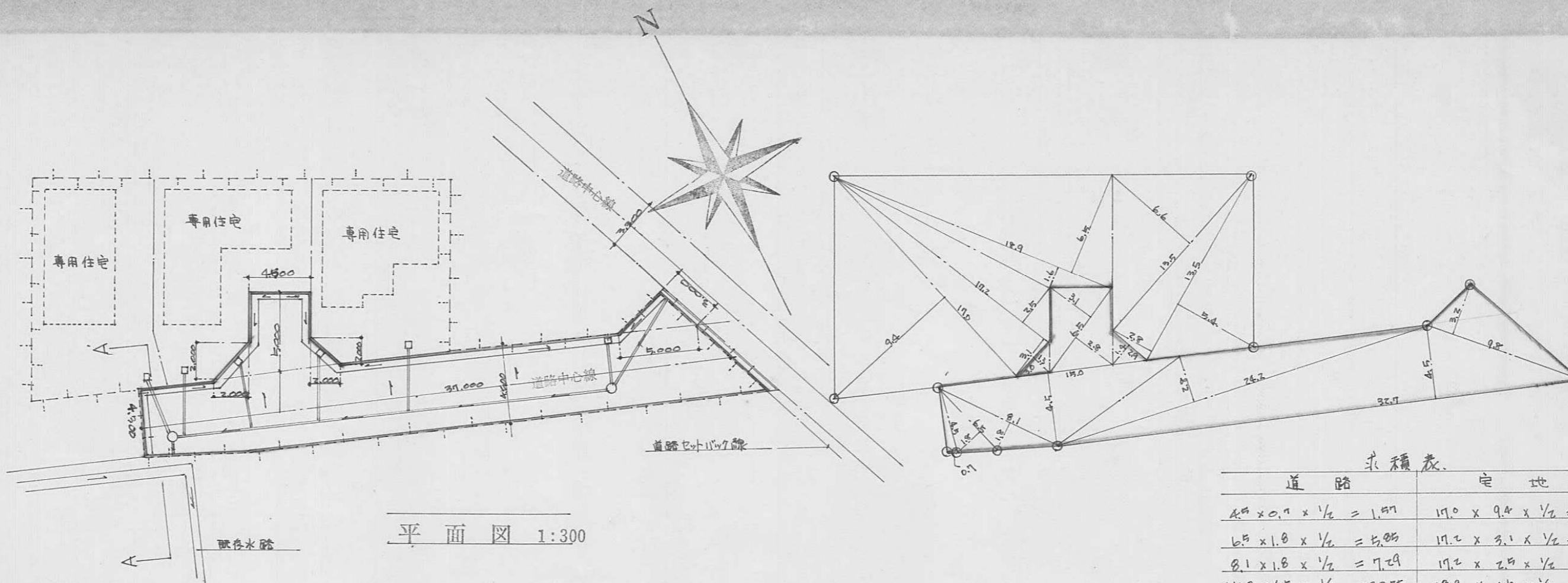
道路断面図 1/50

指定年月日・番号 昭和59年4月9日第58-25号  
 告示年月日・番号 昭和59年4月9日第54号


承諾書

この図面記載のとおり道路の位置の指定・変更・廃止を承諾します。

道路の幅員 4.5 M 道路の延長 37.1 M 道路の面積 194.74 M<sup>2</sup>

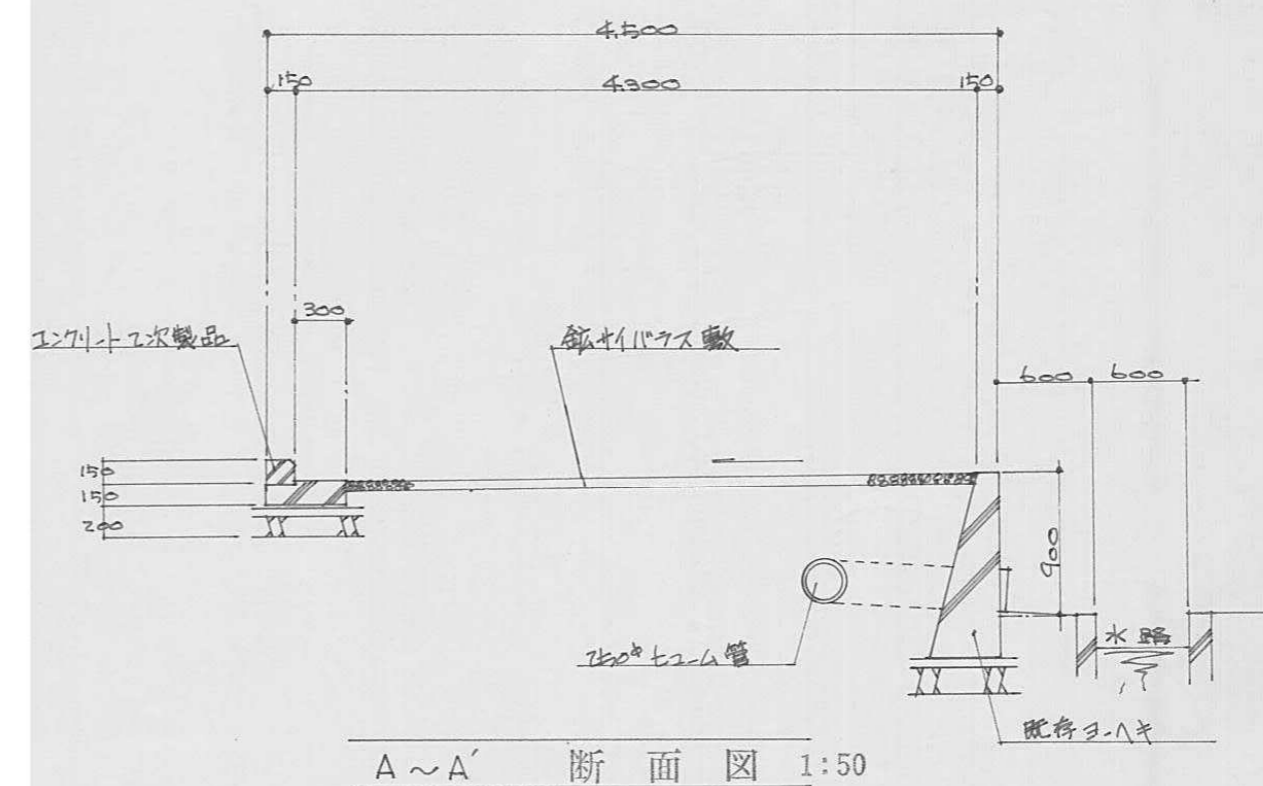


平面図 1:300



求積表

道路	定地
$4.5 \times 0.7 \times \frac{1}{2} = 1.57$	$17.0 \times 9.4 \times \frac{1}{2} = 79.90$
$6.5 \times 1.8 \times \frac{1}{2} = 5.85$	$17.2 \times 3.1 \times \frac{1}{2} = 26.66$
$8.1 \times 1.8 \times \frac{1}{2} = 7.29$	$17.2 \times 2.9 \times \frac{1}{2} = 25.00$
$15.0 \times 4.5 \times \frac{1}{2} = 33.75$	$18.9 \times 1.0 \times \frac{1}{2} = 9.45$
$6.5 \times 3.1 \times \frac{1}{2} = 10.07$	$18.9 \times 6.5 \times \frac{1}{2} = 61.42$
$6.5 \times 2.8 \times \frac{1}{2} = 9.10$	$13.3 \times 6.6 \times \frac{1}{2} = 43.89$
$3.0 \times 1.3 \times \frac{1}{2} = 1.95$	$13.5 \times 2.6 \times \frac{1}{2} = 17.55$
$2.9 \times 1.4 \times \frac{1}{2} = 2.03$	$13.5 \times 5.6 \times \frac{1}{2} = 37.80$
$24.2 \times 2.8 \times \frac{1}{2} = 33.88$	合計 305.19 M <sup>2</sup>
$32.7 \times 4.5 \times \frac{1}{2} = 73.57$	道路+定地 = 499.93 M <sup>2</sup>
$9.8 \times 3.2 \times \frac{1}{2} = 15.68$	
合計 194.74 M <sup>2</sup>	



A~A' 断面図 1:50

指定年月日・番号 昭和 59 年 5 月 10 日 第 58-26 号  
 告示年月日・番号 昭和 59 年 5 月 11 日 第 69 号

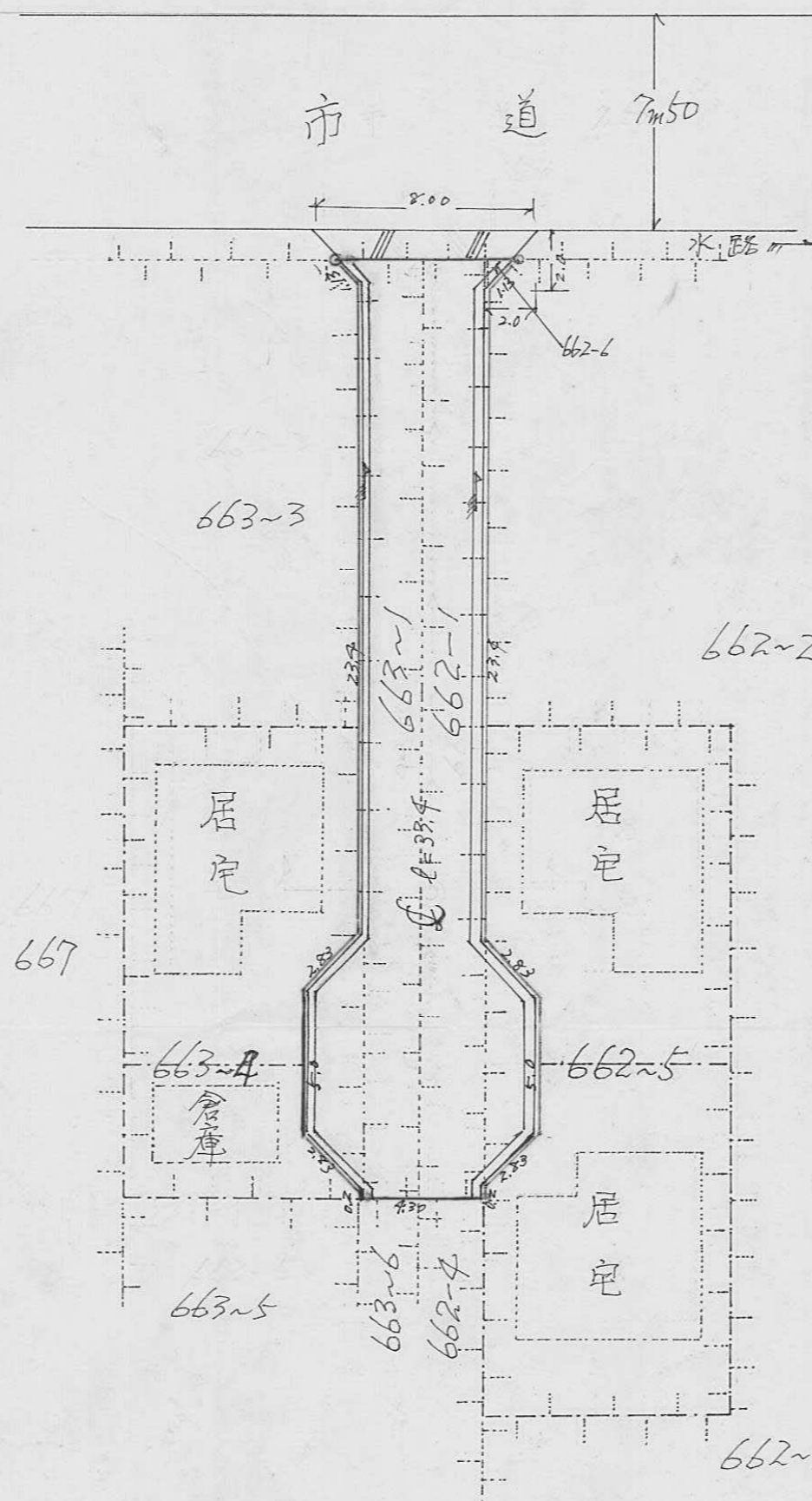
承諾書

この図面記載のとおり道路の位置の指定・変更・廃止を承諾します。

道路の幅員 1.3m 道路の延長 33.40m 道路の面積 150.76 $m^2$

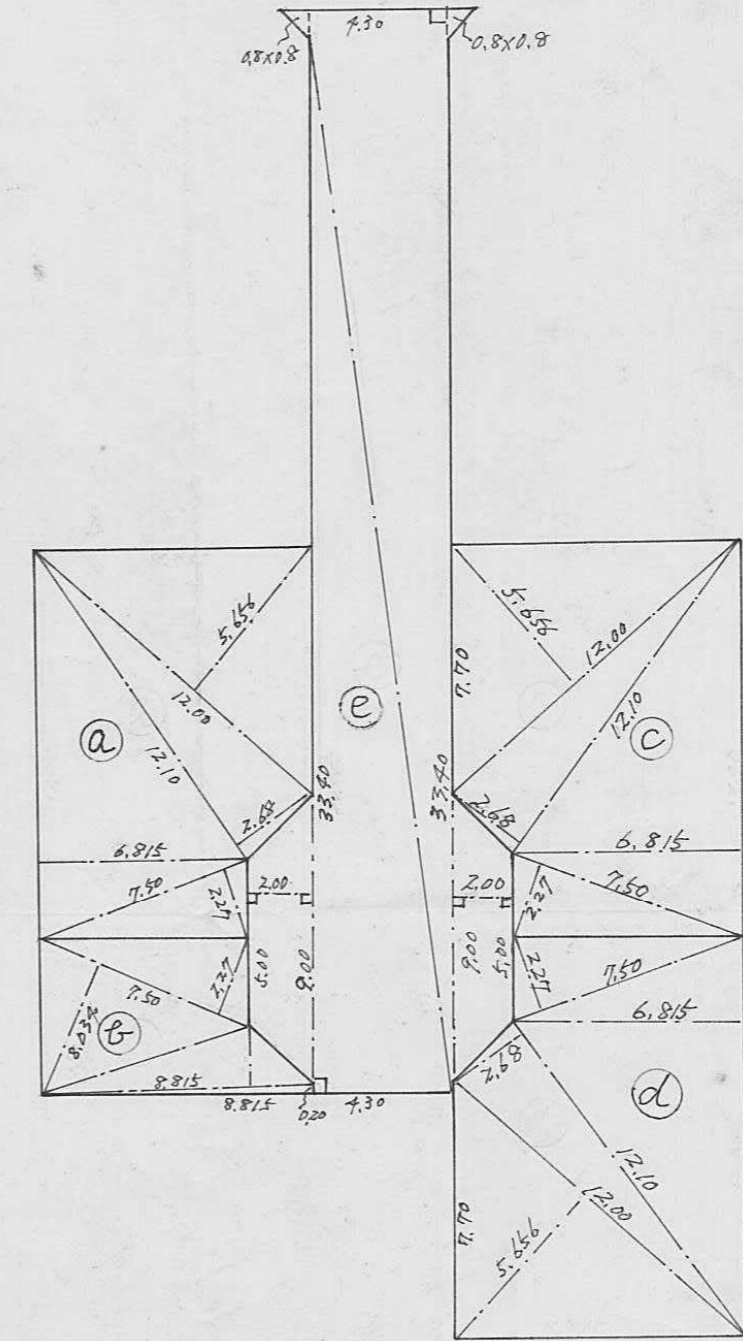
平面図

1/250



求積図

1/250



区画	底辺	高さ	積面積
a	12.00	5.656	67.8720
	12.10	2.680	32.4280
	12.20	6.815	83.1430
	7.50	2.270	17.0250
計		200.4680	
		1/2	100.2340
b	7.50	2.270	17.0250
	7.50	8.034	60.2550
	8.815	2.000	17.6300
	8.815	0.200	1.7630
計		96.6730	
		1/2	48.3365
e	0.80	0.80	0.6400
	0.80	0.80	0.6400
	33.40	4.30	143.6200
	33.40	4.30	143.6200
計		301.5200	
		1/2	150.7600
計	a+b+c+d =		499.8045

横断面図

1/50

