







指定年月日・番号	昭和 63 年 6 月 23 日 第 63-2 号
告示年月日・番号	昭和 63 年 6 月 23 日 第 117 号

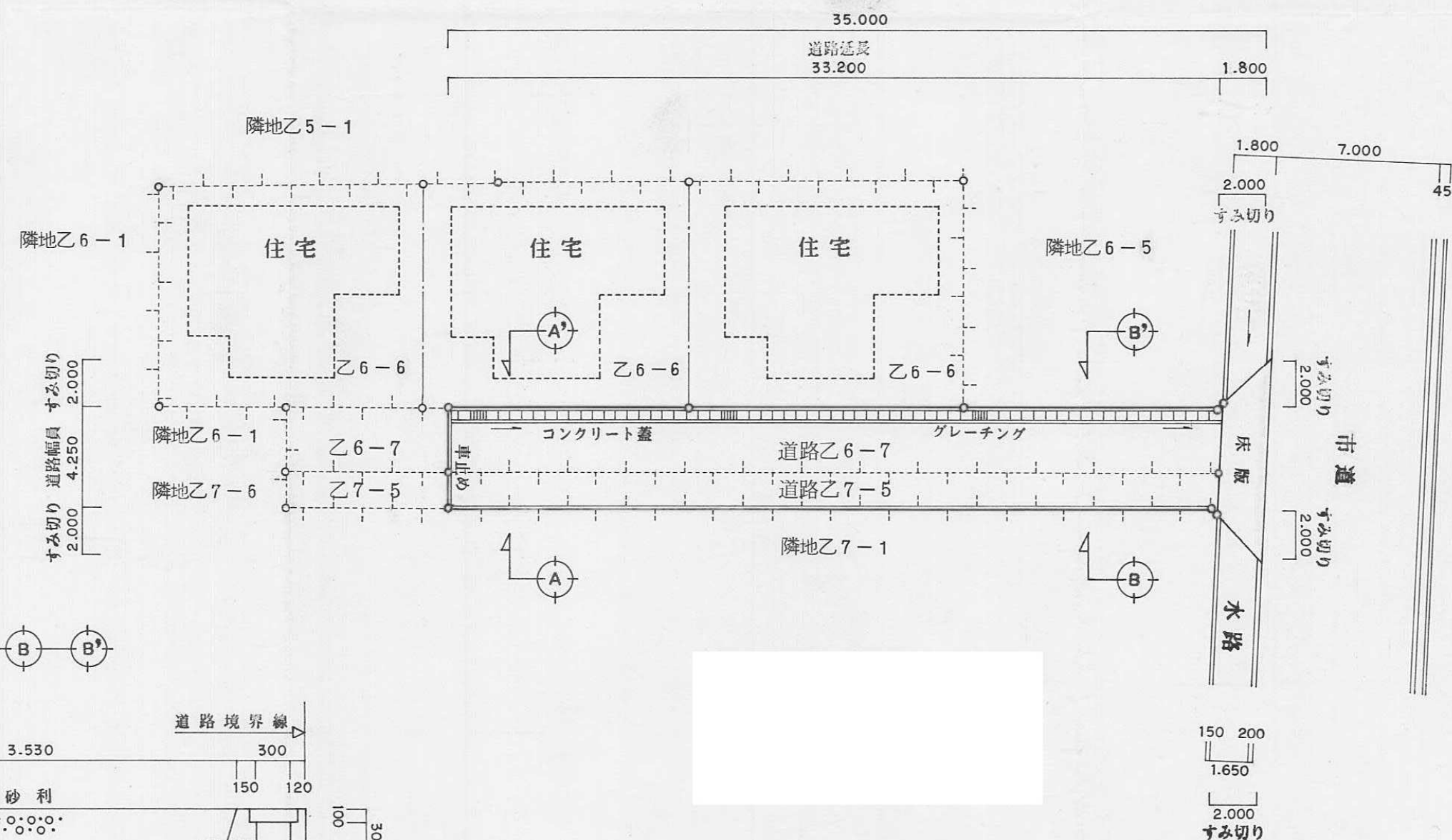
承諾書

この図面記載のとおり道路の位置の指定・変更・廃止を承諾します。

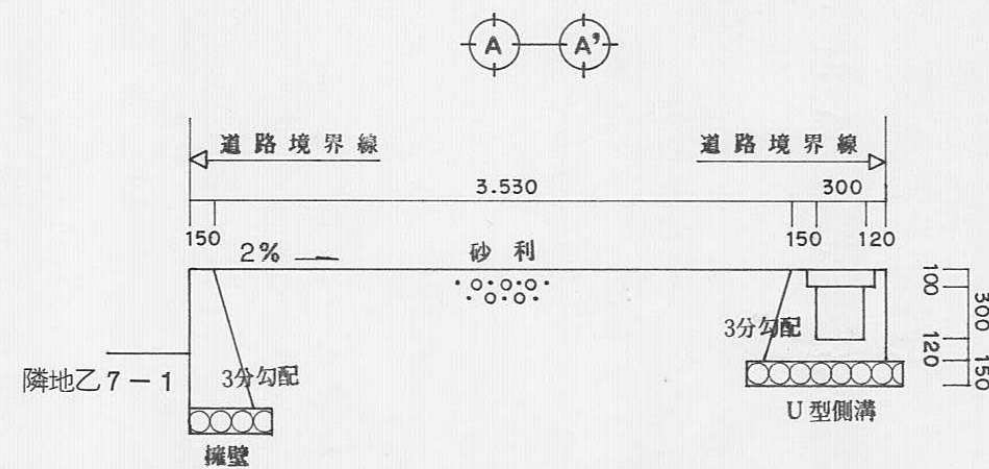
道路の幅員	4M25	道路の延長	33M20	道路の面積	140M <sup>2</sup> 69
-------	------	-------	-------	-------	----------------------



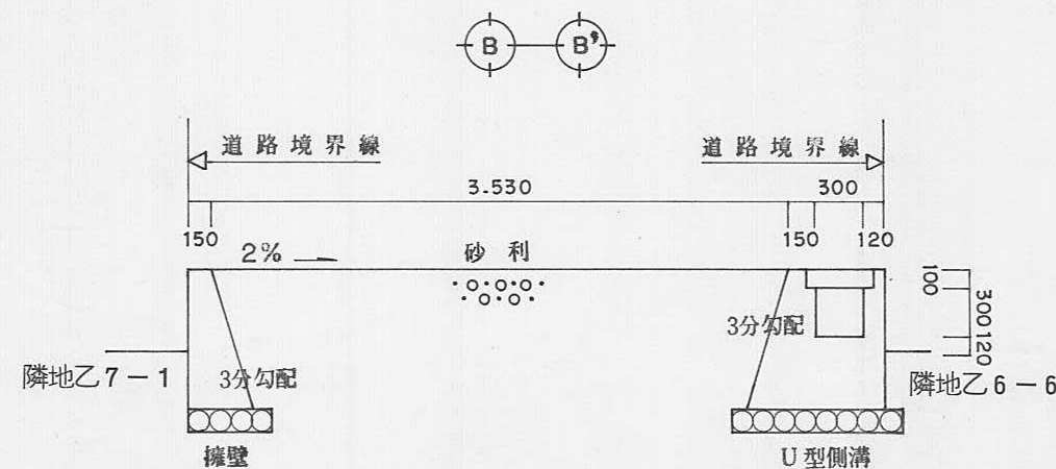
附近見取図



※ 公有土地水面占使用許可  
姫路市指令 水路第4614号  
昭和63年2月29日



横断構造図 s= 1/50



横断構造図 s= 1/50

計画平面図 s= 1/250

凡例  
道路となる土地

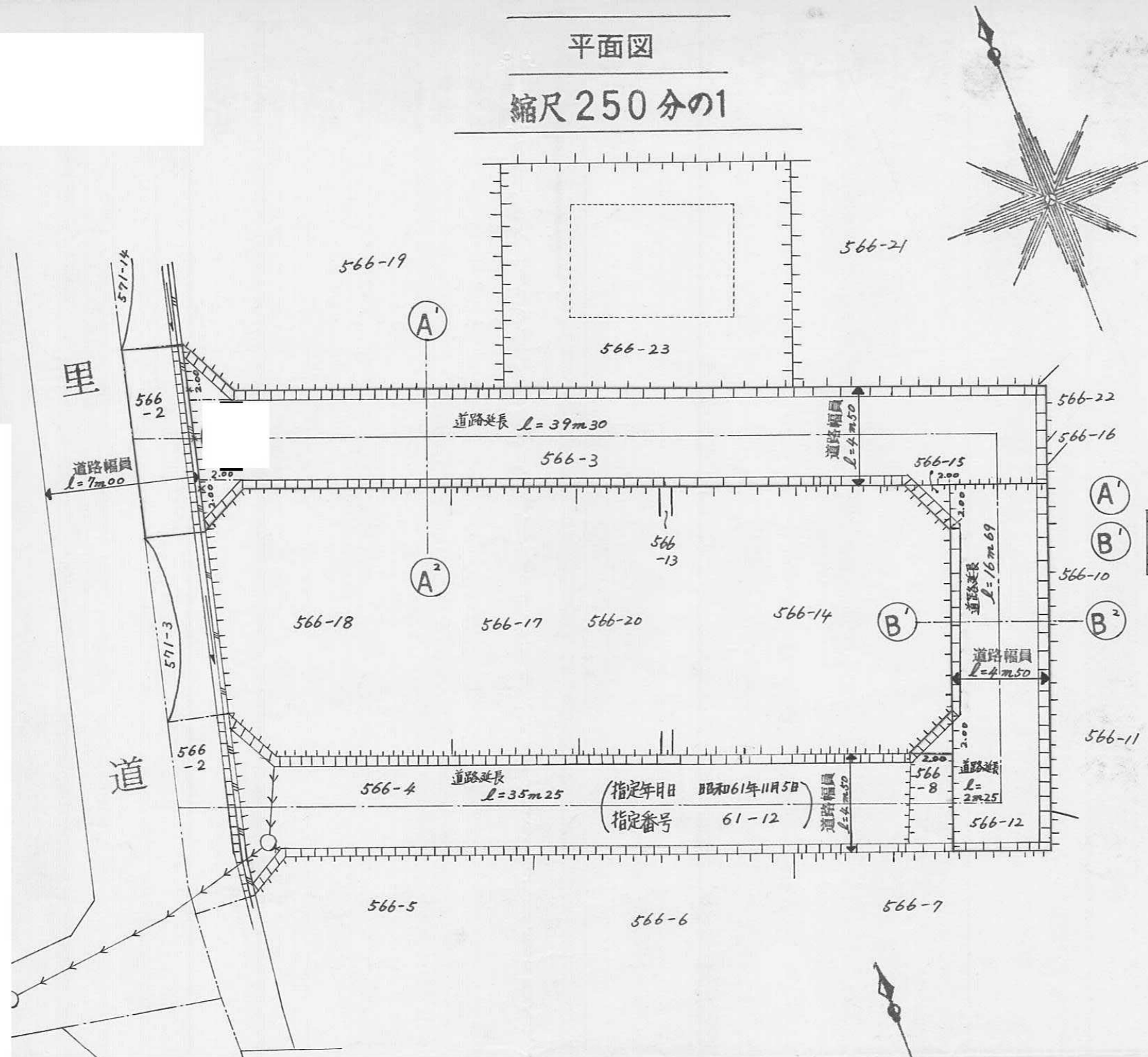
指定年月日・番号	昭和63年6月28日第63-3号
告示年月日・番号	昭和63年6月28日第120号

承諾書

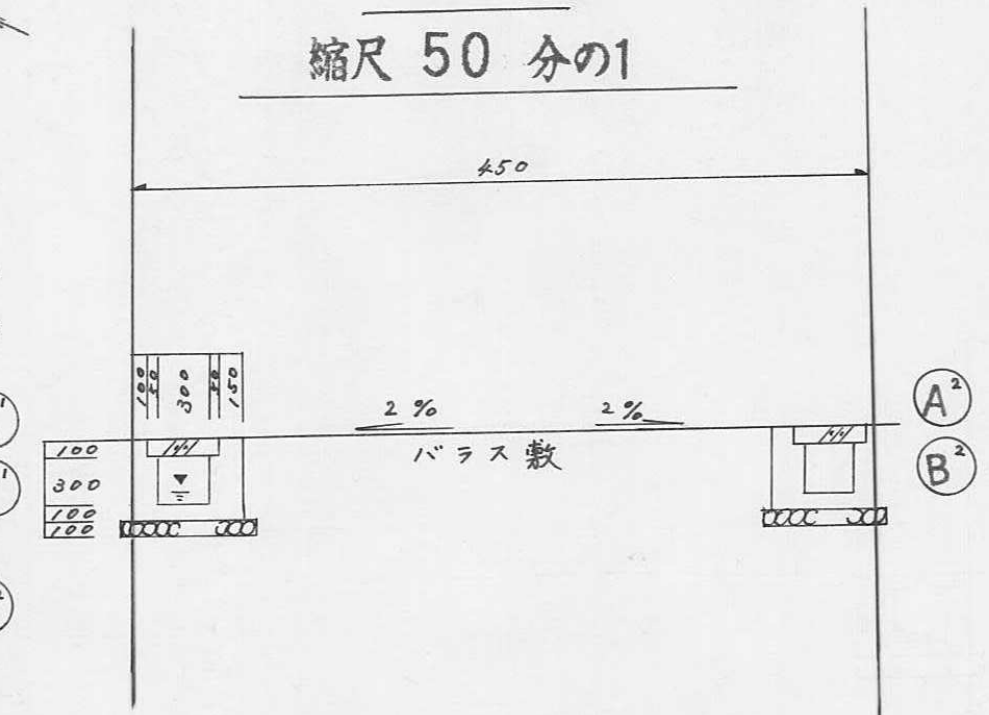
この図面記載のとおり道路の位置の指定・変更・廃止を承諾します。

道路の幅員	4m50	道路の延長	58m24	道路の面積	280m <sup>2</sup> 82
-------	------	-------	-------	-------	----------------------

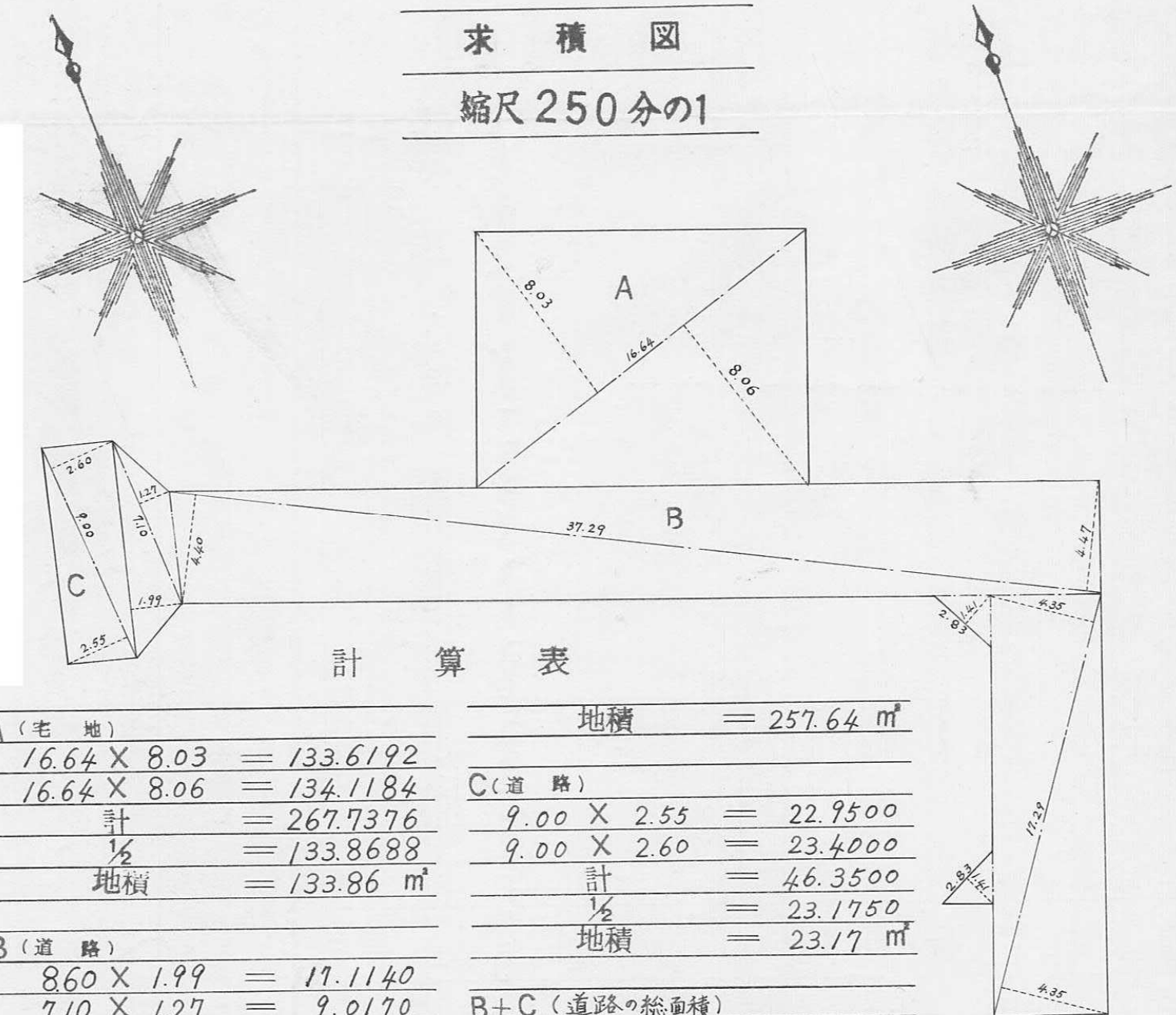
平面図  
縮尺 250分の1



断面図  
縮尺 50分の1



求積図  
縮尺 250分の1



計算表

A (宅地)	地積 = 257.64 m <sup>2</sup>
16.64 X 8.03 = 133.6192	
16.64 X 8.06 = 134.1184	
計 = 267.7376	
1/2 = 133.8688	
地積 = 133.86 m <sup>2</sup>	
B (道路)	
8.60 X 1.99 = 17.1140	
7.10 X 1.27 = 9.0170	
37.29 X 4.40 = 164.0760	
37.29 X 4.47 = 166.6863	
2.83 X 1.41 = 3.9903	
17.29 X 4.35 = 75.2115	
17.29 X 4.35 = 75.2115	
2.83 X 1.41 = 3.9903	
計 = 515.2969	
1/2 = 257.64845	
C (道路)	
9.00 X 2.55 = 22.9500	
9.00 X 2.60 = 23.4000	
計 = 46.3500	
1/2 = 23.1750	
地積 = 23.17 m <sup>2</sup>	
B+C (道路の総面積)	
257.64845 + 23.1750 = 280.82345	
地積 = 280.82 m <sup>2</sup>	
A+B+C (総面積)	
133.8688 + 257.64845 + 23.1750	
計 = 414.69225	
地積 = 414.69 m <sup>2</sup>	

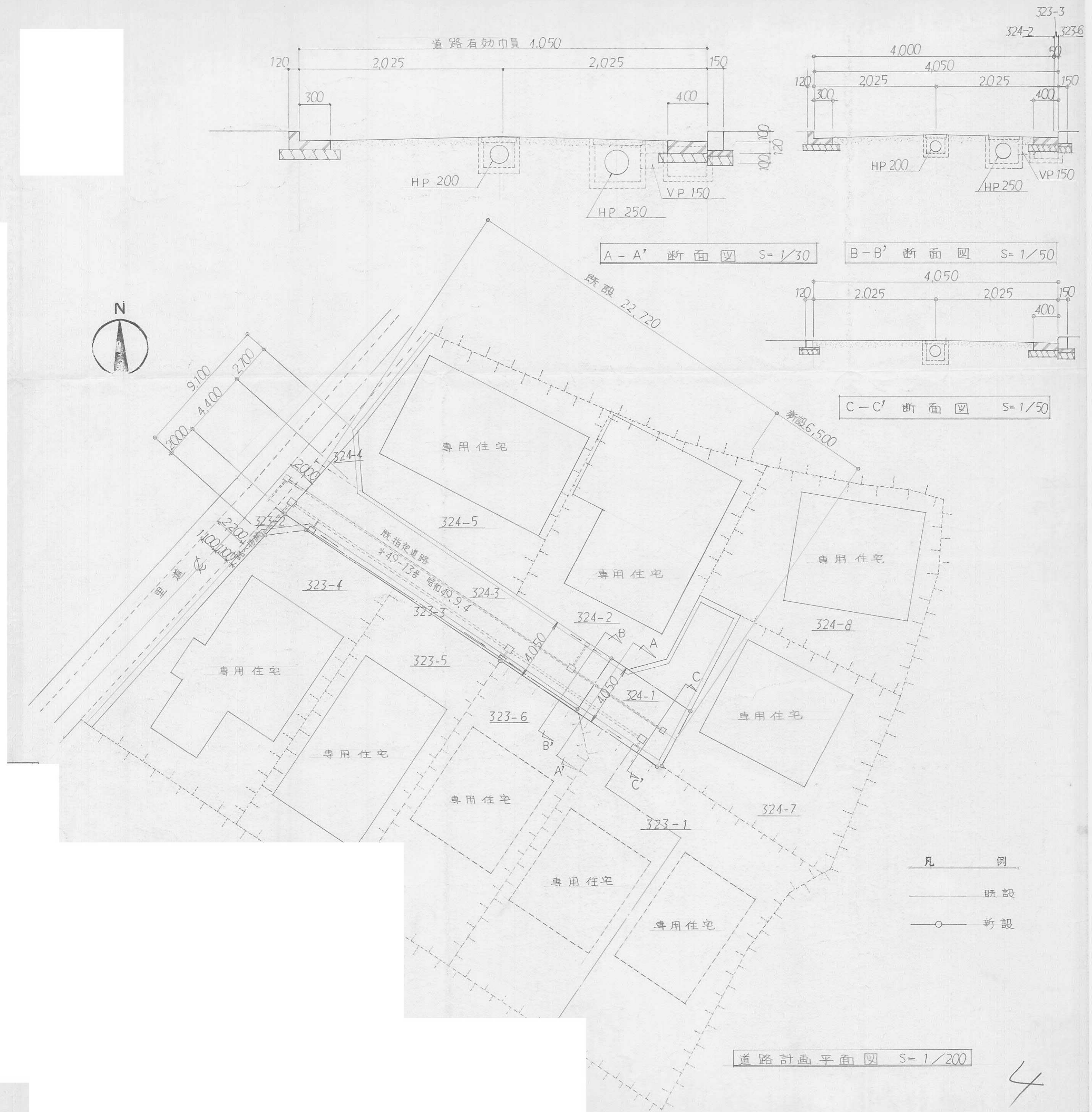


指定年月日・番号	昭和 63 年 9 月 16 日 第 63-4 号
告示年月日・番号	昭和 63 年 9 月 16 日 第 161 号

承 諾 書

この図面記載のとおり道路の位置の指定・変更・廃止を承諾します。

道路の幅員	4.05 m	道路の延長	6.5 m	道路の面積	31.27 m <sup>2</sup>
-------	--------	-------	-------	-------	----------------------



- 凡 例
- 既設
  - 新設



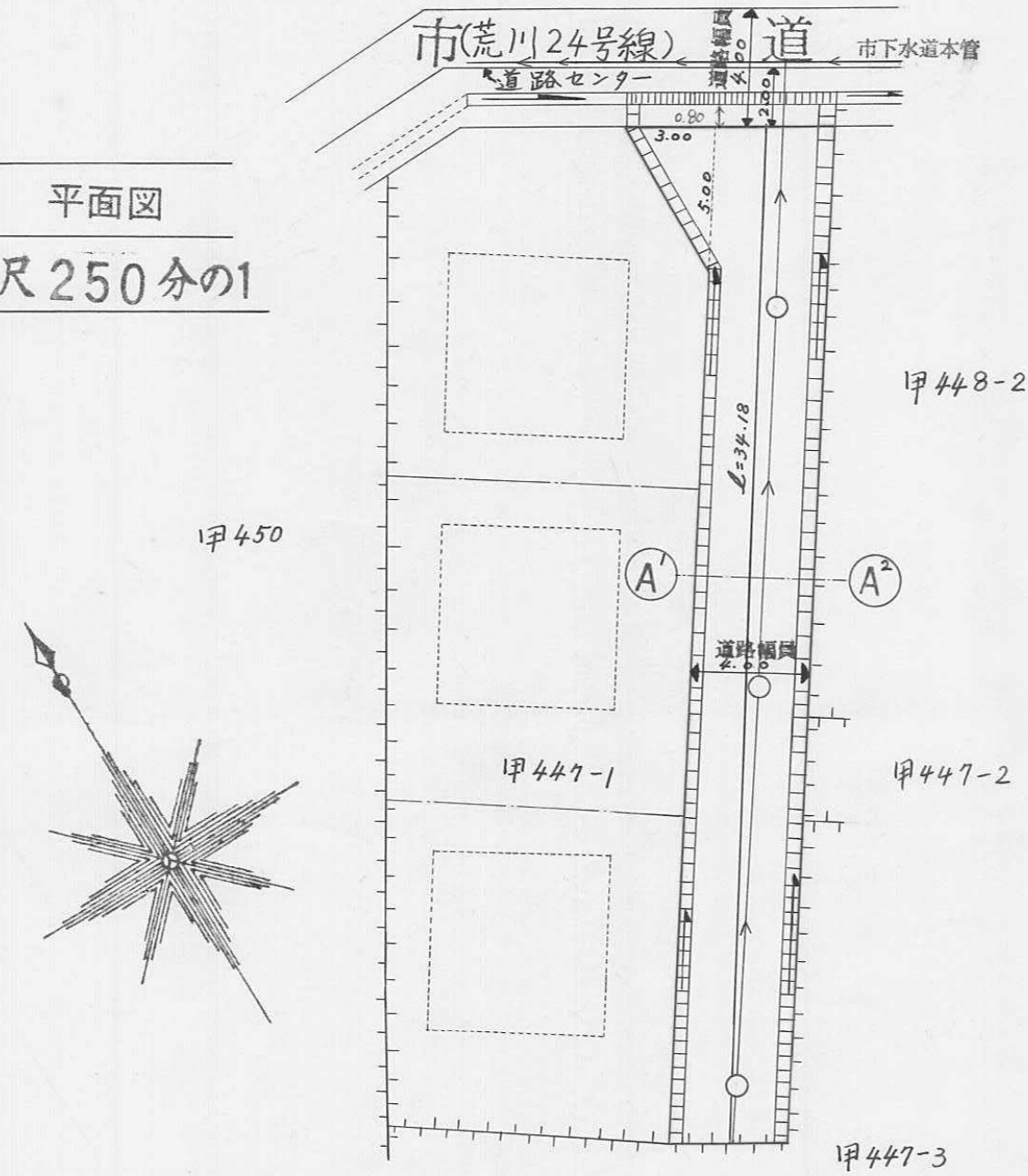
指定年月日・番号	昭和 63 年 7 月 27 日 第 63-5 号
告示年月日・番号	昭和 63 年 7 月 27 日 第 141 号

承諾書

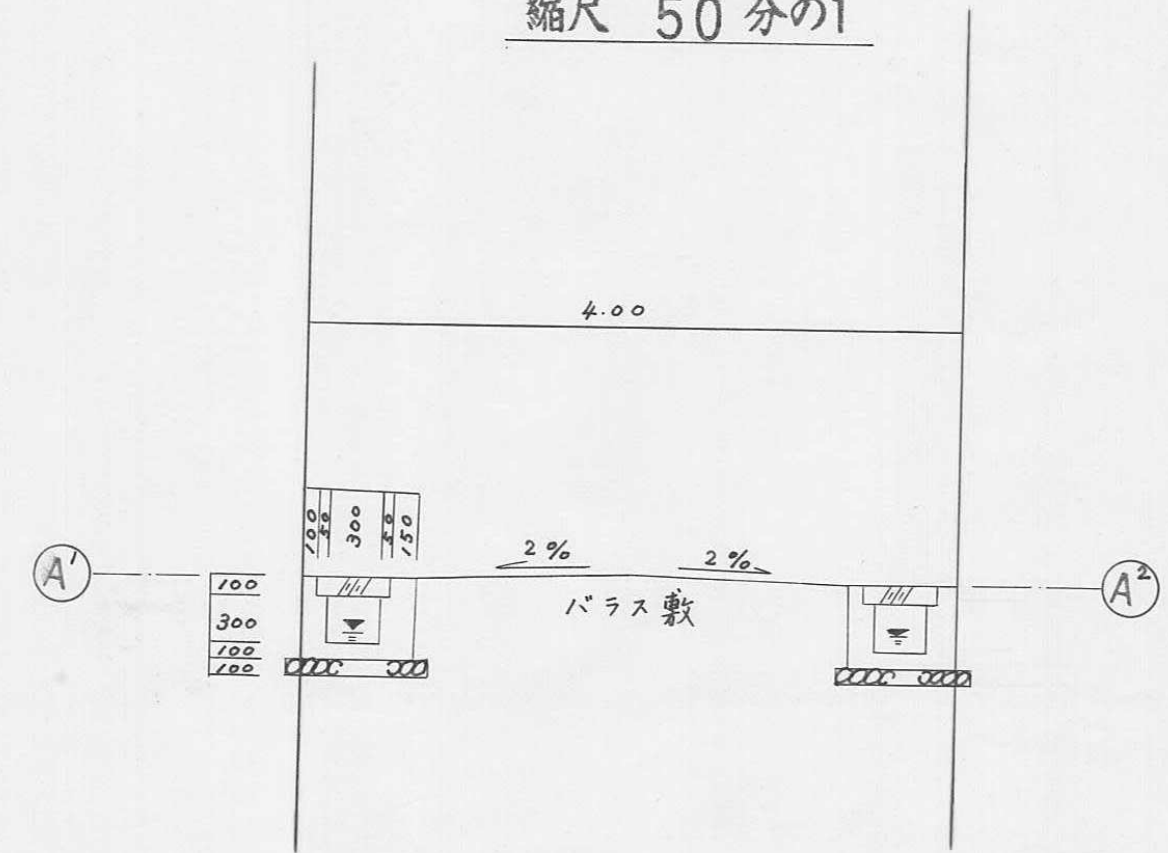
この図面記載のとおり道路の位置の(指定)変更・廃止を承諾します。

道路の幅員	4m.00	道路の延長	34m.18	道路の面積	143m <sup>2</sup> .64
-------	-------	-------	--------	-------	-----------------------

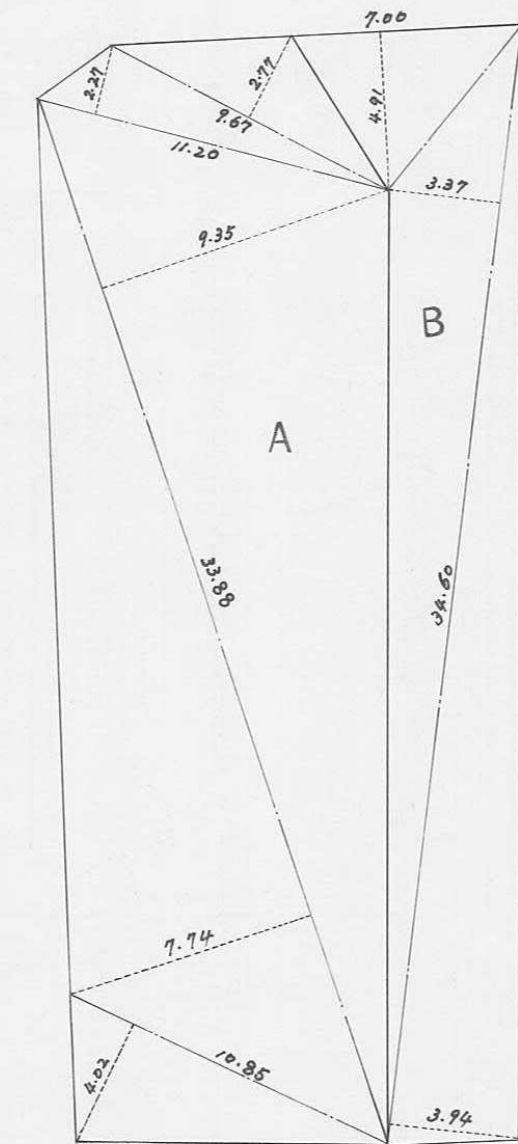
平面図  
縮尺 250分の1



断面図  
縮尺 50分の1



求積図  
縮尺 250分の1



計 算 表	
A 宅 地	
9.67 × 2.77	= 26.7859
11.20 × 2.27	= 25.4240
33.88 × 9.35	= 316.7780
33.88 × 7.74	= 262.2312
10.85 × 4.02	= 43.6170
計	= 674.8361
1/2	= 337.41805
地積	= 337.41 m <sup>2</sup>
B 道 路	
34.60 × 3.37	= 116.6020
7.00 × 4.91	= 34.3700
34.60 × 3.94	= 136.3240
計	= 287.2960
1/2	= 143.6480
地積	= 143.64 m <sup>2</sup>
合計(A+B)	
337.41805 + 143.6480	= 481.06605
地積	= 481.06 m <sup>2</sup>

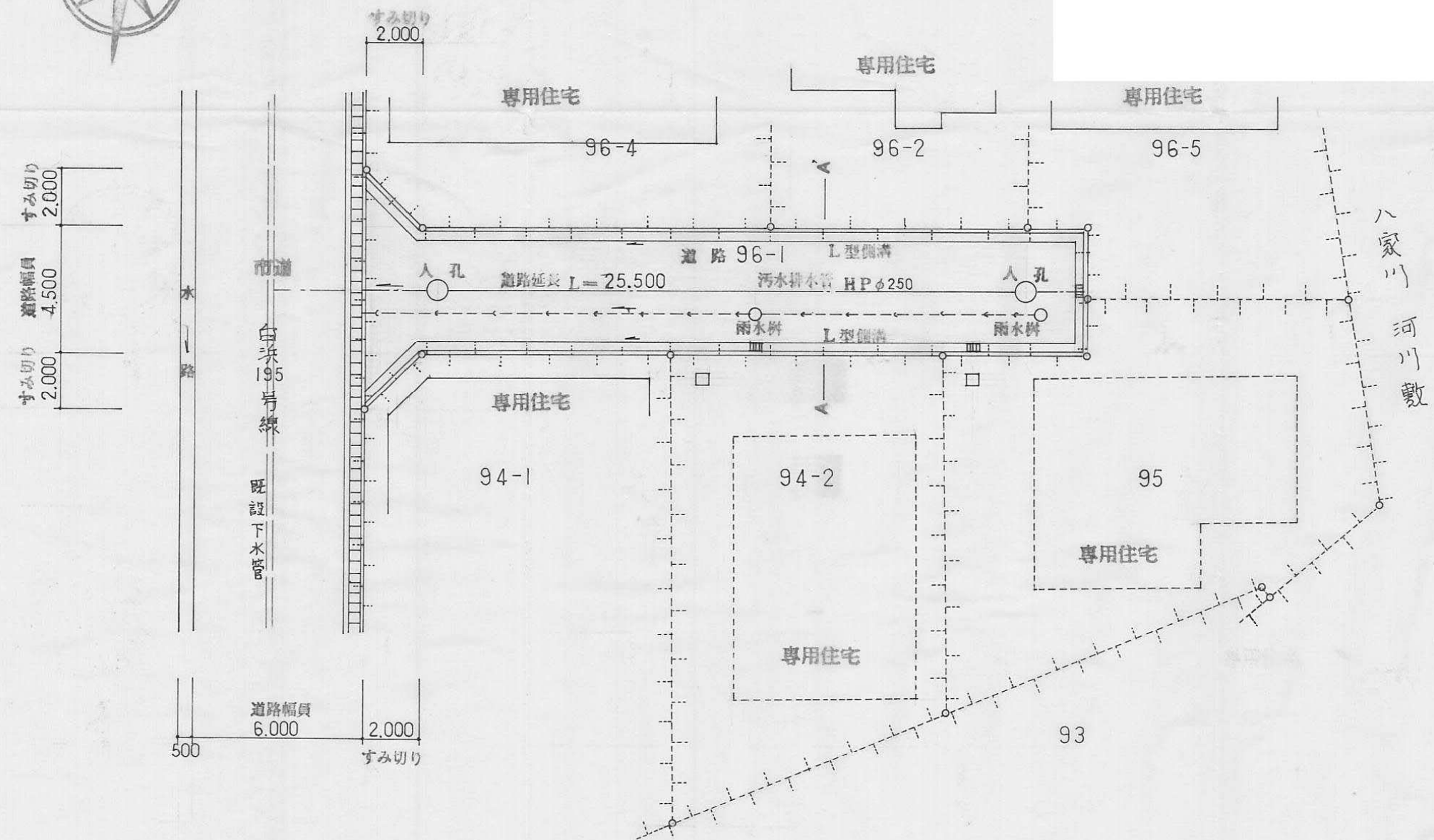


指定年月日・番号	昭和 63 年 7 月 21 日 第 63-6 号
告示年月日・番号	昭和 63 年 7 月 21 日 第 129 号

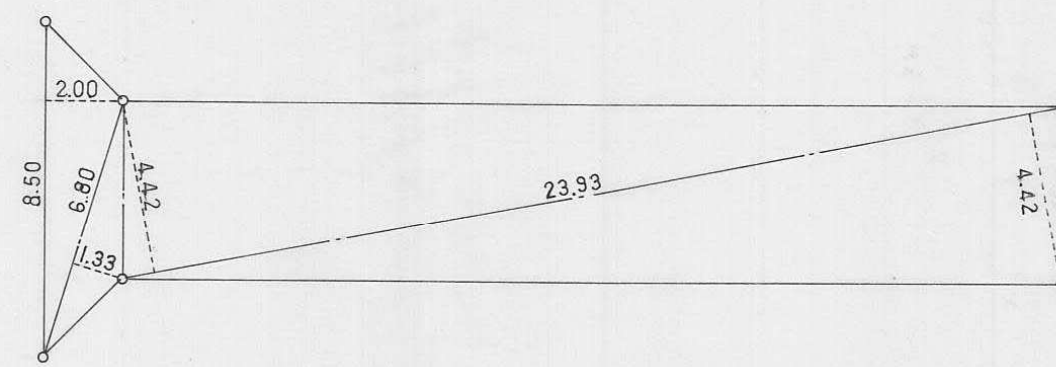
承 諾 書

この図面記載のとおり道路の位置の指定・~~変更~~・~~廃止~~を承諾します。

道路の幅員	4.50 M	道路の延長	25.50 M	道路の面積	118.79 M <sup>2</sup>
-------	--------	-------	---------	-------	-----------------------




平面図 S 1/200



$$\{23.93 \times (4.42 + 4.42) + 6.80 \times 1.33 + 8.50 \times 2.00\} \times 1/2 = 118.79 \text{ m}^2$$

求積図 S 1/200



A — A'

断面図 S = 1/50

6

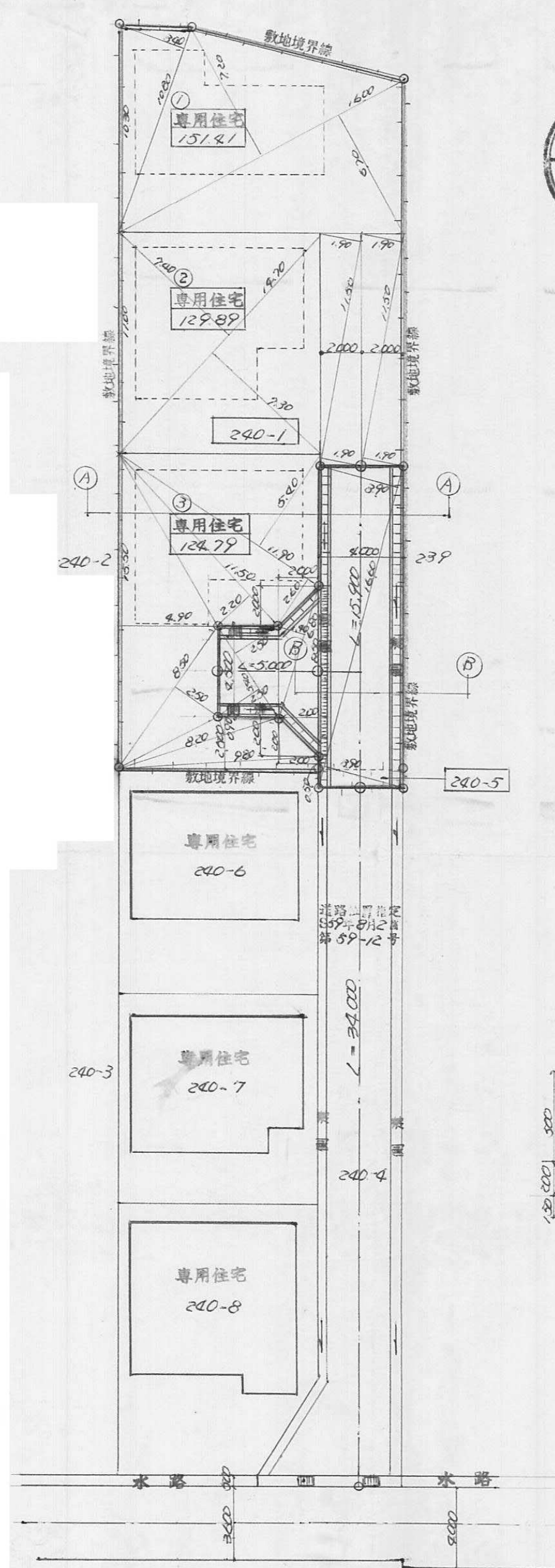


指定年月日・番号	昭和63年8月25日	第63-7号
告示年月日・番号	昭和63年8月25日	第15/号

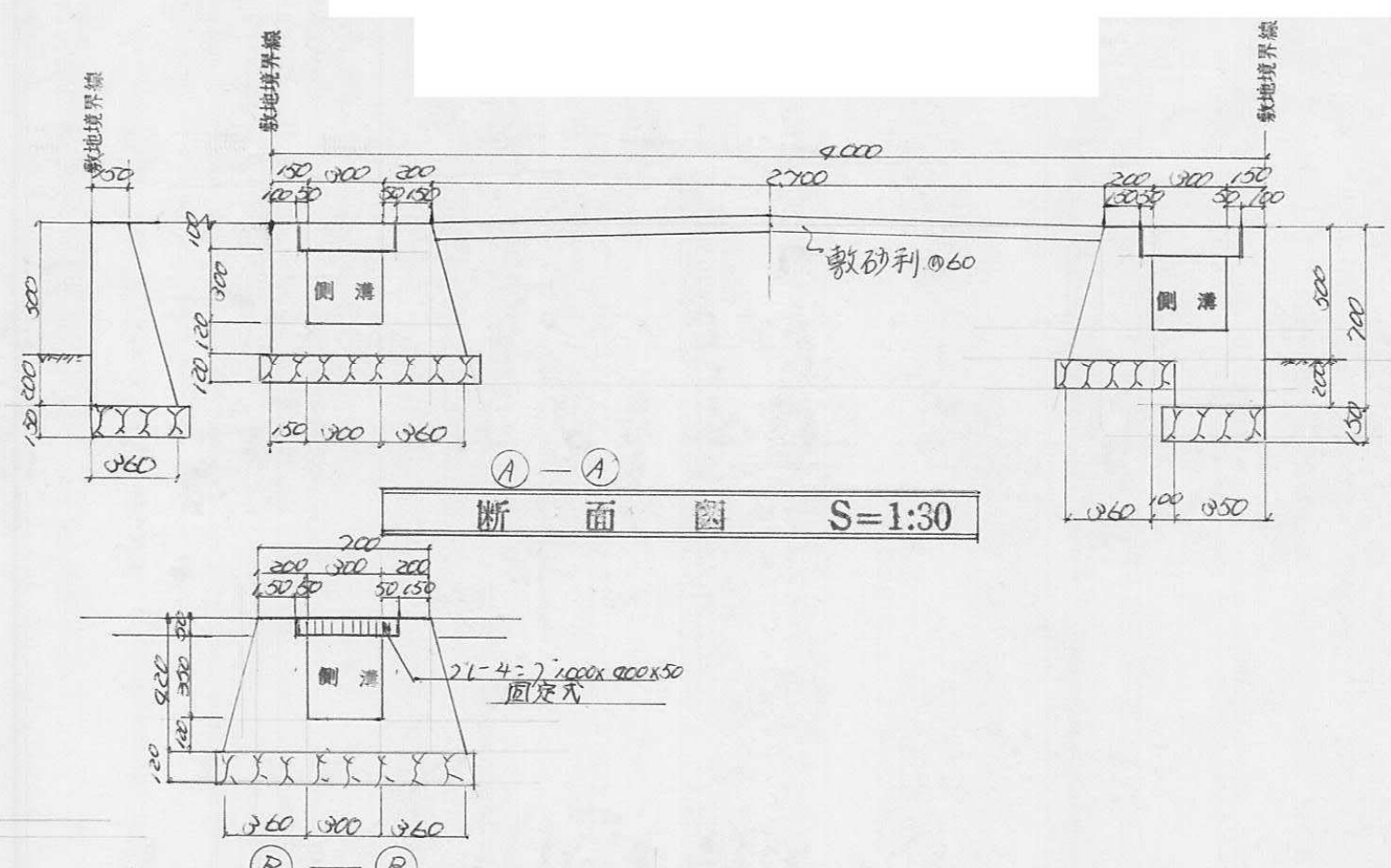
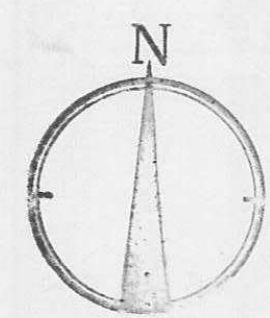
### 承諾書

この図面記載のとおり道路の位置の指定・変更・廃止を承諾します。

道路の幅員	4.0 M	道路の延長	15.90 M	道路の面積	63.96
-------	-------	-------	---------	-------	-------



平面図 S=1:250



断面図 S=1:30

道路	16.00 x (3.90+1.90)	124.80	②	計	302.82	合計	8.50 x 2.50	21.25
	8.50 x 2.00	17.00		1/2	151.91		8.20 x 0.90	7.38
	6.80 x 1.20	8.16		14.70 x (7.90+7.30)	216.09		8.80 x (2.00+0.90)	24.50
	5.40 x (2.50+2.50)	27.00		計	259.779		1/2	124.77
	計	178.92		1/2	129.89		合計	425.25
1/2	89.16	③	10.80 x 3.00	32.40	合計			
16.00 x (7.20+6.70)	222.40		11.90 x (5.40+2.60)	95.20				
11.50 x (1.90+1.90)	43.70		11.50 x 2.20	25.30				
			15.50 x 4.90	75.95				

7



指定年月日・番号	昭和 63年 9月 16日 第 63-8号
告示年月日・番号	昭和 63年 9月 16日 第 162号

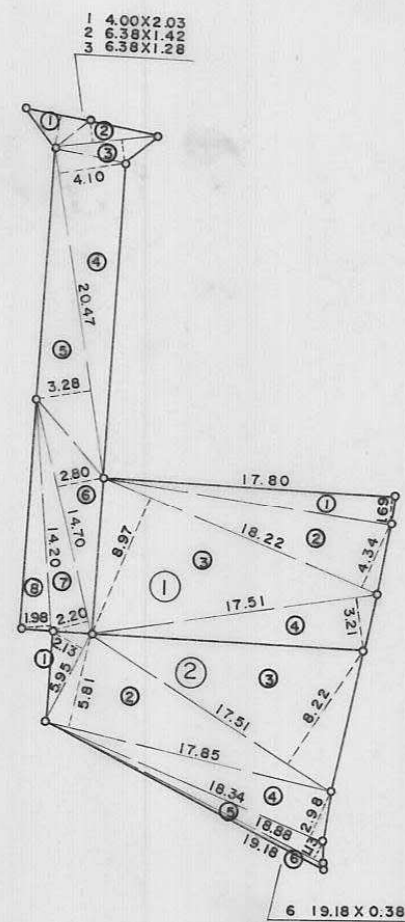
承諾書

この図面記載のとおり道路の位置の指定・変更・廃止を承諾します。

道路の幅員	4.30 <sup>M</sup>	道路の延長	31.30 <sup>M</sup>	道路の面積	139.01 <sup>M<sup>2</sup></sup>
-------	-------------------	-------	--------------------	-------	---------------------------------

求積図

縮尺 1:500



①

符号	底辺	高さ	倍面積
1	17.80	1.69	30.0820
2	18.22	4.34	79.0748
3	18.22	8.97	163.4334
4	17.51	3.21	56.2071
計			328.7973
1/2			164.39865

②

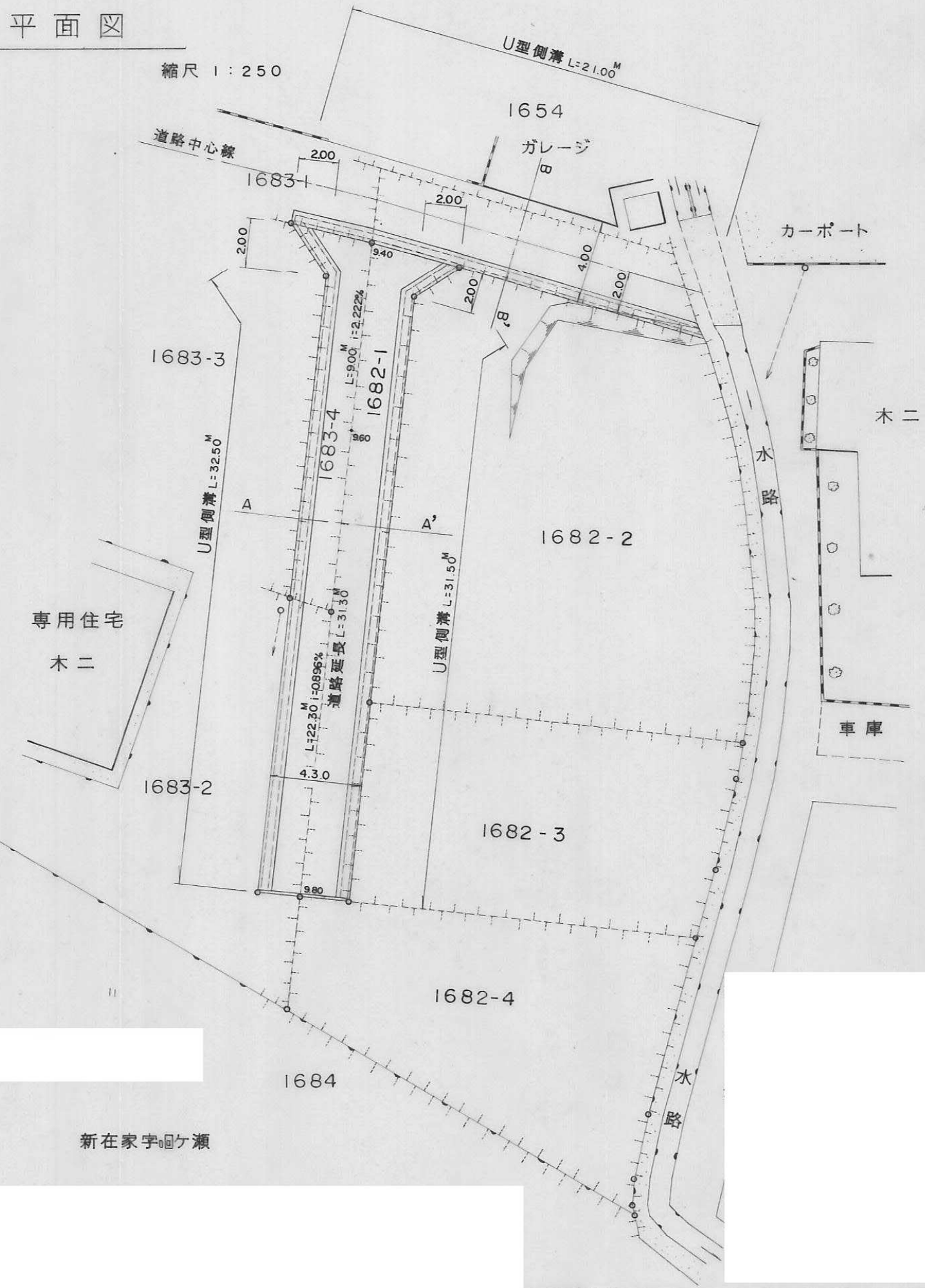
符号	底辺	高さ	倍面積
1	5.95	2.13	12.6735
2	17.85	5.81	103.7085
3	17.51	8.22	143.9322
4	18.34	2.98	54.6532
5	18.88	1.13	21.3344
6	19.18	0.38	7.2884
計			343.5902
1/2			171.7951

道路

符号	底辺	高さ	倍面積
1	4.00	2.03	8.1200
2	6.38	1.42	9.0596
3	6.38	1.28	8.1664
4	20.47	4.10	83.9270
5	20.47	3.28	67.1416
6	14.70	2.80	41.1600
7	14.70	2.20	32.3400
8	14.20	1.98	28.1160
計			278.0306
1/2			139.0153

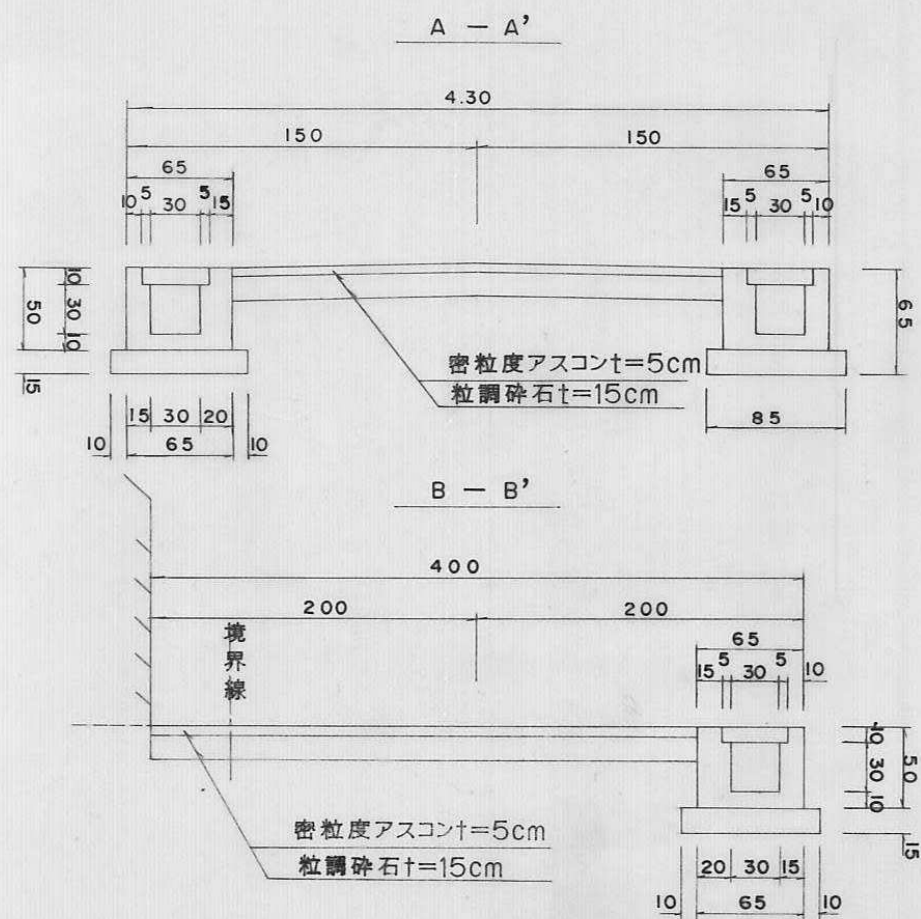
平面図

縮尺 1:250



横断図

縮尺 1:50





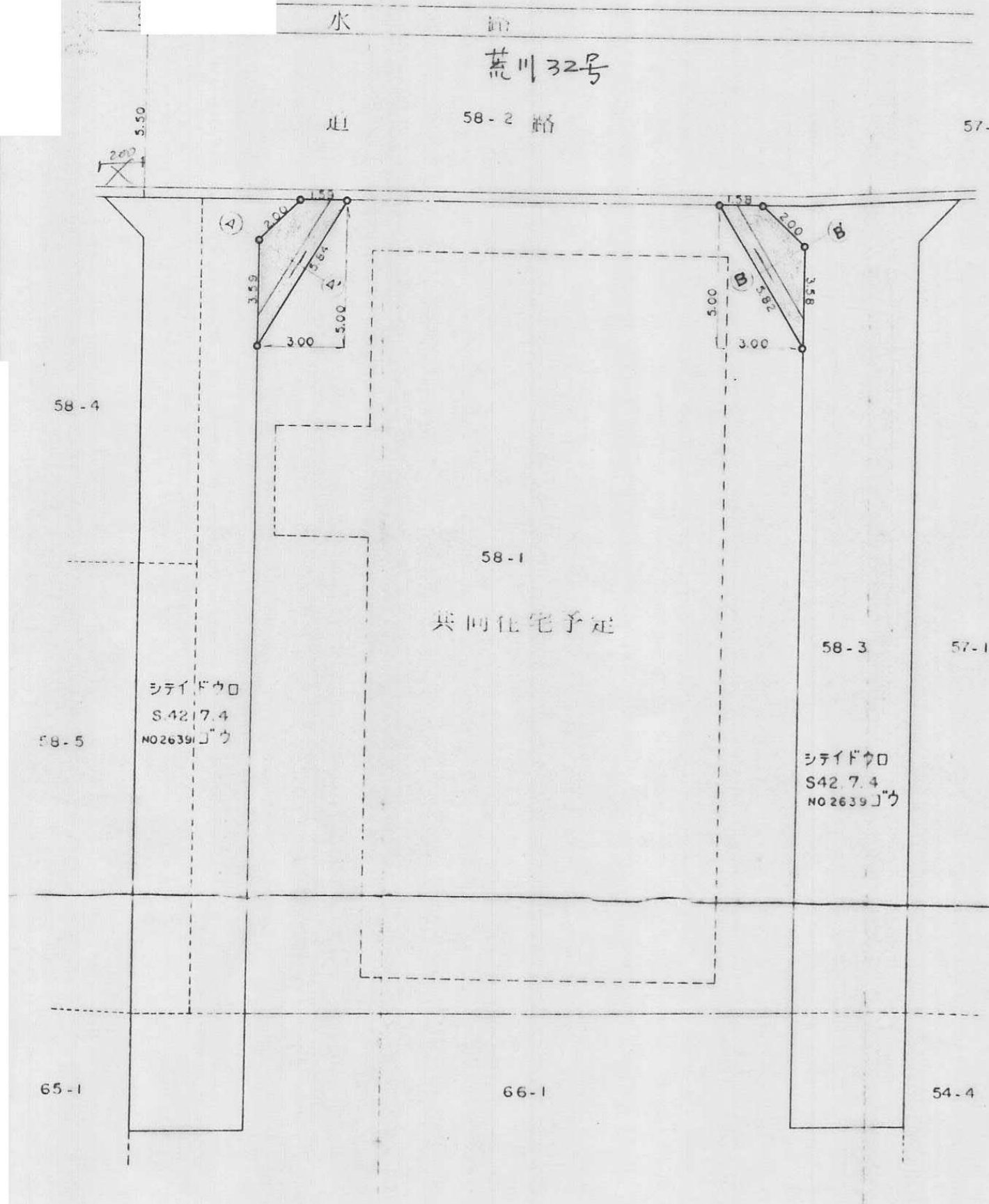
指定年月日・番号	平成 元 9.月7 日	第 63-9号
告示年月日・番号	平成 元 9.月7 日	第 155号

承諾書

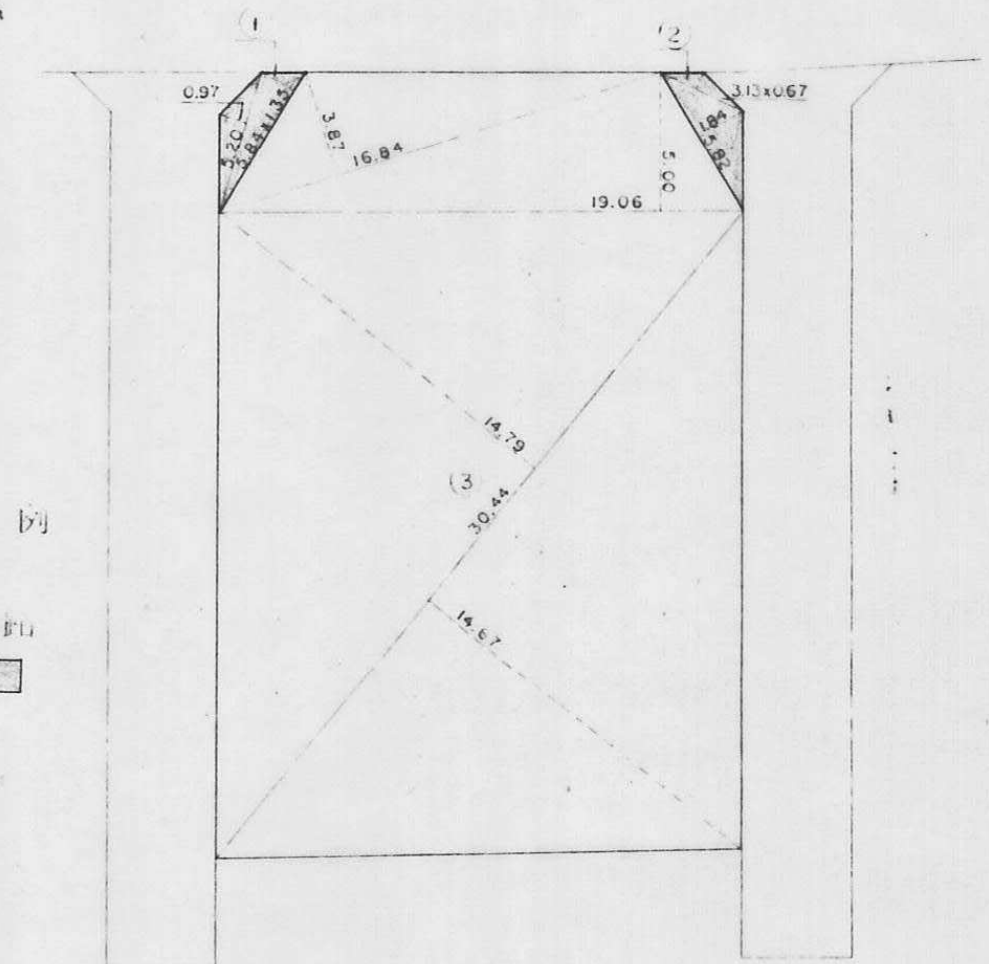
この図面記載のとおり道路の位置の指定・変更・廃止を承諾します。

道路の幅員	0.97 ~ 1.86	M	道路の延長	11.16	M	道路の面積	12.86
-------	-------------	---	-------	-------	---	-------	-------

平面図 S=1:200




丈量図 S=1:300



凡例

指定道路



指定道路①	5.20 x 0.97 = 5.044
	5.84 x 1.35 = 7.884
	$\frac{1}{2}$ 6.464 m <sup>2</sup>
指定道路②	5.82 x 1.84 = 10.7088
	3.13 x 0.67 = 2.0971
利用宅地③	16.84 x 3.87 = 65.1708
	19.06 x 5.00 = 95.3000
	30.44 x 14.79 = 450.2076
	30.44 x 14.67 = 446.5548
	$\frac{1}{2}$ 528.6166 m <sup>2</sup>

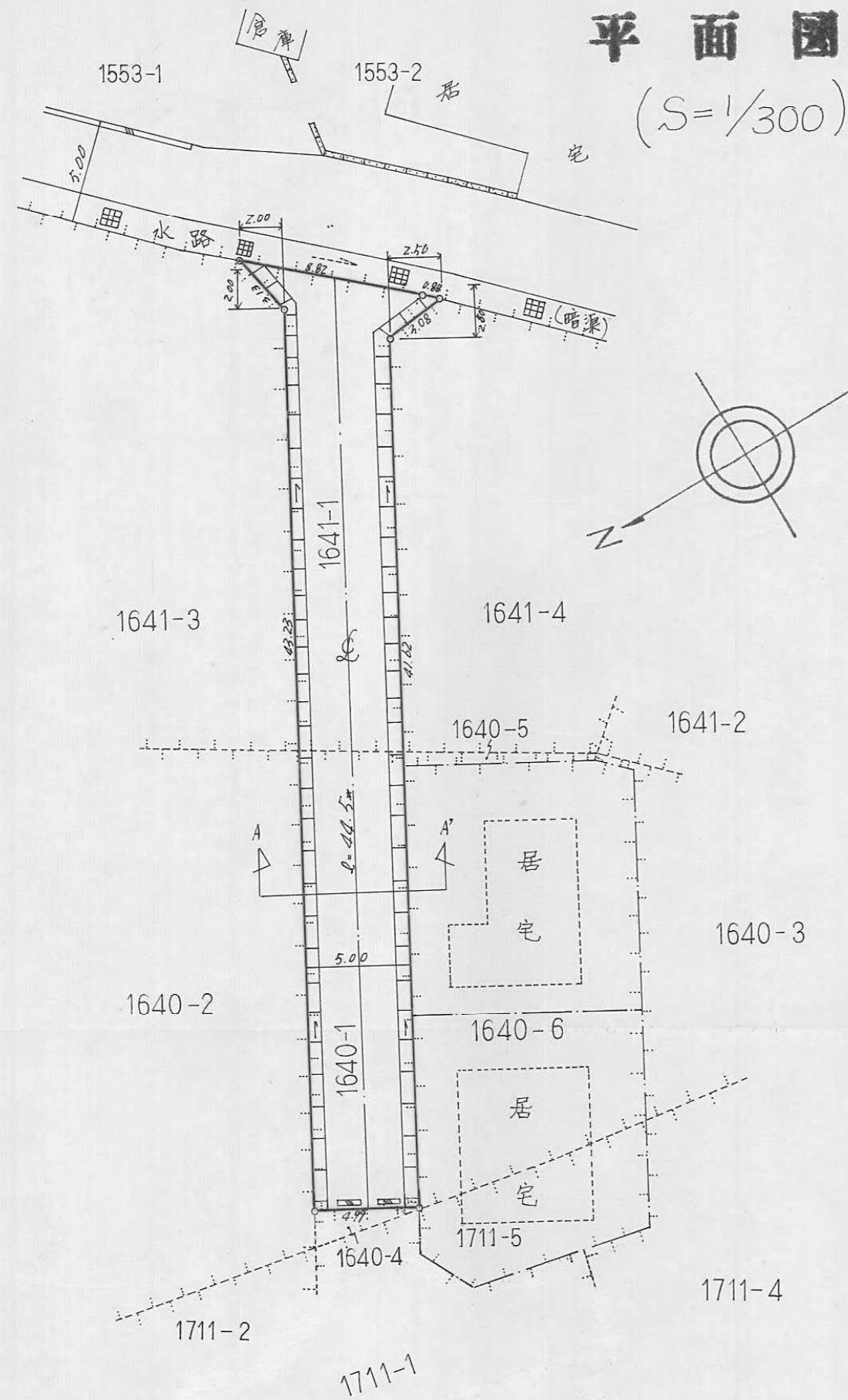


指定年月日・番号 昭和63年8月25日第63-10号  
 告示年月日・番号 昭和63年8月25日第151号

承諾書

この図面記載のとおり道路の位置の指定・変更・廃止を承諾します。

道路の幅員 5m.00 道路の延長 44m.5 道路の面積 227m<sup>2</sup>.60



平面図

(S=1/300)



求積図

(S=1/300)

A(道路)

底辺	高さ	倍面積
8.82	2.40	21.1680
3.08	0.70	2.1560
8.07	1.08	8.7156
43.23	4.99	215.7177
41.91	4.95	207.4545
計		455.2118
1/2		227.6059
		227m <sup>2</sup> .60

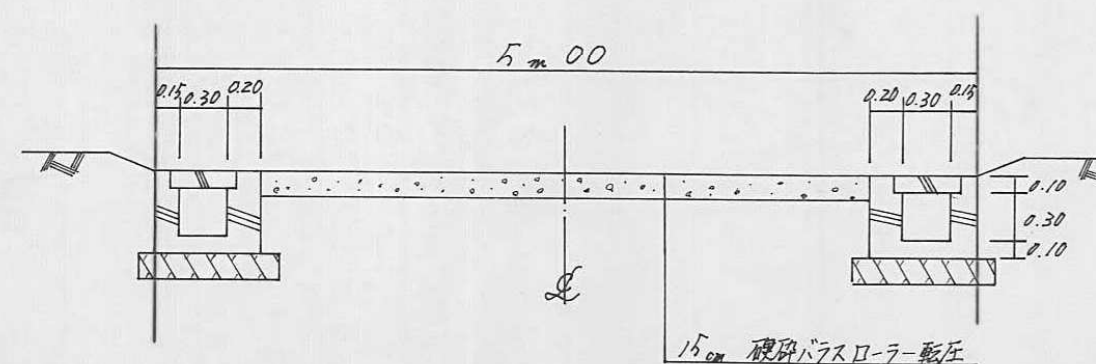
B(宅地)

15.08	7.27	109.6316
15.08	8.75	131.9500
12.14	1.76	21.3664
計		262.9480
1/2		131.4740
		131m <sup>2</sup> .47

C(宅地)

15.18	7.58	115.0644
15.18	7.82	118.7076
13.31	2.05	27.2855
計		261.0575
1/2		130.52875
		130m <sup>2</sup> .52

総計 489m<sup>2</sup>.6065



A—A'

横断面図 (S=1/50)

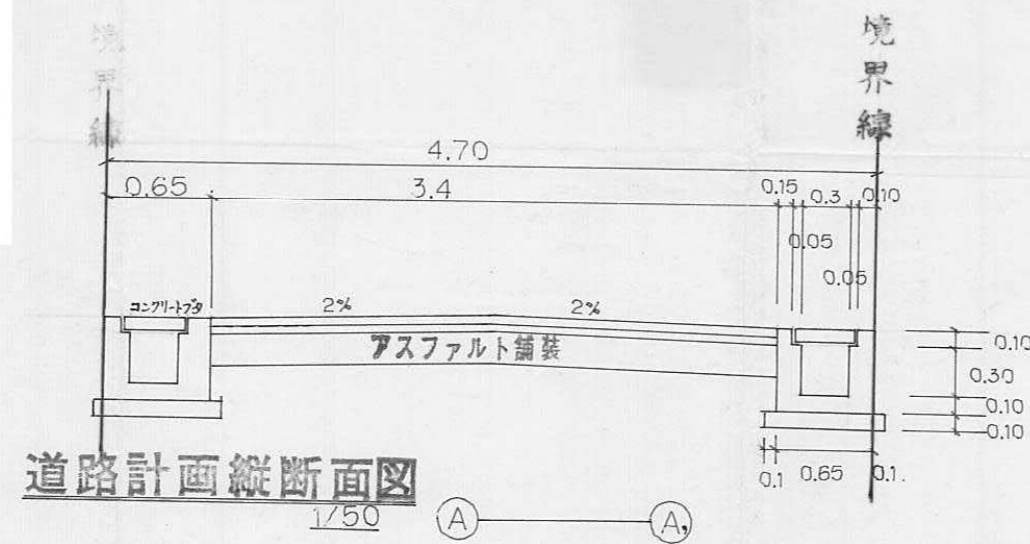
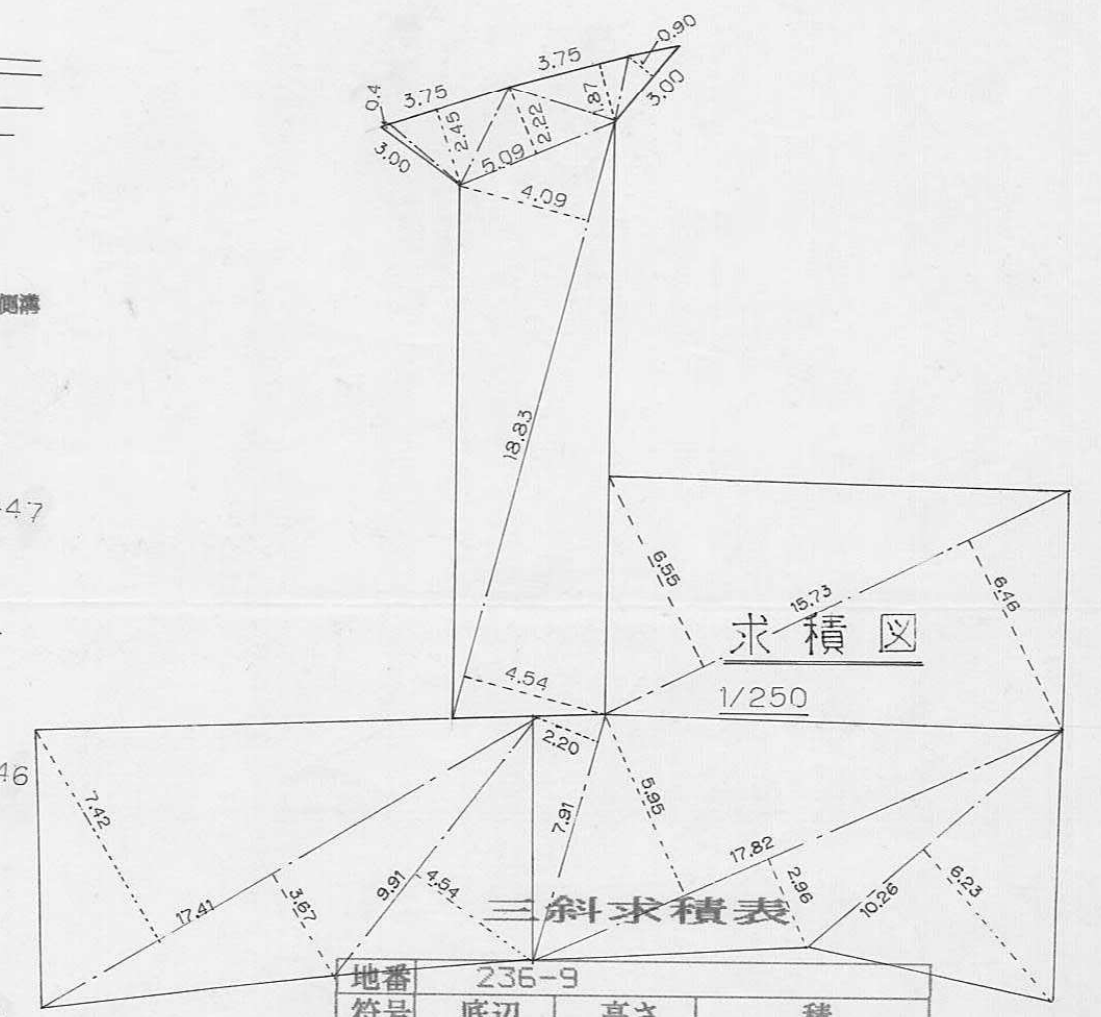
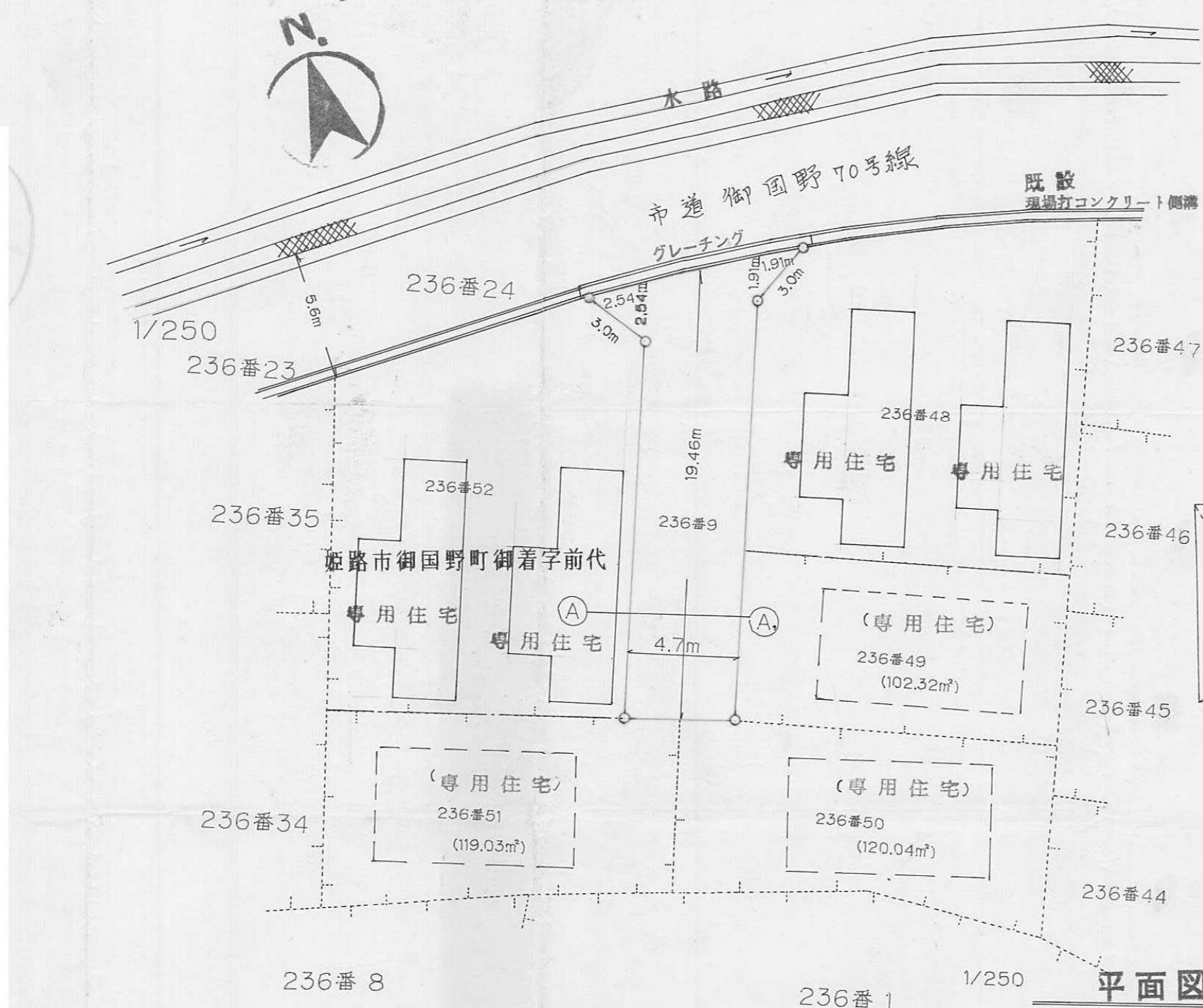


指定年月日・番号	昭和 63 年 11 月 17 日 第 63-11 号
告示年月日・番号	昭和 63 年 11 月 17 日 第 206 号

承諾書

この図面記載のとおり道路の位置の指定・変更・廃止を承諾します。

道路の幅員	4.7 m	道路の延長	19.46 m	道路の面積	96.95m <sup>2</sup>
-------	-------	-------	---------	-------	---------------------



地番 236-49			
符号	底辺	高さ	積
イ	15.73	6.55	103.0315
ロ	15.73	6.46	101.6158
		合計	204.6473
		面積	102.32365

地番 236-50			
符号	底辺	高さ	積
イ	7.91	2.20	17.4020
ロ	17.82	5.95	106.0290
ハ	17.82	2.96	52.7472
ニ	10.26	6.23	63.9198
		合計	240.0980
		面積	120.0490

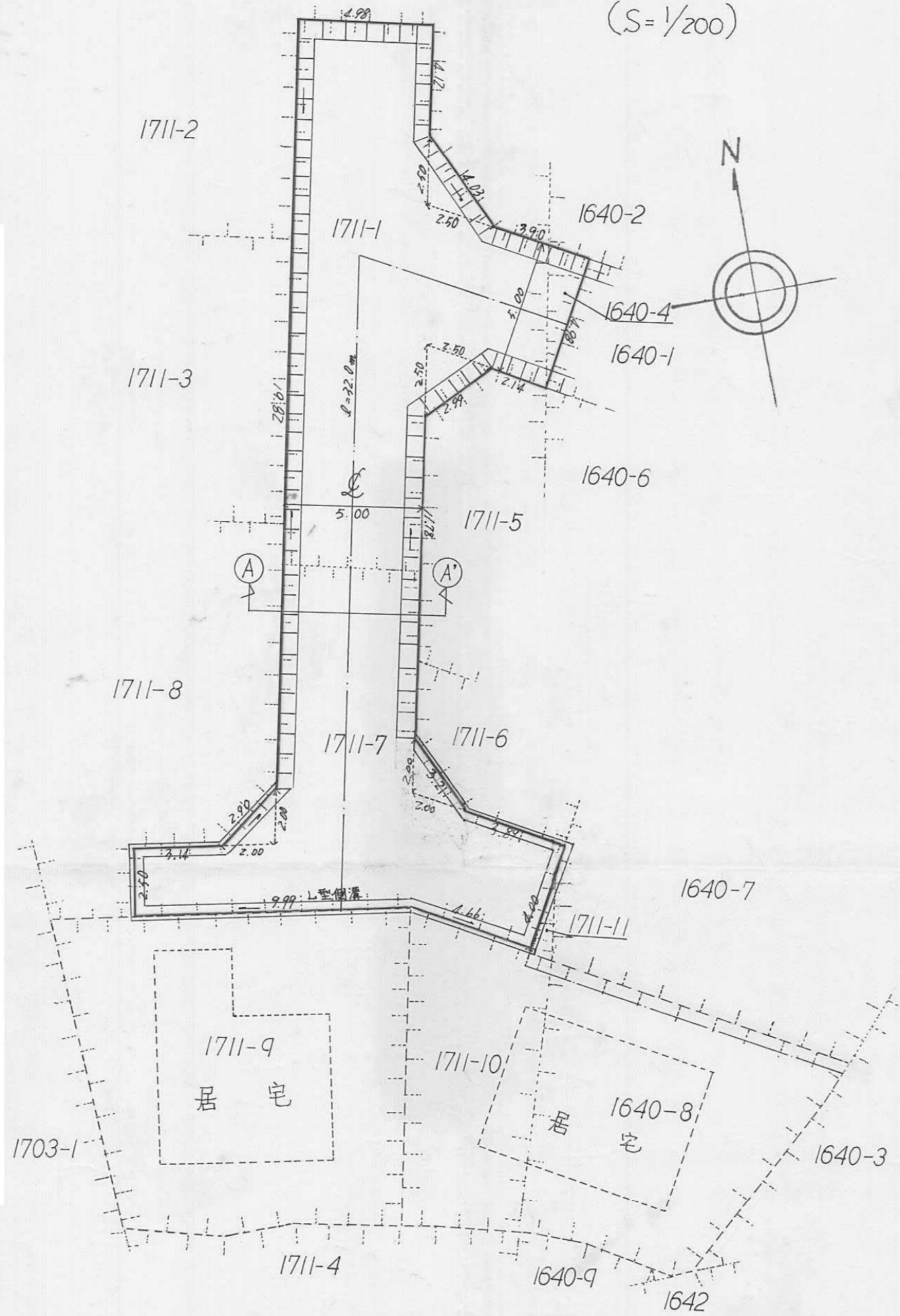
地番 236-51			
符号	底辺	高さ	積
イ	9.91	4.54	44.9914
ロ	17.41	3.67	63.8947
ハ	17.41	7.42	129.1822
		合計	238.0683
		面積	119.03415

総合計 438.35 m<sup>2</sup>



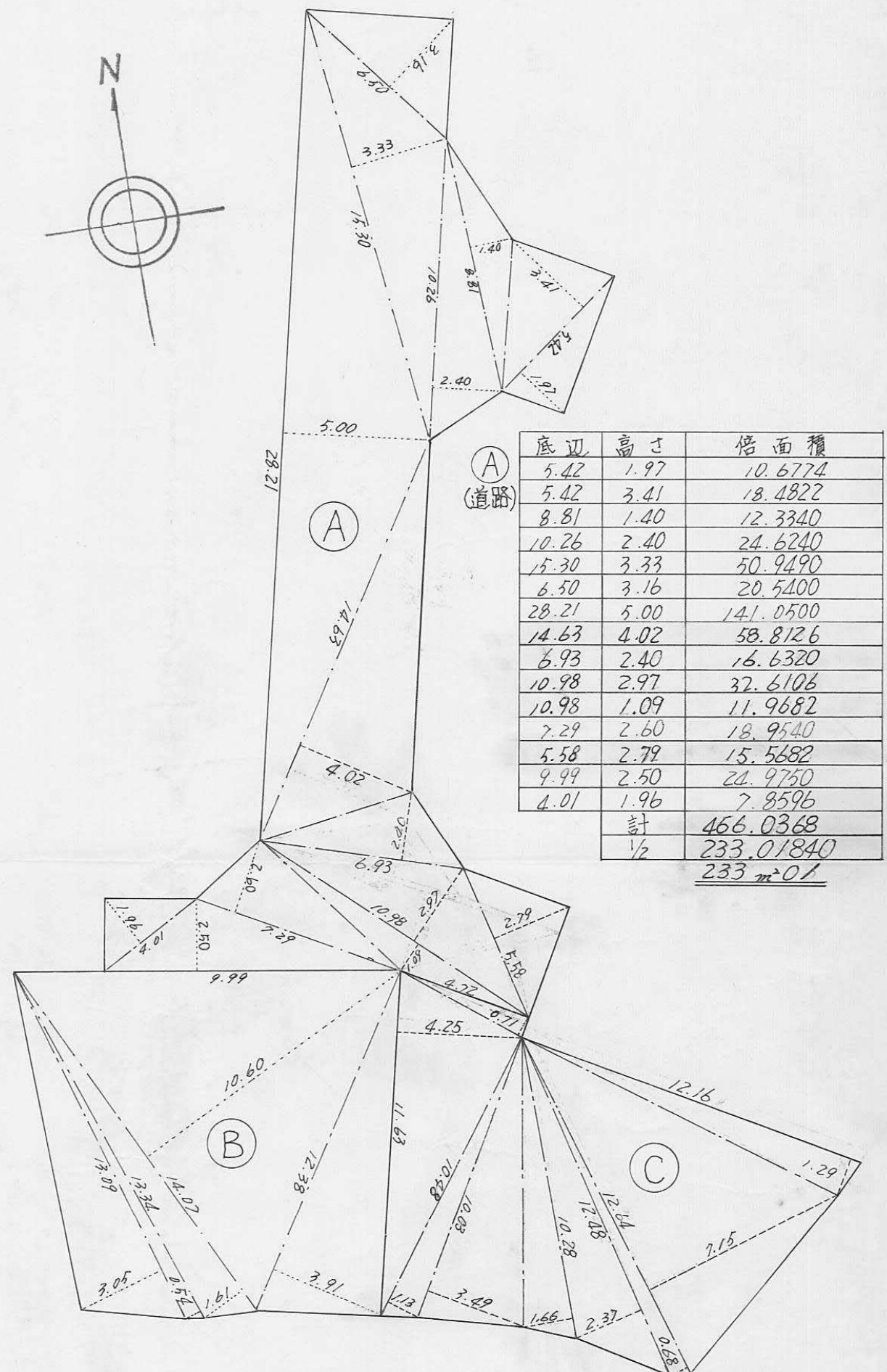
### 平面図

(S=1/200)



### 求積図

(S=1/200)



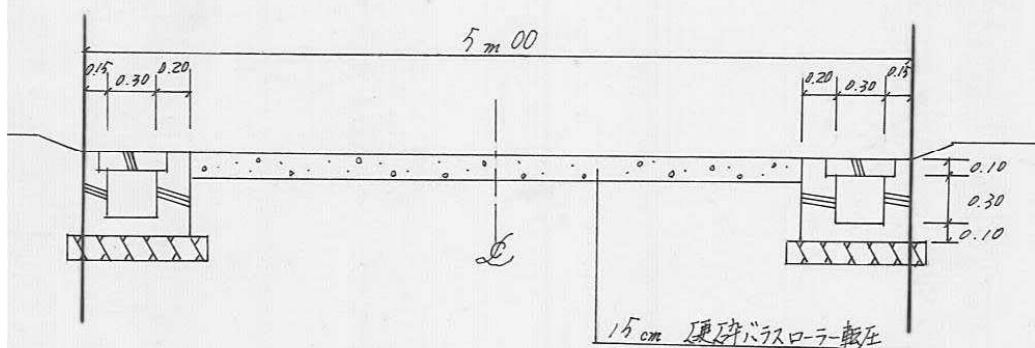
底辺	高さ	倍面積
5.42	1.97	10.6774
5.42	3.41	18.4822
8.81	1.40	12.3340
10.26	2.40	24.6240
15.30	3.33	50.9490
6.50	3.16	20.5400
28.21	5.00	141.0500
14.63	4.02	58.8126
6.93	2.40	16.6320
10.98	2.97	32.6106
10.98	1.09	11.9682
7.29	2.60	18.9540
5.58	2.79	15.5682
9.94	2.50	24.9750
4.01	1.96	7.8596
計		466.0368
1/2		233.01840
		233 m <sup>2</sup> 01

指定年月日・番号	昭和 63 年 10 月 5 日 第 63-12 号
告示年月日・番号	昭和 63 年 10 月 5 日 第 176 号

#### 承諾書

この図面記載のとおり道路の位置の指定・変更・廃止を承諾します。

道路の幅員	5 m 00	道路の延長	32 m 0	道路の面積	233 m <sup>2</sup> 01
-------	--------	-------	--------	-------	-----------------------



横断面図 (S=1/50)

底辺	高さ	倍面積
12.38	3.91	48.4058
14.07	10.60	149.1420
14.07	1.61	22.6527
13.34	0.54	7.2036
13.09	3.05	39.9245
計		267.3286
1/2		133.6643
		133 m <sup>2</sup> 66

底辺	高さ	倍面積
12.16	1.29	15.6864
12.64	7.15	90.3760
12.64	0.68	8.5952
12.48	2.37	29.5776
10.28	1.66	17.0648
10.03	3.49	35.0047
10.48	1.13	11.8424
11.63	4.25	49.4275
4.72	0.71	3.3512
計		260.9258
1/2		130.46290
		130 m <sup>2</sup> 46

総計 497 m<sup>2</sup> 14 660







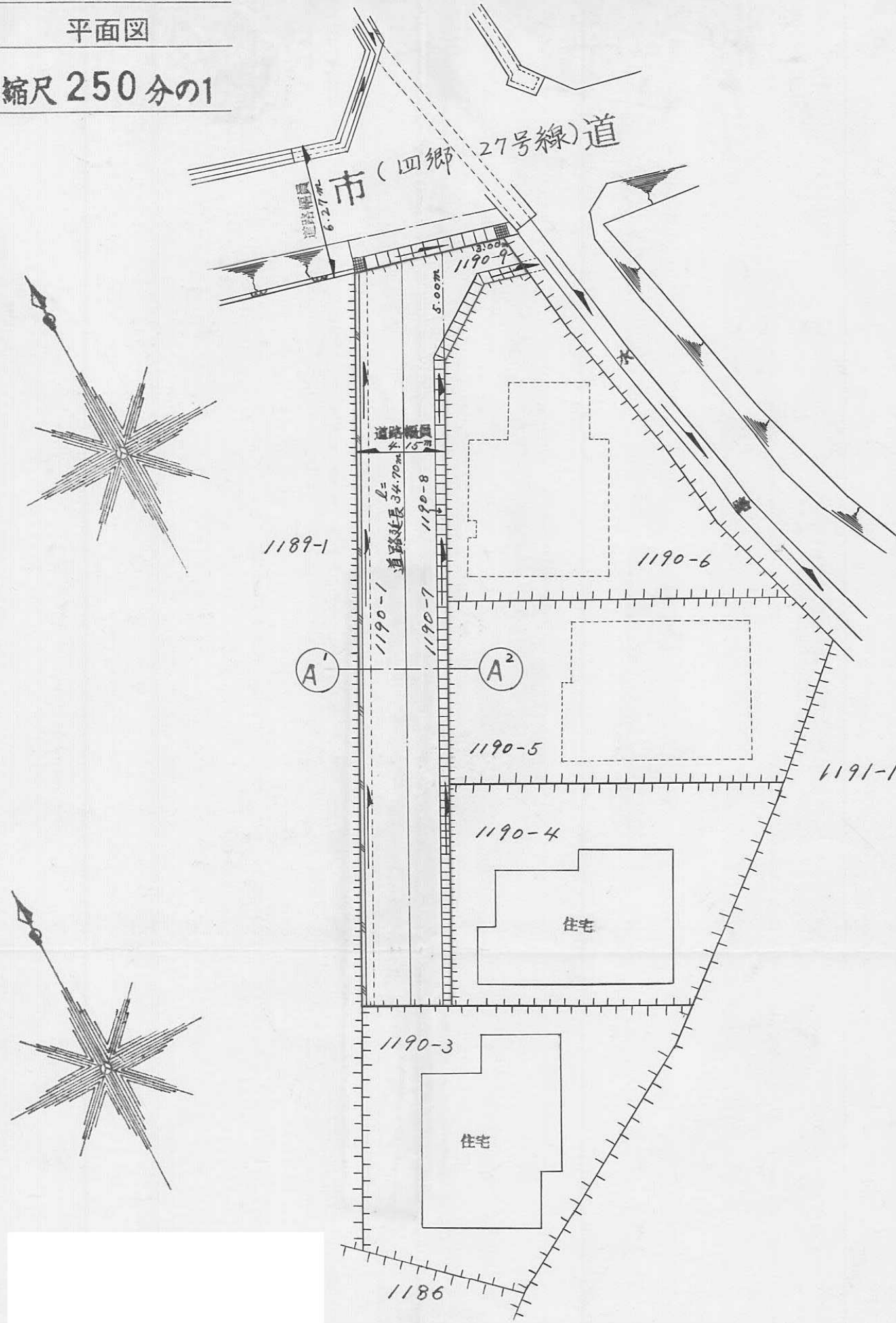
指定年月日・番号	昭和 63 年 10 月 18 日 第 63-14 号
告示年月日・番号	昭和 63 年 10 月 18 日 第 184 号

承諾書

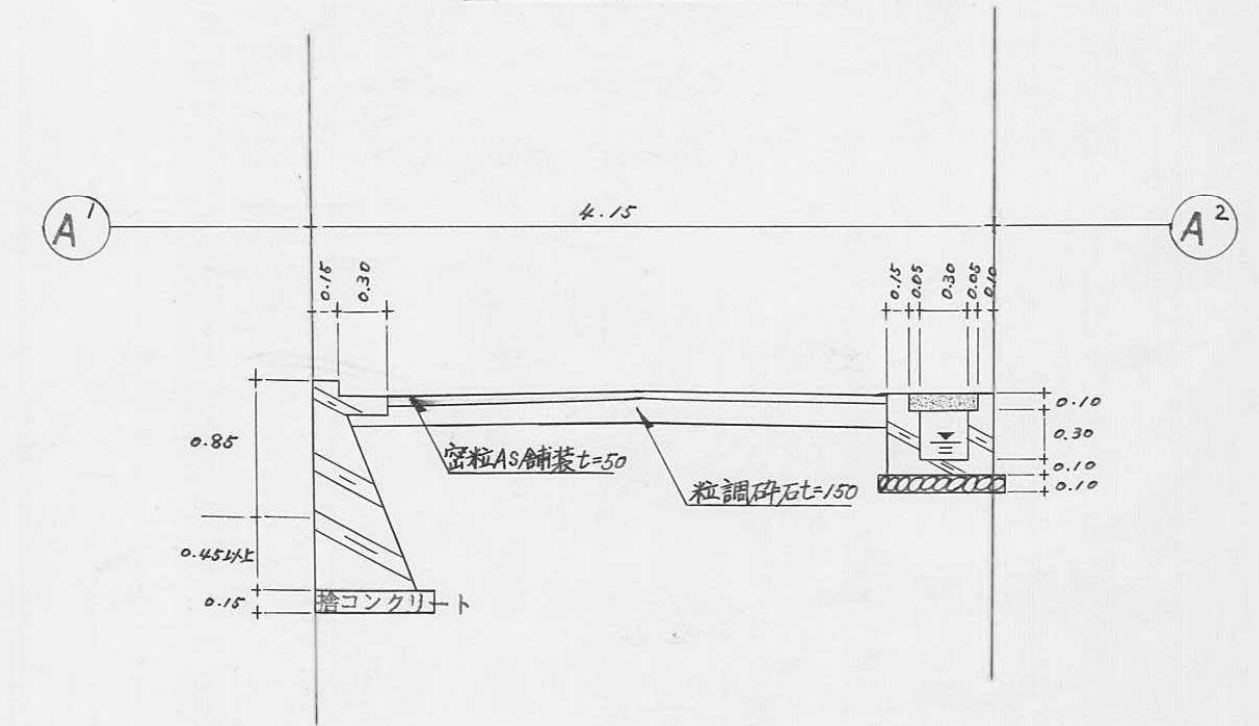
この図面記載のとおり道路の位置の指定・変更・廃止を承諾します。

道路の幅員	4.15 m	道路の延長	34.70 m	道路の面積	152.50 m <sup>2</sup>
-------	--------	-------	---------	-------	-----------------------

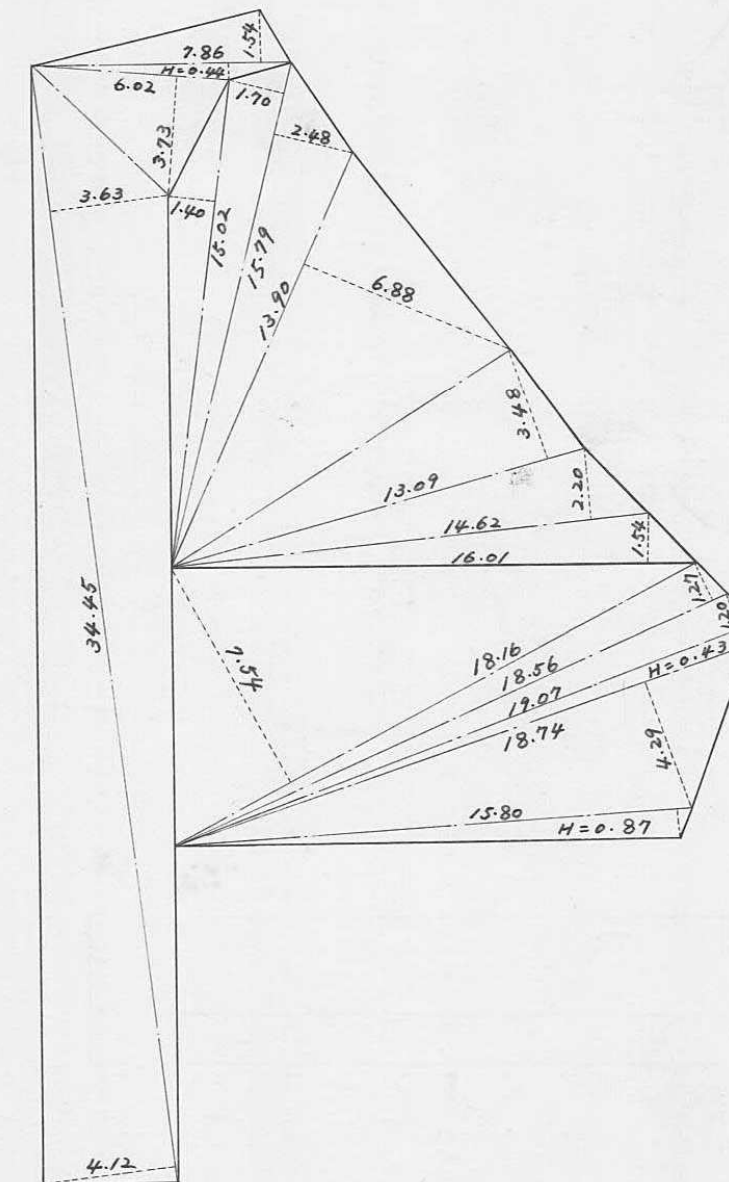
平面図  
縮尺 250 分の1



断面図  
縮尺 50 分の1



求積図  
縮尺 250 分の1



計算表

15.02 X 1.40 = 21.0280
15.79 X 1.70 = 26.8430
15.79 X 2.48 = 39.1592
13.90 X 6.88 = 95.6320
13.09 X 3.48 = 45.5532
14.62 X 2.20 = 32.1640
16.01 X 1.54 = 24.6554
18.16 X 7.54 = 136.9264
18.56 X 1.27 = 23.5712
19.07 X 1.20 = 22.8840
18.74 X 4.29 = 80.3746
15.80 X 0.87 = 13.7460
19.07 X 0.43 = 8.2001
計 = 570.7571
1/2 = 285.37855
地積 = 285.37 m <sup>2</sup>
7.86 X 1.54 = 12.1044
7.86 X 0.44 = 3.4584
6.02 X 3.73 = 22.4546
34.45 X 3.63 = 125.0535
34.45 X 4.12 = 141.9340
計 = 305.0049
1/2 = 152.50245
地積 = 152.50 m <sup>2</sup>
285.37855 + 152.50245 = 437.8810
= 437.88 m <sup>2</sup>

宅地面積	= 285.37 m <sup>2</sup>
道路面積	= 152.50 m <sup>2</sup>
合計	= 437.88 m <sup>2</sup>




指定年月日・番号	昭和 63 年 11 月 30 日 第 63-15 号
告示年月日・番号	昭和 63 年 11 月 30 日 第 213 号

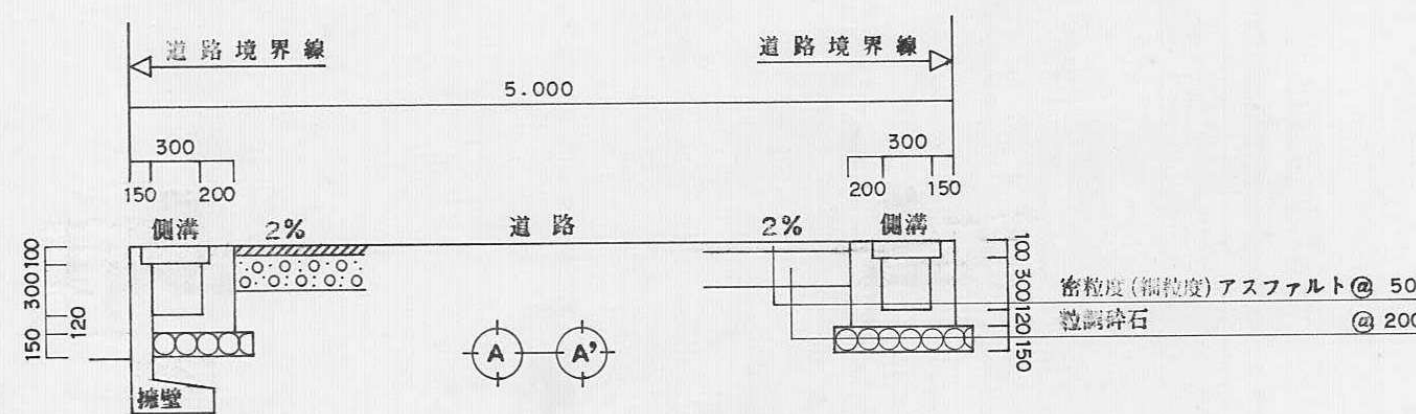
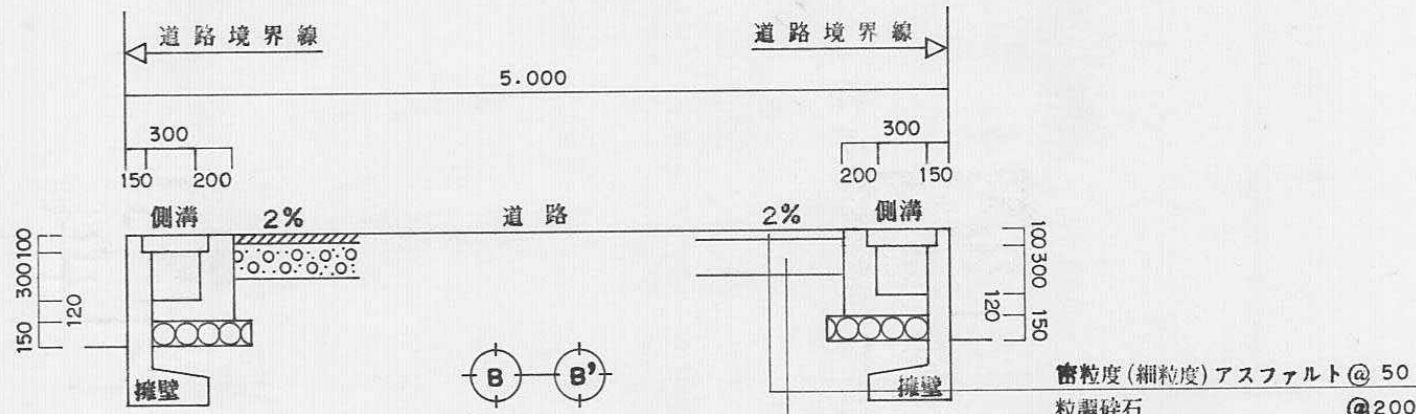
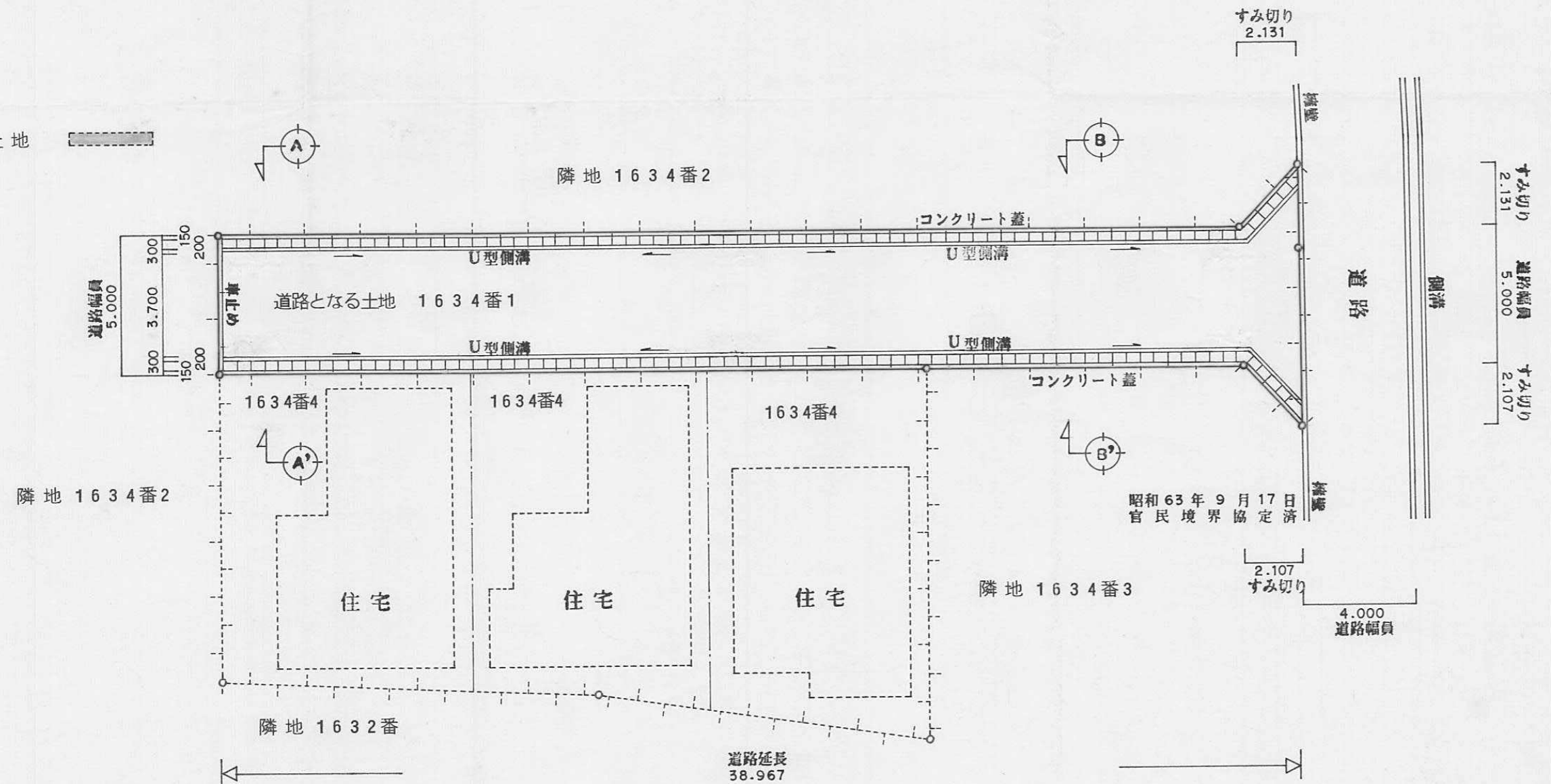
承諾書

この図面記載のとおり道路の位置の指定・変更・廃止を承諾します。

道路の幅員	5M000	道路の延長	38M967	道路の面積	199M <sup>2</sup> 304
-------	-------	-------	--------	-------	-----------------------



凡例  
道路となる土地



横断構造図 s=1/50

計画平面図 s=1/200

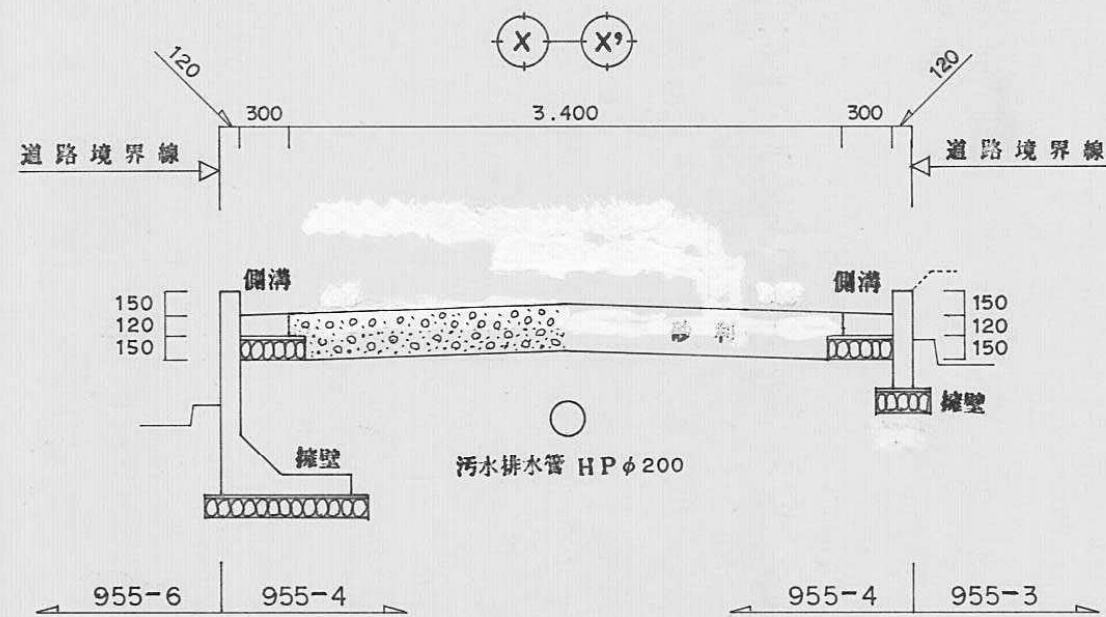
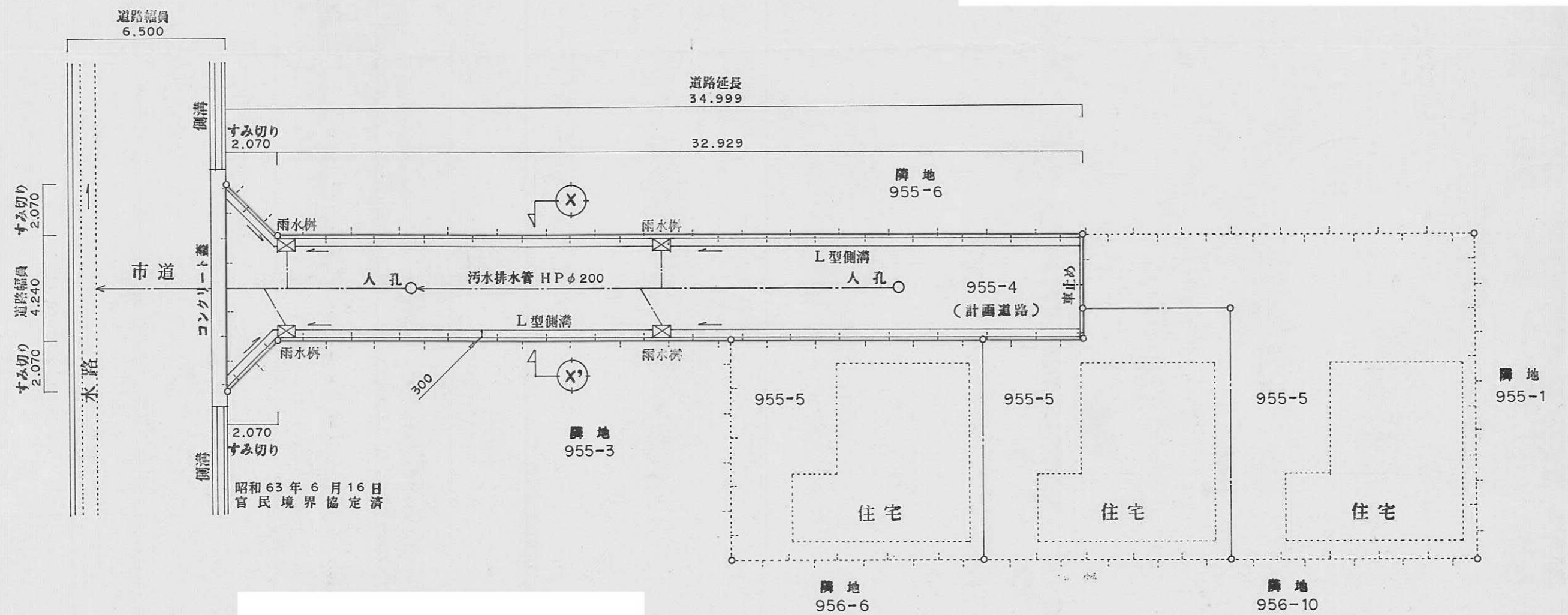


指定年月日・番号 昭和57年2月9日 第63-16号  
 告示年月日・番号 昭和57年2月17日 第183号

承諾書

この図面記載のとおり道路の位置の指定・変更・廃止を承諾します。

道路の幅員 4M240 道路の延長 34M999 道路の面積 152M<sup>2</sup>676



横断構造図 s=1/50

土地利用計画図 s=1/200

凡例  
 道路となる土地



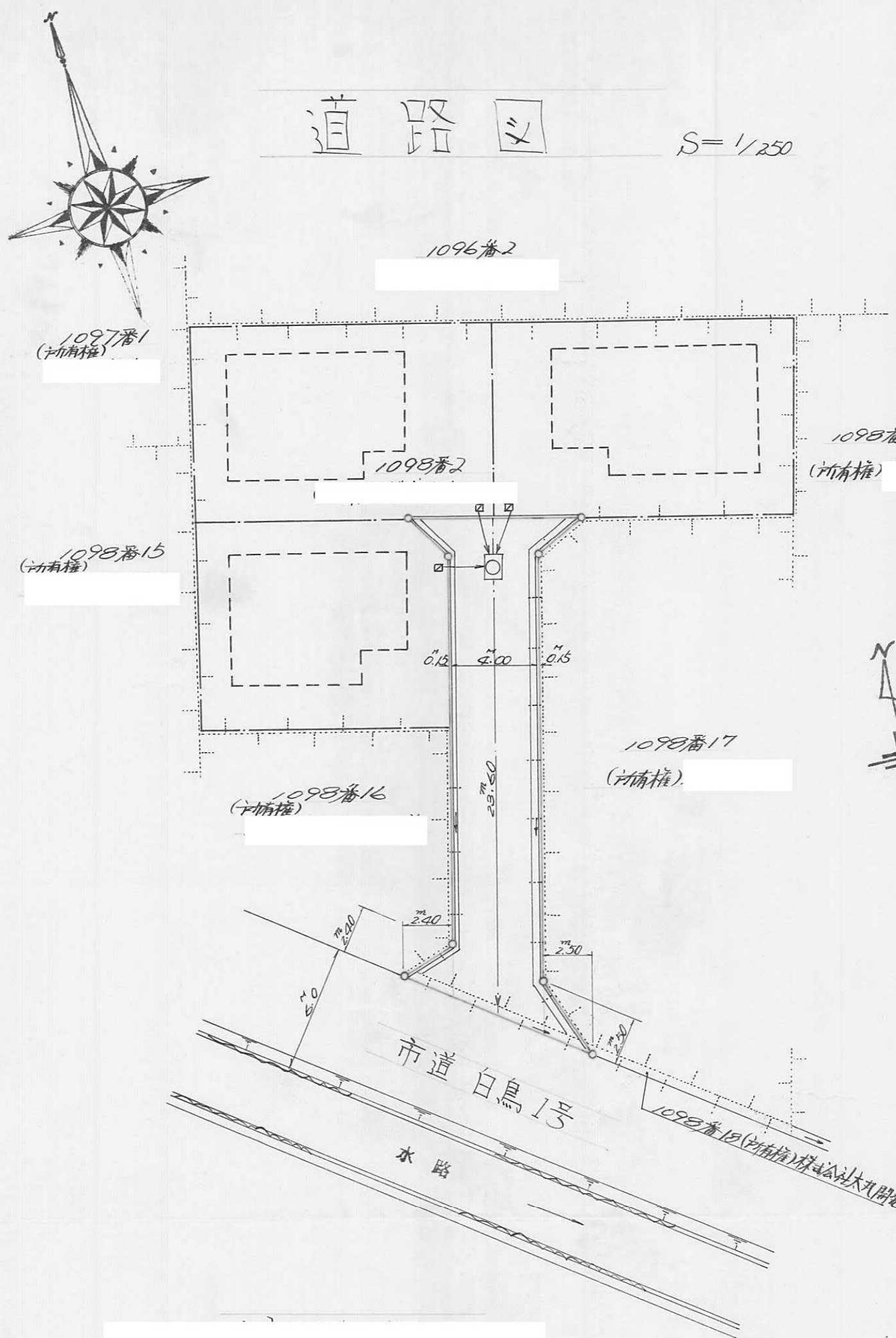
指定年月日・番号 昭和 63 年 11 月 25 日 第 63-17 号  
 告示年月日・番号 昭和 63 年 11 月 25 日 第 207 号

承諾書

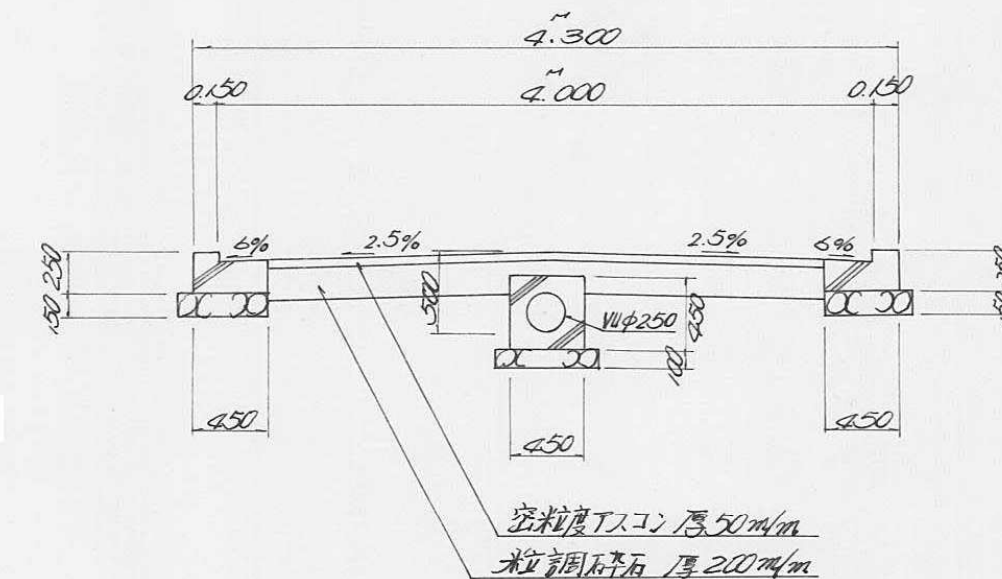
この図面記載のとおり道路の位置の(指定)・変更・廃止を承諾します。

道路の幅員 4.3M 道路の延長 23.6M 道路の面積 111.08

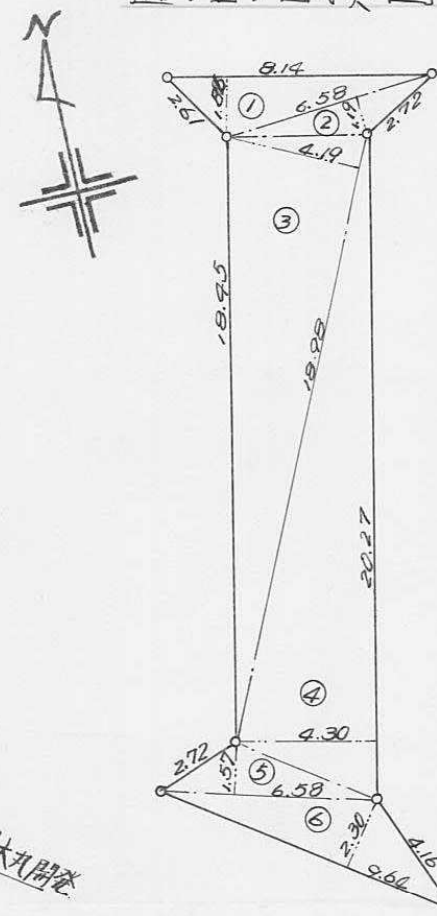
道路図 S=1/250



標準断面図 S=1/50



道路地積図 S=1/250



求積表			
番号	底辺	高さ	積面積
1	9.14	1.86	15.1904
2	6.58	1.19	7.8302
3	18.98	4.19	79.5262
4	20.27	4.30	87.1610
5	6.58	1.57	10.3306
6	9.64	2.30	22.1720
合計			222.1604
1/2			111.0802



指定年月日・番号	昭和 63 年 11 月 16 日 第 68-18 号
告示年月日・番号	昭和 63 年 11 月 16 日 第 203 号

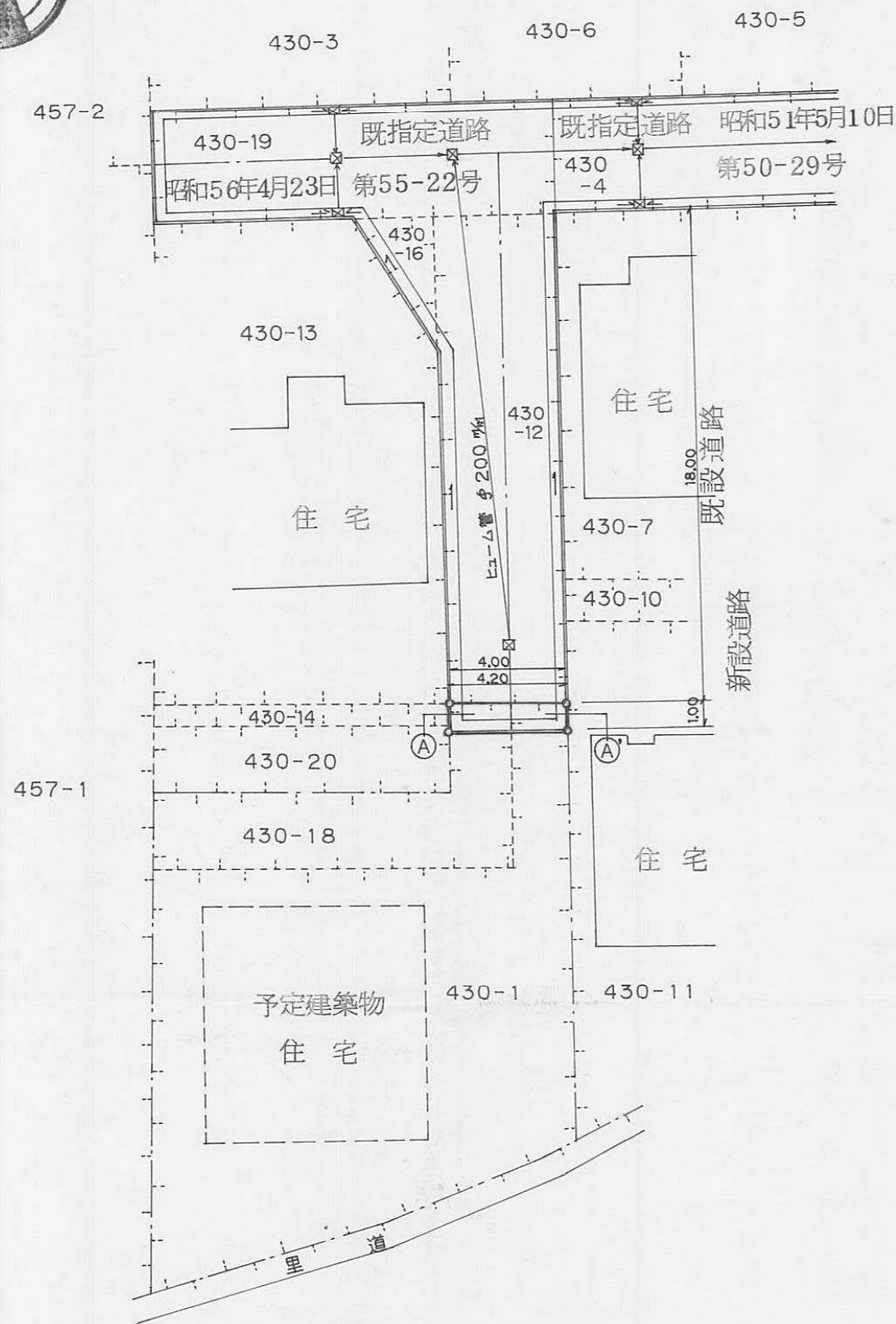
承諾書

この図面記載のとおり道路の位置の指定・変更・廃止を承諾します。

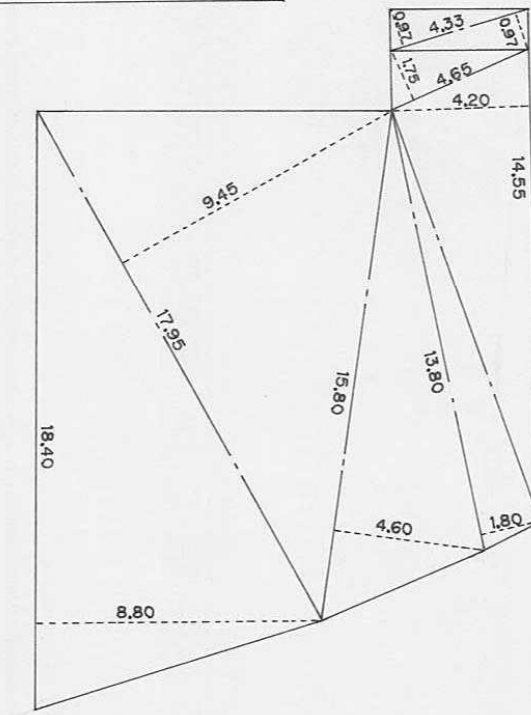
道路の幅員	4.20 m	道路の延長	1.00 m	道路の面積	4.20 m <sup>2</sup>
-------	--------	-------	--------	-------	---------------------



平面図 S=1/250



求積図 S=1/250



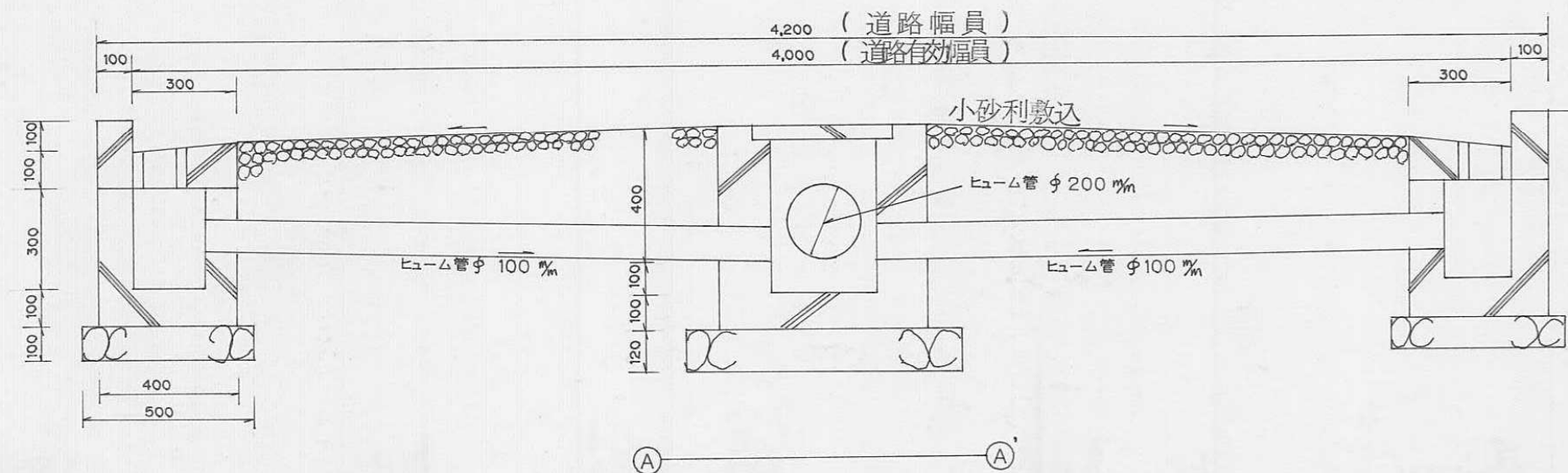
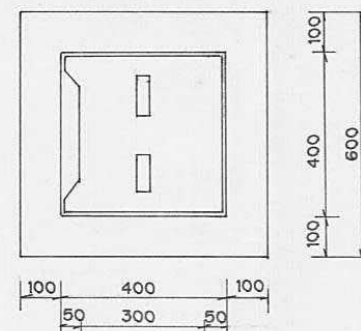
住宅敷地

4.65 x 1.75 =	8.1375
14.55 x 4.20 =	61.1100
13.80 x 1.80 =	24.8400
15.80 x 4.60 =	72.6800
17.95 x 9.45 =	169.6275
18.40 x 8.80 =	161.9200
計	498.3150
X 1/2	249.1575

道路敷地

4.33 x 0.97 =	4.2001
4.33 x 0.97 =	4.2001
計	8.4002
X 1/2	4.2001

断面図 S=1/20



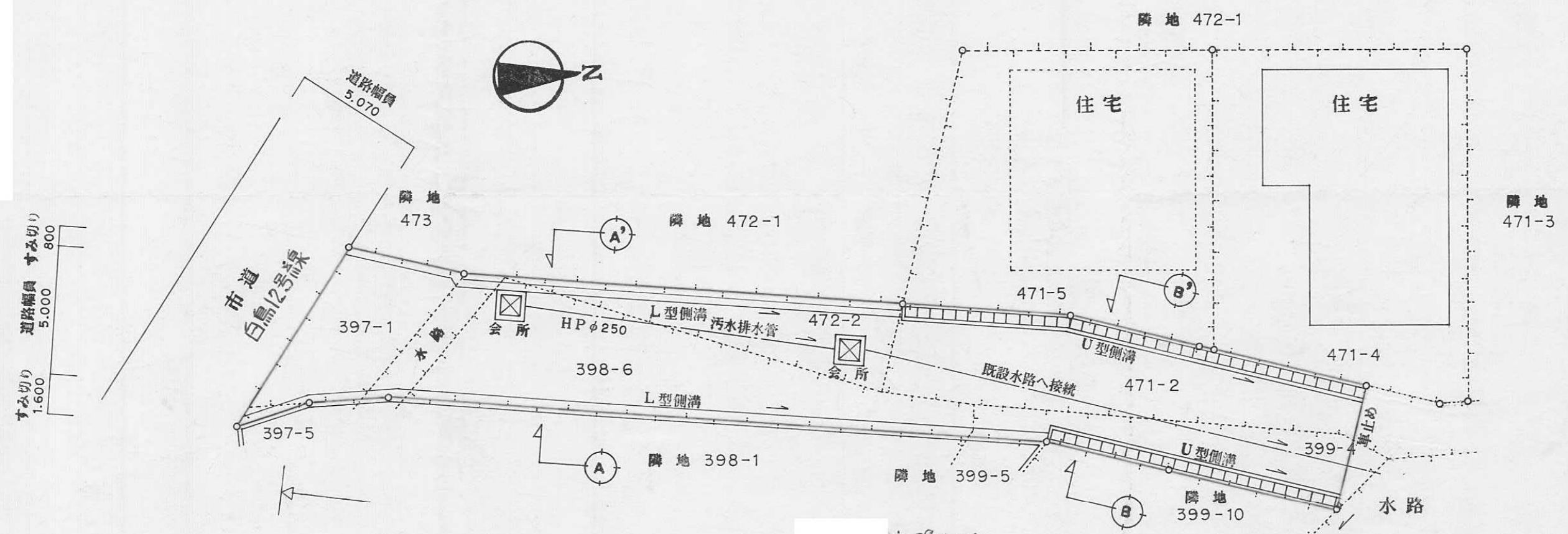


指定年月日・番号	昭和 63 年 11 月 5 日 第 63-19 号
告示年月日・番号	昭和 63 年 11 月 5 日 第 198 号

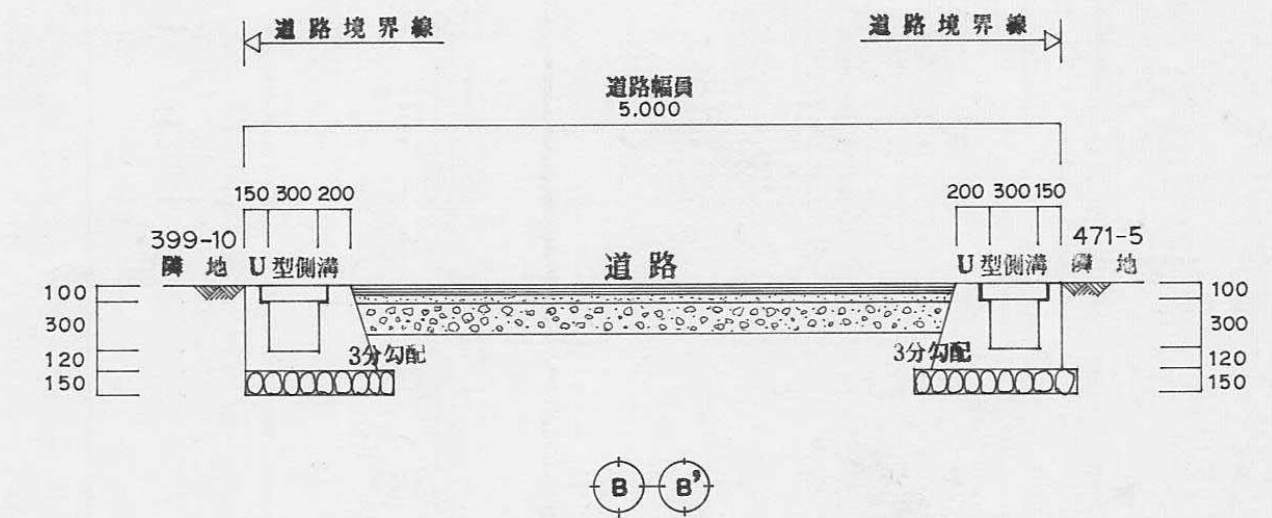
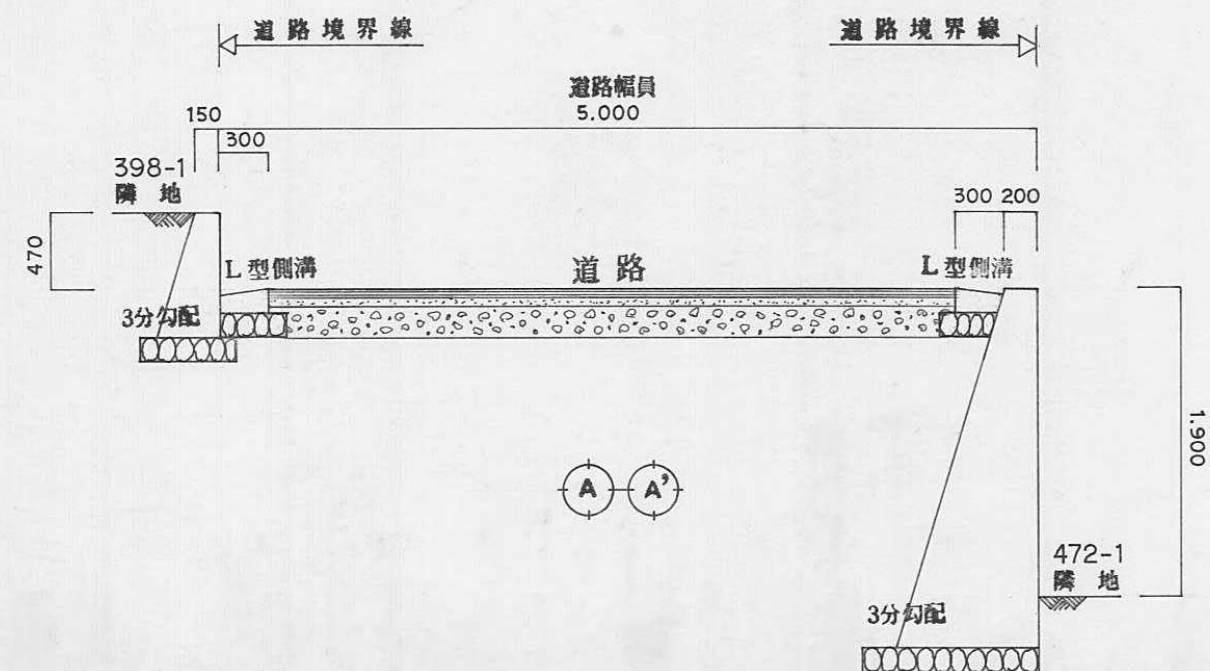
承諾書

この図面記載のとおり道路の位置の指定・変更・廃止を承諾します。

道路の幅員	5 M 0 0 0	道路の延長	40.400	道路の面積	206.099
-------	-----------	-------	--------	-------	---------



計画平面図 s=1/200



横断構造図 s=1/50

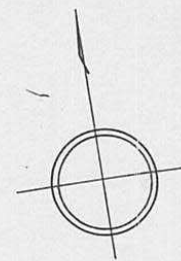


指定年月日・番号 昭和 63 年 12 月 1 日 第 63-20 号  
 告示年月日・番号 昭和 63 年 12 月 1 日 第 216 号

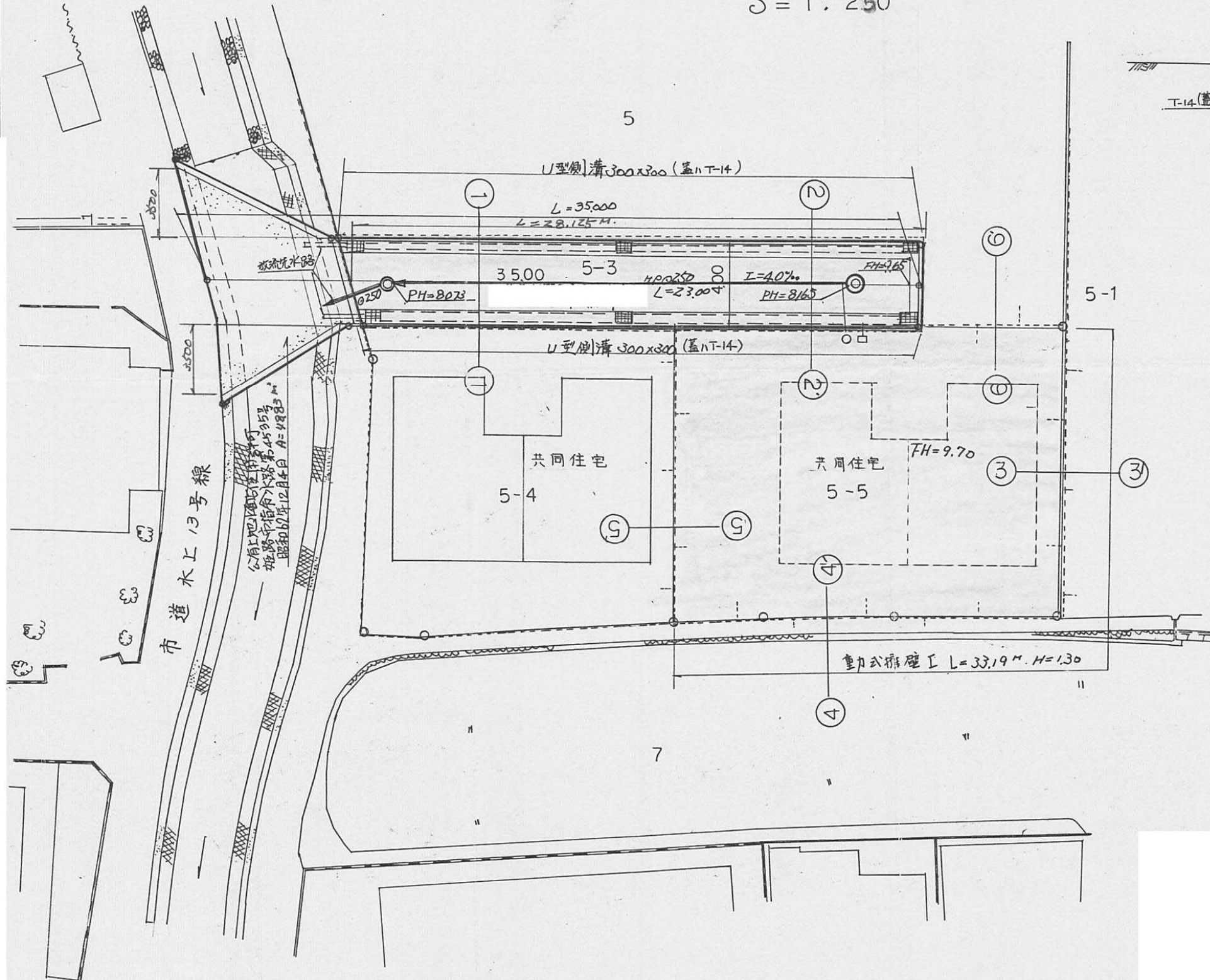
承諾書

この図面記載のとおり道路の位置の指定・変更・廃止を承諾します。

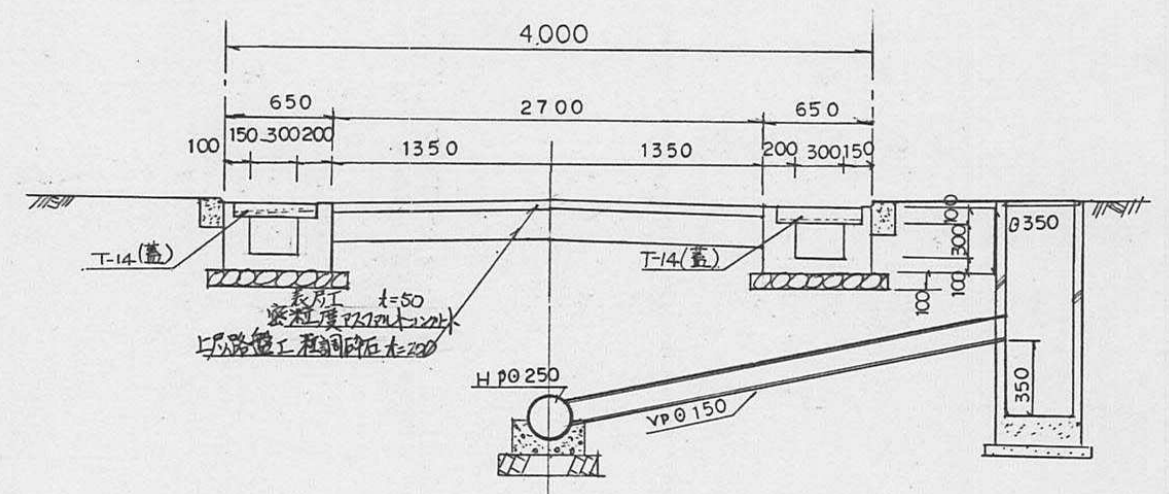
道路の幅員	4.00	道路の延長	28.125 <sup>M</sup>	道路の面積	112.92 <sup>M<sup>2</sup></sup>
-------	------	-------	---------------------	-------	---------------------------------



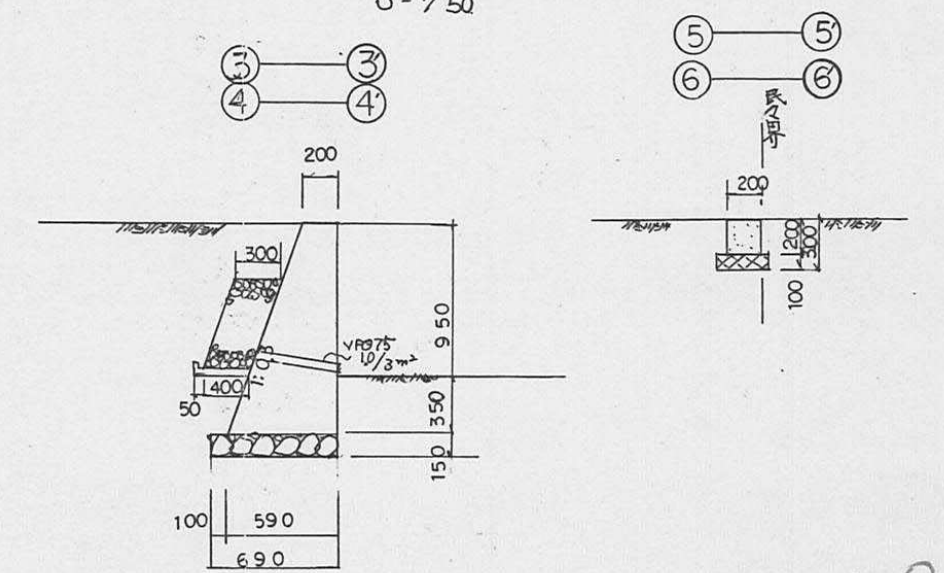
平面図 S=1:250



標準断面図 S=1:50

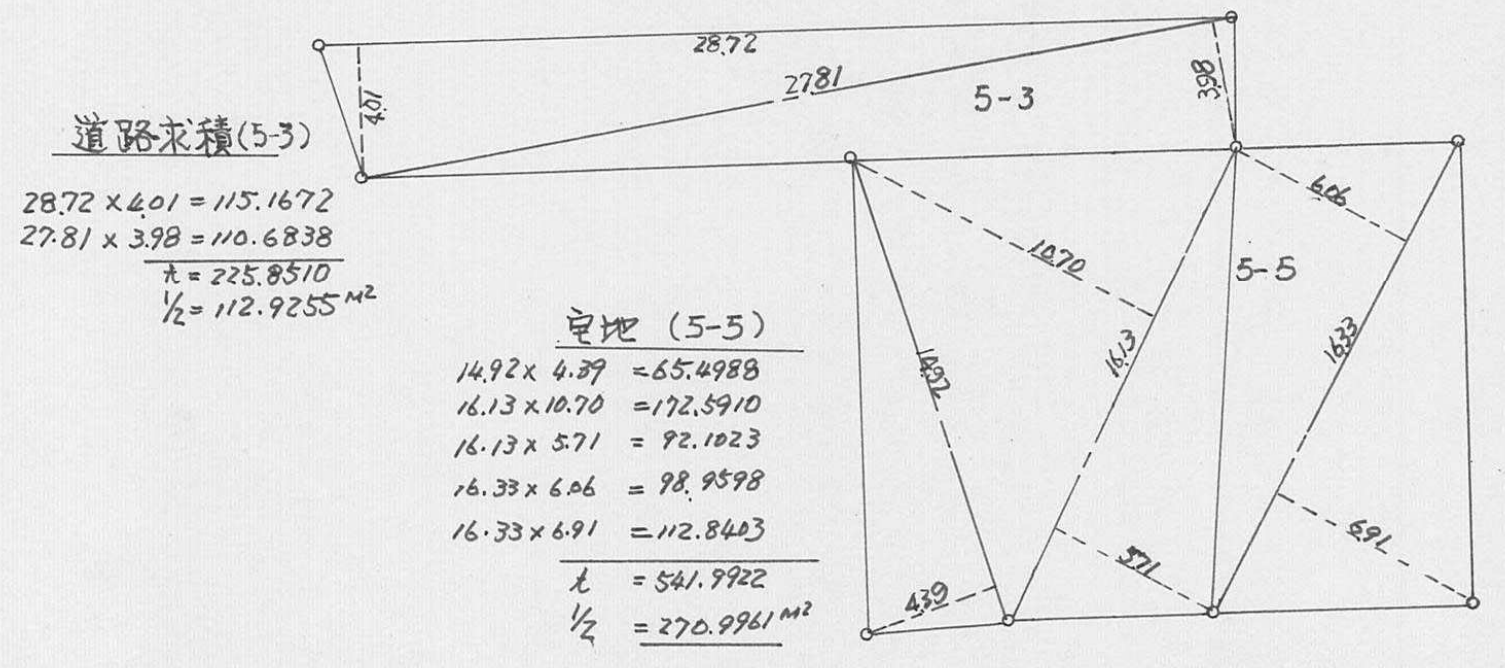


詳細図 S=1/50



求積図

S=1:250



合計 383.91<sup>M<sup>2</sup></sup>



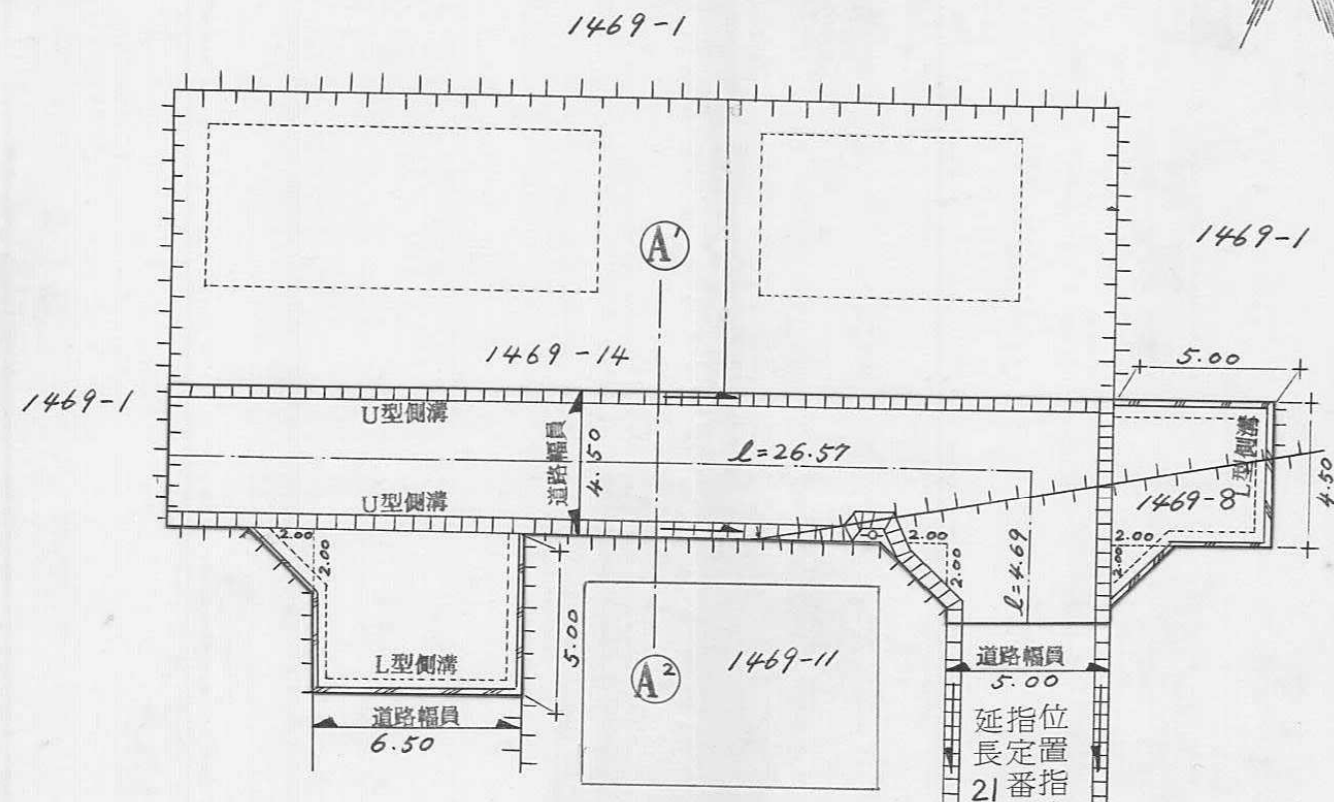
指定年月日・番号	昭和63年12月1日第63-21号
告示年月日・番号	昭和63年12月1日第216号

承諾書

この図面記載のとおり道路の位置の指定・変更・廃止を承諾します。

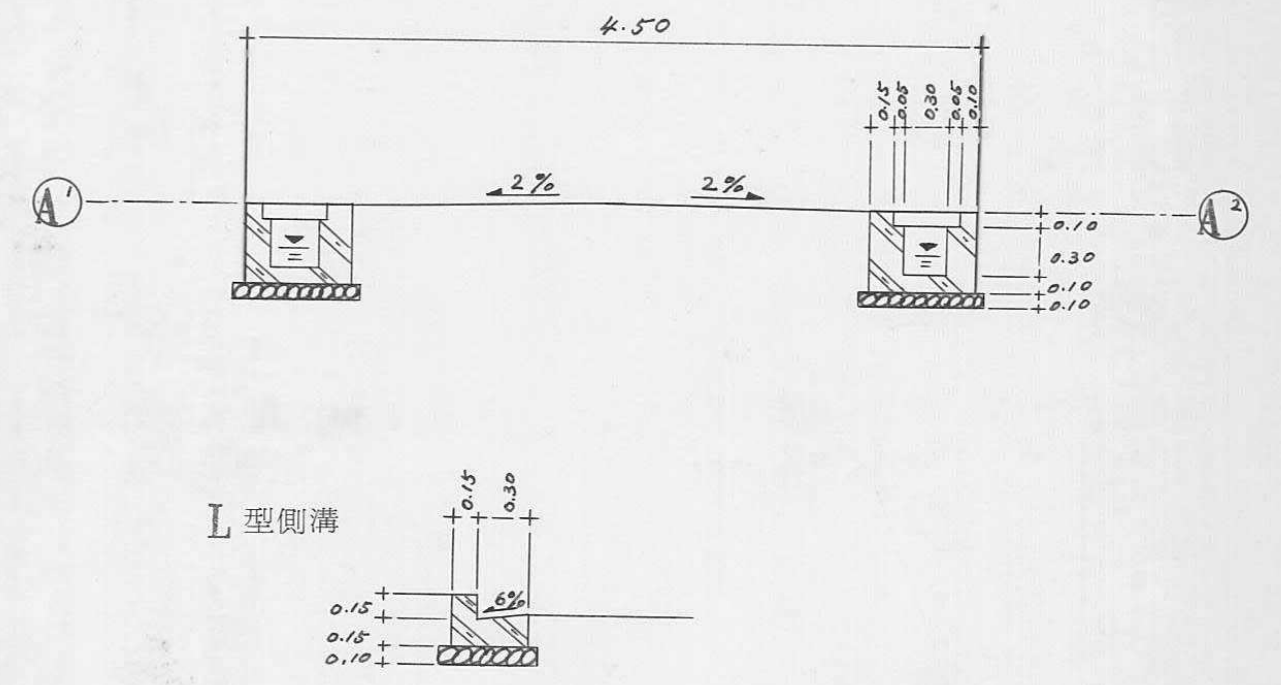
道路の幅員	4m50・5m00	道路の延長	4m50・26m57 5m00・4m60	道路の面積	204 m <sup>2</sup> 02
-------	-----------	-------	-------------------------	-------	-----------------------

平面図  
縮尺 250分の1

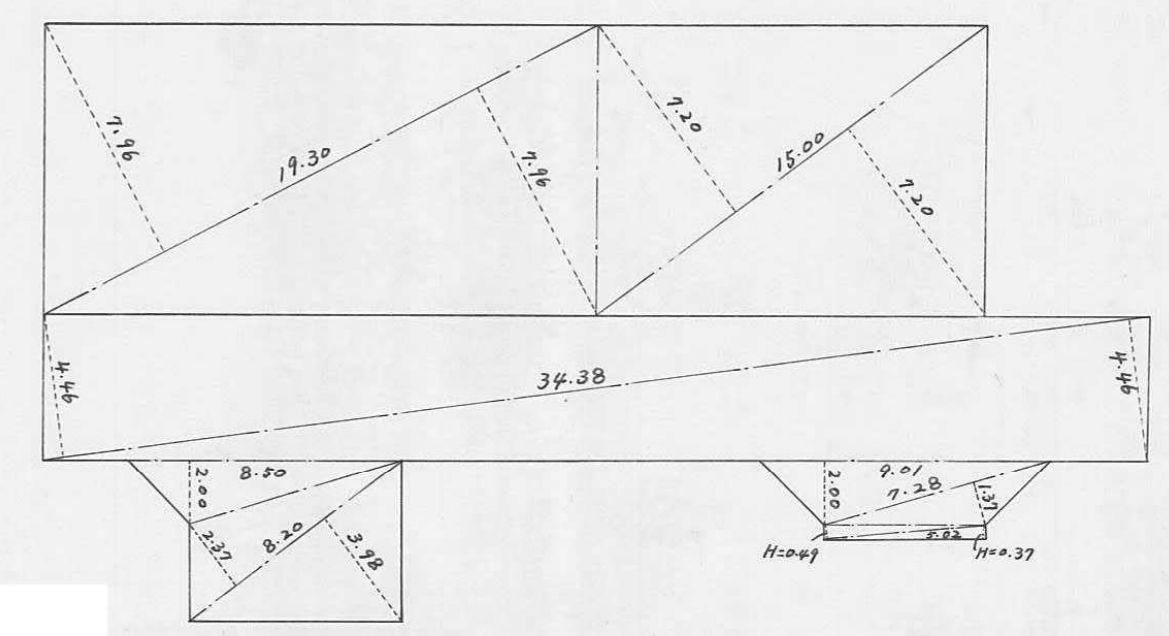


延指位置指定道路  
番号  
95  
60  
13  
昭和60年12月10日

断面図  
縮尺 50分の1



求積図  
縮尺 250分の1



計算表

19.30 X 7.96 = 153.6280	34.38 X 4.46 = 153.3348
19.30 X 7.76 = 153.6280	34.38 X 4.46 = 153.3348
15.00 X 7.20 = 108.0000	8.50 X 2.00 = 17.0000
15.00 X 7.20 = 108.0000	8.20 X 2.37 = 19.4340
計 = 523.2560	8.20 X 3.98 = 32.6360
地積 = 261.6280 m <sup>2</sup>	9.01 X 2.00 = 18.0200
	7.28 X 1.37 = 9.9736
	5.02 X 0.49 = 2.4598
	5.02 X 0.37 = 1.8574
	計 = 408.0504
	地積 = 204.0252
	地積 = 204.02 m <sup>2</sup>
261.6280 + 204.0252 = 465.6532	
地積 = 465.65 m <sup>2</sup>	
宅地面積 = 261.62 m <sup>2</sup>	
道路面積 = 204.02 m <sup>2</sup>	
合計 = 465.65 m <sup>2</sup>	

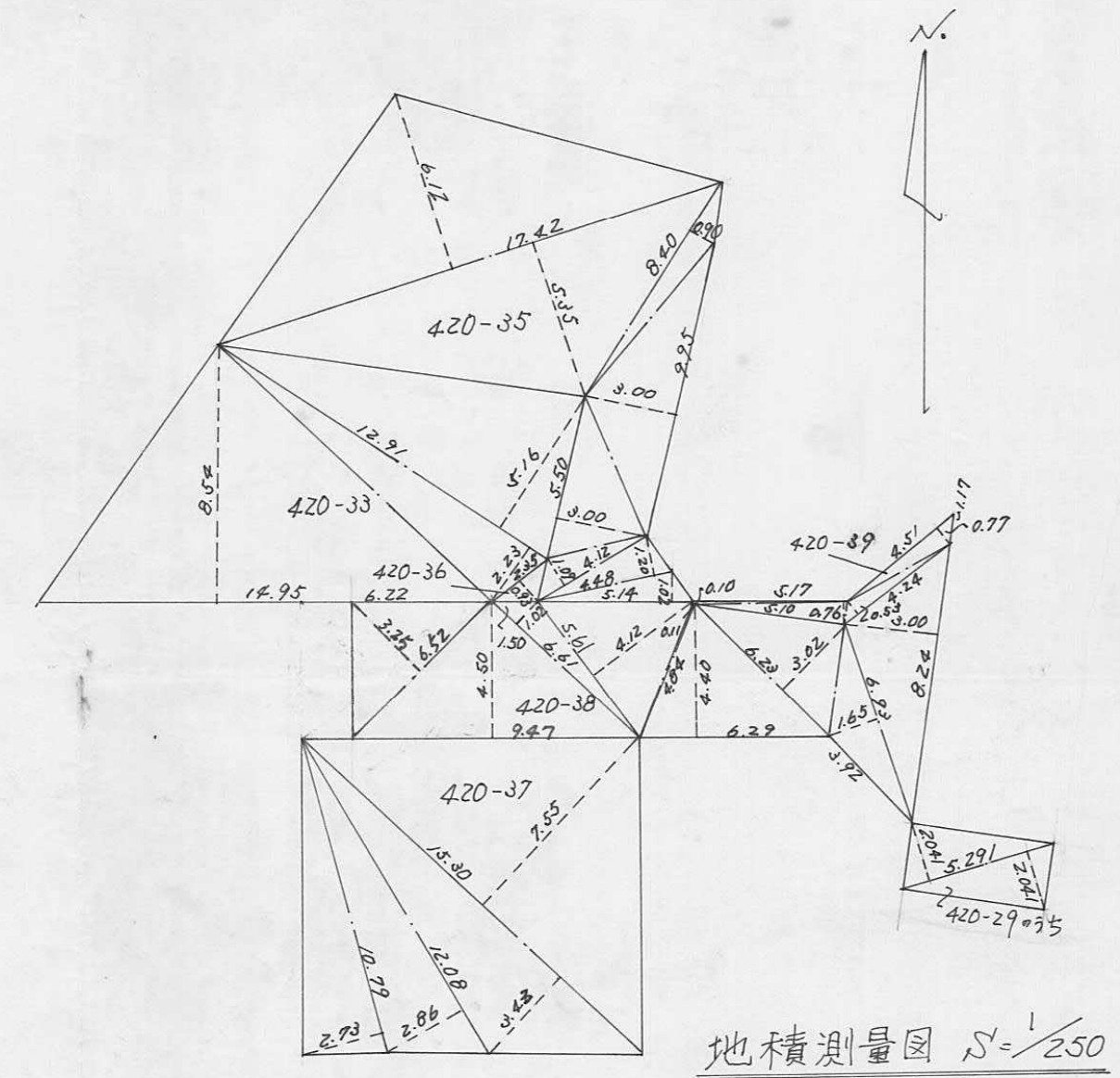
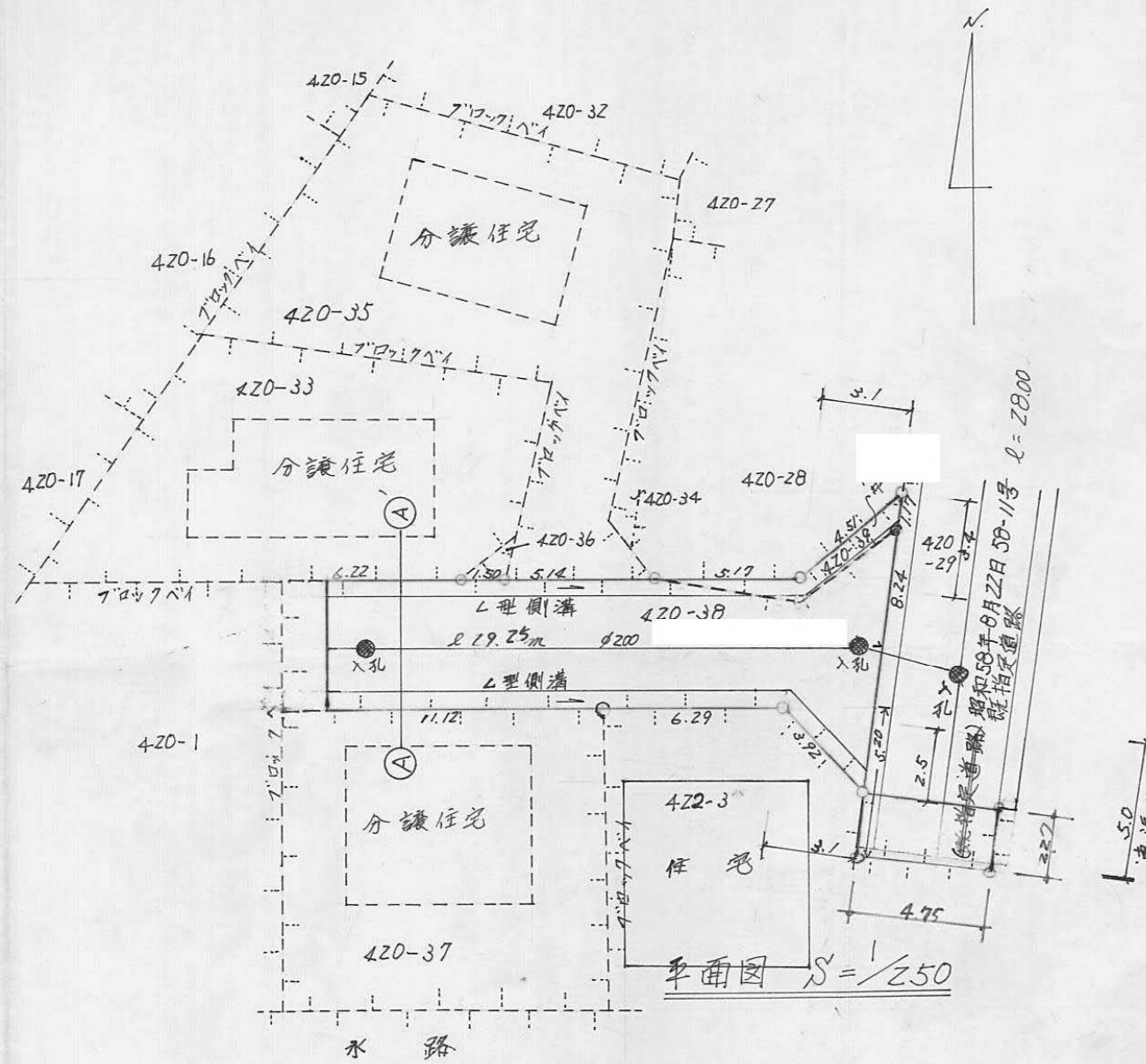


指定年月日・番号	昭和三十九年二月四日第63-22号
告示年月日・番号	昭和三十九年二月四日第14号

承諾書

この図面記載のとおり道路の位置の指定・変更・廃止を承諾します。

道路の幅員	4.50m 4.75m	道路の延長	19.25m 2.27m	道路の面積	105.77m <sup>2</sup>
-------	----------------	-------	-----------------	-------	----------------------



420-33  
 $12.91 \times 5.16 = 66.6156$   
 $12.91 \times 2.23 = 28.7893$   
 $14.95 \times 0.54 = 127.6730$   
 合計 = 223.0779  
 $\frac{1}{2} = 111.53895 \text{ m}^2$

420-35  
 $17.42 \times 6.18 = 106.6104$   
 $17.42 \times 5.35 = 93.1970$   
 $8.40 \times 0.90 = 7.5600$   
 $9.95 \times 3.00 = 29.8500$   
 $5.50 \times 3.00 = 16.5000$   
 $4.12 \times 1.09 = 4.4908$   
 $4.48 \times 1.20 = 5.3760$   
 $5.14 \times 1.02 = 5.2428$   
 合計 = 268.8270  
 $\frac{1}{2} = 134.4135 \text{ m}^2$

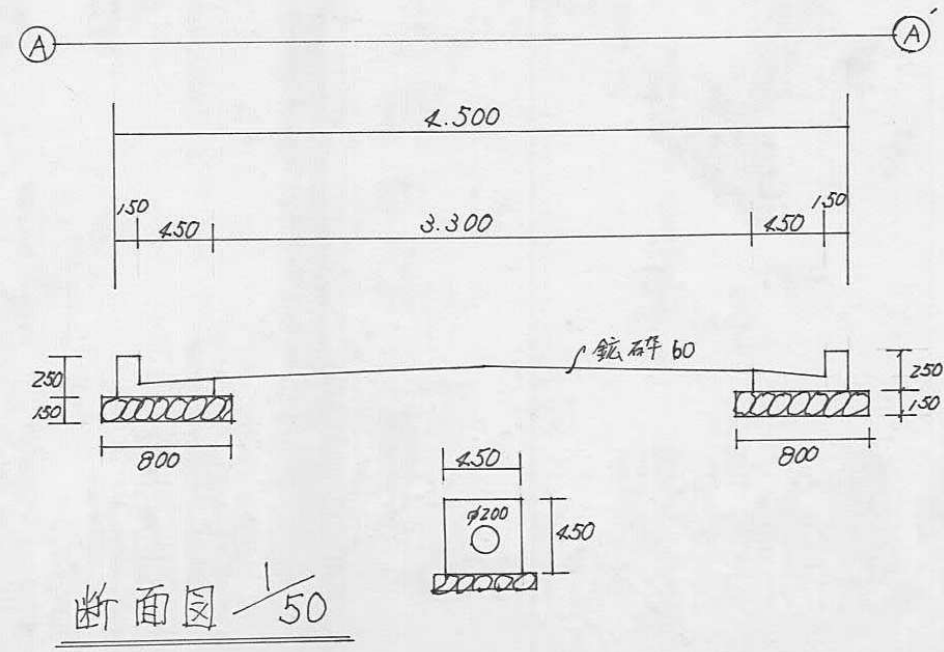
420-36  
 $2.35 \times 0.93 = 2.1855$   
 $\frac{1}{2} = 1.09275 \text{ m}^2$

420-37  
 $15.30 \times 7.55 = 115.5150$   
 $15.30 \times 3.43 = 52.4790$   
 $12.08 \times 2.86 = 34.5488$   
 $10.79 \times 2.73 = 29.4567$   
 合計 = 231.9995  
 $\frac{1}{2} = 115.9975 \text{ m}^2$

420-38 (予定道路)  
 $9.24 \times 3.00 = 27.7200$   
 $6.93 \times 1.65 = 11.4345$   
 $6.23 \times 3.02 = 18.8146$   
 $6.29 \times 4.40 = 27.6760$   
 $4.84 \times 0.11 = 0.5324$   
 $5.61 \times 4.12 = 23.1132$   
 $6.61 \times 1.02 = 6.7422$   
 $9.47 \times 4.50 = 42.6150$   
 $6.52 \times 3.25 = 21.1900$   
 合計 = 179.8379  
 $\frac{1}{2} = 89.91895 \text{ m}^2$

420-39 (予定道路)  
 $5.17 \times 0.10 = 0.5170$   
 $5.10 \times 0.76 = 3.8760$   
 $4.24 \times 0.53 = 2.2472$   
 $4.51 \times 0.77 = 3.4727$   
 合計 = 10.1129  
 $\frac{1}{2} = 5.05645 \text{ m}^2$

420-29 のうし  
 $5.291 \times 2.041 = 10.798931$   
 $5.291 \times 2.041 = 10.798931$   
 合計 = 21.597862  
 $\frac{1}{2} = 10.798931 \text{ m}^2$   
 (予定道路合計 = 105.77433 m<sup>2</sup>)  
 総計 = 468.817031 m<sup>2</sup>  
 (= 458.01810 m<sup>2</sup>)





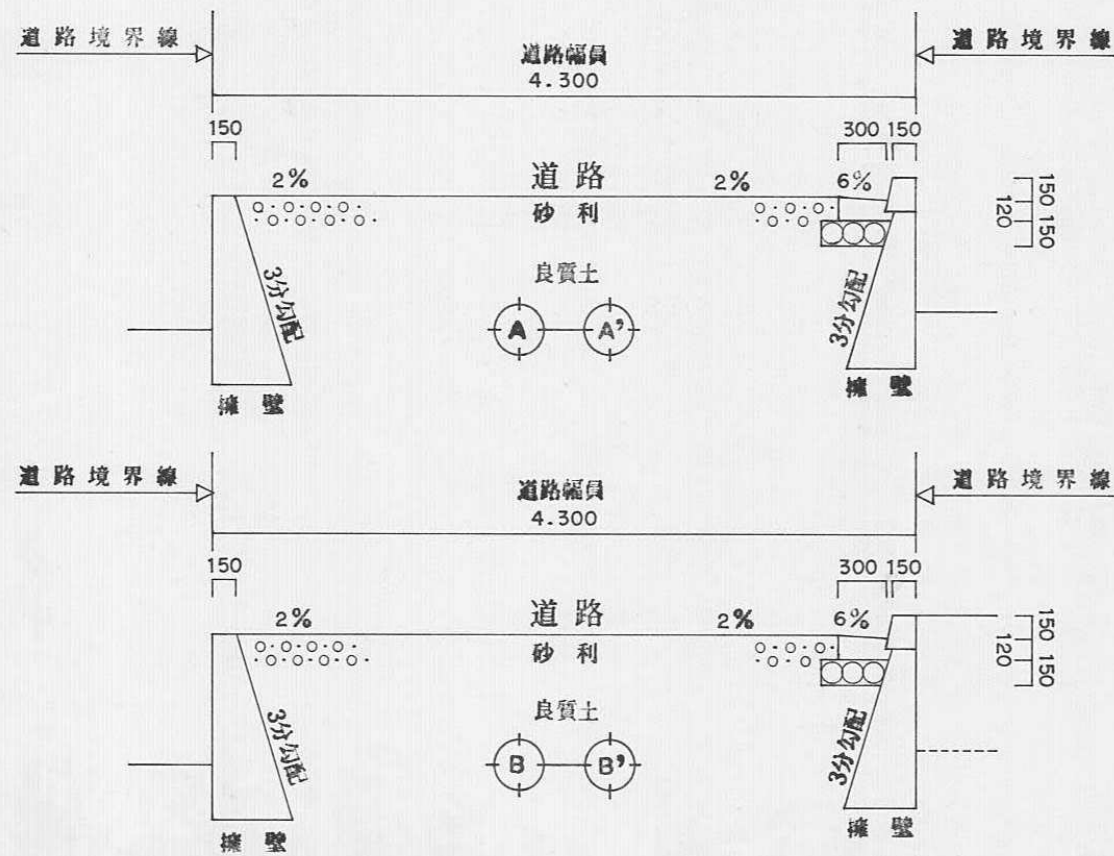
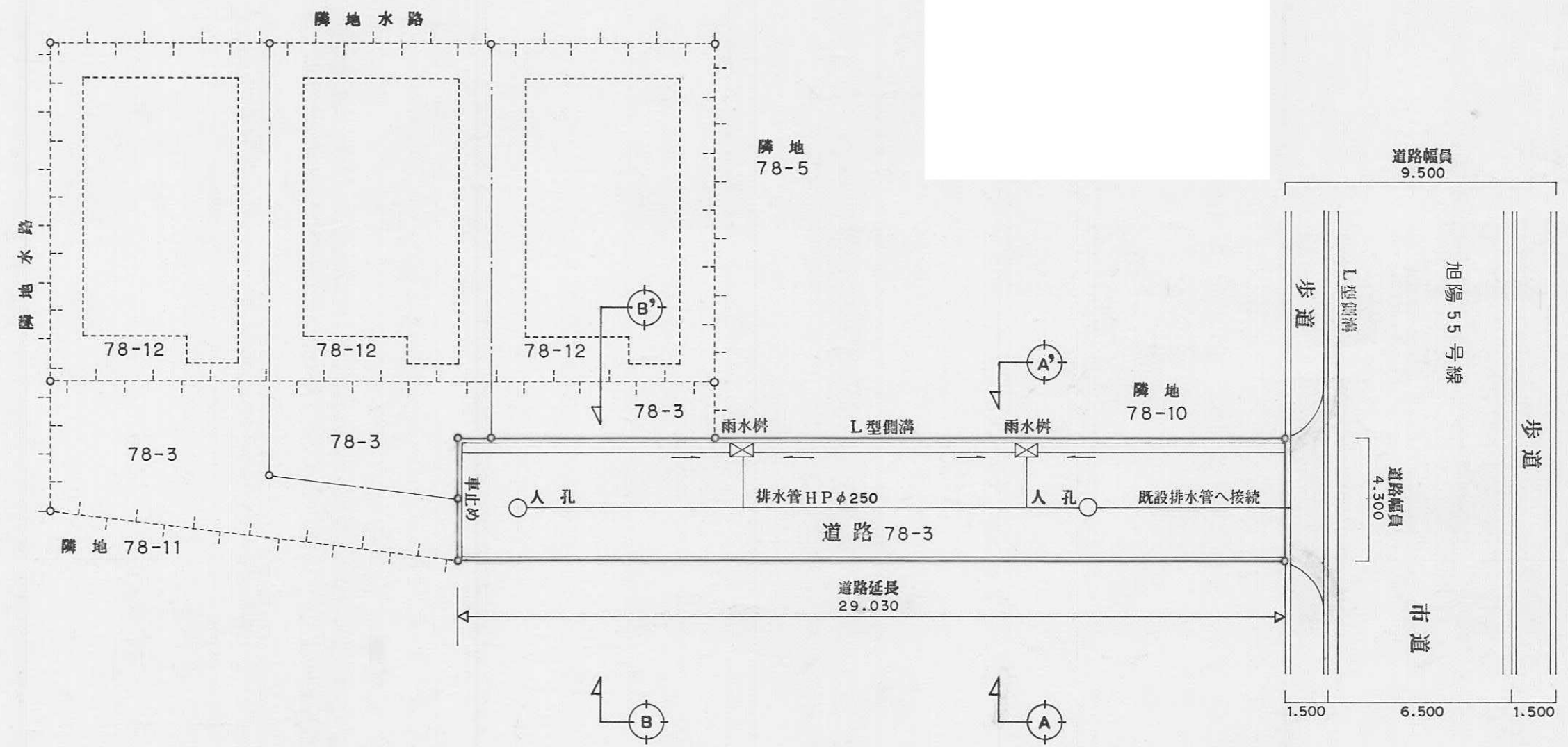
指定年月日・番号	平成28年3月11日第63-23号
告示年月日・番号	平成28年3月11日第30号

承諾書

この図面記載のとおり道路の位置の指定・変更・廃止を承諾します。

道路の幅員	4M300	道路の延長	29M030	道路の面積	124M <sup>2</sup> 808
-------	-------	-------	--------	-------	-----------------------

附近見取図



横断構造図 s=1/50

計画平面図 s=1/200



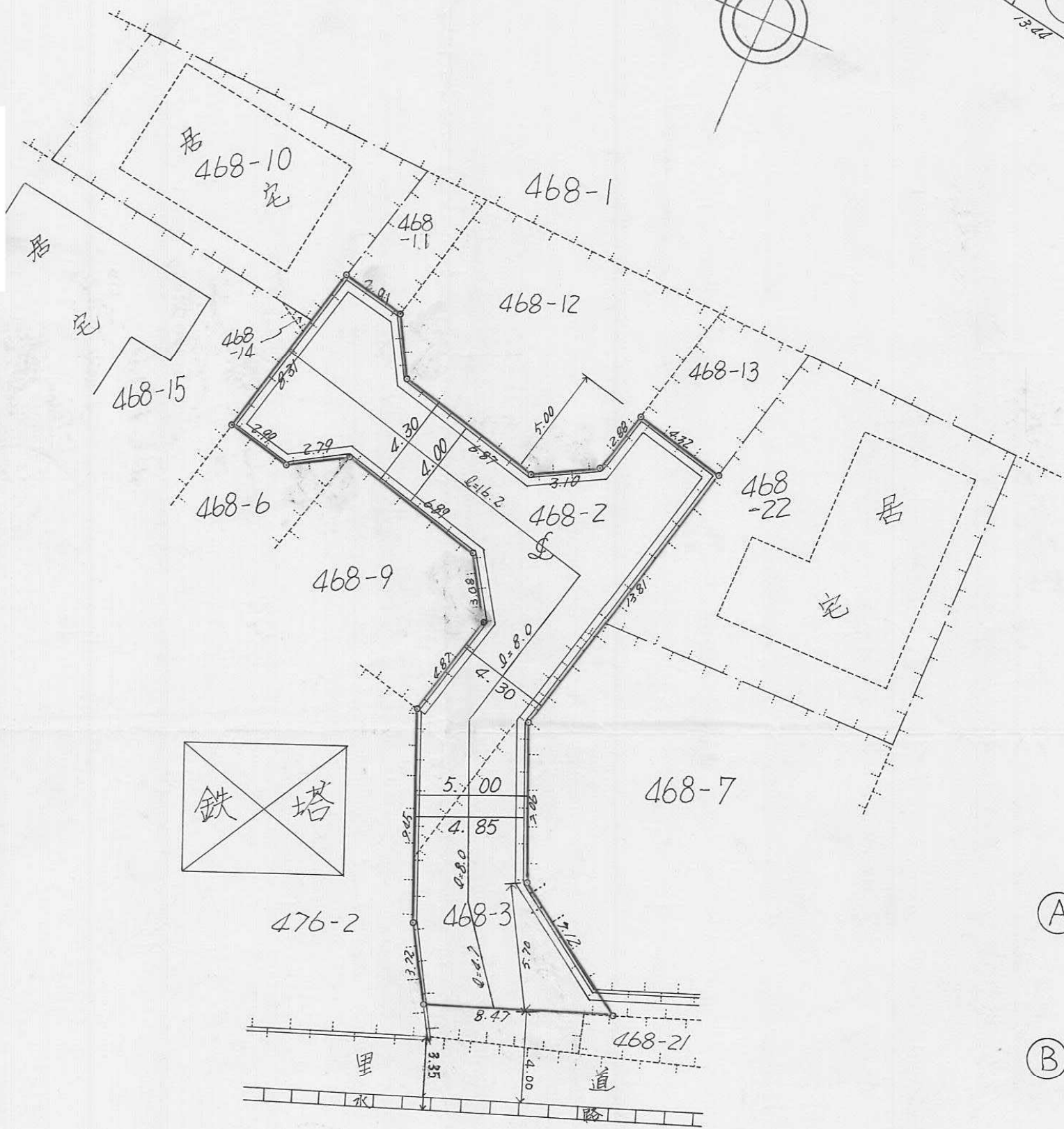
指定年月日・番号 昭和 63 年 12 月 24 日 第 63-24 号  
 告示年月日・番号 昭和 63 年 12 月 24 日 第 229 号

承諾書

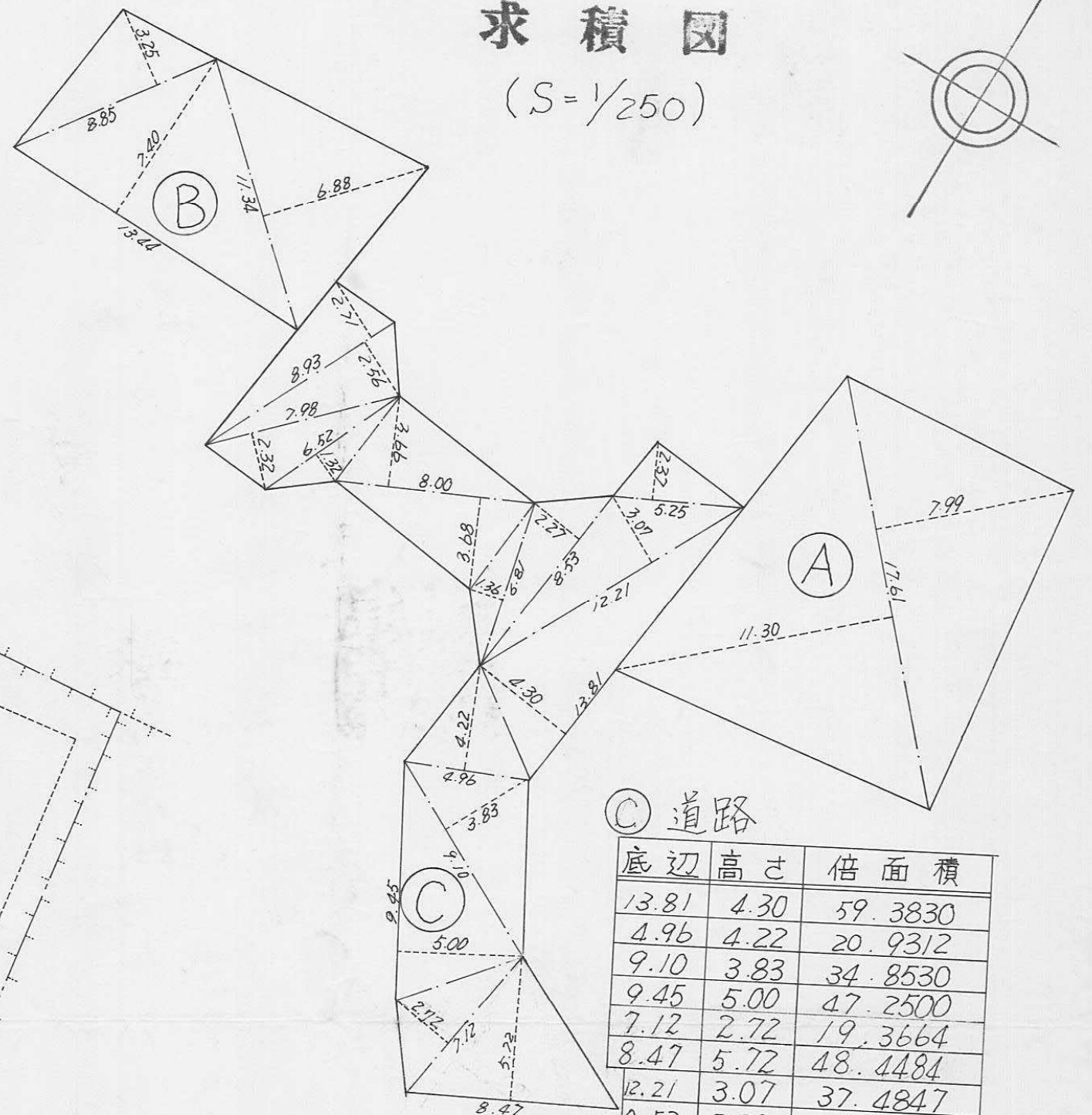
この図面記載のとおり道路の位置の指定・変更・廃止を承諾します。

道路の幅員 4.30 m / 5.00 m    道路の延長 24.20 m / 12.70 m    道路の面積 220 m<sup>2</sup> 84

平面図 (S=1/250)



求積図 (S=1/250)



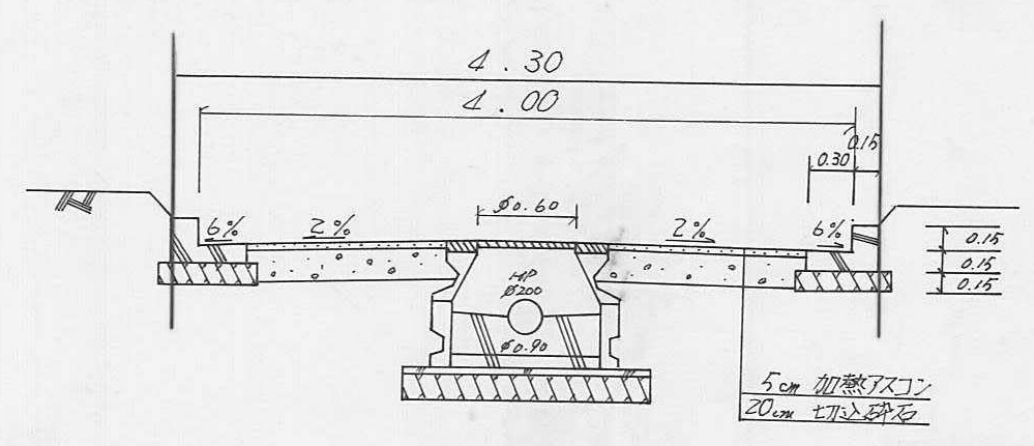
◎道路

底辺	高さ	倍面積
13.81	4.30	59.3830
4.96	4.22	20.9312
9.10	3.83	34.8530
9.45	5.00	47.2500
7.12	2.72	19.3664
8.47	5.72	48.4484
12.21	3.07	37.4847
6.53	2.27	19.3631
6.81	1.36	9.2616
8.00	3.68	29.4400
8.00	3.66	29.2800
6.52	1.32	8.6064
5.25	2.37	12.4425
7.98	2.32	18.5136
8.93	2.56	22.8608
8.93	2.71	24.2003
	倍面積	441.6850
	面積	220.84250
	地積	220 m <sup>2</sup> 84

宅地

底辺	高さ	倍面積
17.61	7.99	140.7039
17.61	11.30	198.9930
	面積	339.6969
	面積	169.84845
	地積	169 m <sup>2</sup> 84
8.85	3.25	28.7625
13.44	7.40	99.4560
11.34	6.88	78.0192
	倍面積	206.2377
	面積	103.11885
	地積	103 m <sup>2</sup> 11

総計 493 m<sup>2</sup> 80



横断面図 (S=1/50)



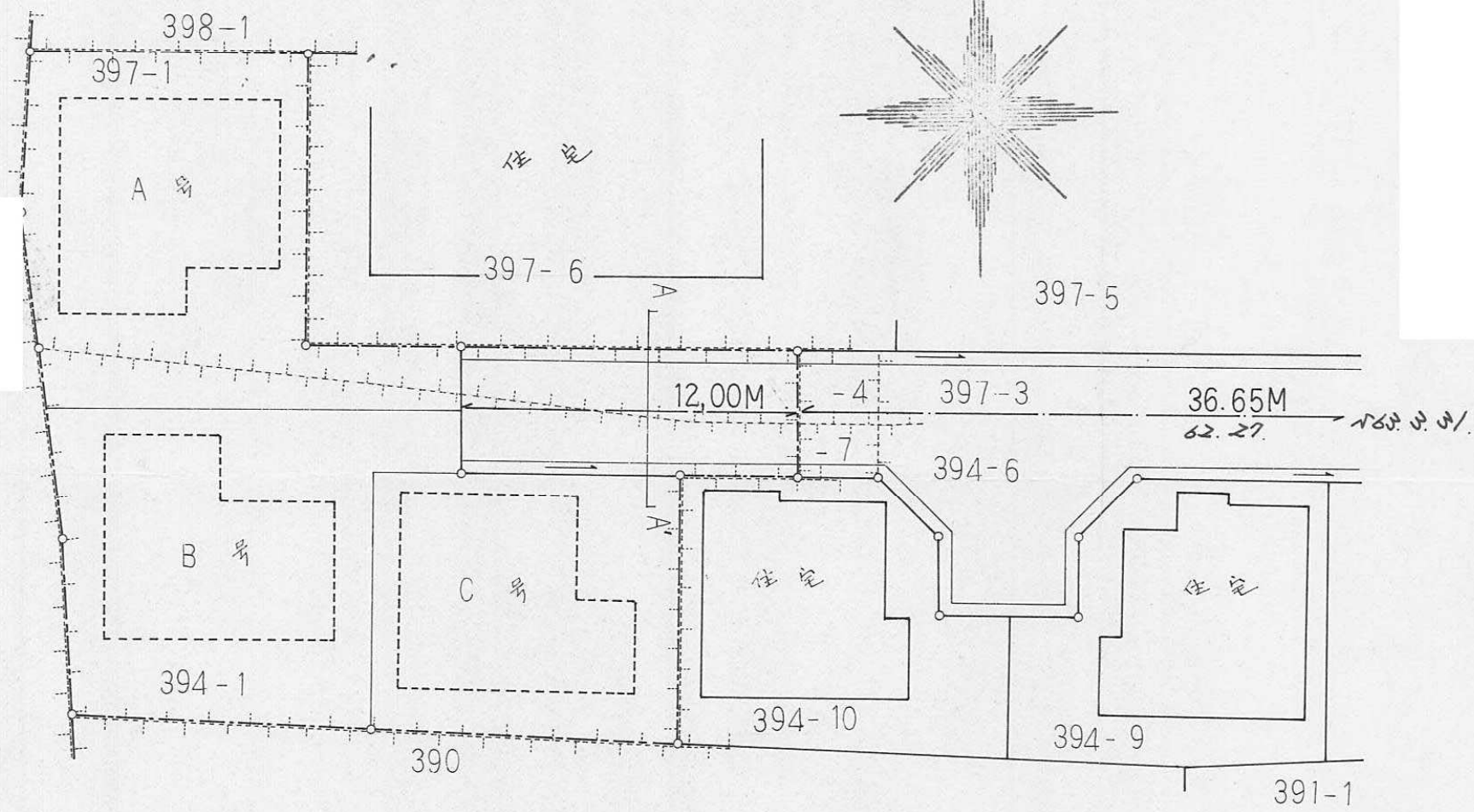
指定年月日・番号	昭和 64 年 1 月 7 日 第 63-25 号
告示年月日・番号	昭和 64 年 1 月 7 日 第 2 号

承諾書

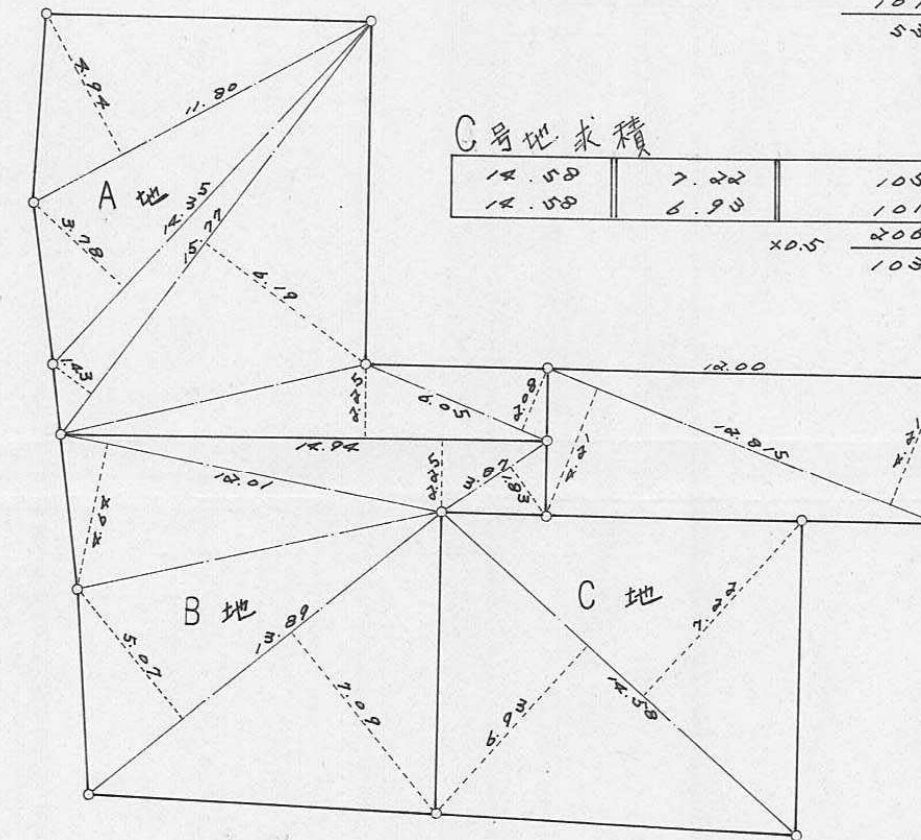
この図面記載のとおり道路の位置の指定・変更・廃止を承諾します。

道路の幅員	4.50 M	道路の延長	12.00 M	道路の面積	53.93 M <sup>2</sup>
-------	--------	-------	---------	-------	----------------------

平面図 SCALE = 1:250



求積図 SCALE = 1:250



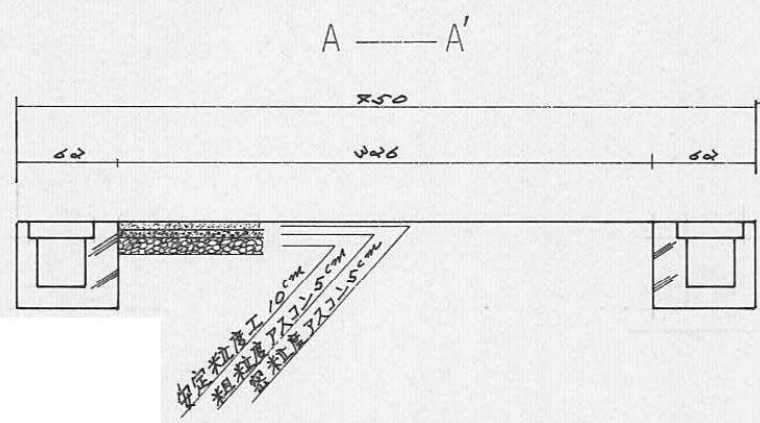
道路求積

12.01	4.21	50.9301
12.01	4.21	50.9301
		101.8602
		50.9301 m <sup>2</sup>

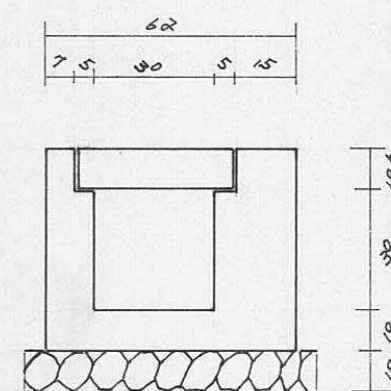
C号地求積

12.50	7.22	105.2676
12.50	6.90	101.0394
		206.3070
		103.1535 m <sup>2</sup>

道路標準断面図 SCALE = 1:50



側溝構造図 SCALE = 1:20



A号地求積

11.80	4.92	58.2920
12.35	4.70	57.2430
15.77	1.20	18.9240
15.77	6.19	97.6164
12.92	2.25	29.0700
6.05	2.00	12.1000
		225.2454
		112.6227 m <sup>2</sup>

B号地求積

12.92	2.25	29.0700
4.87	1.00	4.8700
12.01	4.62	55.2862
12.09	5.07	61.3083
12.09	7.09	85.2081
		235.8226
		117.9113 m <sup>2</sup>



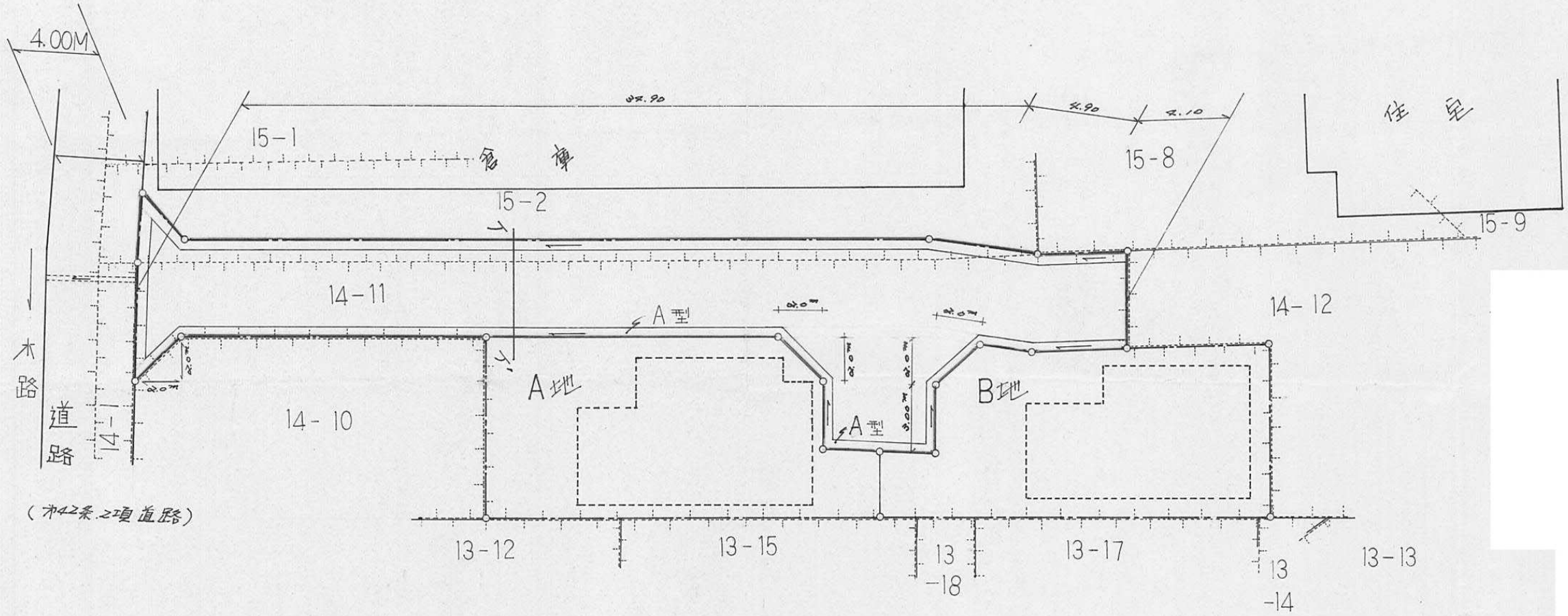
指定年月日・番号	昭和三十九年三月十六日第63-26号
告示年月日・番号	昭和三十九年三月十六日第32号

承諾書

この図面記載のとおり道路の位置の指定・変更・廃止を承諾します。

道路の幅員	4.24 M	道路の延長	43.90 M	道路の面積	219.28 m <sup>2</sup>
-------	--------	-------	---------	-------	-----------------------

平面図  
SCALE = 1:250



求積図  
SCALE = 1:250

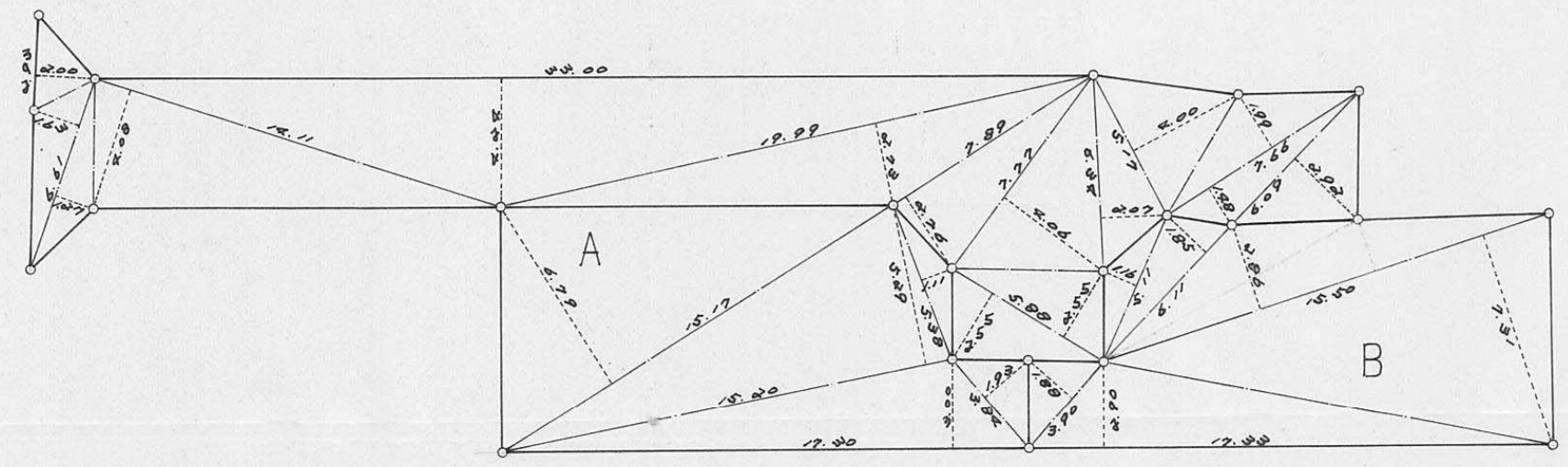
A地求積表

15.17	5.79	103.0053	
15.20	5.29	80.2080	
5.38	1.11	5.9718	
17.30	3.00	51.9000	
3.84	1.83	7.2112	
		248.8953	
		x 0.5	124.44765 M <sup>2</sup>

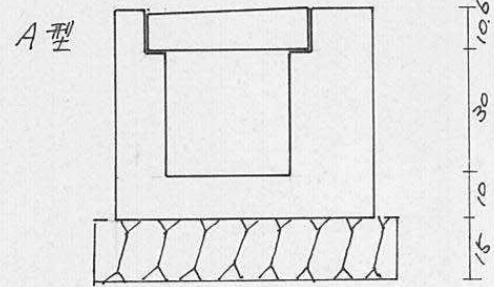
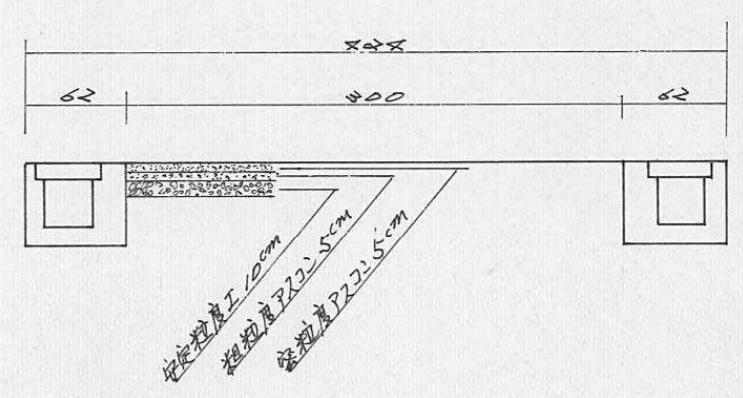
B地求積表

3.90	1.88	7.3320	
17.33	2.90	50.2570	
15.50	7.31	113.3050	
15.50	2.86	44.3300	
5.11	1.85	11.3035	
5.11	1.16	5.9276	
		232.5551	
		x 0.5	116.27755 M <sup>2</sup>

図構構造図  
SCALE = 1:20



道路標準断面図 1-1



道路求積表

2.93	2.00	5.8600	
5.61	1.63	10.7723	
6.61	1.27	8.3927	
14.11	2.08	57.5688	
33.00	2.22	139.9200	
19.99	2.73	54.5727	
7.89	2.76	21.7764	
7.77	2.06	31.5242	
5.88	2.55	14.9940	
5.88	2.55	14.9940	
6.32	2.07	13.1638	
5.17	2.00	20.6300	
7.66	1.99	15.2434	
7.66	1.28	11.3068	
6.09	2.92	17.7828	
		238.5479	
		x 0.5	119.27395 M <sup>2</sup>



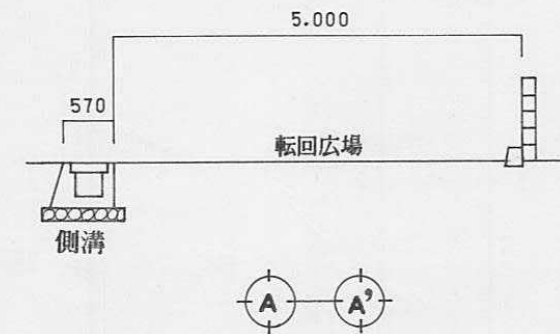
指定年月日・番号	平成 27 年 3 月 16 日 第 63-27 号
告示年月日・番号	平成 27 年 3 月 16 日 第 32 号

承諾書

この図面記載のとおり道路の位置の指定・変更・廃止を承諾します。

道路の幅員	4M250	道路の延長	15M000	道路の面積	90M <sup>2</sup> 244
-------	-------	-------	--------	-------	----------------------

附近見取図

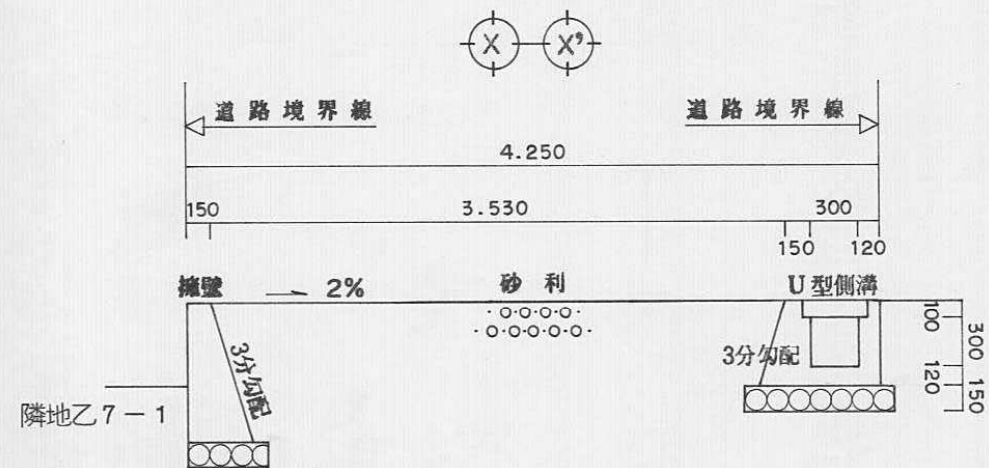
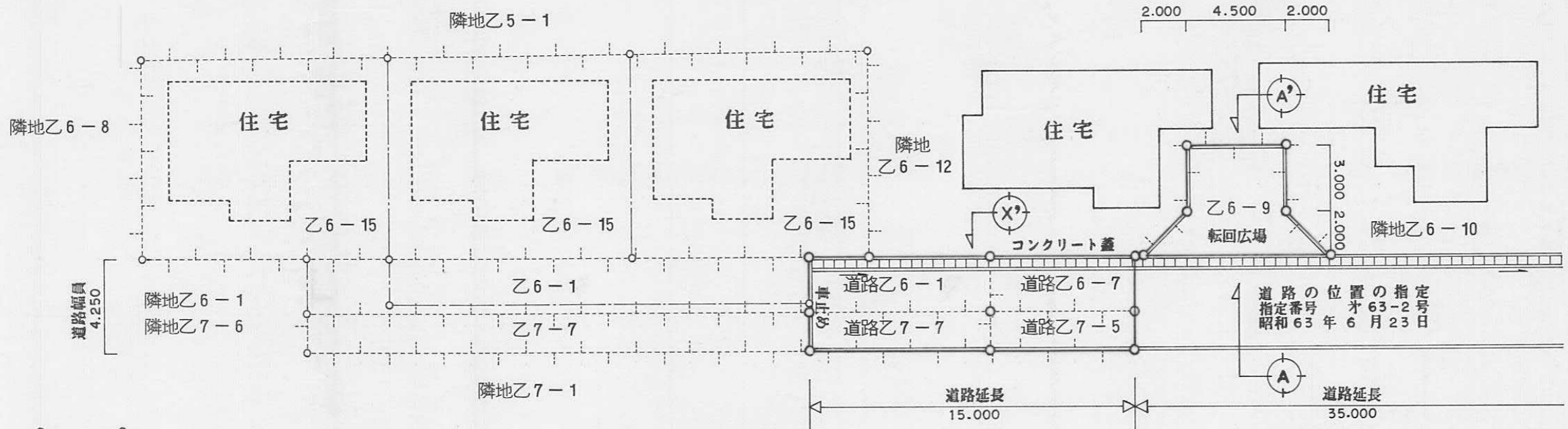


字限図

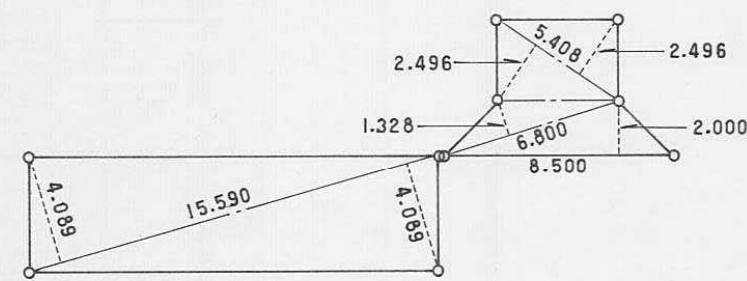
横断図 s=1/100

凡例

道路となる土地



横断構造図 s=1/50



求積図 s=1/300

15.590 X 4.089	=	63.747510
15.590 X 4.085	=	63.747510
5.408 X 2.496	=	13.498368
5.408 X 2.496	=	13.498368
6.800 X 1.328	=	8.996400
8.500 X 2.000	=	17.000000
計	=	180.488156
1/2	=	90.244078

計画平面図 s=1/250



指定年月日・番号 平成 28 年 5 月 13 日 第 63-28 号  
 告示年月日・番号 平成 28 年 5 月 13 日 第 87 号

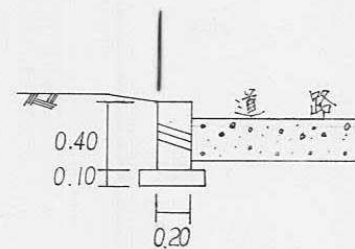
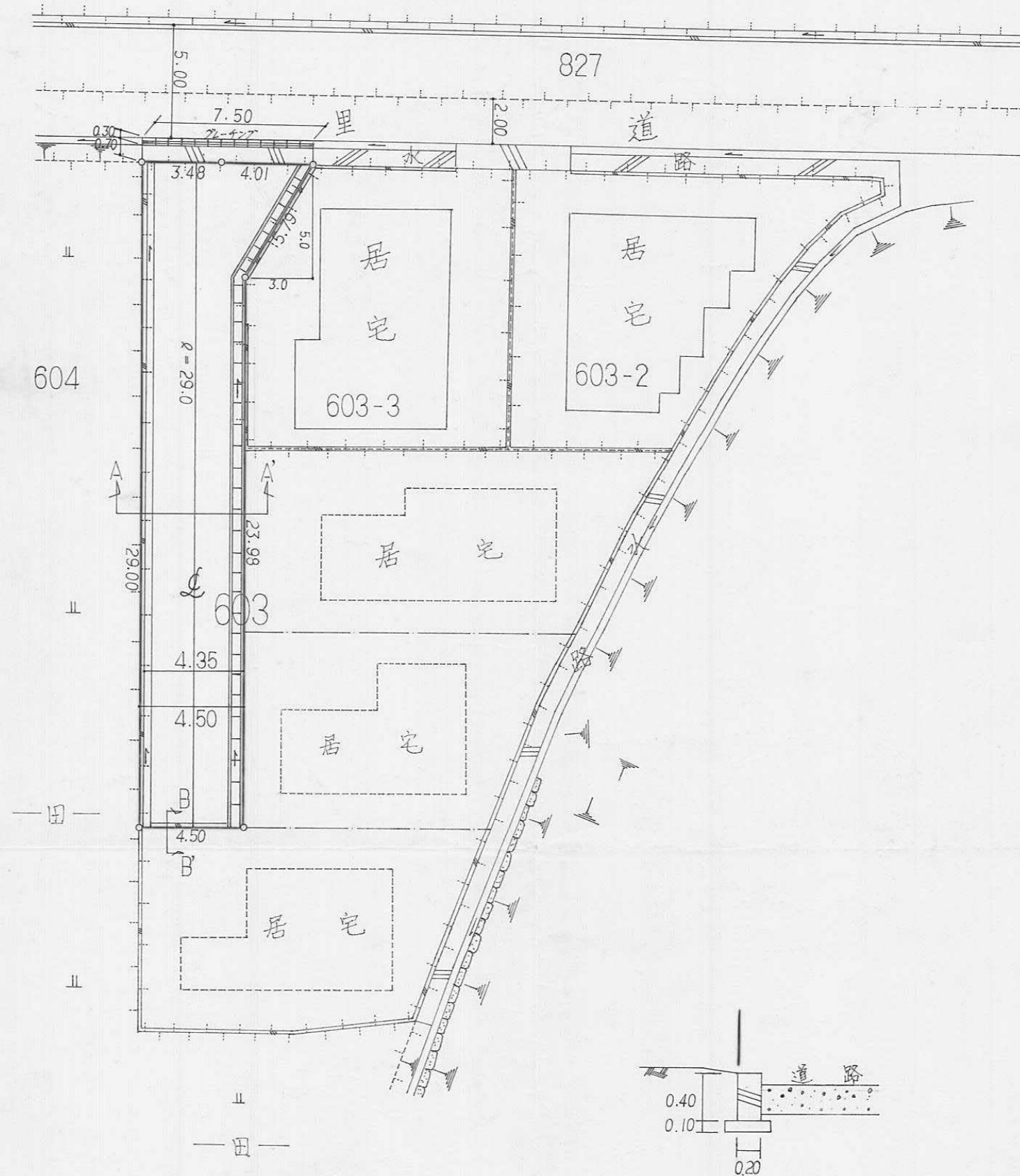
承諾書

この図面記載のとおり道路の位置の指定・変更・廃止を承諾します。

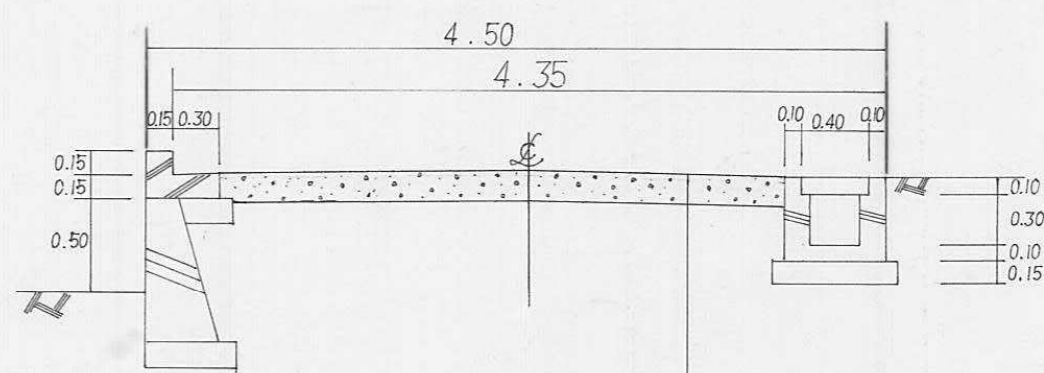
道路の幅員	4.50 m	道路の延長	29.0 m	道路の面積	137.93 m <sup>2</sup>
-------	--------	-------	--------	-------	-----------------------

平面図

S=1/250



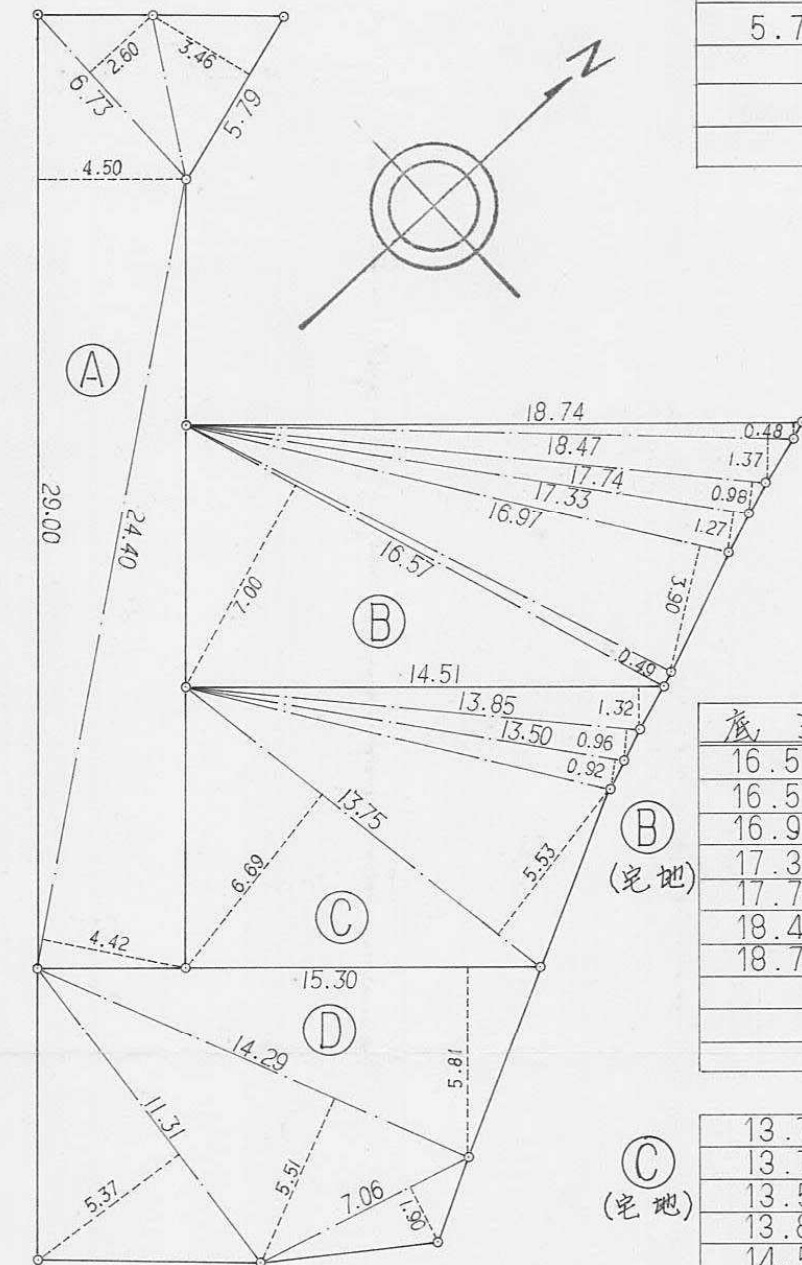
B'-B  
S=1/50



A-A'  
横断面図  
S=1/50

求積図

S=1/250



① (道路)

底辺	高さ	倍面積
24.40	4.42	107.8480
29.00	4.50	130.5000
6.73	2.60	17.4980
5.79	3.46	20.0334
倍面積		275.8794
面積		137.93970
地積		137.93

② (宅地)

底辺	高さ	倍面積
16.57	7.00	115.9900
16.57	0.49	8.1193
16.97	3.90	66.1830
17.33	1.27	22.0091
17.74	0.98	17.3852
18.47	1.37	25.3039
18.74	0.48	8.9952
倍面積		263.9957
面積		131.99285
地積		131.99

③ (宅地)

底辺	高さ	倍面積
13.75	6.69	91.9875
13.75	5.53	76.0375
13.50	0.92	12.4200
13.85	0.96	13.2960
14.51	1.32	19.1532
倍面積		212.8942
面積		106.44710
地積		106.44

④ (宅地)

底辺	高さ	倍面積
11.31	5.37	60.7347
14.29	5.51	78.7379
7.06	1.90	13.4140
15.30	5.81	88.8930
倍面積		241.7796
面積		120.88980
地積		120.88

統計 497.26945