昭和３７年

図面ページ	指定番号	指定年月日	地　　名	備　　考
1	849	37.04.25	飯田99-1～9,164	市道千柄149号線
2	850	37.04.25	飾磨区細江字午屋田168,168-2,169	
3	851	37.04.25	白国字段合田66-1他5筆	
4	861	37.06.05	網干区新在家字三ツ石1392-1,406-1	
5	871	37.06.15	伊伝居字清水田637-1～4,他2筆	
6	872	37.06.15	白国字段合田67-1,3～5	
7	873	37.06.28	網干区余子浜字村裏230他9筆	市道　網干241号線
8	878	37.07.04	新在家字高田245-1他18筆	市道　城西61,62号線
9	879	37.07.04	御立字内河原1216他3筆	
10	880	37.07.04	今宿字車崎1703他3筆	
11	881	37.07.12	今宿215-22,23,24他3筆	
12	889	37.08.10	八代字榎172-1他5筆	
13	894	37.09.10	大津区平松字外開369-1～8,366-1 他	
14	898	37.09.22	土山字立田194-1,195-6他2筆	一部不明
15	902	37.09.29	飾磨区妻鹿字宮ノ下1994	
16	888	37.10.02	亀山石ヶ坪231-2他6筆	一部市道一部不明　飾磨222号線
17	906	37.10.26	網干区興浜字上鯨場弐ツ樋1400-1他4筆	一部市道　網干129,240号線
18	914	37.10.26	網干区浜田867-4 他3筆	一団地　取消2-2(2.6.8)
19	923	37.11.16	新在家字高田238-2他5筆	市道　城西64，城北20号線
20	924	37.11.16	新在家286他6筆	
21	937	37.12.26	伊伝居字芦原123,147	？不明 次の後44-10から取り
22	944	37.12.26	北平野町字仏正田398-65,398-246	
23	947	37.12.26	御立字赤岩46他23筆	市道　安室50～61号線
24	950	38.03.04	下手野字内田5-1～7	
25	951	38.03.04	新在家312-2～8	市道城北254号線
26	972	37.09.22	西今宿5丁目6-1～18（今宿桜木185）	37-20　一部不明

第７号様式　（細則）

道路の位置の 指定 変更 廃止 台帳	方　面
告示年月日　37年 7月27日	
告示番号　第 576 号	
指定年月日　37年 4月25日	
指定番号　第 849 号	

849

承　諾　書
この図面の通り道路位置の(指定)変更 廃止 を承諾いたします。

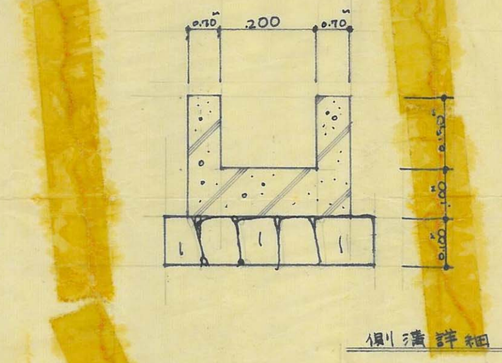

側溝詳細　S.1:10

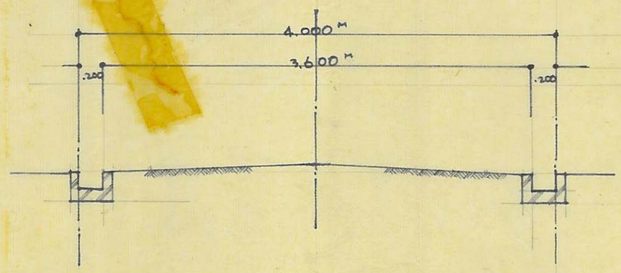

道路断面　S.1:40.

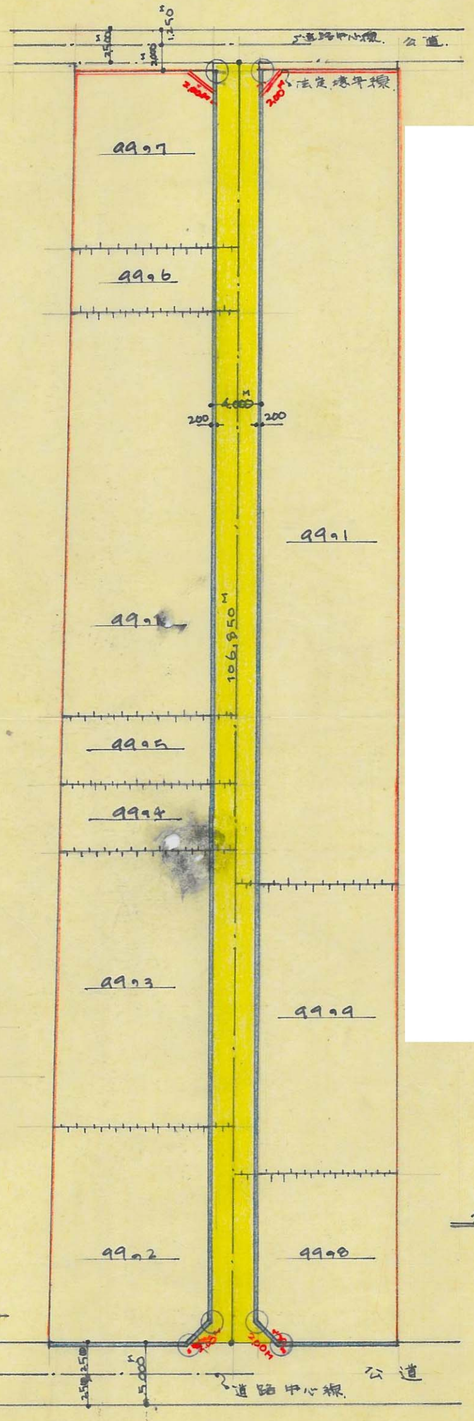

地積図　S.1:400

A

1

兵庫県建築士会（昭和35年8月1,000）

第７号様式　（細則）

道路の位置の 指定 変更 廃止 台帳	方　面
告示年月日　37年 7月27日	
告示番号　第 576 号	
指定年月日　37.4.25	
指定番号　第850 ~~846~~ 号	850

承　諾　書
この図面の通り道路位置の(指定)変更 廃止 を承諾いたします。

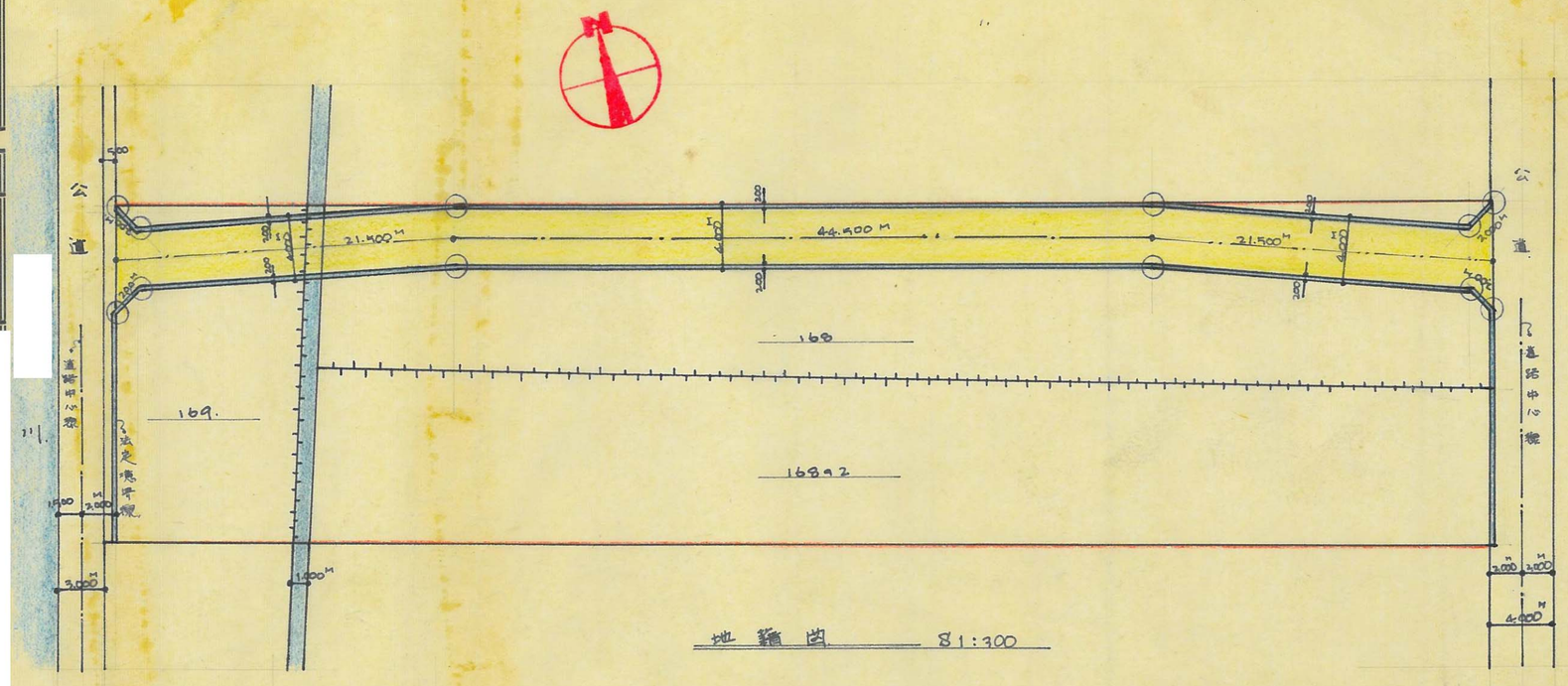

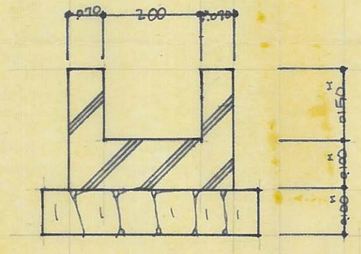

側溝詳細図　S.1:10

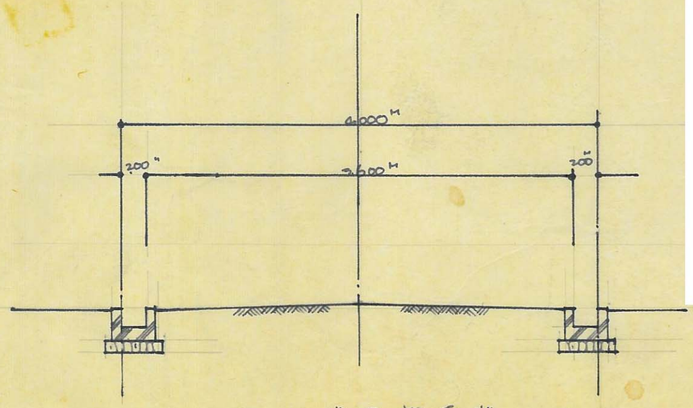

巾 4m
延長 87.5m

道路断面図　S1:40

兵庫県建築士会（昭和35年8月1,000）

第７号様式　（細則）

道路の位置の 指定 変更 廃止 台帳	方　面
告示年月日　37年7月27日	
告示番号　第 376 号	
指定年月日　37.4.25 日	
指定番号　第 851 号	

承　諾　書

この図面の通り道路位置の 指定 変更 廃止 を承諾いたします。

[redacted]

[redacted]

[redacted]

7号様式　（細則）

道路の位置の 指定 変更 廃止 台帳	方　面
告示年月日　37年 7月 27日	
告示番号　第 576 号	
指定年月日　37年 6月 5日	
指定番号　第 861 号	

承　諾　書

この図面の通り道路位置の 指定 ~~変更~~ ~~廃止~~ を承諾いたします。

10

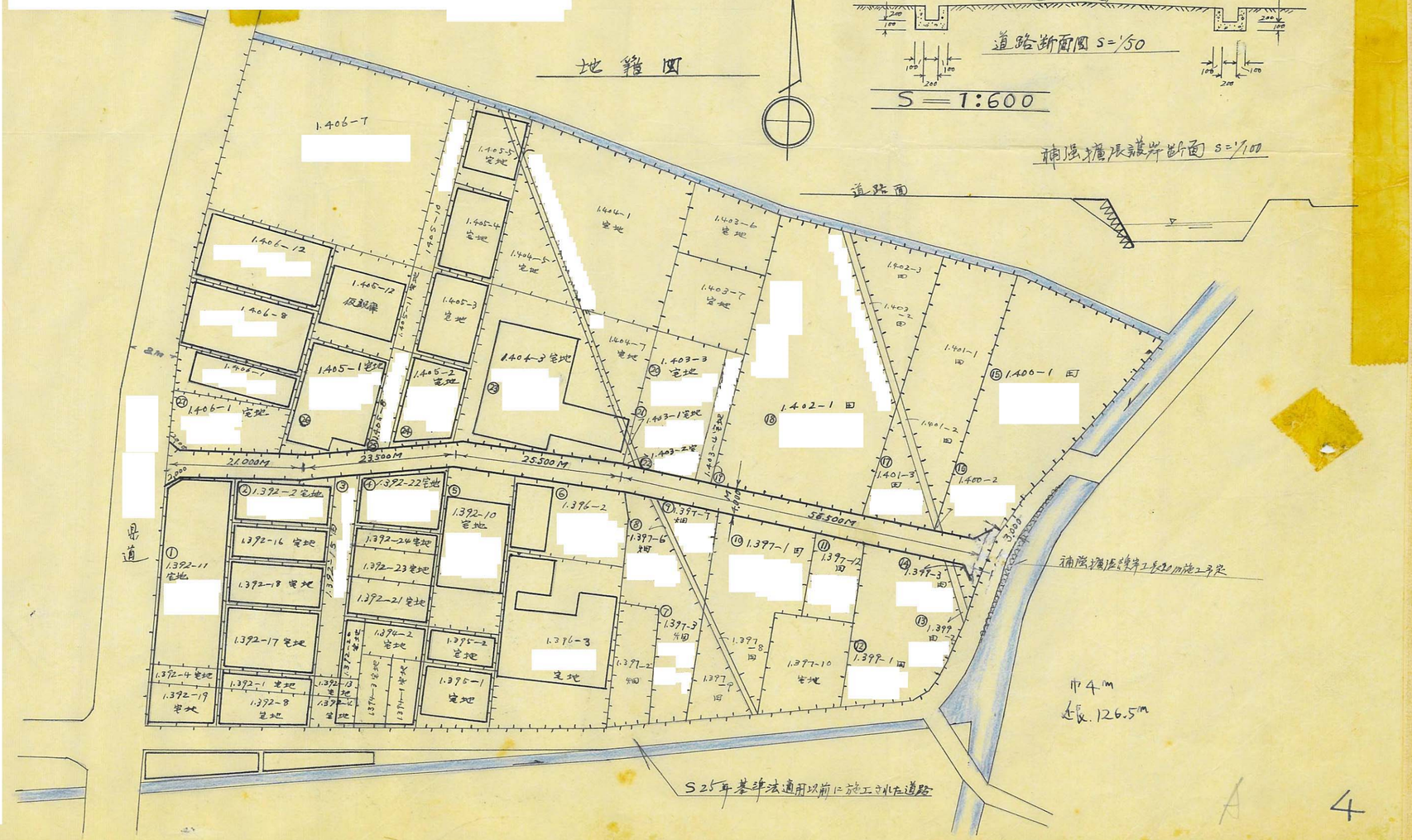

兵庫県建築士会（昭和35年8月1,000）

第7号様式　（細則）

道路の位置の 指定 ~~変更 廃止~~ 台帳	方　面
告示年月日　37年 7月 27日	
告示番号　第 576 号	
指定年月日　37年 6月 15日	
指定番号　第 871 号	

承　諾　書

この図面の通り道路位置の 指定 ~~変更 廃止~~ を承諾いたします。

地　籍　図　S=1/300

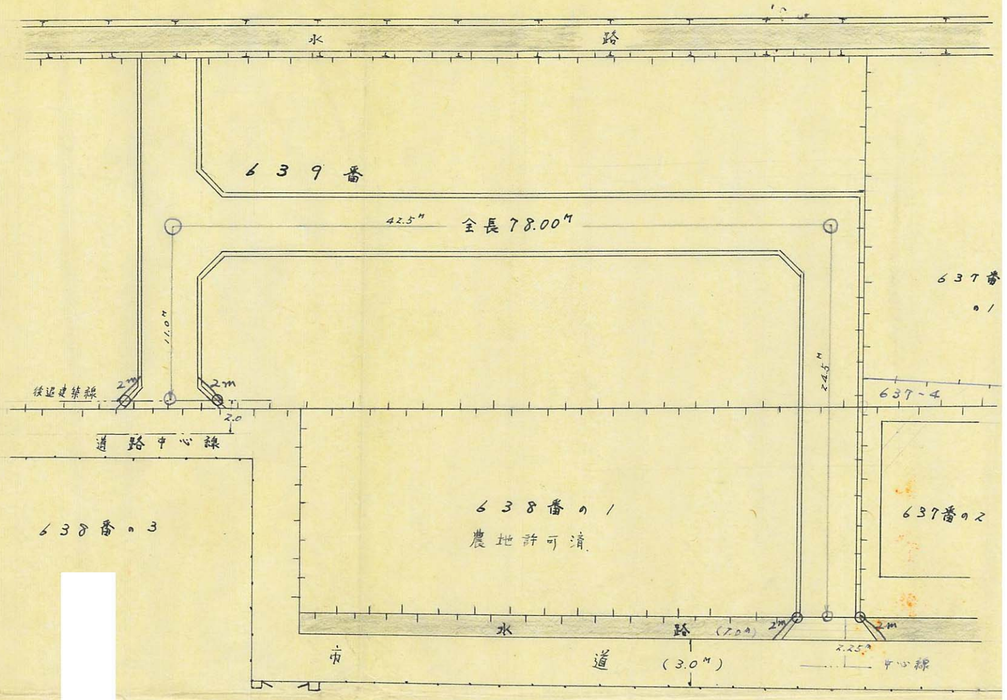

道路横造図　S=1/50



巾 4m
延長 78m

A

5

兵庫県建築士会（昭和35年8月1,000）

7号様式　（細則）

路の位置の 指定 変更 廃止 台帳	方　面
示年月日　37年 7月27日	
示番号　第 576 号	
定年月日　37年 6月15日	
定番号　第 872 号	

諾　書

の図面の通り道路位置の 指定 変更 廃止 を承諾いたします。

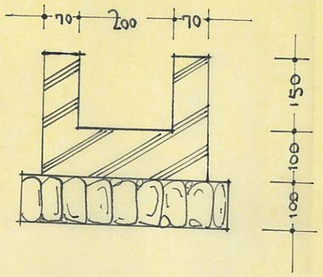

側溝詳細　S 1/10

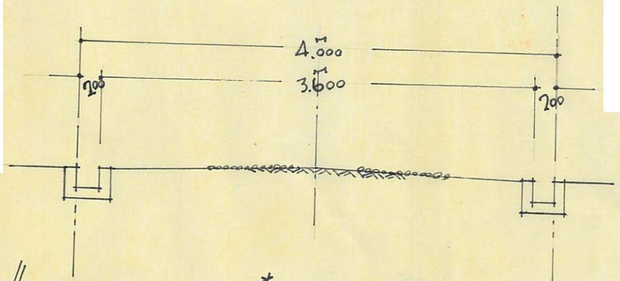

道路断面　S 1/40

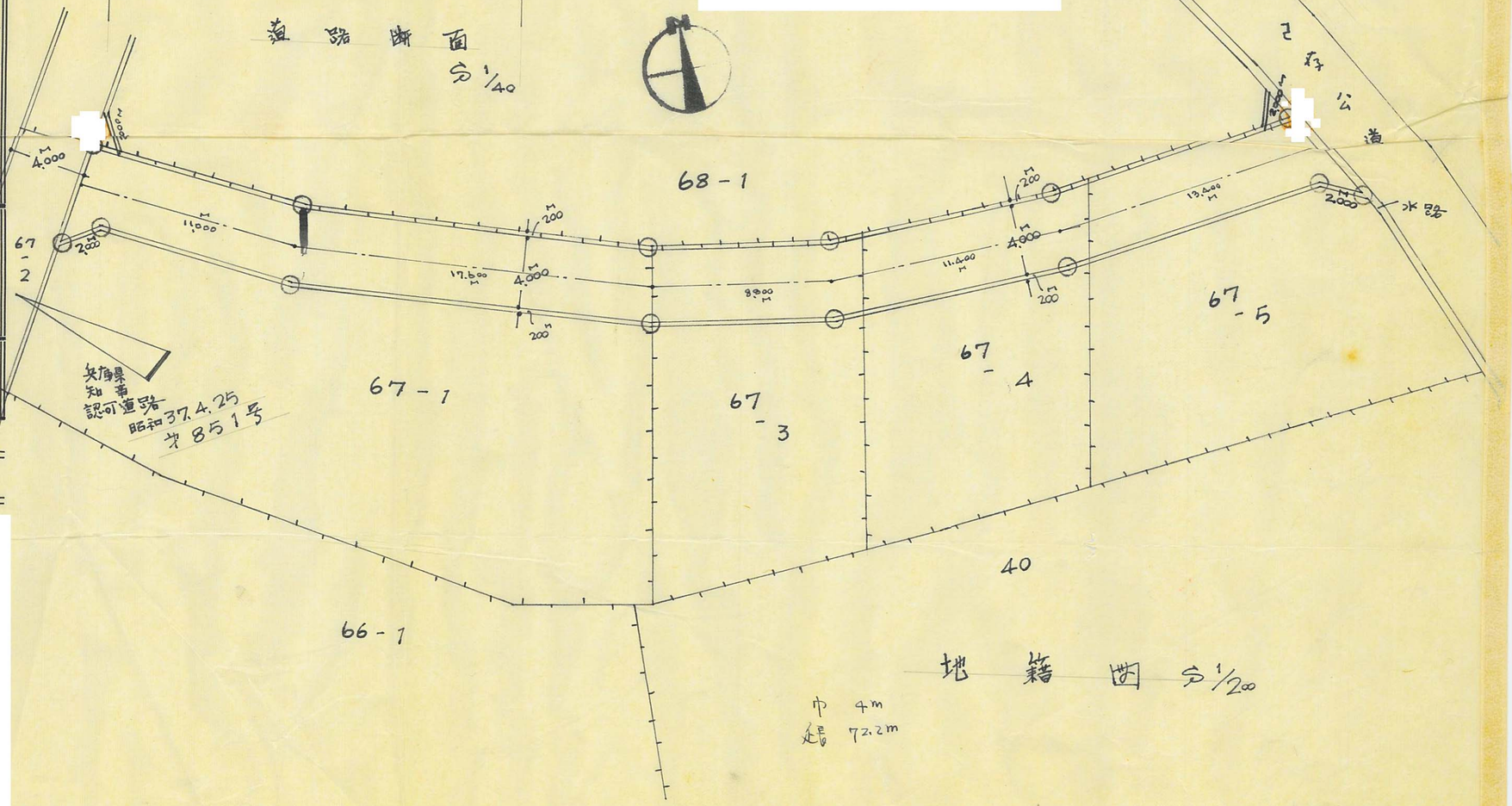

地籍図　S 1/200

巾　4m
延長　72.2m

6

72

兵庫県建築士会（昭和35年8月1,000）

第7号様式（第8関係）

道路の位置の 指定 変更 廃止 台帳	方面
告示年月日 37年10月26日	
告示番号 第927号	
指定年月日 37年6月28日	
指定番号 第873号	

承諾書
この図面の通り道路位置の 指定 変更 廃止 を承諾いたします。

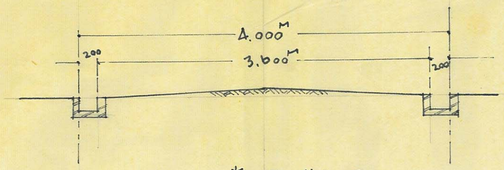

道路断面 S 1/40

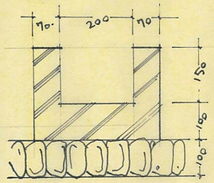

側溝詳細 S 1/10

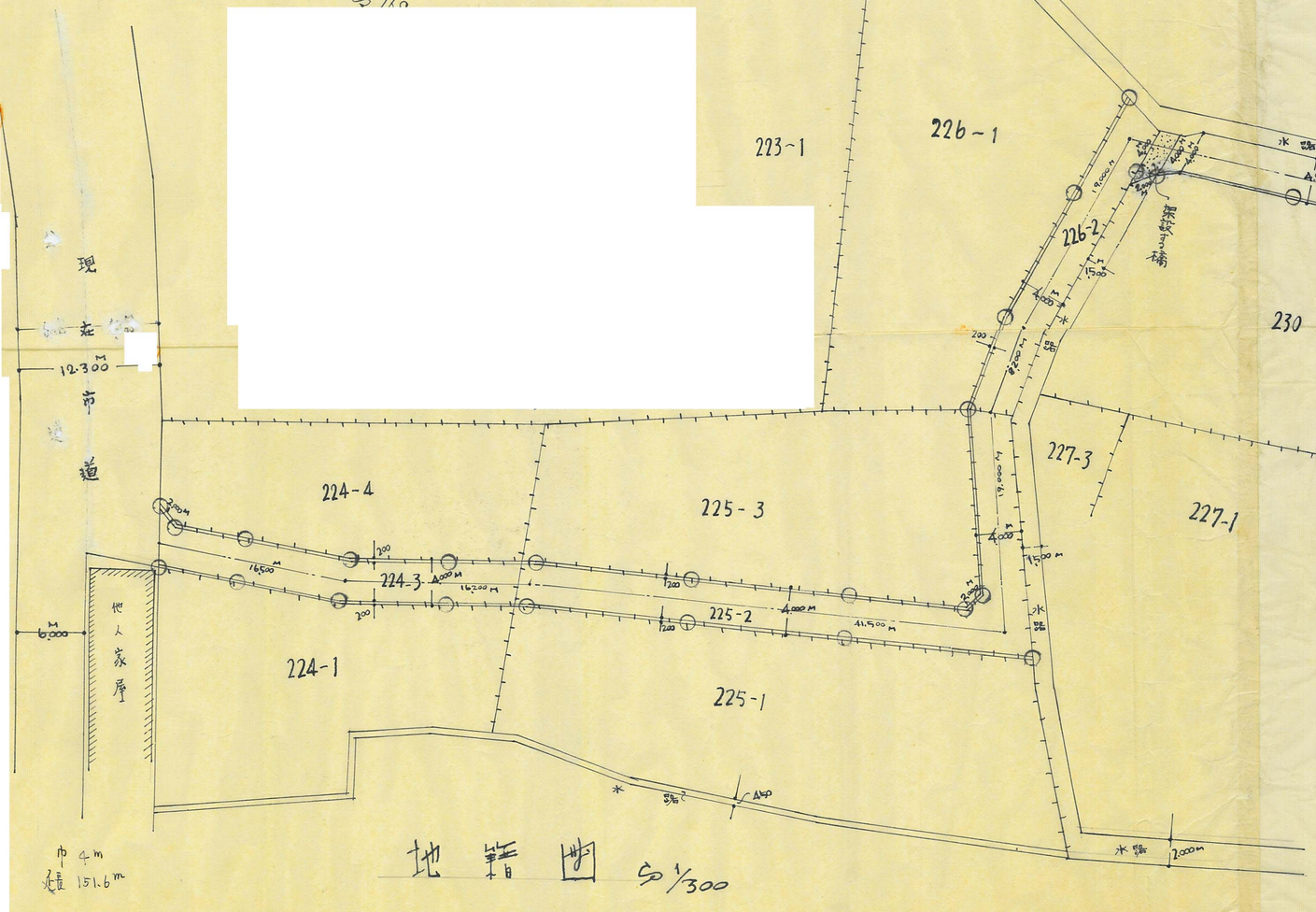
現
道
12.300M
市
6.000M
把人家屋
巾 4m
延長 151.6m
223-1
226-1
226-2
224-4
224-3
224-2
224-1
225-3
225-2
225-1
227-3
227-1
230
水路
4.000M
3.200M
1.500M
19.000M
16.500M
16.200M
41.500M
15.00M
2.00M
2.50M
2.00M
2.00M
2.00M
2.00M
200
200
200

第７号様式　（細則）

14

道路の位置の 指定 変更 廃止 台帳	方　面
告示年月日　37年10月26日	
告示番号　第927号	
指定年月日　37年7月4日	
指定番号　第878号	

承　諾　書

この図面の通り道路位置の 指定 変更 廃止 を承諾いたします。

標準図

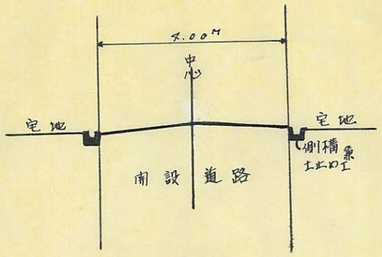

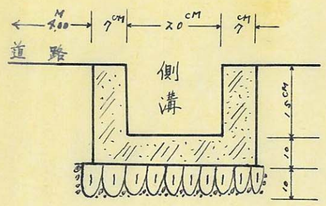

地形図

縮尺 400分の1

巾員 4M00、総延長 185M70

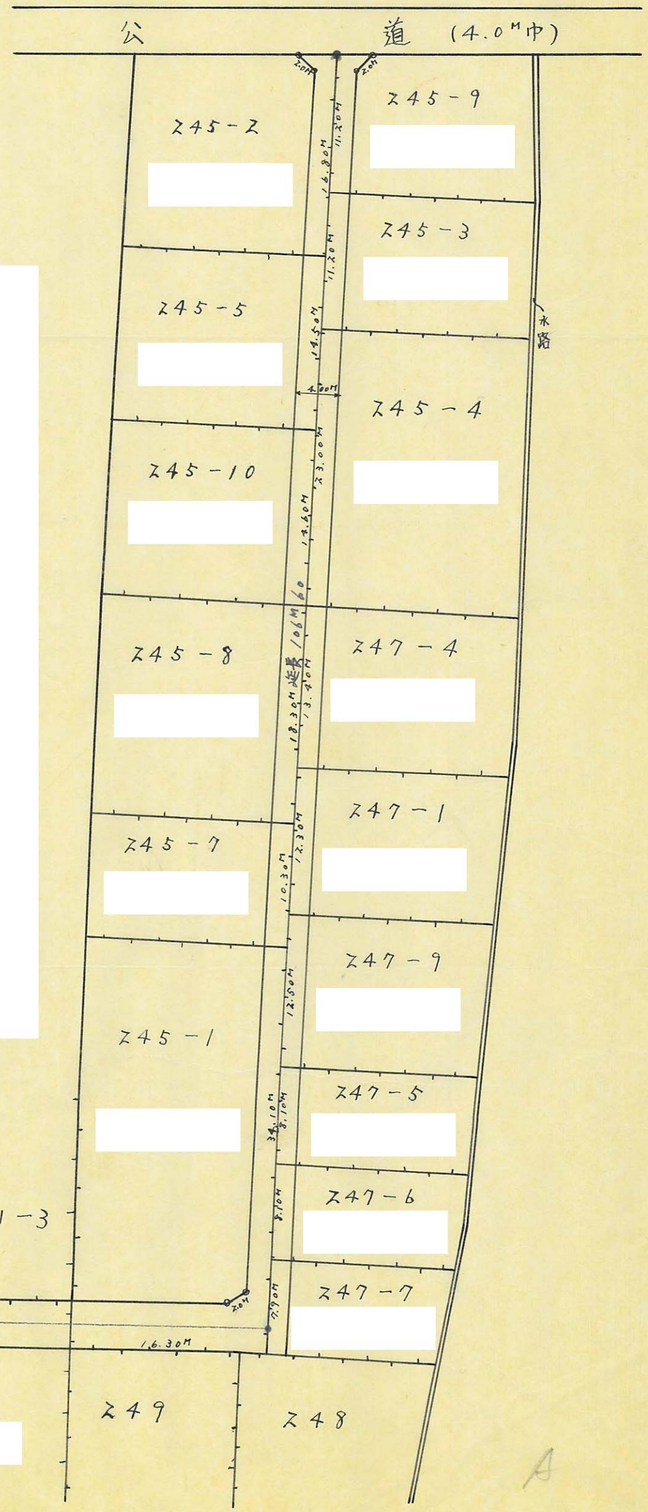

A

8

74

第７号様式　（細則）

道路の位置の（指定）変更・廃止 台帳	方面
告示年月日　年　月　日	
告示番号　第　号	
指定年月日　37年7月4日	
指定番号　第　879　号	

承　諾　書

この図面の通り道路位置の（指定）変更・廃止 を承諾いたします。

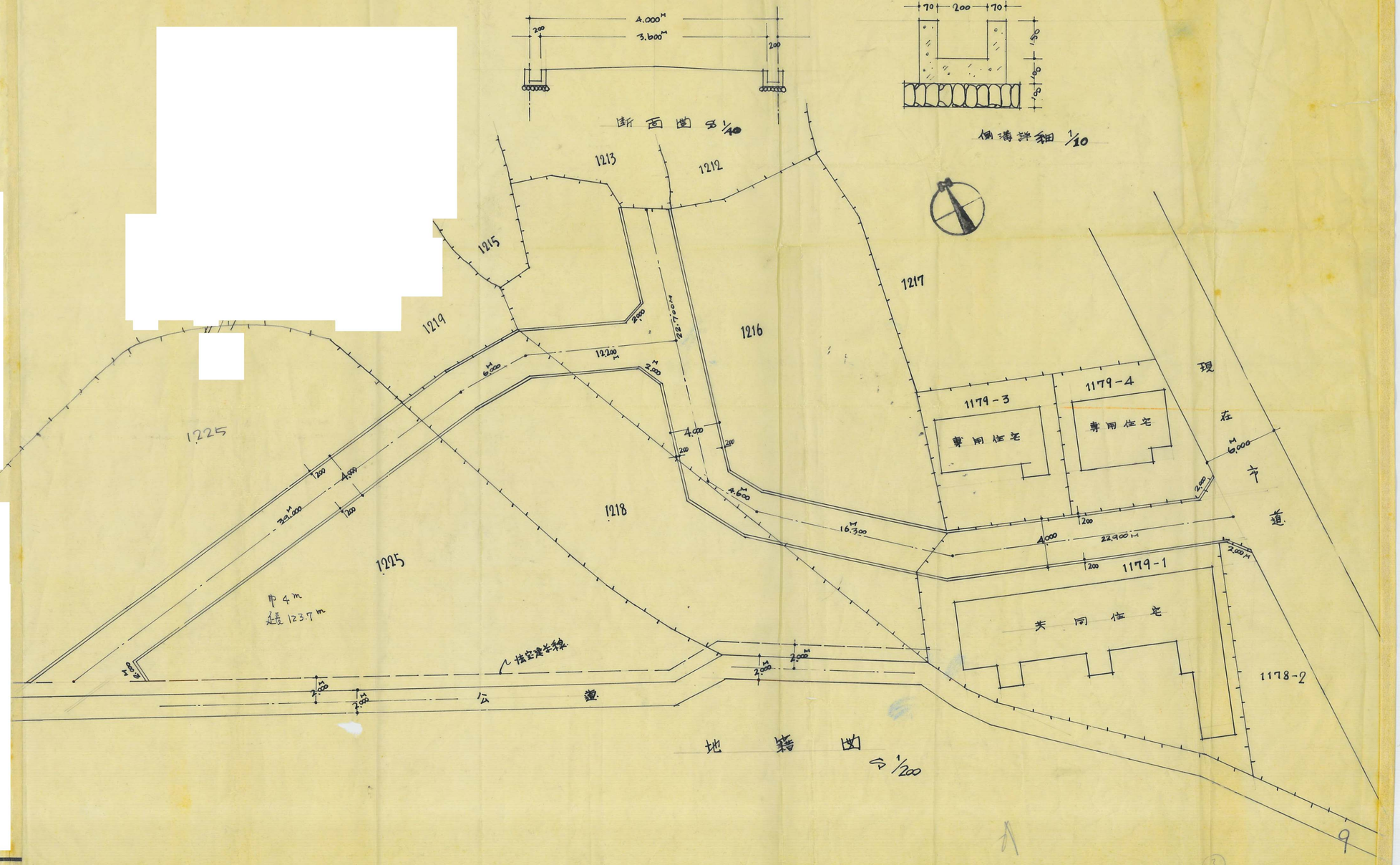
4.000M
3.600M
200
200
断面図 S 1/40
70
200
70
150
150
150
側溝詳細 1/10
1213
1212
1215
1217
1219
1216
1225
1218
1225
1179-3
専用住宅
1179-4
専用住宅
現在
6.000M
市道
1179-1
共同住宅
1178-2
16.300M
22.900M
4.000
2.000M
4.600
2.000
2.000
2.000

第7号様式　（細則）

16

道路の位置の 指定 変更 廃止 台帳	方　面
告示年月日　37年10月26日	
告示番号　第 927 号	
指定年月日　37年7月4日	
指定番号　第 880 号	

承　諾　書
この図面の通り道路位置の 指定 ~~変更 廃止~~ を承諾いたします。



平面図　1/300

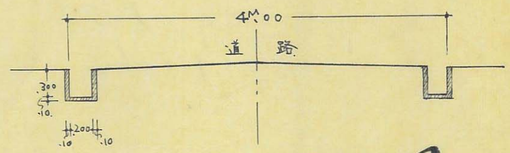

断面図　1/50

10

75

第7号様式　（細則）

17

道路の位置の 指定 変更 廃止 台帳	方　面
告示年月日　37年 10月 26日	
告示番号　第 927 号	
指定年月日　37年 7月 12日	
指定番号　第 881 号	

承　諾　書
この図面の通り道路位置の 指定 ~~変更 廃止~~ を承諾いたします。

地形図

SCALE 1:600

指定道路
延長　80M
巾員　6M

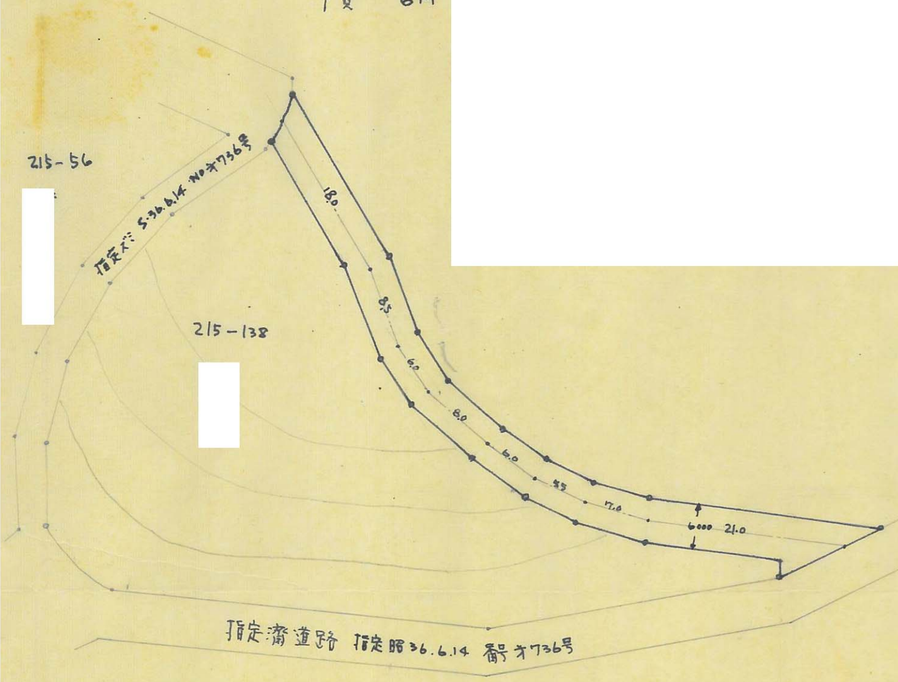

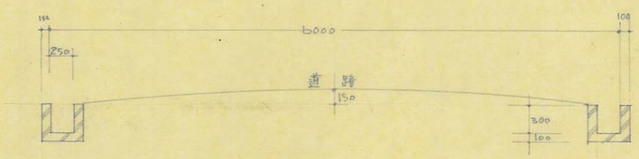

11

兵庫県建築士会（昭和35年8月1,000）

第７号様式　（細則）

23

道路の位置の 指定 変更 廃止 台帳	方　面
告示年月日　昭37年10月26日	
告示番号　第927号	
指定年月日　昭37.10.2日	
指定番号　第888号	

承　諾　書

この図面の通り道路位置の 指定 変更 廃止 を承諾いたします。

[redacted]

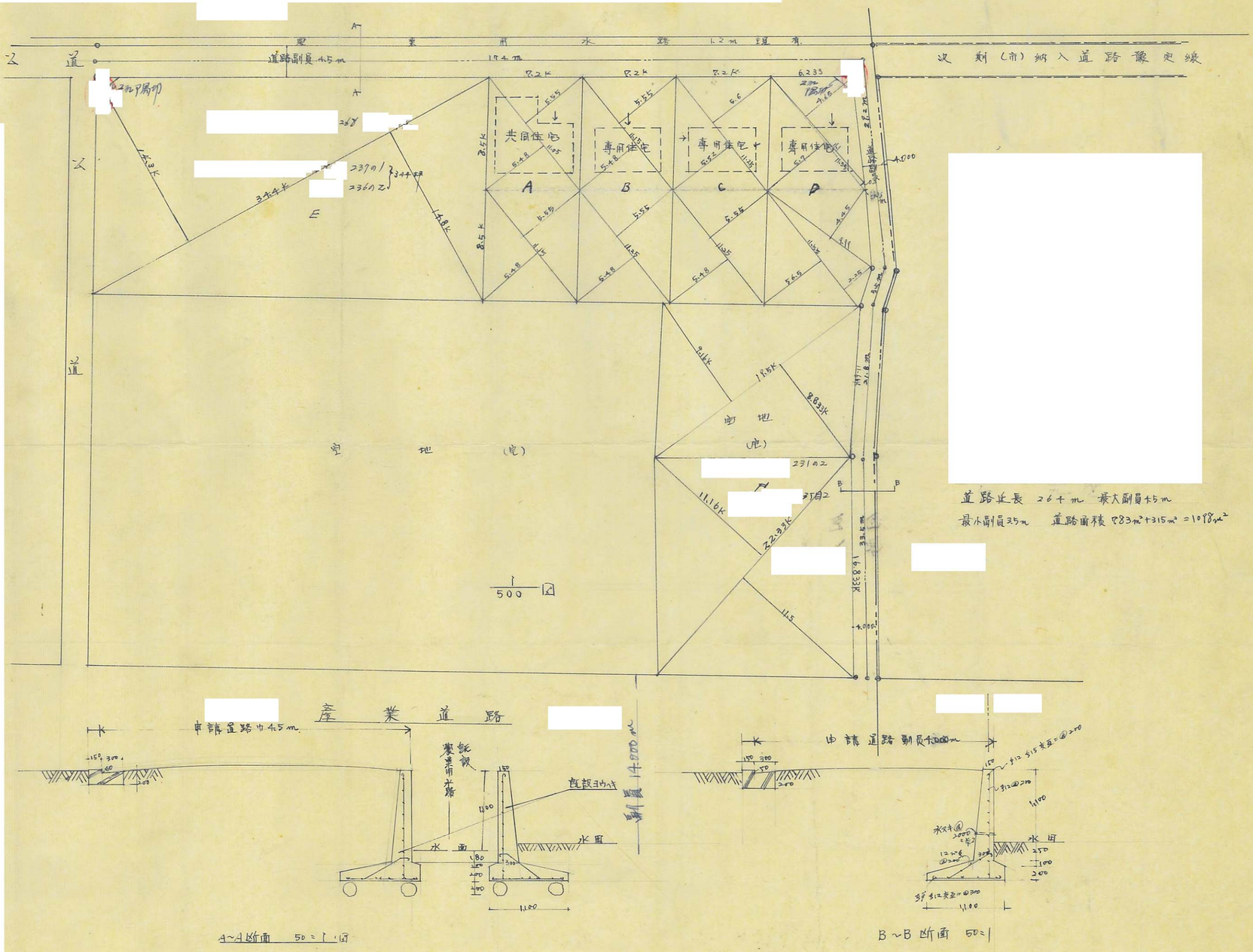

16

兵庫県建築士会（昭和35年8月1,000）

第７号様式　（細則）

18

道路の位置の 指定 変更 廃止 台帳	方　面
告示年月日　37年10月26日	
告示番号　第 927 号	
指定年月日　37.8.10	
指定番号　第 889 号	

承　諾　書
この図面の通り道路位置の 指定 変更 廃止 を承諾いたします。

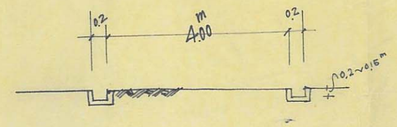

巾 4m
延長 52.3m

断面図

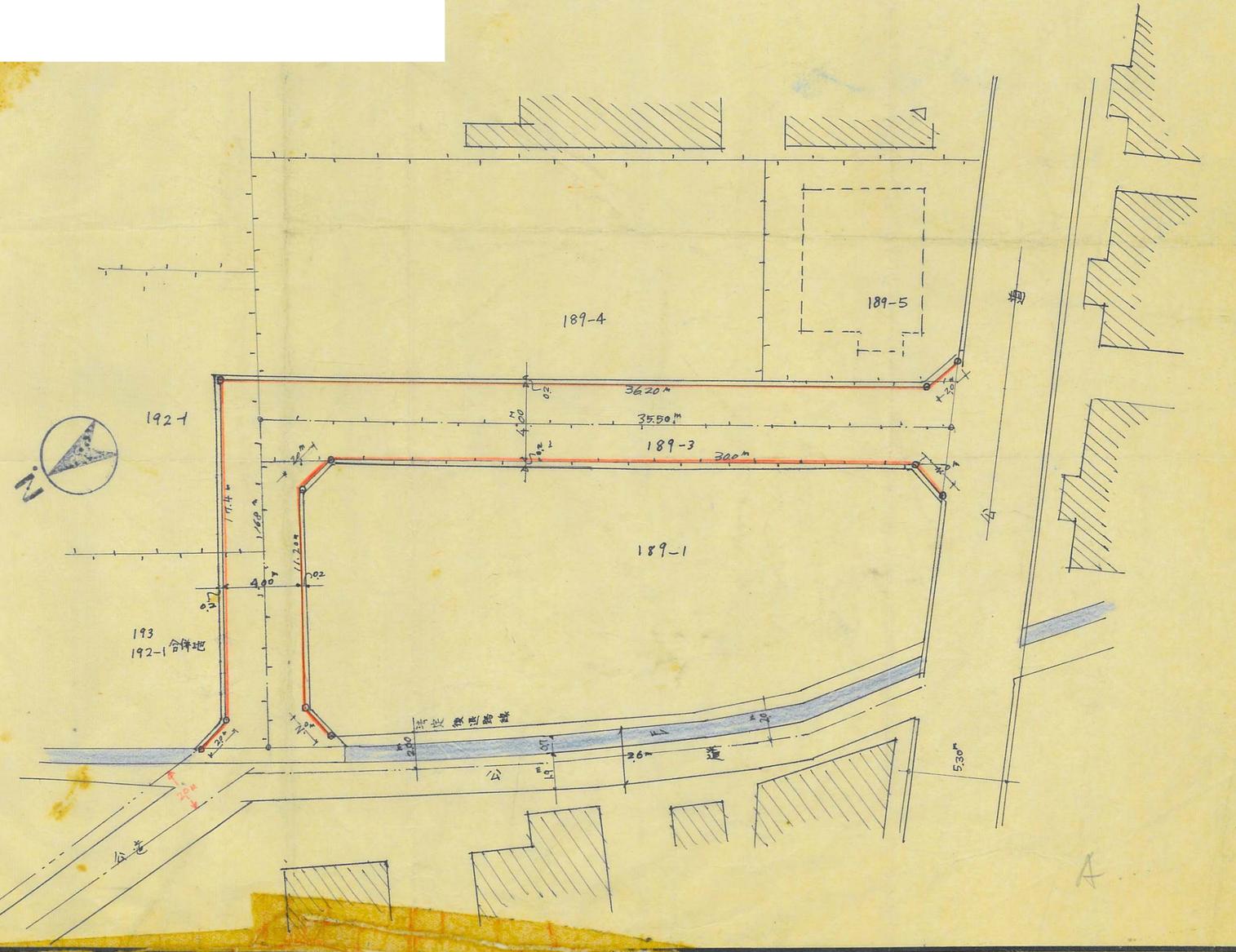

A

12

兵庫県建築士会（昭和35年8月1,000）

7 号様式 （細則）

道路の位置の 指定 変更 廃止 台帳	方　面
告示年月日	37年10月26日
告示番号	第 927 号
指定年月日	37.9.10 日
指定番号	第 894 号

894

承　諾　書

この図面の通り道路位置の 指定 ~~変更 廃止~~ を承諾いたします。

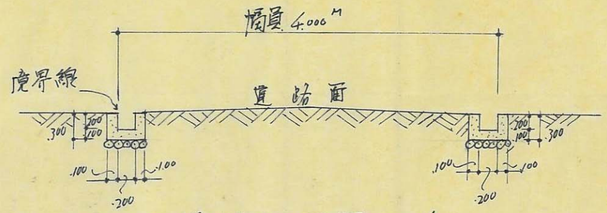

道路断面図 S. 1/50

寸法単位～メートル

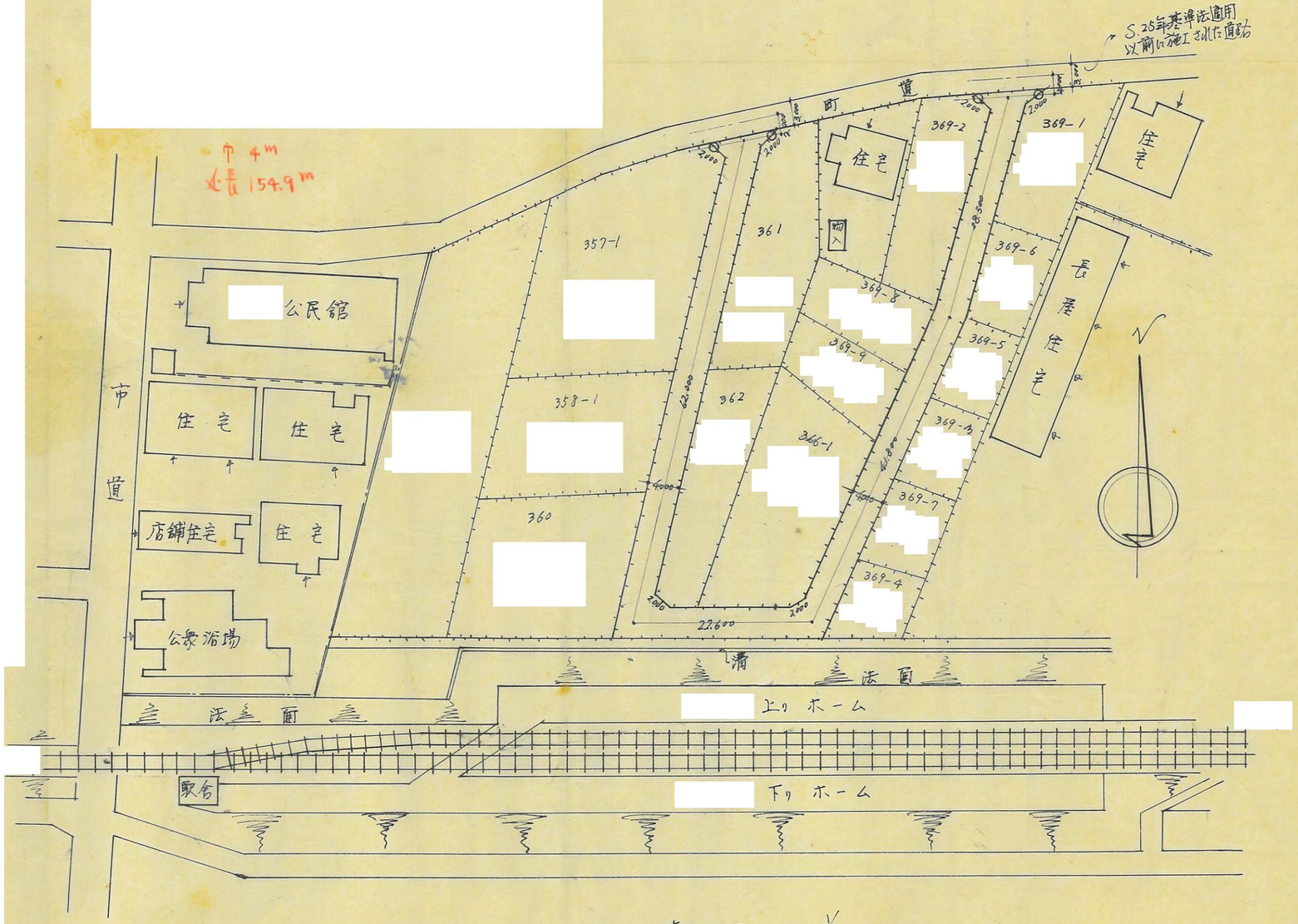

地籍図 S. 1/500

寸法単位～メートル

13

兵庫県建築士会（昭和35年8月1,000）

22

道路の位置の 指定 変更 廃止 台帳	方　面
告示年月日	37年10月26日
告示番号	第 927 号
指定年月日	37.9.22 日
指定番号	第 898 号

898

承　諾　書
この図面の通り道路位置の 指定 変更 廃止 を承諾いたします。

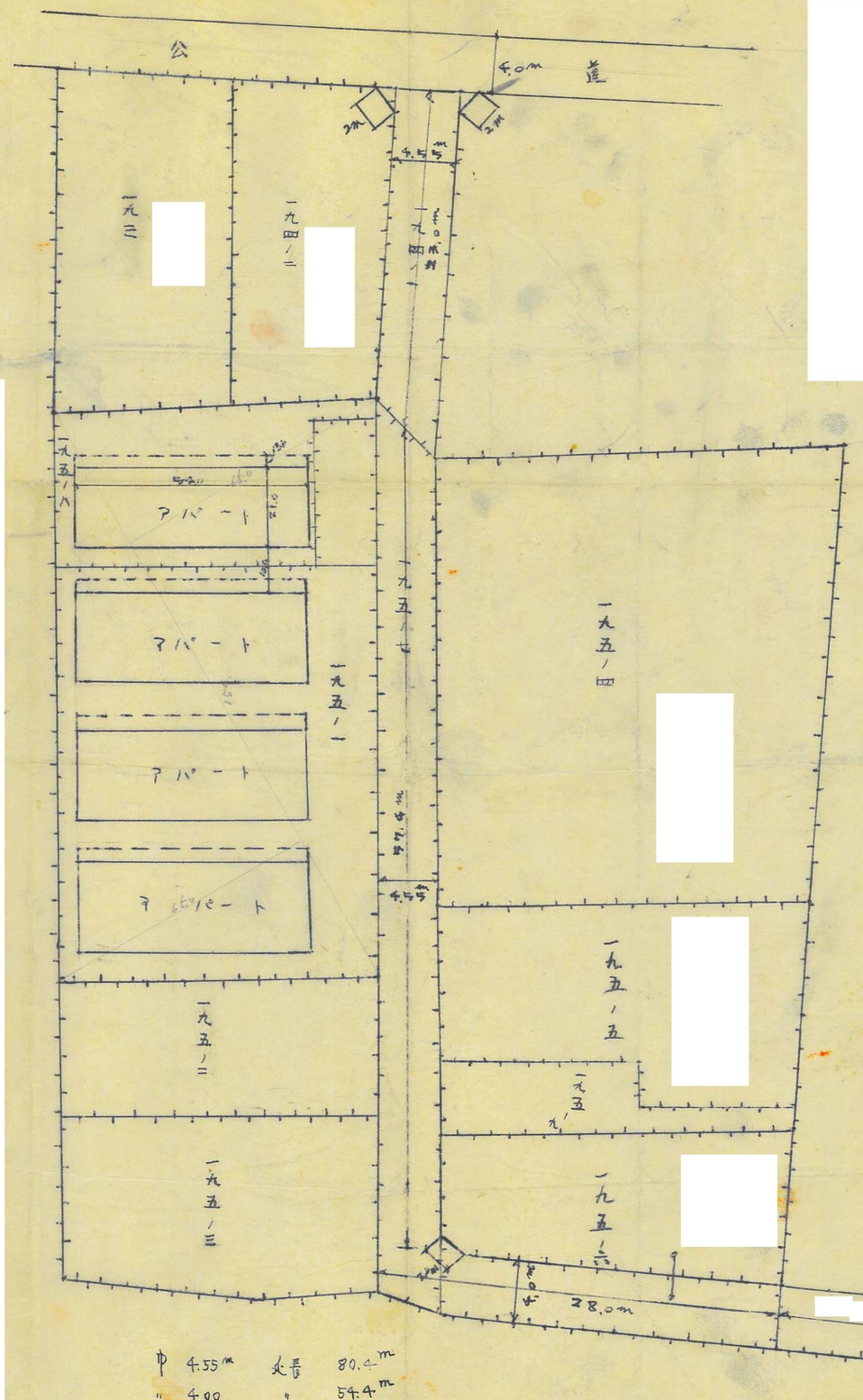

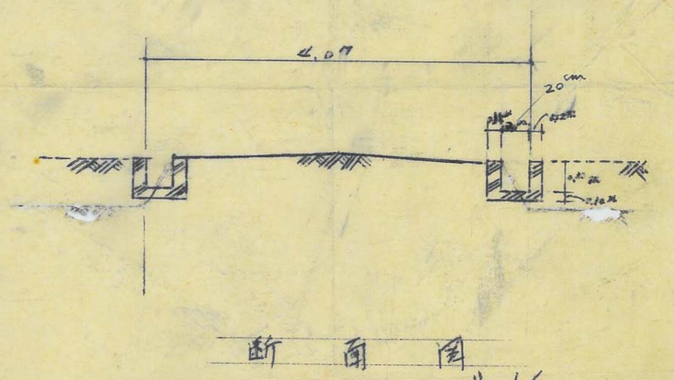

断面図 N 1/50

14

兵庫県建築士会（昭和35年8月1,000）

22

道路の位置の 指定 変更 廃止 台帳	方　面
告示年月日　37年10月26日	
告示番号　第 927 号	
指定年月日　37.9.29 日	
指定番号　第 902 号	

承　諾　書
この図面の通り道路位置の 指定 変更 廃止 を承諾いたします。
[redacted]

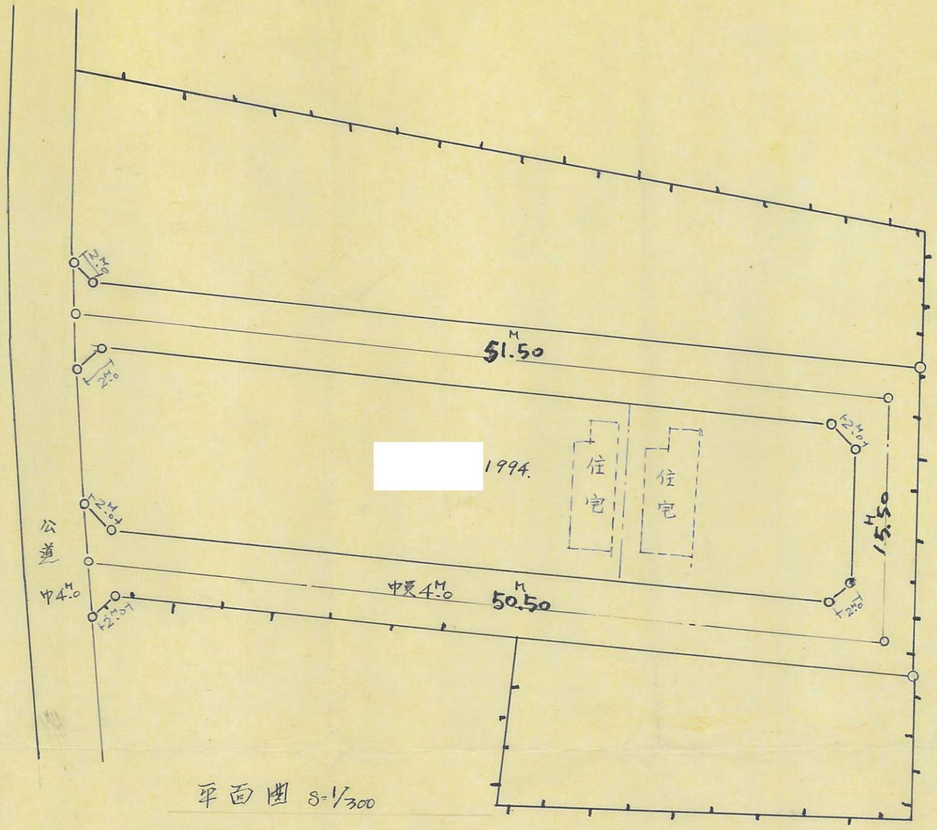

平面図 S=1/300

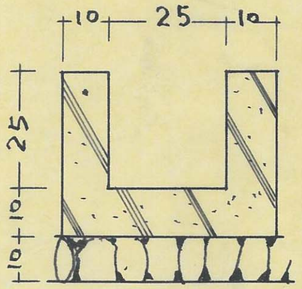

側溝詳細図 S=1/10

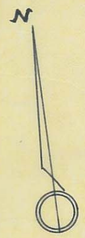

中4m
延長 117.5m

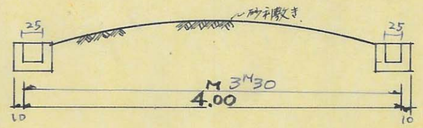

道路断面図 S=1/30

A

15

第７号様式　（細則）

道路の位置の 指定 変更 廃止 台帳	方面
告示年月日　38年2月22日	
告示番号　第128号	
指定年月日　37.10.26	
指定番号　第906号	

承諾書
この図面の通り道路位置の 指定 変更 廃止 を承諾いたします。



25

道路の位置の 指定 変更 廃止 台帳	方　面
告示年月日　38年 2 月 22 日	
告示番号　第 128 号	
指定年月日　~~37.10.29~~ 38.2.26 日	
指定番号　第 814 号	

承　諾　書
この図面の通り道路位置の 指定 変更 廃止 を承諾いたします。

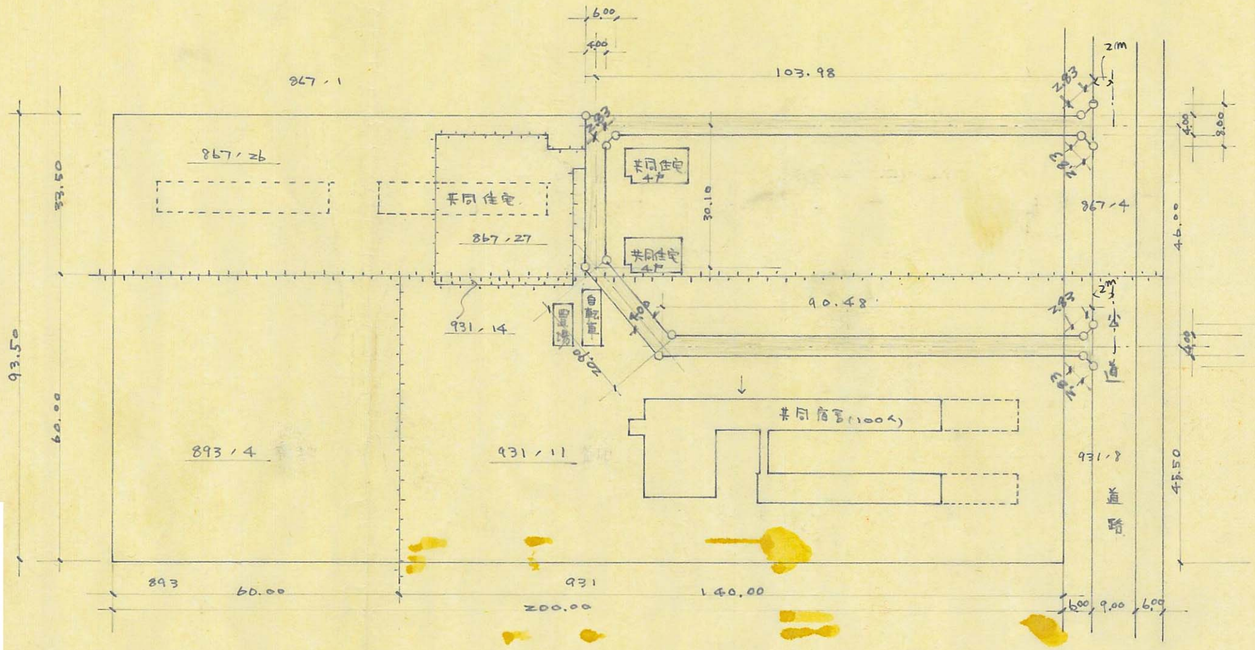

地籍図　縮尺 1000分の1

北

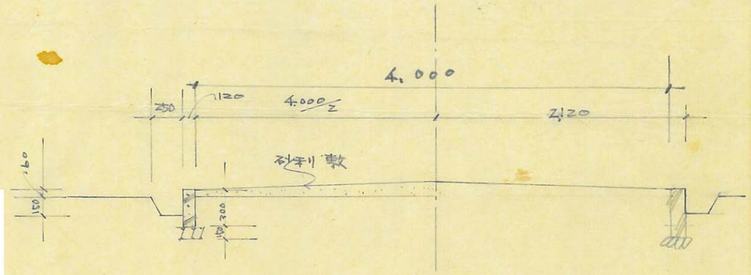

道路詳細図　縮尺 40分の1

下	延長
4m	245.46m

18

兵庫県建築士会（昭和35年8月1,000）

第7号様式　（細則）

26

道路の位置の 指定 変更 廃止 台帳		方　面
告示年月日	38年2月22日	
告示番号	第128号	
指定年月日	37年11月16日	
指定番号	第923号	

承　諾　書

この図面の通り道路位置の 指定 変更 廃止 を承諾いたします。

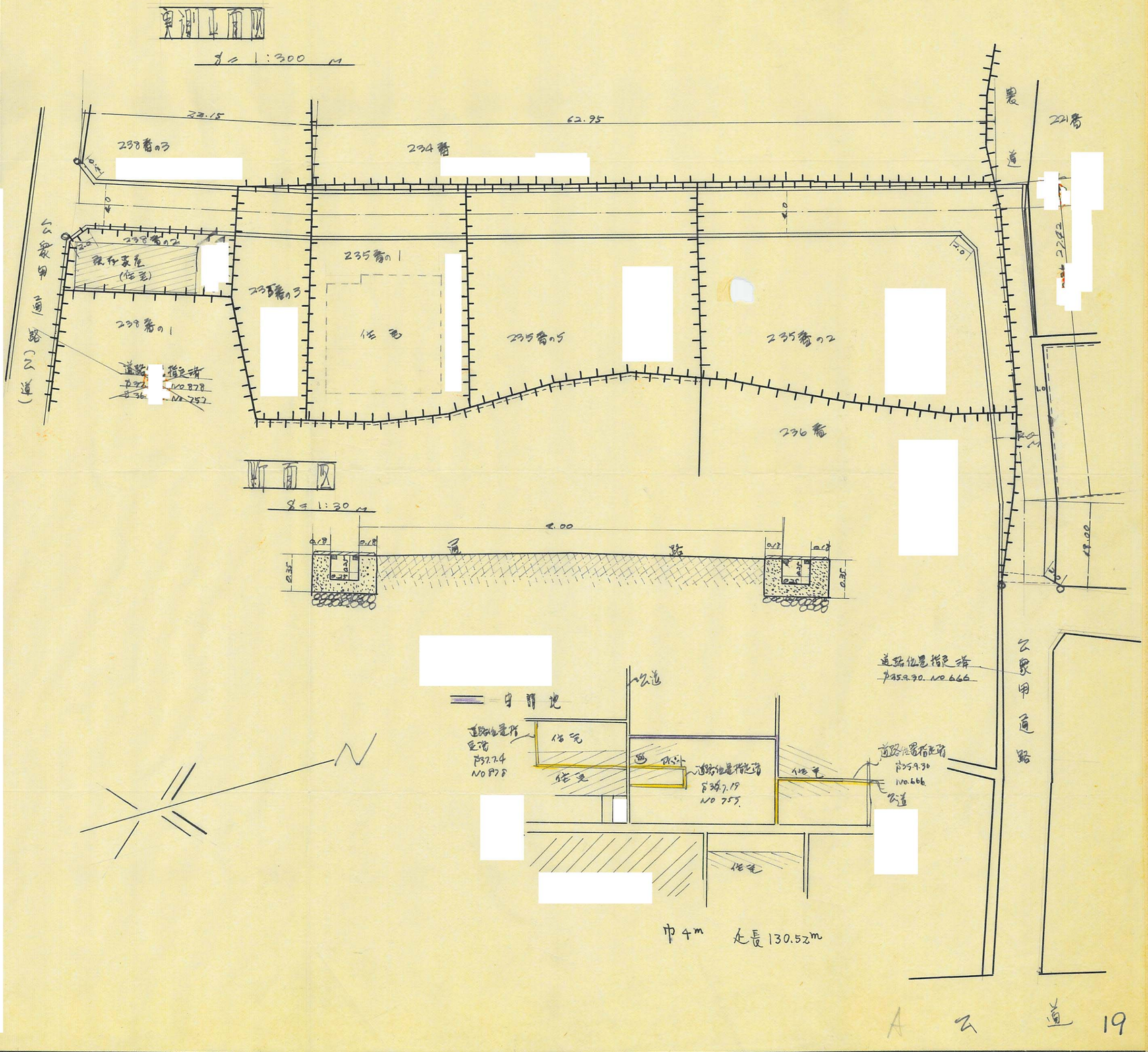

85

第７号様式　（細則）

21

道路の位置の 指定 変更 廃止 台帳	方　面
告示年月日　32年 2 月 22 日	
告示番号　第 122 号	
指定年月日　37.11.16 日	
指定番号　第 924 号	

承　諾　書
この図面の通り道路位置の 指定 変更 廃止 を承諾いたします。



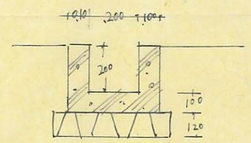

溝断面図

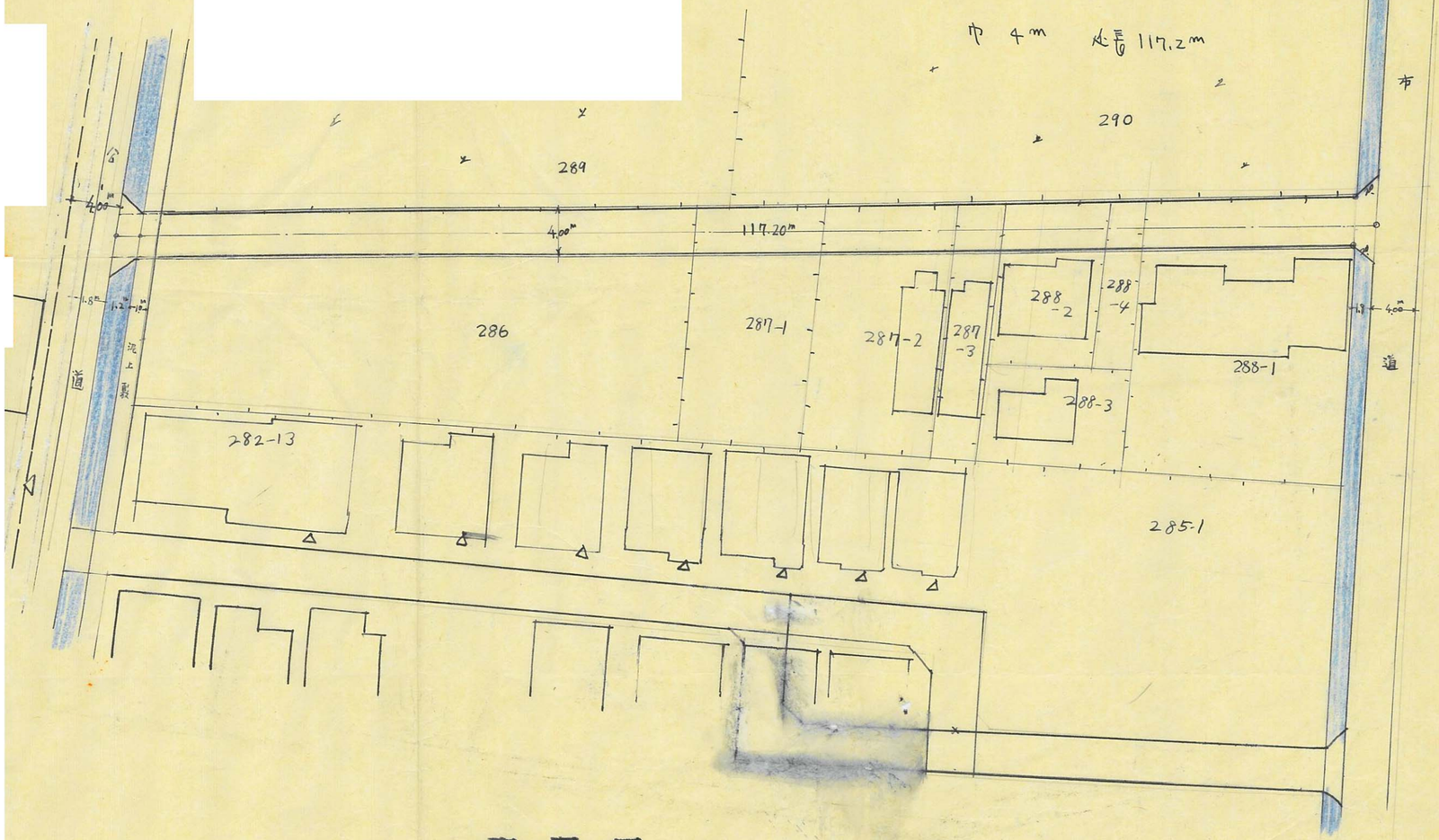

配置図 S. 1/400

20

第７号様式　（細則）

道路の位置の 指定 変更 廃止 台帳	方　面
告示年月日　38年 2月22日	
告示番号　第 128 号	
指定年月日　37年 12月26日	
指定番号　第 937 号	

承　諾　書
この図面の通り道路位置の 指定 変更 廃止 を承諾いたします。

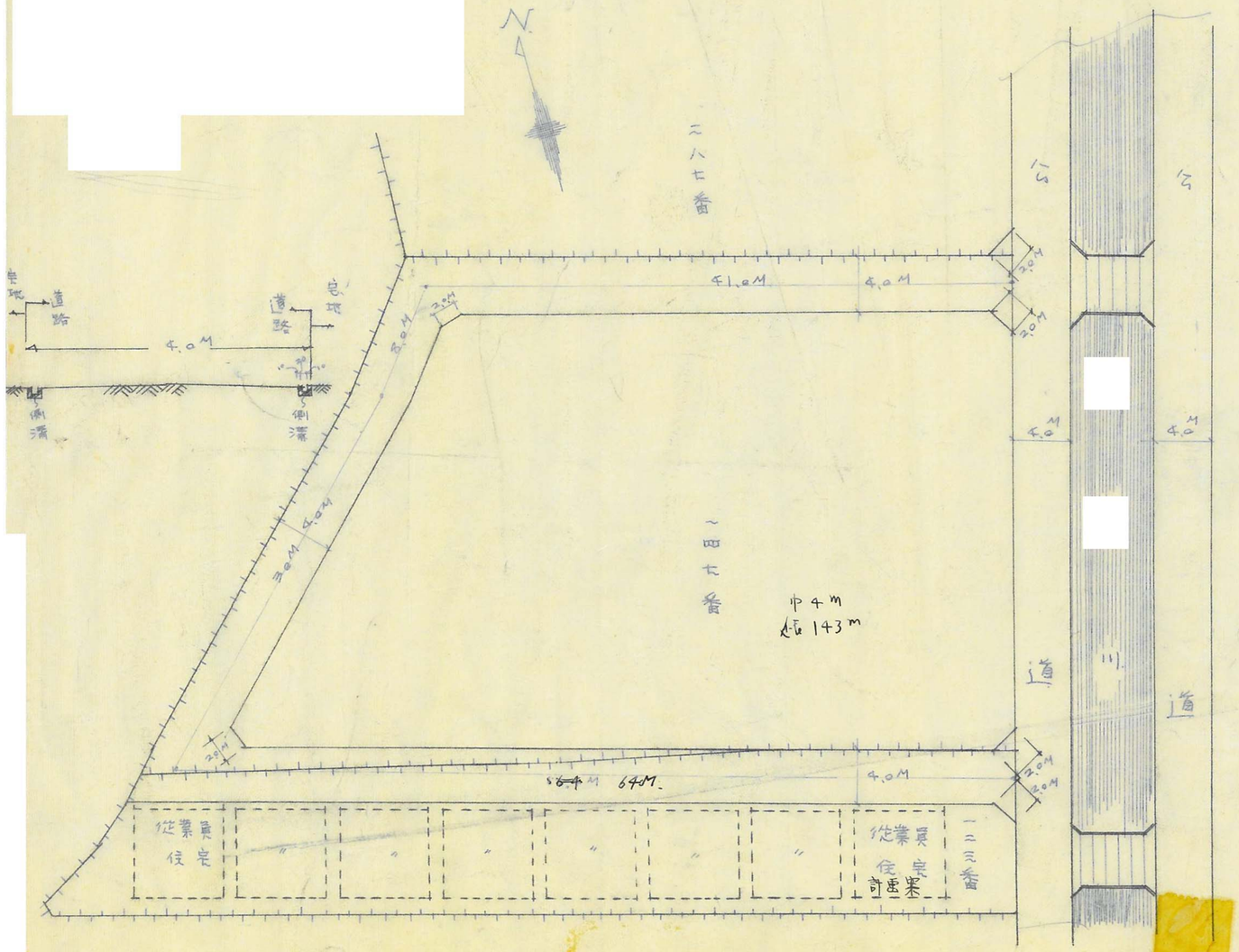

第７号様式　（細則）

道路の位置の 指定 変更 廃止 台帳	方　面
告示年月日　38年 2月 22日	
告示番号　第 128 号	
指定年月日　87年 12月 26日	
指定番号　第 944 号	

承　諾　書
この図面の通り道路位置の 指定 変更 廃止 を承諾いたします。

道路位置指定図　S. 1/300

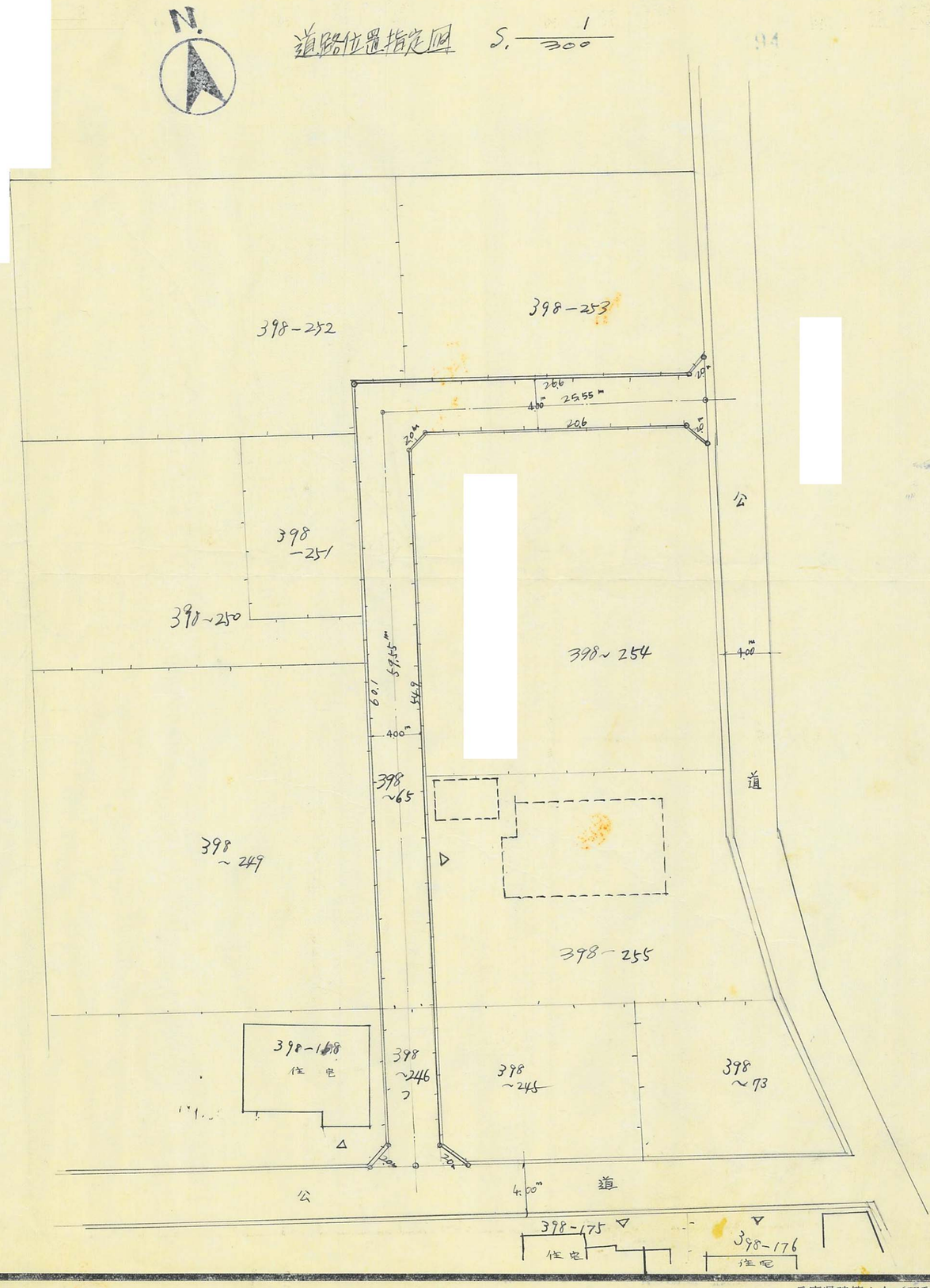

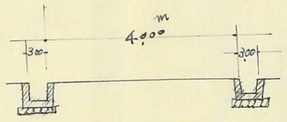

断面図

巾　4m
延長　85.1m

22

第７号様式　（細則）

道路の位置の 指定変更廃止 台帳	方面
告示年月日 39年7月7日	
告示番号 第 613 号	
指定年月日 37年12月26日	
指定番号 第 947 号	

947

承　諾　書

この図面の通り道路位置の 指定変更廃止 を承諾いたします。

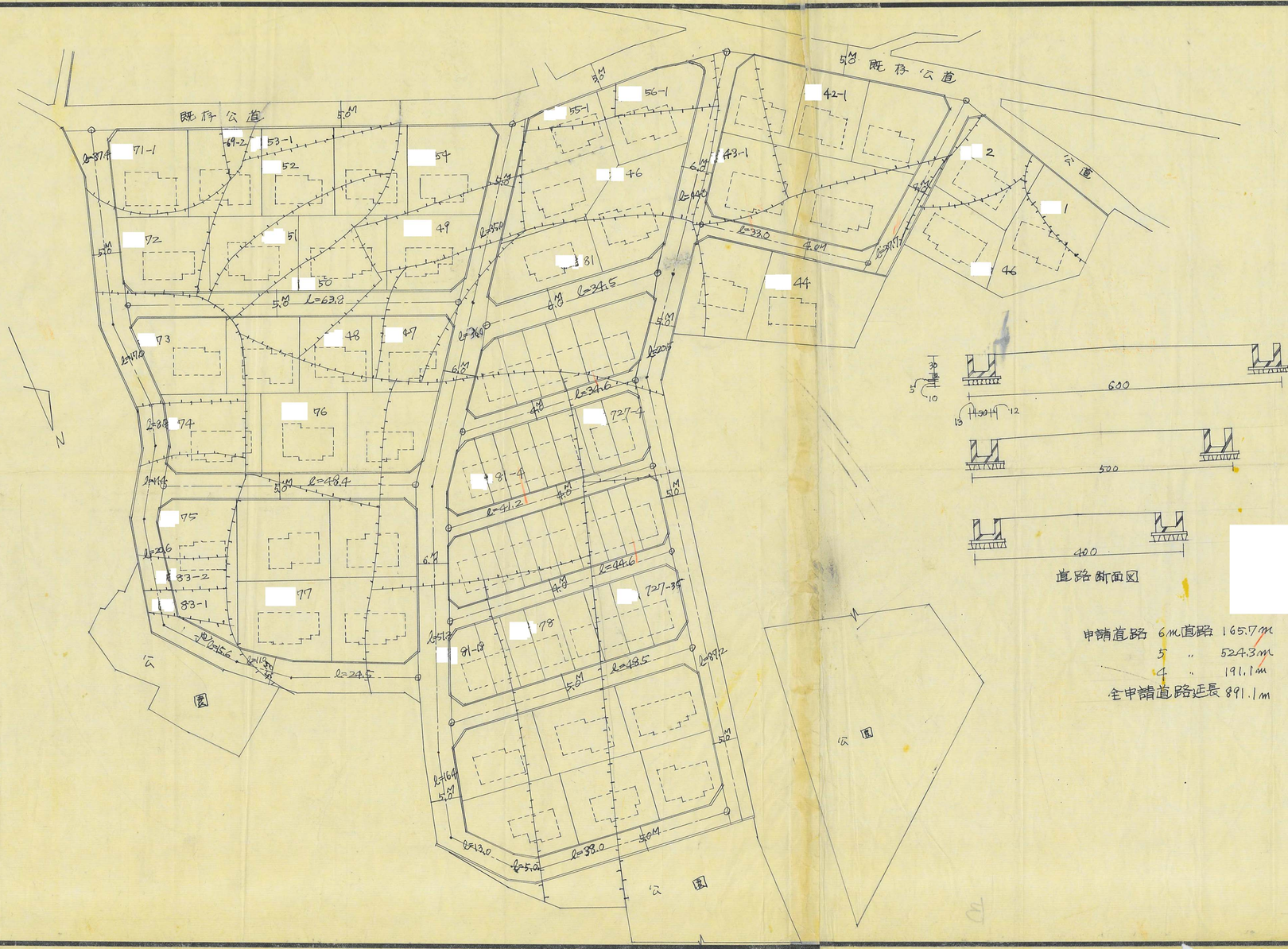
既存公道
5M
既存公道
5M
公園
公園
公園
N
71-1
69-2
53-1
54
52
72
51
49
50
73
48
47
74
76
75
83-2
83-1
77
55-1
56-1
76
81
42-1
43-1
2
1
46
44
727-4
81-9
78
727-35
81-9
L=87.4
L=63.8
L=48.4
L=24.5
L=34.5
L=34.6
L=41.2
L=44.6
L=43.5
L=33.0
L=38.0
L=13.0
L=5.0
L=87.2
L=16.4
L=45.6
L=11.3
L=20.6
L=44.0
L=35.0
L=20.5
4.0M
6.0M
5.0M
6.0M
4.0M
5.0M
6.0M
4.0M
5.0M
5.0M
5

第７号様式　（細則）

道路の位置）指定 変更 廃止	台帳	方　面
告示年月日	39年 7月 7日	
告示番号	第 613 号	
指定年月日	38年 3月 4日	
指定番号	第 950 号	

承　　諾　　書
この図面の通り道路位置の（指定）変更 廃止 を承諾いたします。

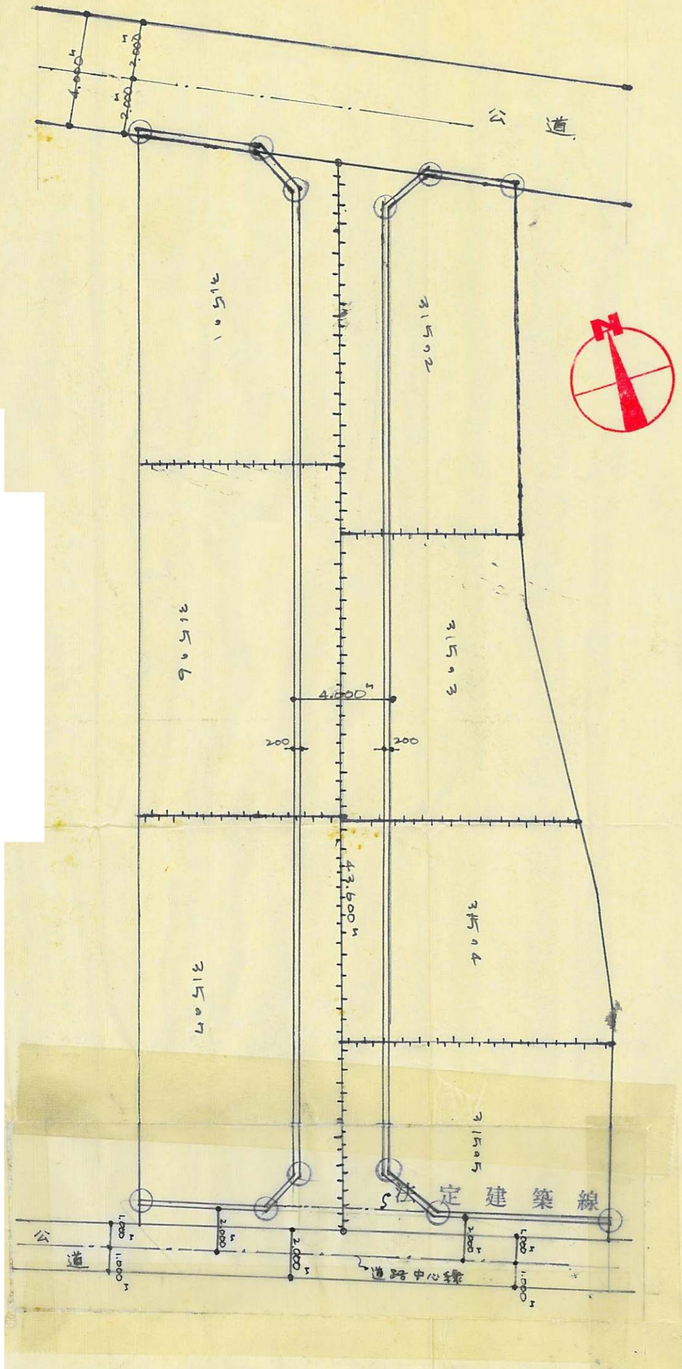

地番図　S 1:200

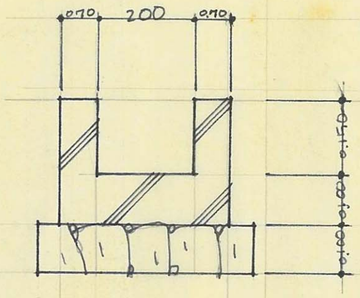

側溝詳細図　S 1:10

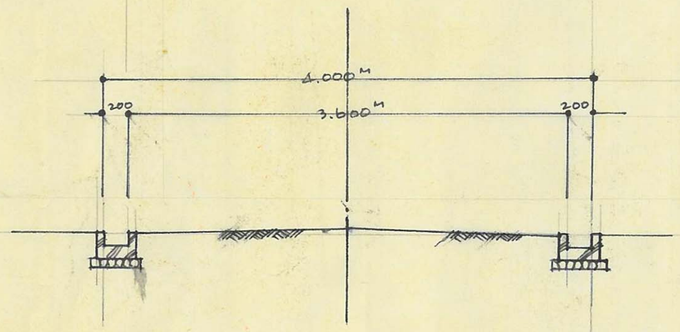

道路断面図　S 1:40.

7号様式　（細則）

道路の位置の 指定 変更 廃止 台帳	方　面
告示年月日　昭39年7月7日	
告示番号　第613号	
指定年月日　昭39年3月4日	
指定番号　第951号	

承　諾　書

この図面の通り道路位置の (指定) 変更 廃止 を承諾いたします。

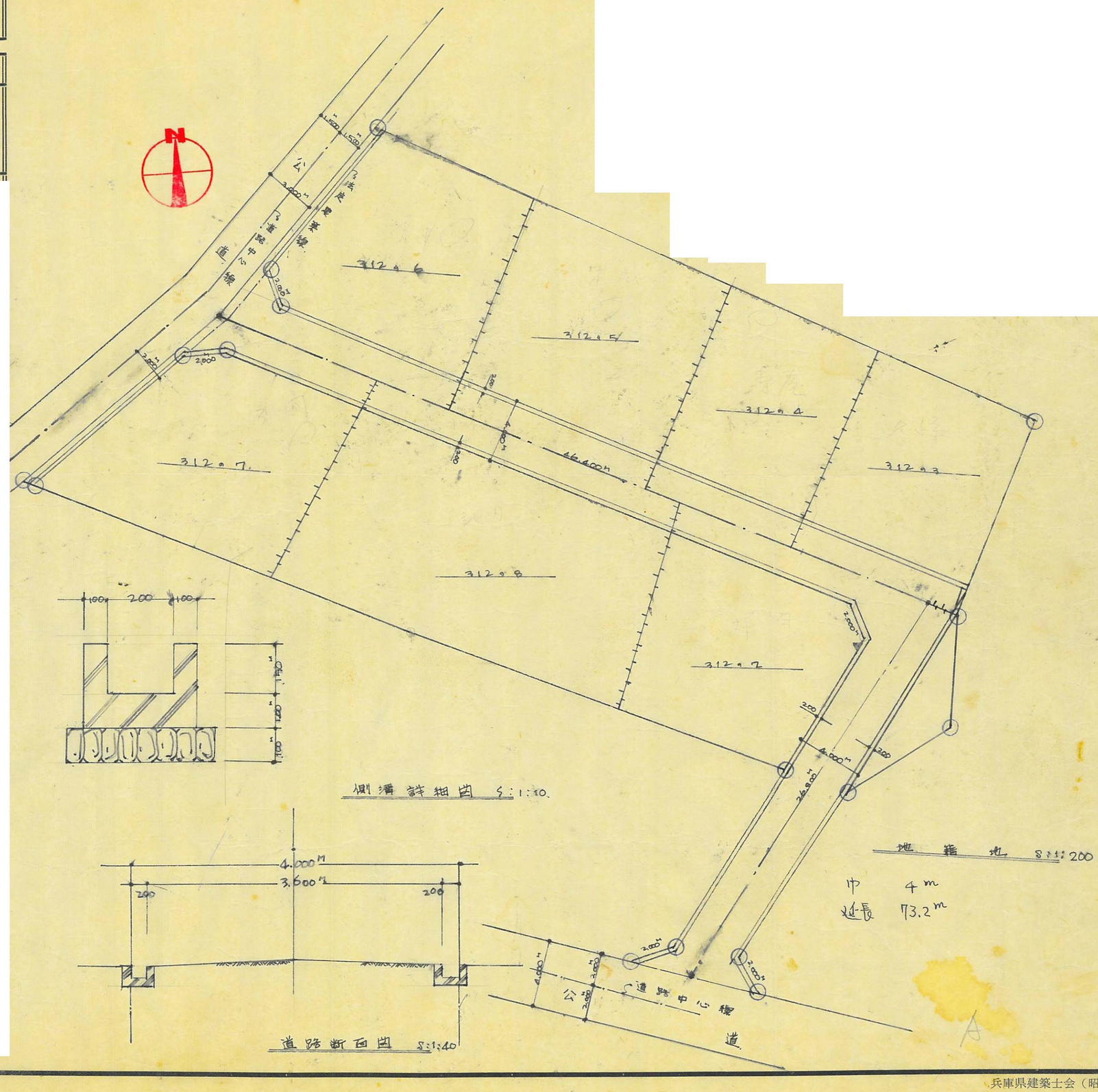

側溝詳細図　S:1:10.

道路断面図　S:1:40

地籍地　S:1:200

巾　4m
延長　73.2m

25

式第15号（A2）

道路の位置の指定取消台帳

		地区
指定年月日・番号	昭和 37年 9月 22日 第 972 号	
告示年月日・番号	昭和 37年 10月 26日 兵庫県告示 第 827 号	

承諾書

この図面記載のとおり道路の位置の指定・変更・廃止を承諾いたします。

道路断面図

S. 1/30

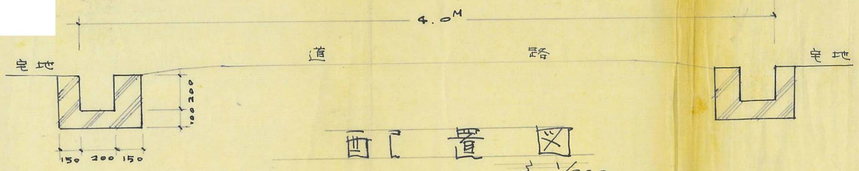

配置図

S. 1/200



80

26