

## 昭和43年度

| 図面ページ | 指定番号   | 指定年月日    | 地名                    | 備考   |
|-------|--------|----------|-----------------------|--|
| 1     | 2868   | 43.04.01 | 伊伝居字山崎806-355         |  |
| 2     | 2870   | 43.04.01 | 飾磨区構字東津田新田1029-1      | 市道 飾磨313,314号線                                   |
| 3     | 2875   | 43.04.01 | 飾磨区恵美酒字杉本526他         | 一部市道 飾磨353,354号線                                 |
| 4     | 2876   | 43.04.01 | 保城字高町178-1            |  |
| 5     | 2877   | 43.04.01 | 田寺字洪気411,453-1他       | 一部市道59-3一部取消(59.9.29)<br>一部取消60-1(60.9.17) 幹48号線 |
| 6     | 2885   | 43.04.01 | 保城字山田253-1,2          |  |
| 7     | 2886   | 43.04.10 | 網干区興浜字式樋1314-1        | 一部市道網干139~143号線                                  |
| 8     | 2891   | 43.04.01 | 勝原区朝日谷字大門17-3他        | 市道 勝原201,202号線                                   |
| 9     | 2892   | 43.04.01 | 網干区興浜字鶴家1944-1,1946-1 | 市道 網干127号線                                       |
| 10    | 2895   | 43.04.01 | 辻井字楠谷2-5~14           | 一部市道安室190号線                                      |
| 11    | 2899   | 43.04.17 | 辻井字楠谷55-6~14          |  |
| 12    | 2905   | 43.04.23 | 新在家八反長299-5他          | 市道城西82号線   |
| 13    | 2906   | 43.04.17 | 今宿字藤谷215-10           | 一部市道 高岡144号線<br>736の延長                           |
| 14    | 2907   | 43.05.06 | 北平野字七反田696            |  |
| 15    | 2913   | 43.06.11 | 今宿字北池235              | 市道高岡57,175~179号線                                 |
| 16    | 43- 3  | 43.04.23 | 土山字ヒマキ736他            | 一部市道 荒川161号線                                     |
| 17    | 43- 4  | 43.04.23 | 飯田280他                |  |
| 18    | 43- 5  | 43.04.23 | 大津区天満字近道164-1他        | 市道 大津183~186号線                                   |
| 19    | 43- 6  | 43.04.23 | 井ノ口字未明450-1           | 市道 荒川73号線  |
| 20    | 43- 10 | 43.07.01 | 網干区和久字土前田143-1        | 市道 旭陽62号線  |
| 21    | 43- 11 | 43.05.06 | 新在家字三反田64-2           |  |
| 22    | 43- 12 | 43.05.23 | 辻井字宮ノ前98-1他40筆        |  |
| 23    | 43- 13 | 43.05.23 | 辻井字宮ノ前96~97           |  |
| 24    | 43- 14 | 43.10.25 | 町ノ坪字豆田494-1~7,496-1   | 市道 荒川143号線                                       |
| 25    | 43- 15 | 43.05.07 | 辻井字宮ノ谷133-2他20筆       |  |
| 26    | 43- 17 | 43.05.07 | 伊伝居字小山崎806-650他       |  |
| 27    | 43- 31 | 43.05.23 | 大塩町字稲荷934-1           | 一部市道大塩62号線                                       |
| 28    | 43- 32 | 43.06.03 | 花田町加納原田字ノ坪252-1       |  |
| 29    | 43- 33 | 43.05.23 | 田寺字村中52-1~8           |  |
| 30    | 43- 36 | 43.05.27 | 白浜字四ノ坪甲204-1          | 市道 白浜134号線                                       |
| 31    | 43- 41 | 43.06.03 | 大津区天神町2丁目87-7         |  |
| 32    | 43- 42 | 43.06.03 | 八代富士才町730-1           |  |
| 33    | 43- 43 | 43.06.03 | 北平野字松五本612-4,5        | 市道 城北161号線                                       |
| 34    | 43- 44 | 43.06.03 | 御立字北門996-1他           | 市道 安室202号線                                       |
| 35    | 43- 46 | 43.07.01 | 広畑区才字郷庵1260他          | 市道 八幡47,52号線                                     |
| 36    | 43- 51 | 43.06.11 | 御立字内河原1250-1他         |  |
| 37    | 43- 52 | 43.06.11 | 北平野町字竹ヶ端841-1         |  |
| 38    | 43- 53 | 43.06.11 | 網干区坂出160-7            | 一部市道旭陽89号線                                       |
| 39    | 43- 59 | 43.06.20 | 網干区大江島片大近田117-4       |  |
| 40    | 43- 65 | 43.07.08 | 伊伝居字番替116-2           |  |

## 昭和43年度

| 図面ページ | 指定番号    | 指定年月日    | 地名                  | 備考               |
|-------|---------|----------|---------------------|------------------|
| 41    | 43- 71  | 43.07.01 | 白浜町字十八反田丙450-5他     | 一部市道白浜86~89号線    |
| 42    | 43- 80  | 43.07.18 | 書写字二ノ辺向ヒ1124-4      | 13-2で廃止          |
| 43    | 43- 81  | 43.07.18 | 下野田字ドンデン55-1他       | ?不明(区画整理)        |
| 44    | 43- 85  | 43.07.18 | 北平野町字林田409他         | 21-1一部廃止         |
| 45    | 43- 87  | 43.07.09 | 飾磨区中島字真鶴上1202       |                  |
| 46    | 43- 95  | 43.07.18 | 伊伝居字小山崎784-5        |                  |
| 47    | 43- 96  | 43.07.18 | 書写字東横大道698-1他       | 市道 曾左119号線       |
| 48    | 43- 105 | 43.08.05 | 八代挾向637-6他          |                  |
| 49    | 43- 109 | 43.08.05 | 御立字前田1342           |                  |
| 50    | 43- 111 | 43.08.05 | 御立字河原1622-1~7       |                  |
| 51    | 43- 112 | 43.11.05 | 保城字大岩ノ下382-1,377-1他 | 一部取消4-2(4.12.22) |
| 52    | 43- 113 | 43.08.05 | 的形町の形753-1          |                  |
| 53    | 43- 114 | 43.08.05 | 飾磨区高町字古屋敷16-1       |                  |
| 54    | 43- 115 | 43.08.05 | 勝原区山戸字中81-4         |                  |
| 55    | 43- 116 | 43.08.05 | 花田町上原田字六反田251-1~15他 |                  |
| 56    | 43- 121 | 43.08.27 | 大津区天満字菅原533,538     | 一部市道 大津144,145号線 |
| 57    | 43- 128 | 43.08.21 | 今宿字片田275-1          |                  |
| 58    | 43- 129 | 43.08.21 | 井ノ口字石堤332-4,333他    |                  |
| 59    | 43- 130 | 43.08.21 | 田寺字中野280-1 ~14      | 市道空室321号線        |
| 60    | 43- 141 | 43.11.29 | 御立1567~1570         |                  |
| 61    | 43- 147 | 43.09.06 | 余部区上余部字高河原391-1     |                  |
| 62    | 43- 148 | 43.09.06 | 広畑区才字海田841-1~13     |                  |
| 63    | 43- 149 | 43.09.06 | 白国字内畑821-2 その他      |                  |
| 64    | 43- 150 | 43.09.06 | 飯田字湯田472-1          |                  |
| 65    | 43- 163 | 43.10.17 | 飾磨区下野田字八田18-1,19-6  |                  |
| 66    | 43- 169 | 43.09.30 | 飾磨区高町字細町173-3他      |                  |

|    |        |          |                       |                      |
|----|--------|----------|-----------------------|----------------------|
| 67 | 43-170 | 43.10.22 | 仁豊野字卯田376-6他          | 市道、一覧表なし 砥堀18号線      |
| 68 | 43-171 | 43.11.16 | 野里字八反田507他            |                      |
| 69 | 43-177 | 43.10.08 | 辻井字山ノ脇220-1           |                      |
| 70 | 43-178 | 43.10.08 | 野里字梅ヶ坪847-1他          |                      |
| 71 | 43-189 | 43.11.05 | 飾磨区付城字尻戸173,175-1     | 市道 英賀 307.308        |
| 72 | 43-192 | 43.10.17 | 野里字阿保殿621-2,642-3     |                      |
| 73 | 43-193 | 43.12.16 | 今宿字面白1952-1他          |                      |
| 74 | 43-194 | 44.01.17 | 今宿字面白1953-1~7         | 9-30 廃止              |
| 75 | 43-195 | 43.10.17 | 伊伝居字小山崎84,85          |                      |
| 76 | 43-215 | 43.10.25 | 伊伝居字小山崎806-58         |                      |
| 77 | 43-218 | 43.11.29 | 北今宿字谷口30ヶ坪370-1,318-1 | 一部市道 高岡56号線          |
| 78 | 43-219 | 43.11.05 | 広畑区小坂字細長164-1,2       | 市道 広畑 188~191号線 図面 2 |
| 79 | 43-222 | 43.12.06 | 白浜町字片寄乙794            | 市道 白浜96~100号線        |
| 80 | 43-226 | 44.04.02 | 飾磨区英字東浜1959他          | 市道 英賀221号線           |
| 81 | 43-227 | 43.11.05 | 岩端町174-1他4筆           |                      |

昭和43年度

| 図面ページ | 指定番号 | 指定年月日  | 地 名                                 | 備 考                  |
|-------|------|--------|-------------------------------------|----------------------|
|       | 82   | 43-238 | 43.11.16 辻井字高芝1211-1                |                      |
|       | 83   | 43-245 | 43.11.16 西中島字高町308-1                |                      |
|       | 84   | 43-246 | 43.11.16 大津区平松字大新田207-1他            |                      |
|       | 85   | 43-251 | 43.12.27 八代字大谷他北平野字行部               | 14-20 一部 廃止          |
|       | 86   | 43-252 | 43.11.29 西庄字北代甲672                  | 31-42 一部 廃止          |
|       | 87   | 43-253 | 43.11.29 今宿字六才堂410-2他               | 一部市道 高岡 241号線        |
|       | 88   | 43-262 | 43.11.29 今宿字北ノ口919-2                | 市道 高岡169号線           |
|       | 89   | 43-263 | 43.11.29 大津区平松字中欄310他               | 市道 大津222号線           |
|       | 90   | 43-266 | 44.05.12 八代字宮跡135-1他                | 市道 城北128,137号線       |
|       | 91   | 43-267 | 43.11.29 飾磨区妻籠字池ノ内571他              |                      |
|       | 92   | 43-269 | 44.11.11 広畑区則直字東山441-4 才字西ノ山1077-1他 |                      |
|       | 93   | 43-270 | 43.12.06 飾磨区高町112-1~4               |                      |
|       | 94   | 43-271 | 44.01.17 飾磨区英賀字下新田84                | 市道 英賀214~217号線       |
|       | 95   | 43-272 | 43.12.06 龜山大不毛166-2他                |                      |
|       | 96   | 43-273 | 43.12.06 新在家字西反長349-1               |                      |
|       | 97   | 43-274 | 43.12.06 伊伝居字金山817                  |                      |
|       | 98   | 43-280 | 43.12.19 網干区余子浜字古網干251-2            |                      |
|       | 99   | 43-281 | 43.12.19 伊伝居字小山崎785-2               |                      |
|       | 100  | 43-282 | 43.12.19 新在家字池町432-3                |                      |
|       | 101  | 43-283 | 44.02.10 広畑区才字端平瀬724-4他             | 一部市道 八幡179~181号線 299 |
|       | 102  | 43-291 | 43.12.24 龜山字石ヶ坪77-1,2他              | 市道 新才64, 70, 168号線   |
|       | 103  | 43-302 | 43.12.24 勝原区朝日谷字長安112-1,113-3       | 市道 勝原82号線            |
|       | 104  | 43-303 | 44.03.10 網干区和久字田390-5               | 一部市道 旭陽109号線         |
|       | 105  | 43-304 | 43.12.24 新在家字下山598-46,48,49         | 一部市道 城北145号線         |
|       | 106  | 43-305 | 43.12.24 辻井字楠谷43-1,44-3,4,5         |                      |
|       | 107  | 43-306 | 43.12.24 網干区坂上字三本松56-3他             | 市道 旭陽87号線            |
|       | 108  | 43-307 | 43.12.24 保城字風敬412-2~8               |                      |
|       | 109  | 43-308 | 43.12.24 網干区坂上字ミメ田481他40筆           | 市道 旭陽85号線            |
|       | 110  | 43-310 | 43.12.27 北平野字林田400                  |                      |
|       | 111  | 43-316 | 44.01.17 西夢前台1丁目15,16               | 取消6-1(6.6.22)        |
|       | 112  | 43-317 | 44.01.17 御立字村前602-1                 |                      |
|       | 113  | 43-330 | 44.01.20 大塩町天神136-1                 |                      |
|       | 114  | 43-332 | 44.01.30 御立字前田1763-38他              |                      |
|       | 115  | 43-333 | 44.01.30 町ノ坪141-1                   |                      |
|       | 116  | 43-340 | 44.03.10 大津区勘兵衛町2丁目3-1              |                      |
|       | 117  | 43-341 | 44.01.31 保城字高町161-7他4筆              |                      |
|       | 118  | 43-350 | 44.02.10 御立字クチ964-14                |                      |
|       | 119  | 43-351 | 44.02.10 御立字西河原1782-1~3,5,6         |                      |
|       | 120  | 43-352 | 44.02.15 伊伝居806-236,77              |                      |
|       | 121  | 43-357 | 44.02.24 広畑区才字八反田992-1他15筆          | 市道 八幡他191~193        |
|       | 122  | 43-358 | 44.03.10 御国野町御着字北代1037-3            |                      |



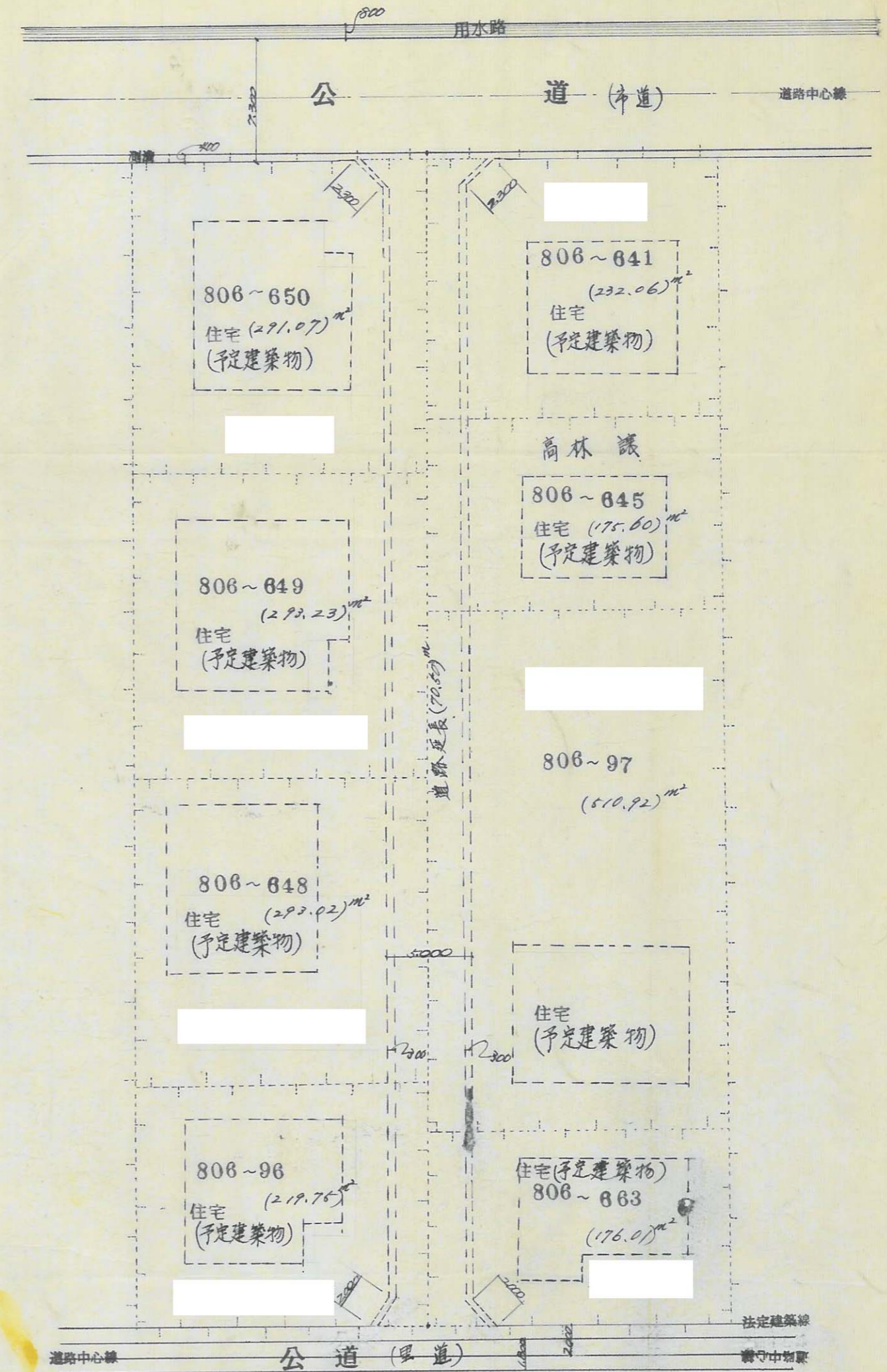
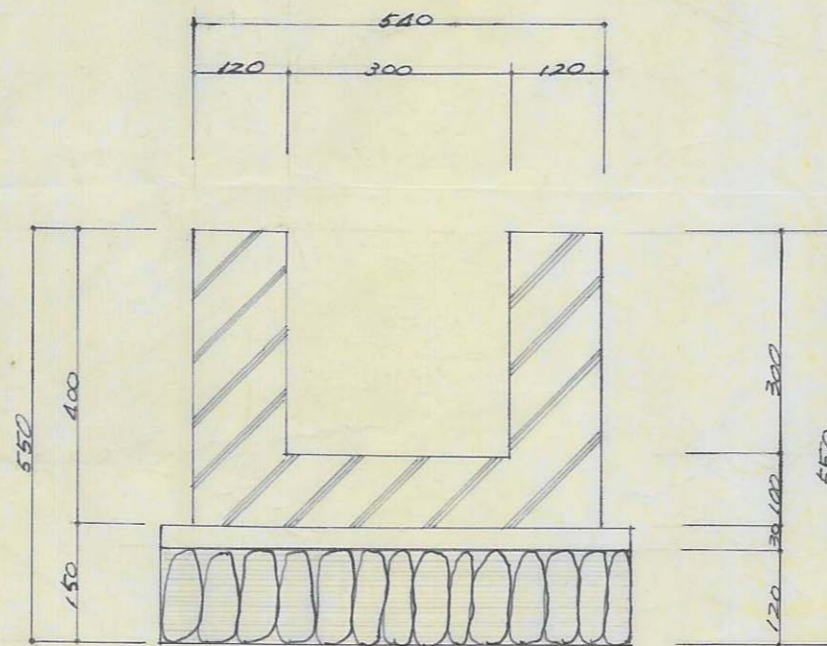
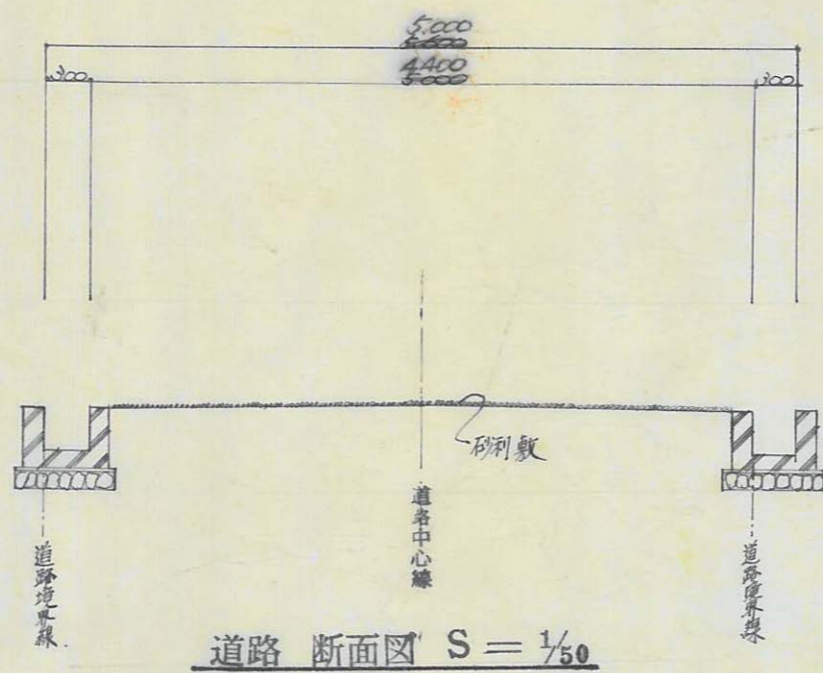


|          |                     |
|----------|---------------------|
| 指定年月日・番号 | 昭和43年5月7日 第43-17号   |
| 告示年月日・番号 | 昭和43年6月28日 兵庫県第629号 |

承諾書

この図面記載のとおり道路の位置の指定・変更・掘削を承諾します。

|       |     |       |        |       |                                 |
|-------|-----|-------|--------|-------|---------------------------------|
| 道路の幅員 | 5 M | 道路の延長 | 70.5 M | 道路の面積 | 352.25 <sup>m<sup>2</sup></sup> |
|-------|-----|-------|--------|-------|---------------------------------|



道路計画図 SCALE 1:300

|       |                                  |
|-------|----------------------------------|
| 土地の面積 | 2191.66 <sup>m<sup>2</sup></sup> |
| 道路の面積 | 352.25 <sup>m<sup>2</sup></sup>  |
| 道路の延長 | 70.50 M                          |

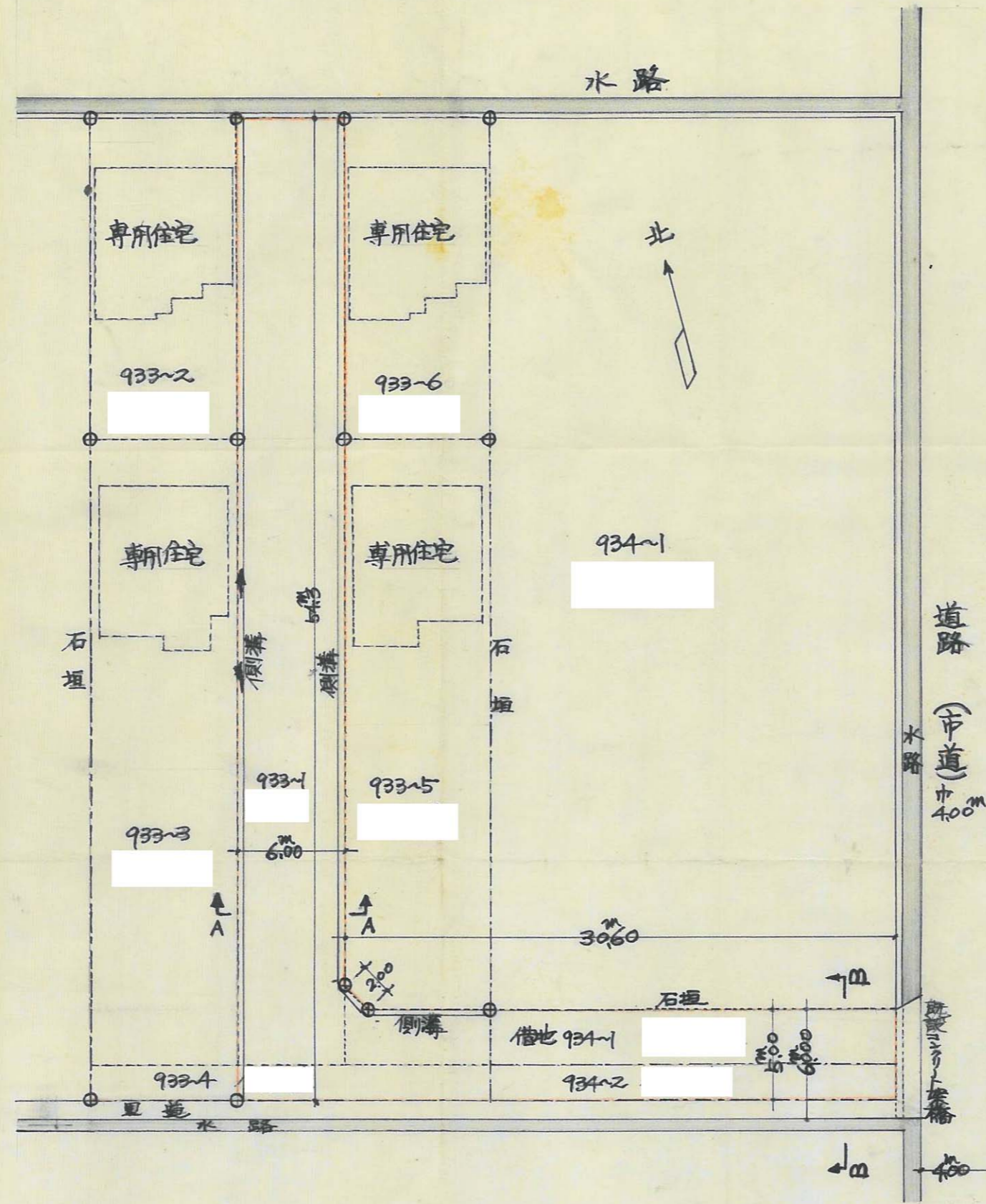


|          |            |            |
|----------|------------|------------|
| 指定年月日・番号 | 昭和43年5月23日 | 第45号       |
| 告示年月日・番号 | 昭和43年6月28日 | 兵庫県告示第629号 |

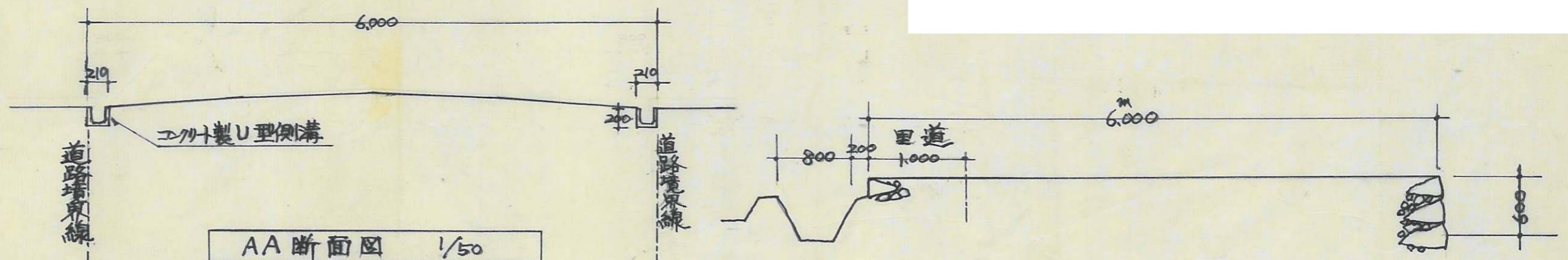
承諾書

この図面記載のとおり道路の位置の指定・~~変更~~・~~変更~~を承諾します。

|       |        |       |        |       |        |
|-------|--------|-------|--------|-------|--------|
| 道路の幅員 | 6.00 M | 道路の延長 | 84.9 M | 道路の面積 | 479.8㎡ |
|-------|--------|-------|--------|-------|--------|



道路図 1/300



AA断面図 1/50

BB断面図 1/50

27 B

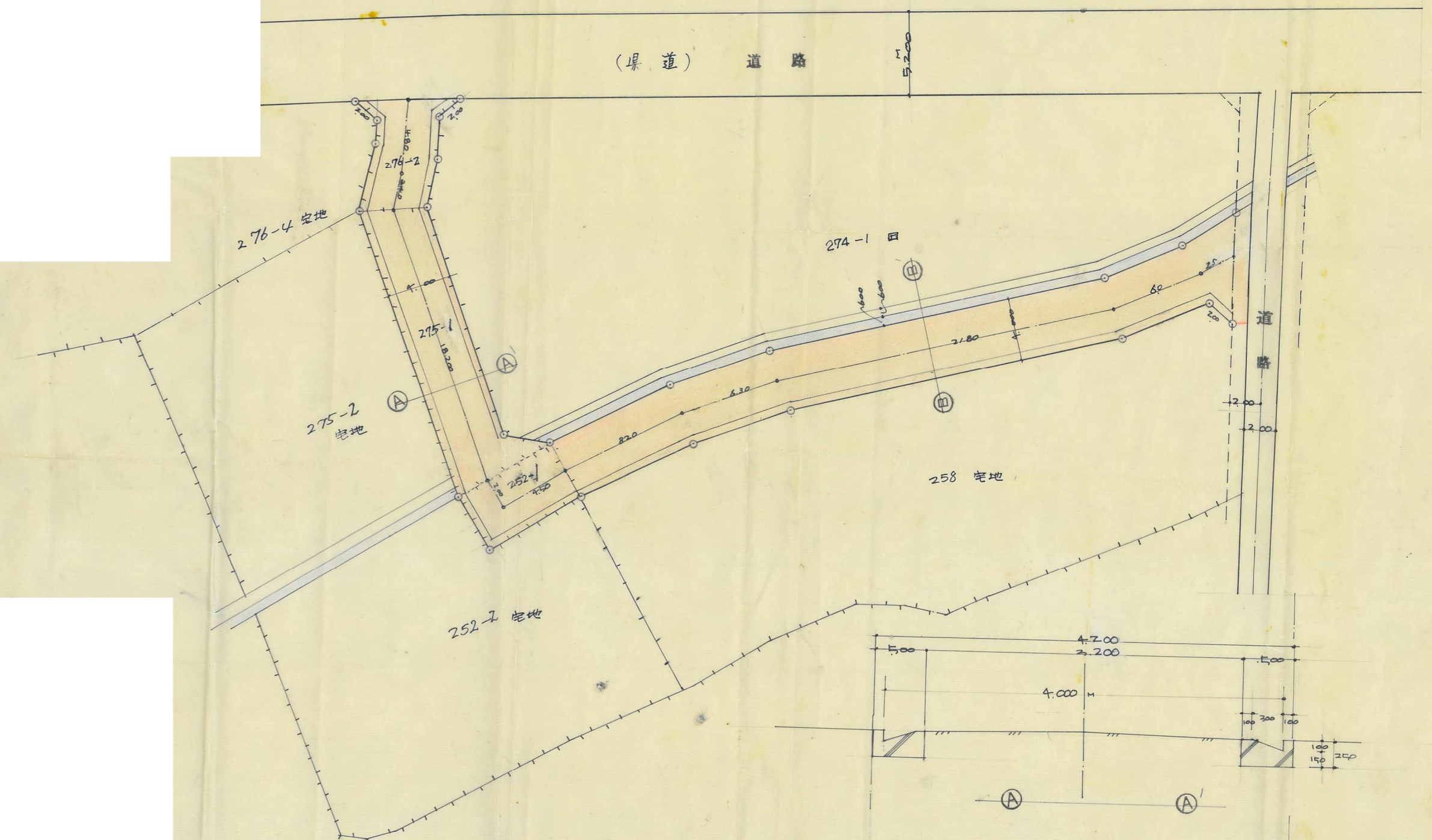


|          |            |            |
|----------|------------|------------|
| 指定年月日・番号 | 昭和43年6月3日  | 第10-32号    |
| 告示年月日・番号 | 昭和43年6月28日 | 兵庫県告示第629号 |

承諾書

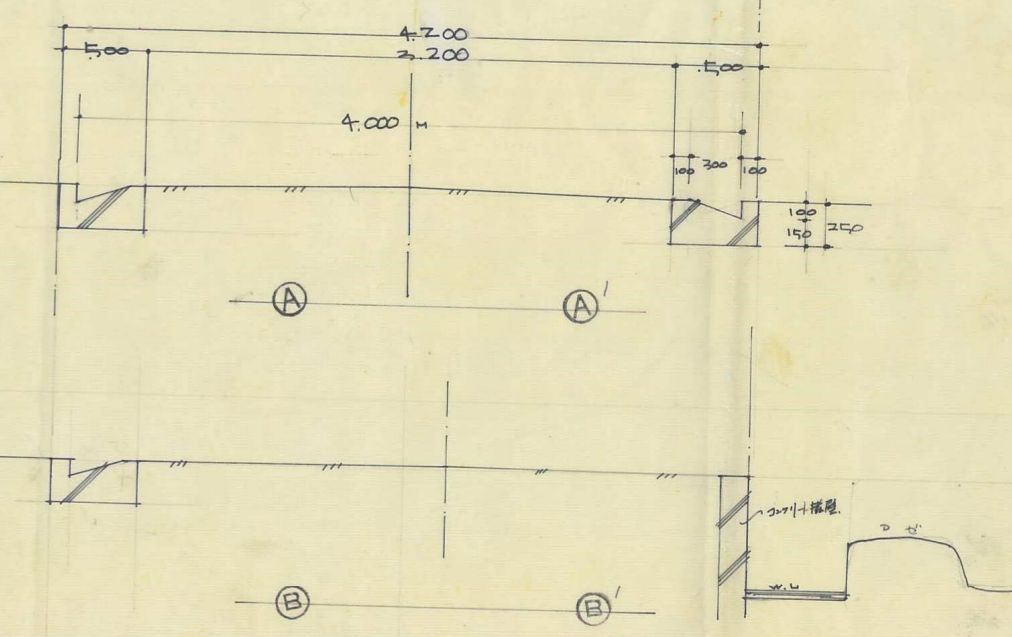
この図面記載のとおり道路の位置の指定・変更・廃止を承諾します。

|       |        |       |         |       |                       |
|-------|--------|-------|---------|-------|-----------------------|
| 道路の幅員 | 4.00 M | 道路の延長 | 73.40 M | 道路の面積 | 293.60 M <sup>2</sup> |
|-------|--------|-------|---------|-------|-----------------------|



配置図 1/200

延長  
計画 73.40 M  
4.00 M



断面図



指定年月日・番号 昭和43年1月20日 第43-35  
 告示年月日・番号 昭和43年6月28日 兵庫県告示第629号

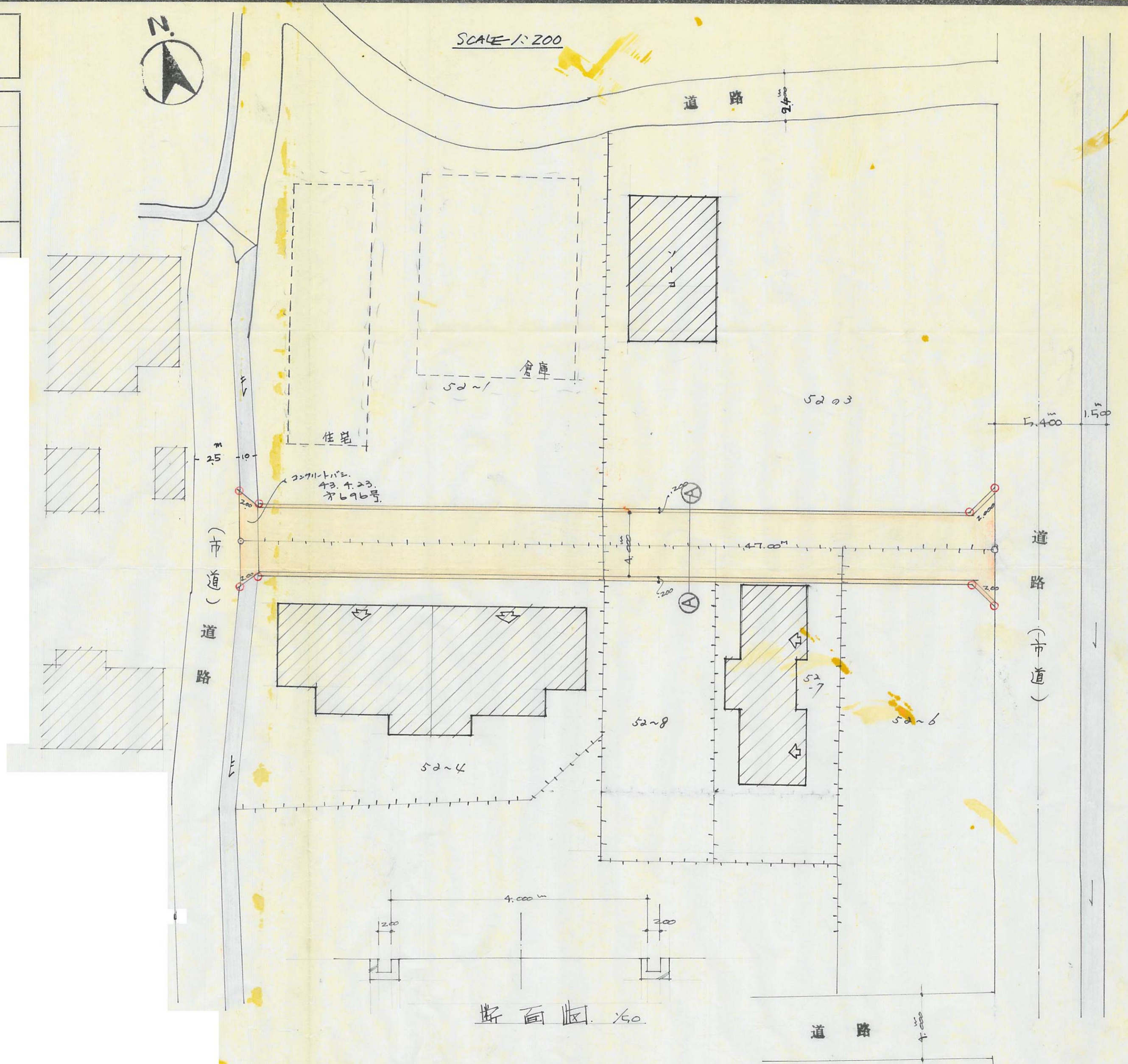
承諾書

この図面記載のとおり道路の位置の指定・変更・廃止を承諾します。

道路の幅員 4.40 M 道路の延長 47.00 M 道路の面積 206.80 m<sup>2</sup>



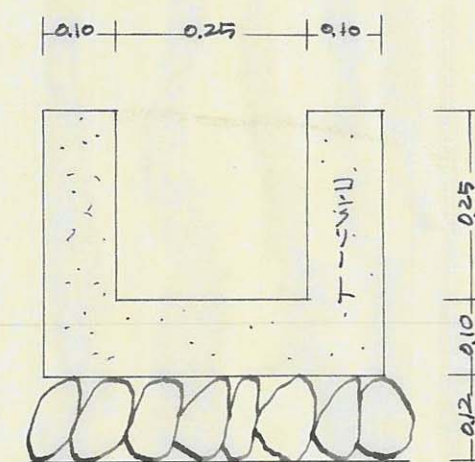
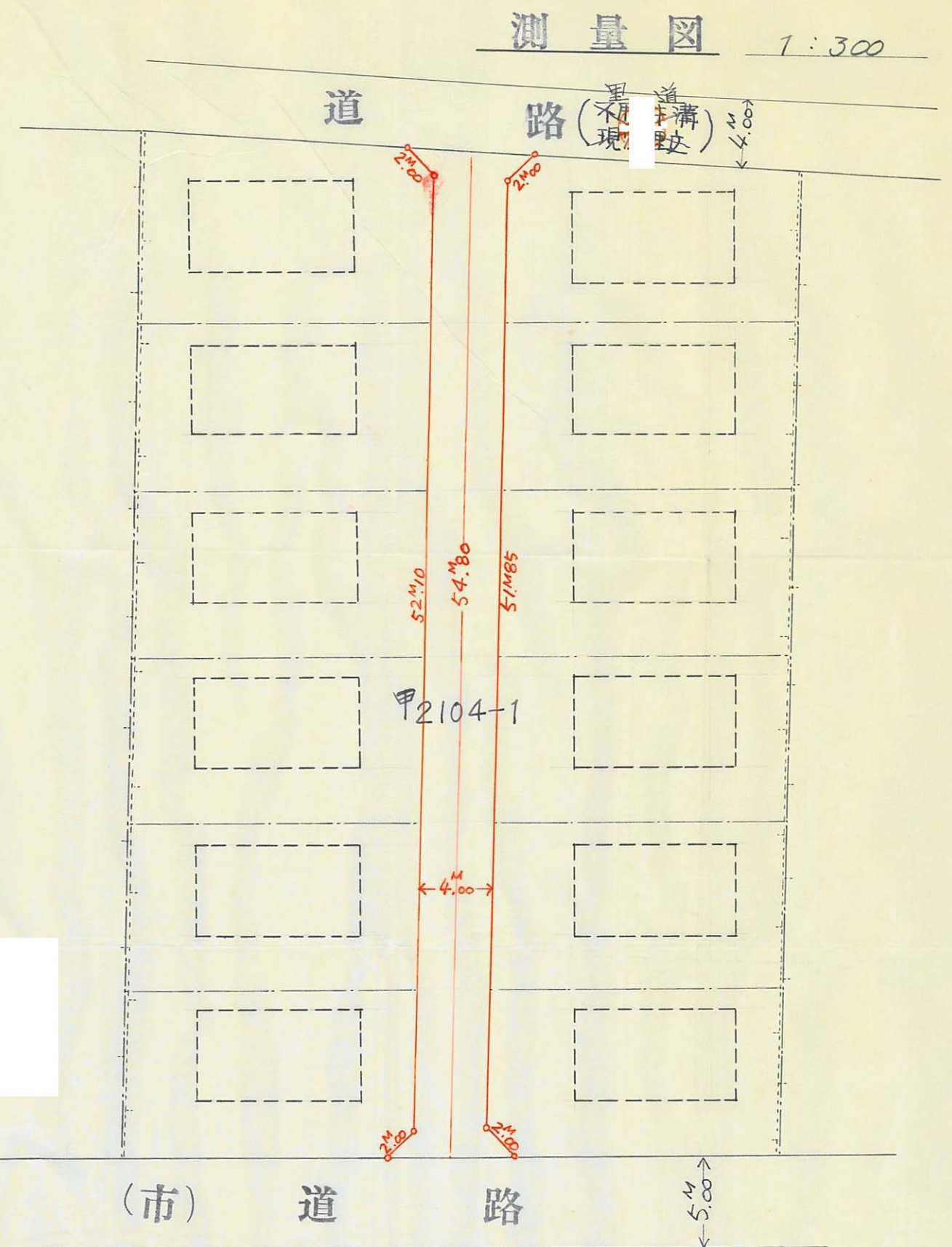
SCALE 1:200



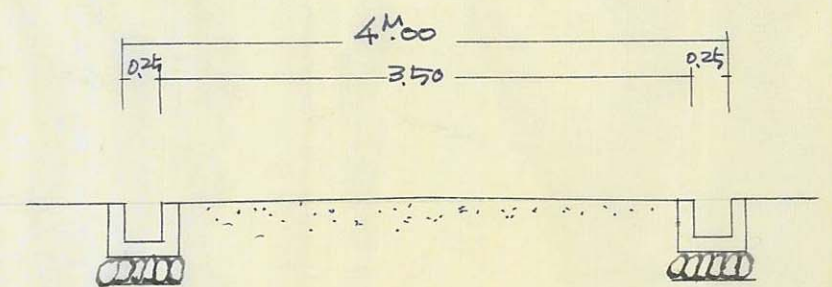


|              |                       |     |
|--------------|-----------------------|-----|
| 道路の位置の指定取消台帳 |                       | 地 区 |
| 指定年月日・番号     | 昭和43年5月27日 第43-36号    |     |
| 告示年月日・番号     | 昭和43年6月28日 兵庫県告示第629号 |     |
|              |                       |     |

|                                   |  |
|-----------------------------------|--|
| 承 諾 書                             |  |
| この図面記載のとおり道路の位置の指定・変更・廃止を承諾いたします。 |  |
|                                   |  |



側溝  
断面図 1/10



道路断面図 1/50

30  
B

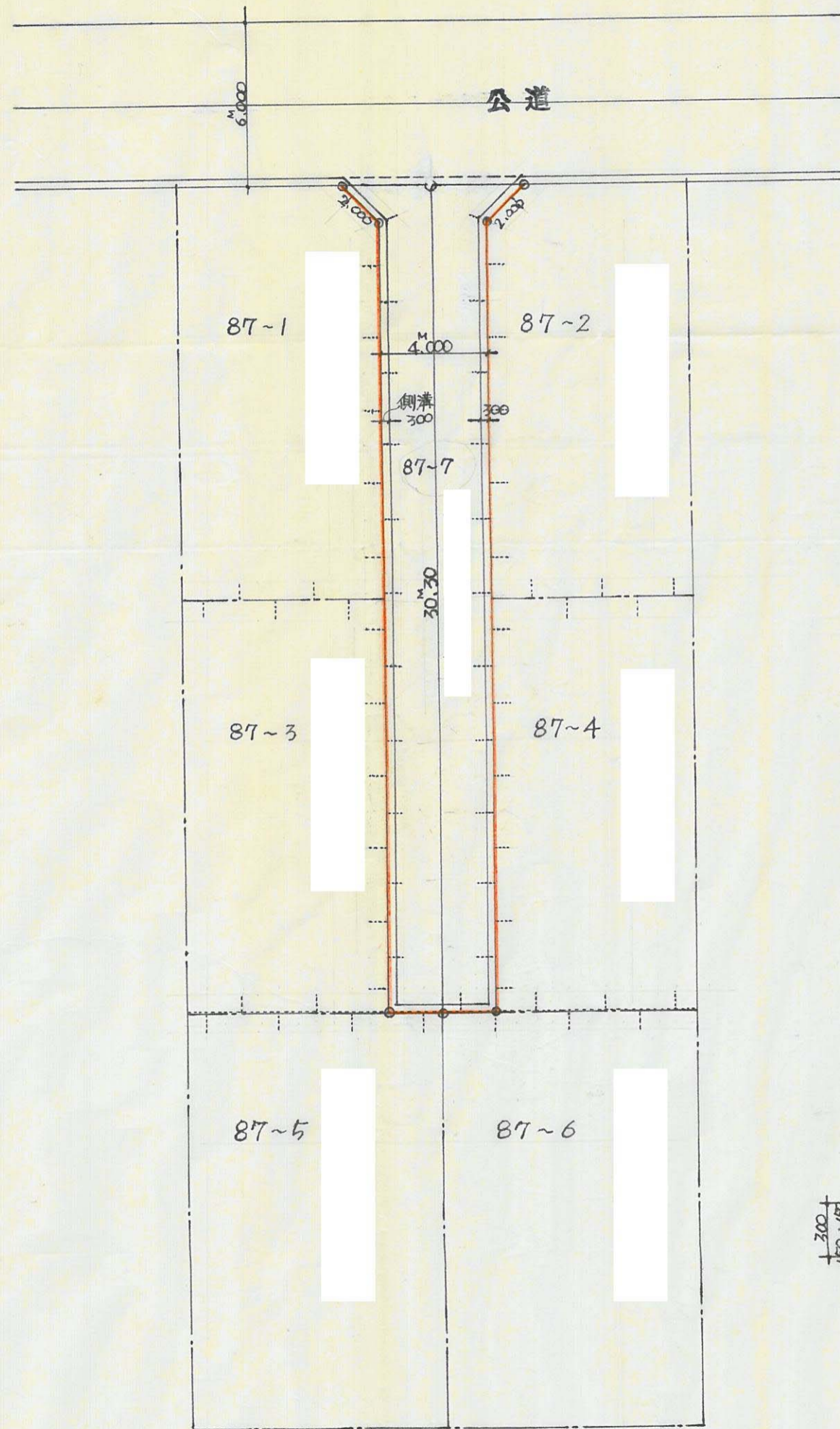


|          |                       |
|----------|-----------------------|
| 指定年月日・番号 | 昭和43年6月3日 第43-4号      |
| 告示年月日・番号 | 昭和43年6月28日 兵庫県告示第629号 |


承諾書

この図面記載のとおり道路の位置の指定・変更・廃止を承諾します。

|       |         |       |          |       |                        |
|-------|---------|-------|----------|-------|------------------------|
| 道路の幅員 | 4.000 M | 道路の延長 | 30.300 M | 道路の面積 | 123.200 M <sup>2</sup> |
|-------|---------|-------|----------|-------|------------------------|



道路位置図 S. 1: 200



道路断面図 S. 1: 300

31  
A

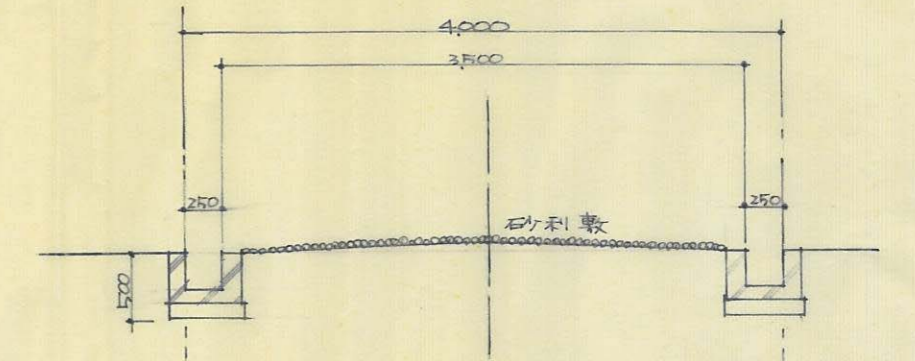



|          |            |         |
|----------|------------|---------|
| 指定年月日・番号 | 昭和43年6月3日  | 第42号    |
| 告示年月日・番号 | 昭和43年6月28日 | 兵庫県第69号 |

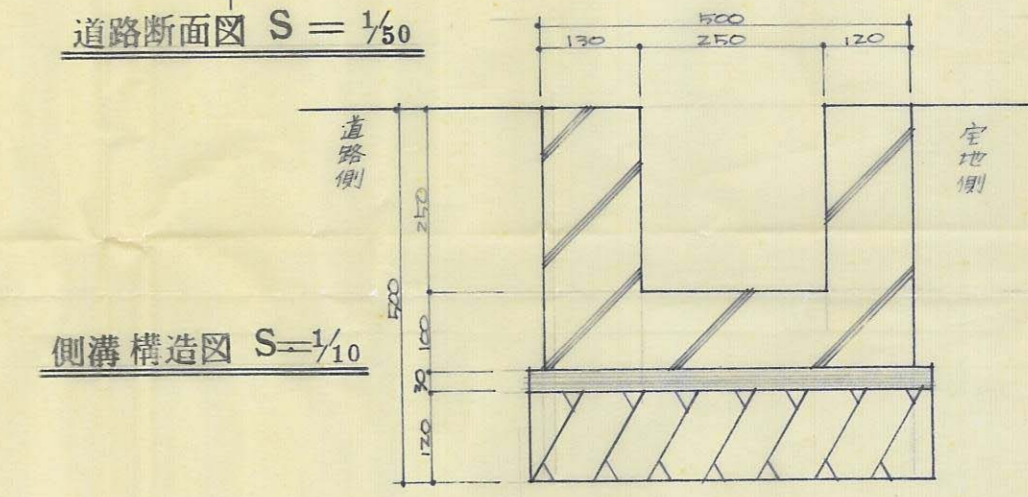
承諾書

この図面記載のとおり道路の位置の指定・変更を承諾します。

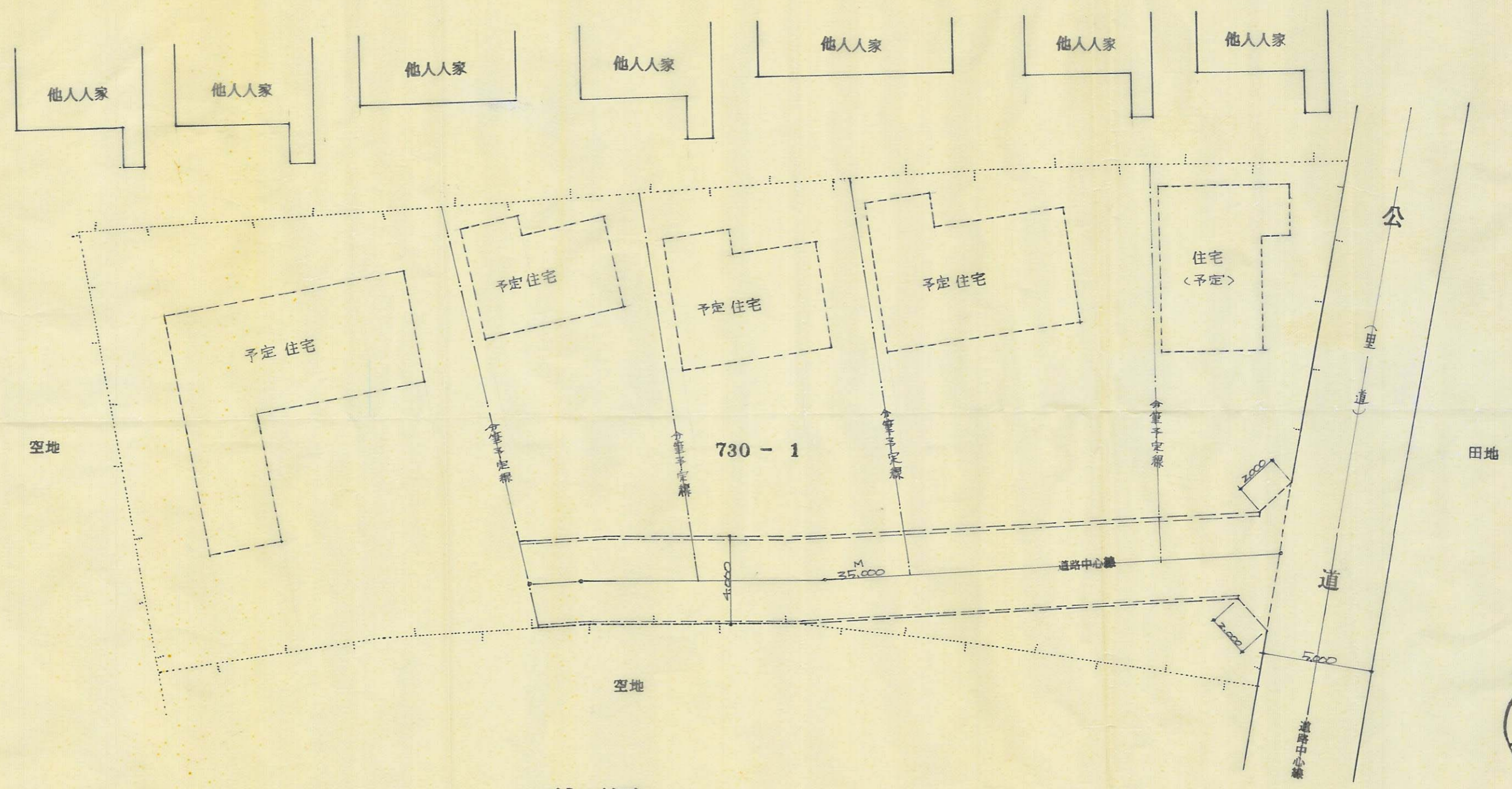
|       |     |       |      |       |                                 |
|-------|-----|-------|------|-------|---------------------------------|
| 道路の幅員 | 4 M | 道路の延長 | 35 M | 道路の面積 | 140.00 <sup>m<sup>2</sup></sup> |
|-------|-----|-------|------|-------|---------------------------------|



道路断面図 S=1/100



側溝構造図 S=1/100



計画図 S=1/200

< 田地面積 978.29 M<sup>2</sup> 道路巾 4.00 M 道路延長 35.00 M 道路面積 140.00 M<sup>2</sup> >


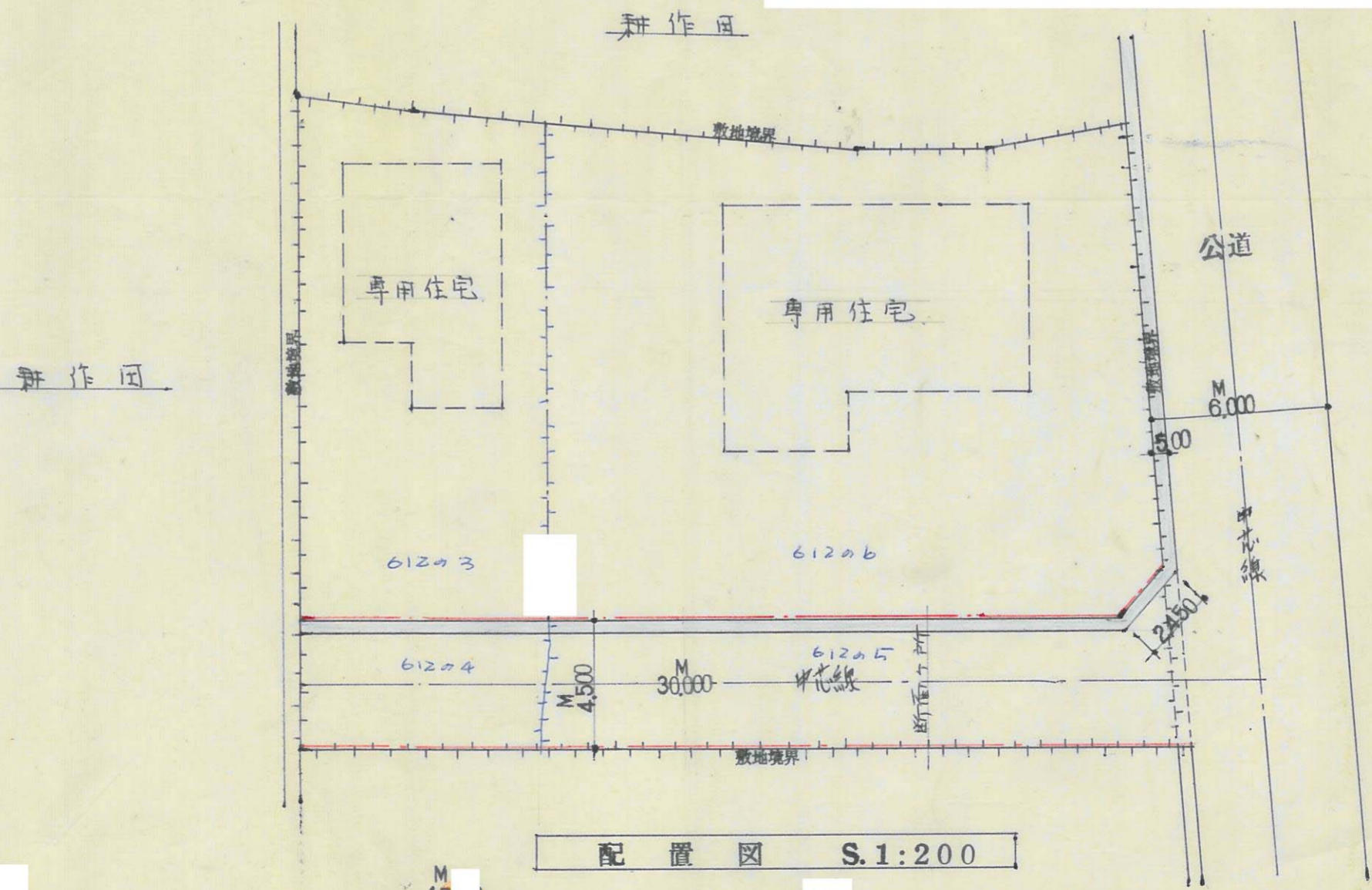


|          |            |            |
|----------|------------|------------|
| 指定年月日・番号 | 昭和43年6月3日  | 第43号       |
| 告示年月日・番号 | 昭和43年6月28日 | 兵庫県告示第629号 |

承諾書

この図面記載のとおり道路の位置の指定・変更・廃止を承諾します。

|       |       |   |       |       |   |       |                       |
|-------|-------|---|-------|-------|---|-------|-----------------------|
| 道路の幅員 | 4.300 | M | 道路の延長 | 3,000 | M | 道路の面積 | 137.93 M <sup>2</sup> |
|-------|-------|---|-------|-------|---|-------|-----------------------|



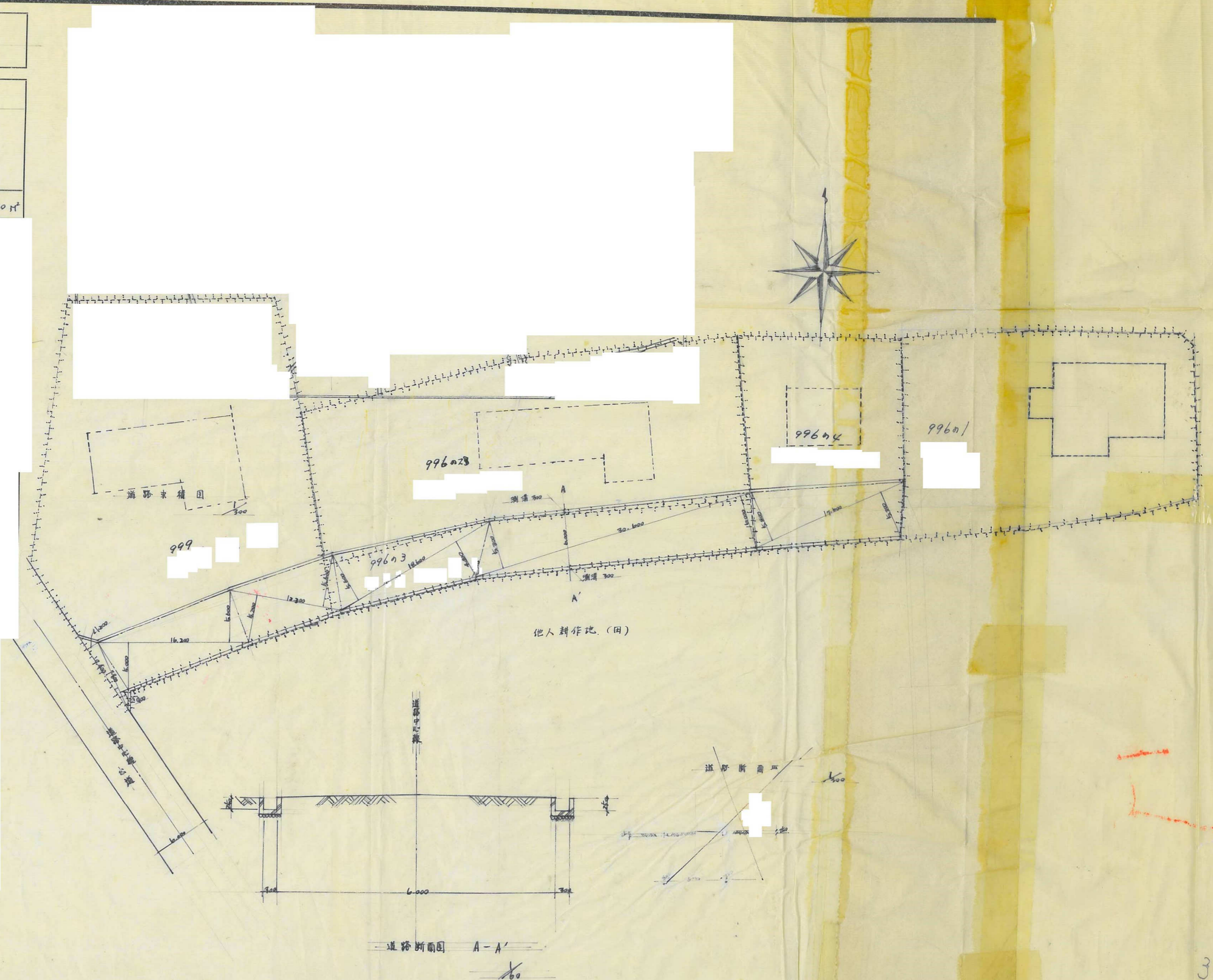


|          |            |            |
|----------|------------|------------|
| 指定年月日・番号 | 昭和43年6月3日  | 第43-44号    |
| 告示年月日・番号 | 昭和43年6月28日 | 兵庫県告示第629号 |

承諾書

この図面記載のとおり道路の位置の指定・変更・廃止を承諾します。

|       |       |       |      |       |                        |
|-------|-------|-------|------|-------|------------------------|
| 道路の幅員 | 6.0 M | 道路の延長 | 86 M | 道路の面積 | 626.000 m <sup>2</sup> |
|-------|-------|-------|------|-------|------------------------|






|          |           |            |
|----------|-----------|------------|
| 指定年月日・番号 | 昭和43年7月1日 | 第43-48     |
| 告示年月日・番号 | 昭和43年9月6日 | 兵庫県告示第874号 |

承諾書

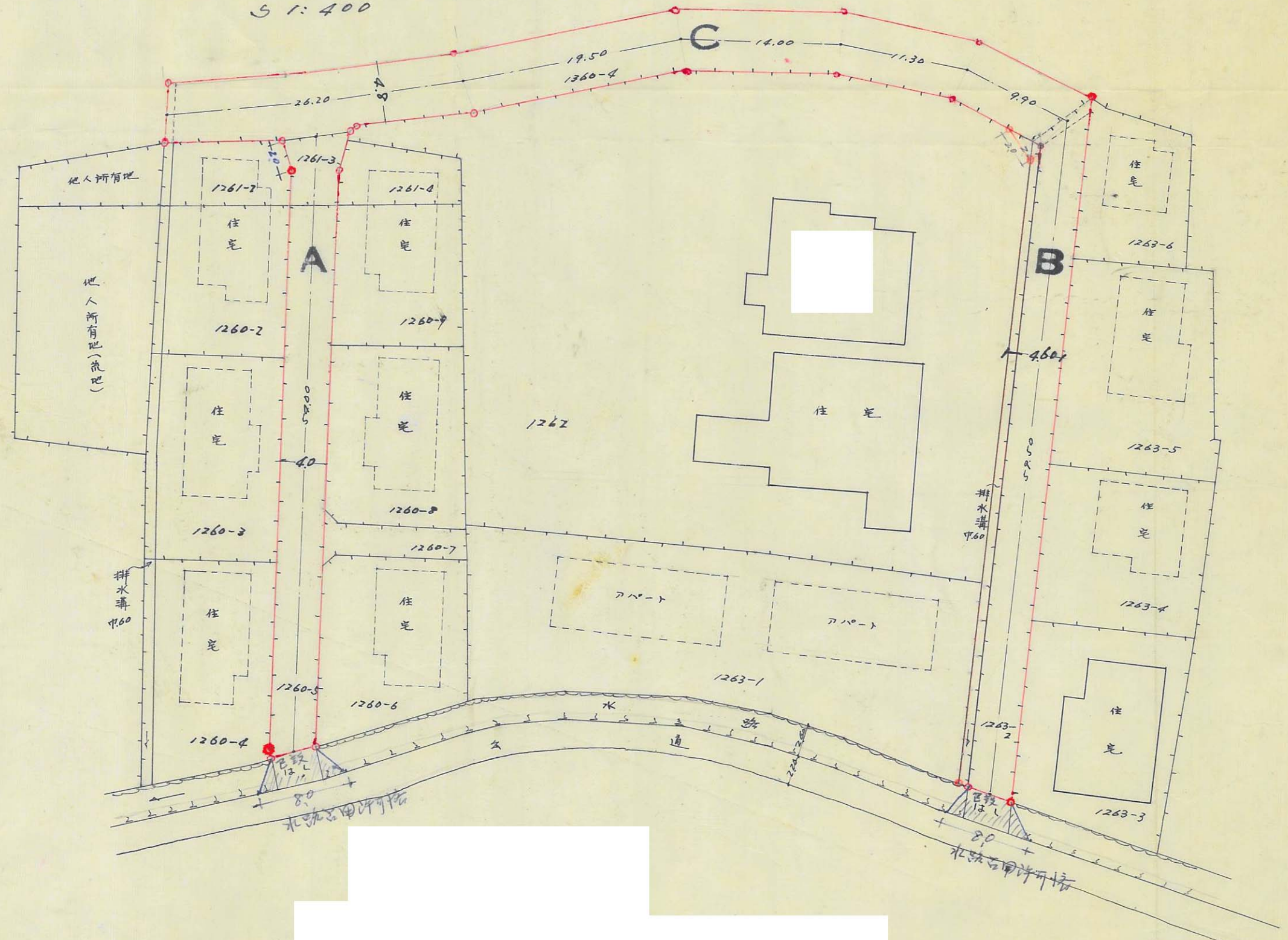
この図面記載のとおり道路の位置の指定・変更・廃止を承諾します。

|       |     |       |       |       |        |
|-------|-----|-------|-------|-------|--------|
| 道路の幅員 | 4.0 | 道路の延長 | 4.6   | 道路の面積 | 18.56  |
|       | 4.8 |       | 80.90 |       | 388.32 |
|       | 4.6 |       | 59.50 |       | 273.70 |



平面図

1:400



| 副交 | 延長     | 面積     |
|----|--------|--------|
| A  | 4.00   | 18.56  |
| B  | 4.60   | 216.50 |
| C  | 4.80   | 273.70 |
| 合計 | 194.40 | 490.20 |

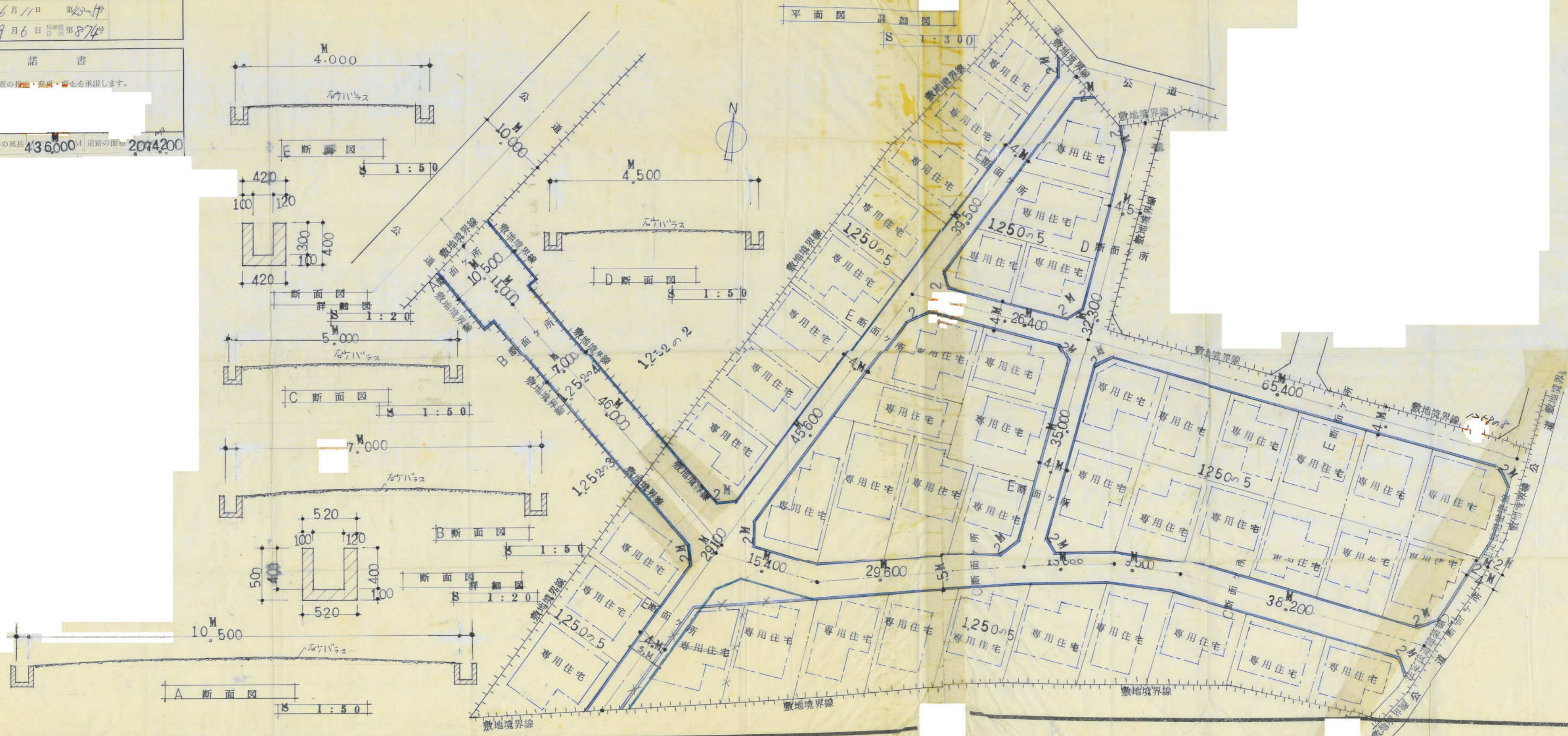


指定年月日・番号 昭和23年6月11日 第42-17  
告示年月日・番号 昭和23年9月6日 第874号

承諾書

この図面記載のとおり道路の位置の指定・変更・廃止を承諾します。

(申請) M 10,500  
道路幅員 7,000 M 道路の延長 436,000 M 道路の面積 207,4200





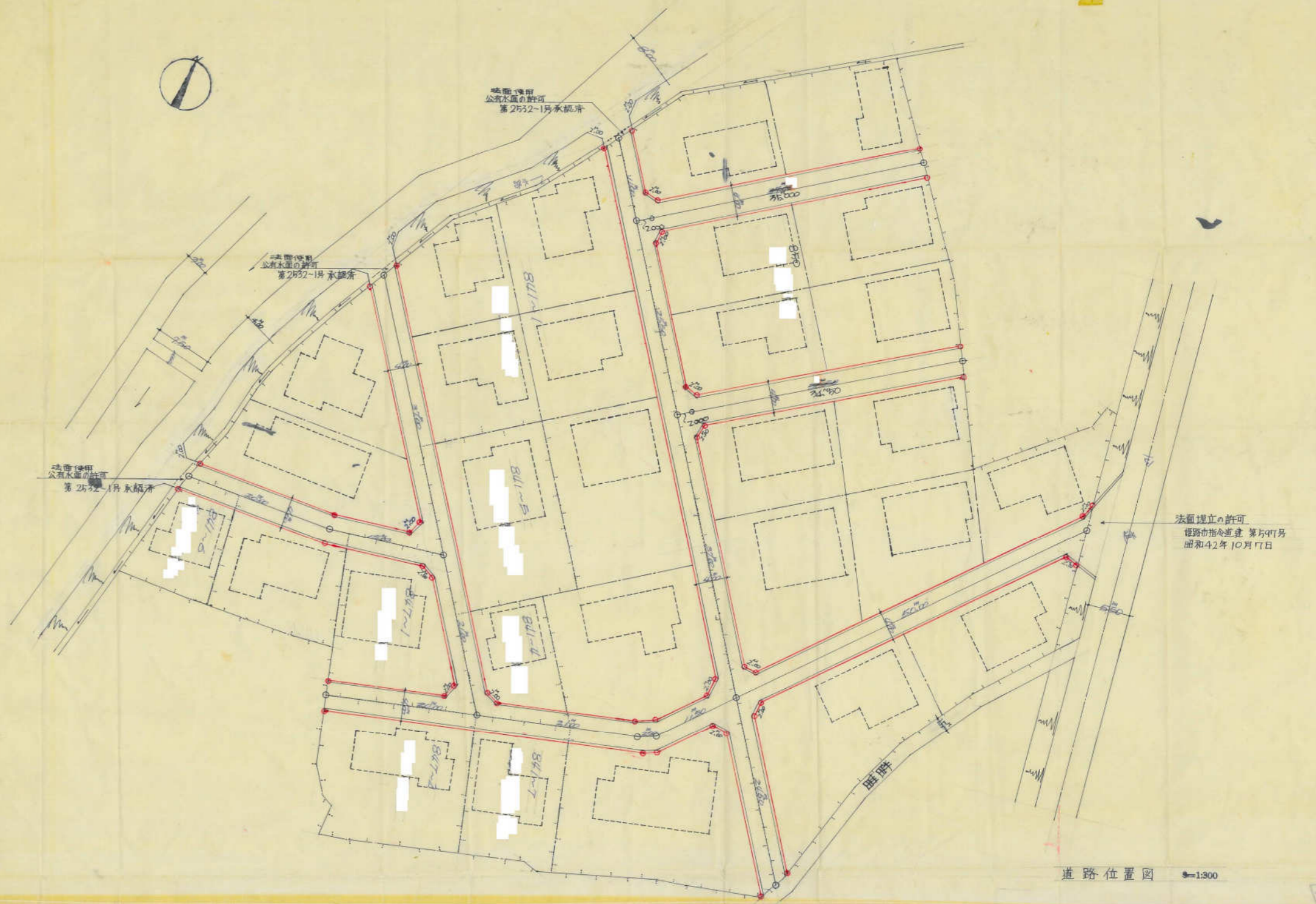

様式第1号(A)

指定年月日・番号 昭和43年6月17日 第252号  
告示年月日・番号 昭和43年9月6日 第874号

承諾書

Cの四圍記載のとおり道路の位置の指定・変更一紙承諾します。

道路の幅員 4.00 M 道路の延長 357.70 M 道路の面積 1444.00<sup>M<sup>2</sup></sup>



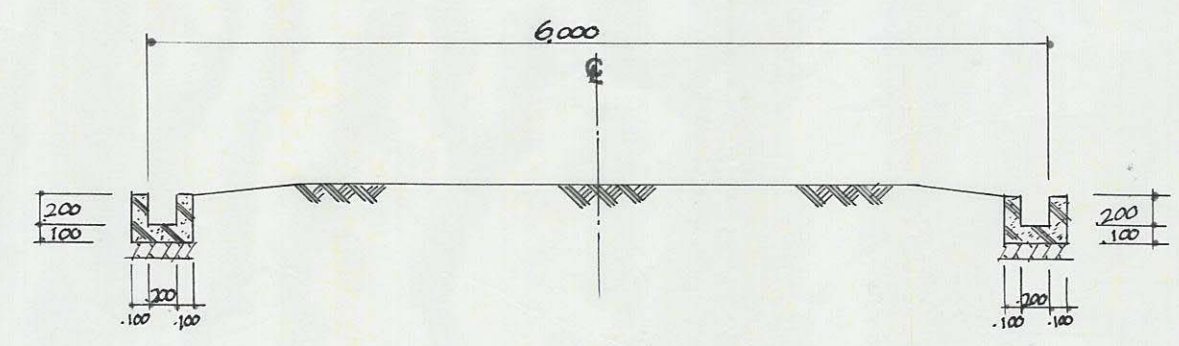
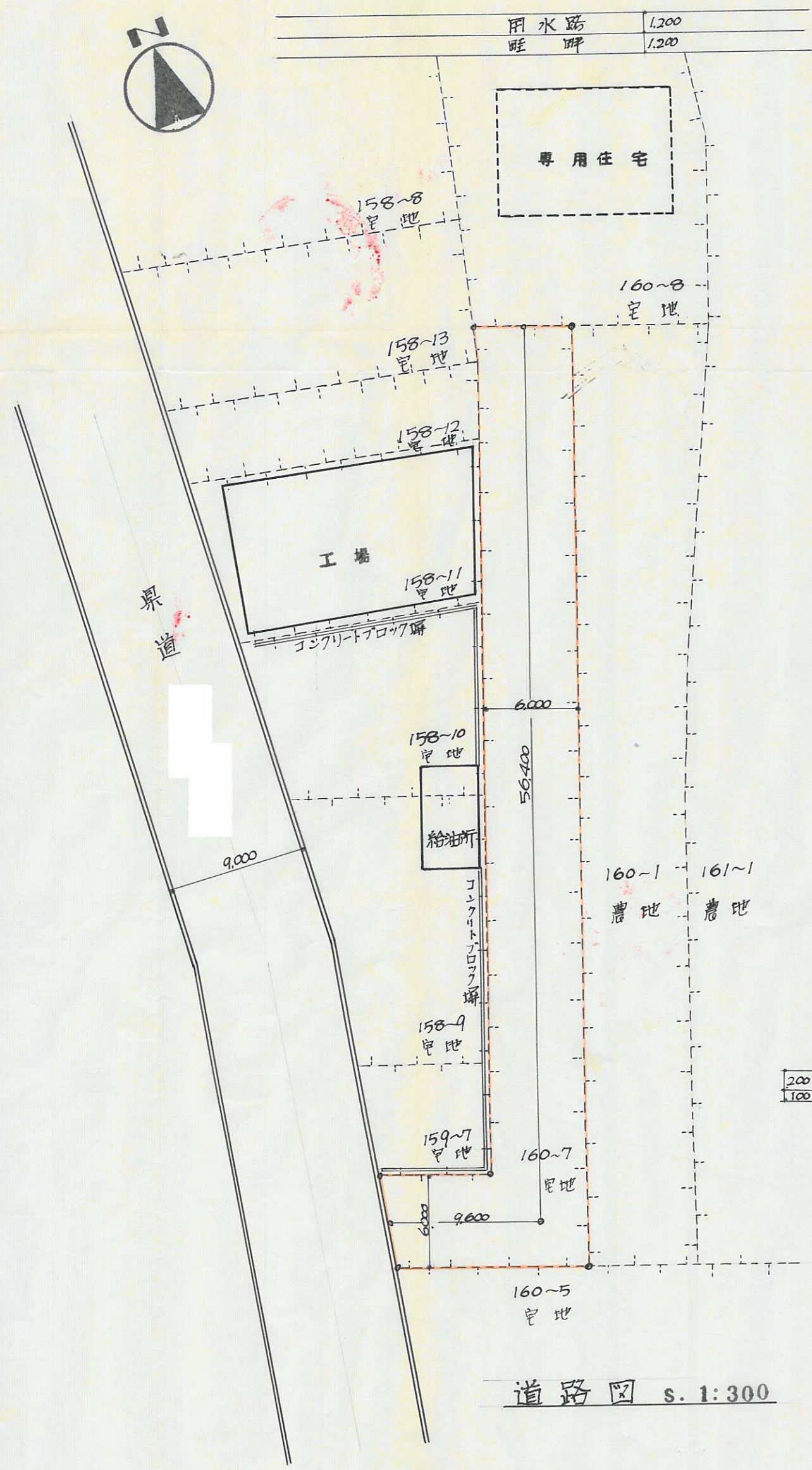


|          |            |            |
|----------|------------|------------|
| 指定年月日・番号 | 昭和42年6月11日 | 第42-10号    |
| 告示年月日・番号 | 昭和42年9月6日  | 兵庫県告示第876号 |

承諾書

この図面記載のとおり道路の位置の指定・変更・廃止を承諾します。

|       |        |       |         |       |                                 |
|-------|--------|-------|---------|-------|---------------------------------|
| 道路の幅員 | 6.00 M | 道路の延長 | 66.00 M | 道路の面積 | 394.08 <sup>m<sup>2</sup></sup> |
|-------|--------|-------|---------|-------|---------------------------------|



断面図 s. 1:50

38  
B




|          |            |            |
|----------|------------|------------|
| 指定年月日・番号 | 昭和42年8月20日 | 第42-59     |
| 告示年月日・番号 | 昭和42年9月6日  | 兵庫県告示第874号 |

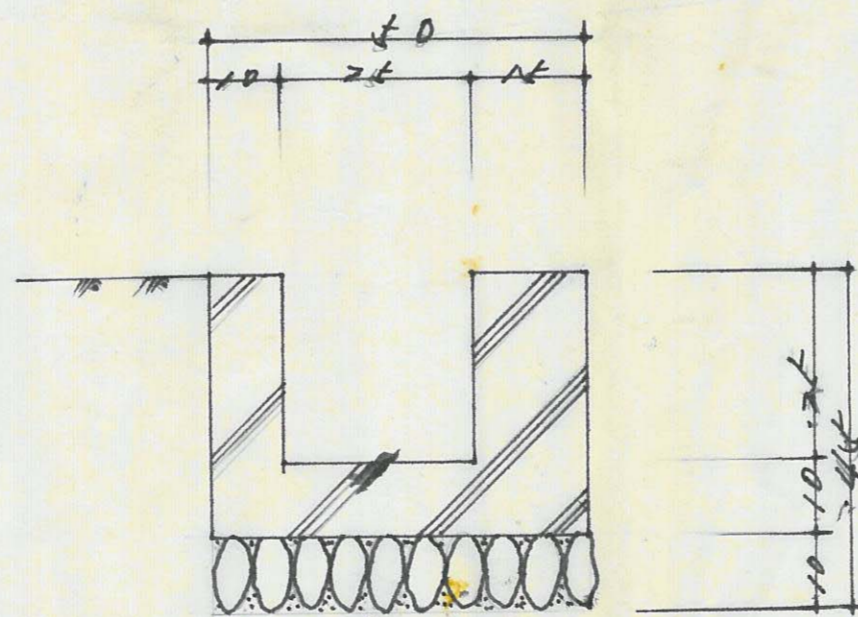
承諾書

この図面記載のとおり道路の位置の指定・変更・廃止を承諾します。

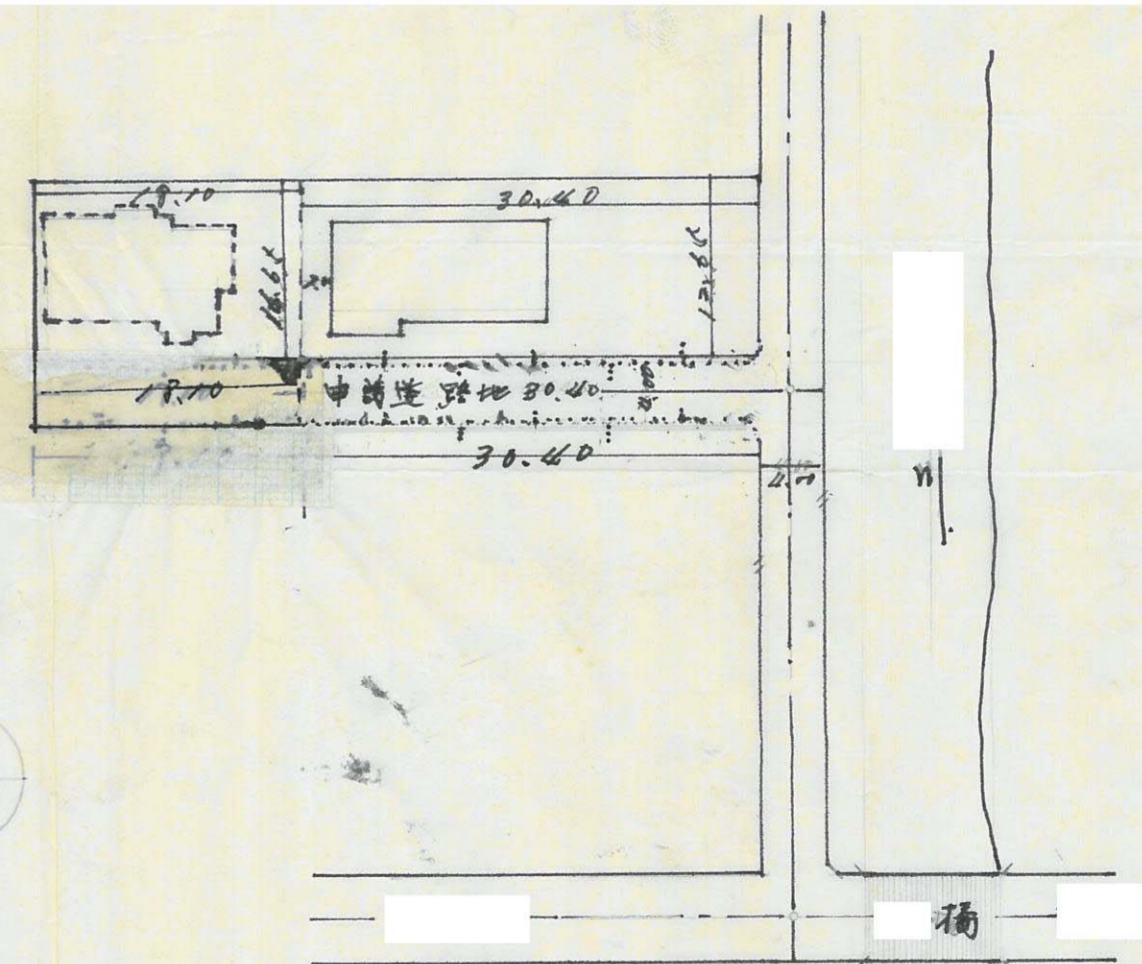
|       |     |       |         |       |          |
|-------|-----|-------|---------|-------|----------|
| 道路の幅員 | 4 M | 道路の延長 | 48.50 M | 道路の面積 | 194.00 ㎡ |
|-------|-----|-------|---------|-------|----------|



道路横断面図



側溝構造図



道路計算

|                         |                     |
|-------------------------|---------------------|
| 4.00 × 30.40            | = 121.60㎡           |
| <del>4.00 × 18.10</del> | <del>= 72.40</del>  |
| 計                       | <del>= 194.00</del> |
| 計                       | 121.60㎡             |

配置図 1/500

39  
B

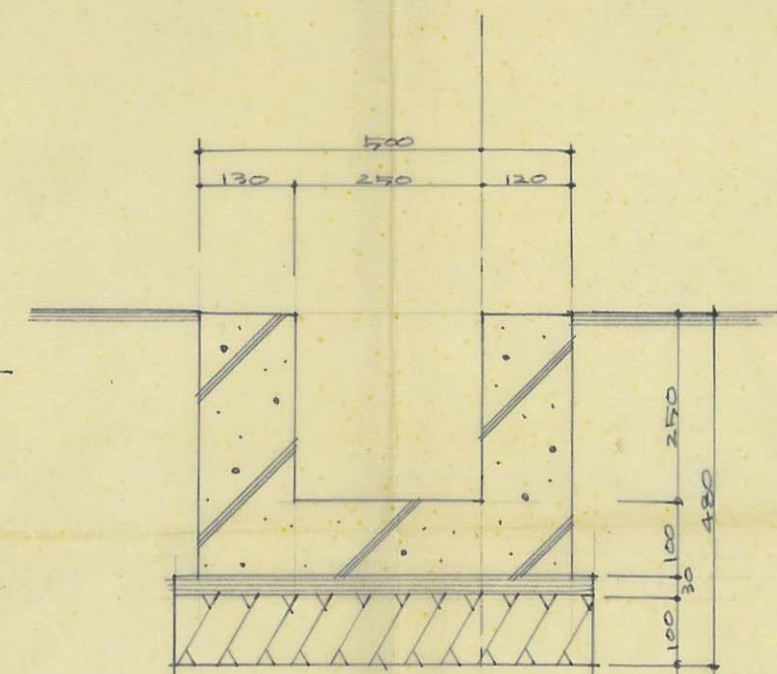
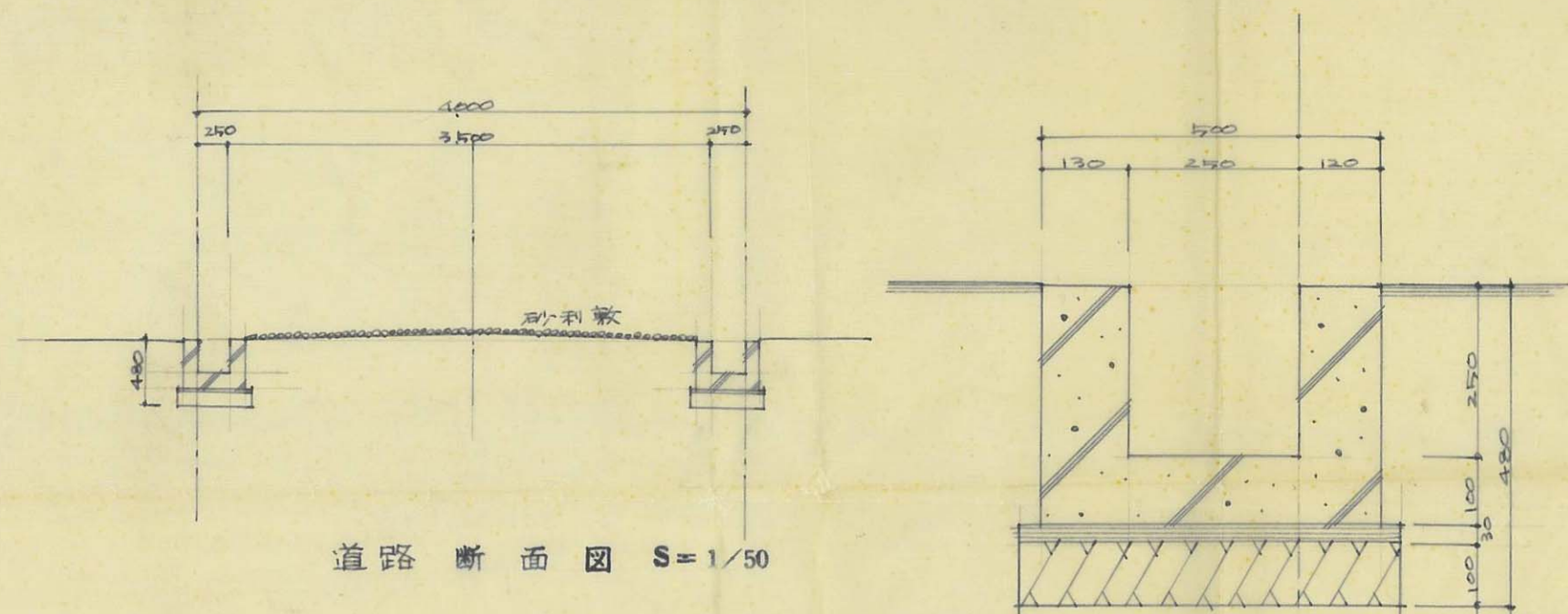


|          |                    |
|----------|--------------------|
| 指定年月日・番号 | 昭和43年7月8日 第43-68   |
| 告示年月日・番号 | 昭和43年9月6日 兵庫県第894号 |

承諾書

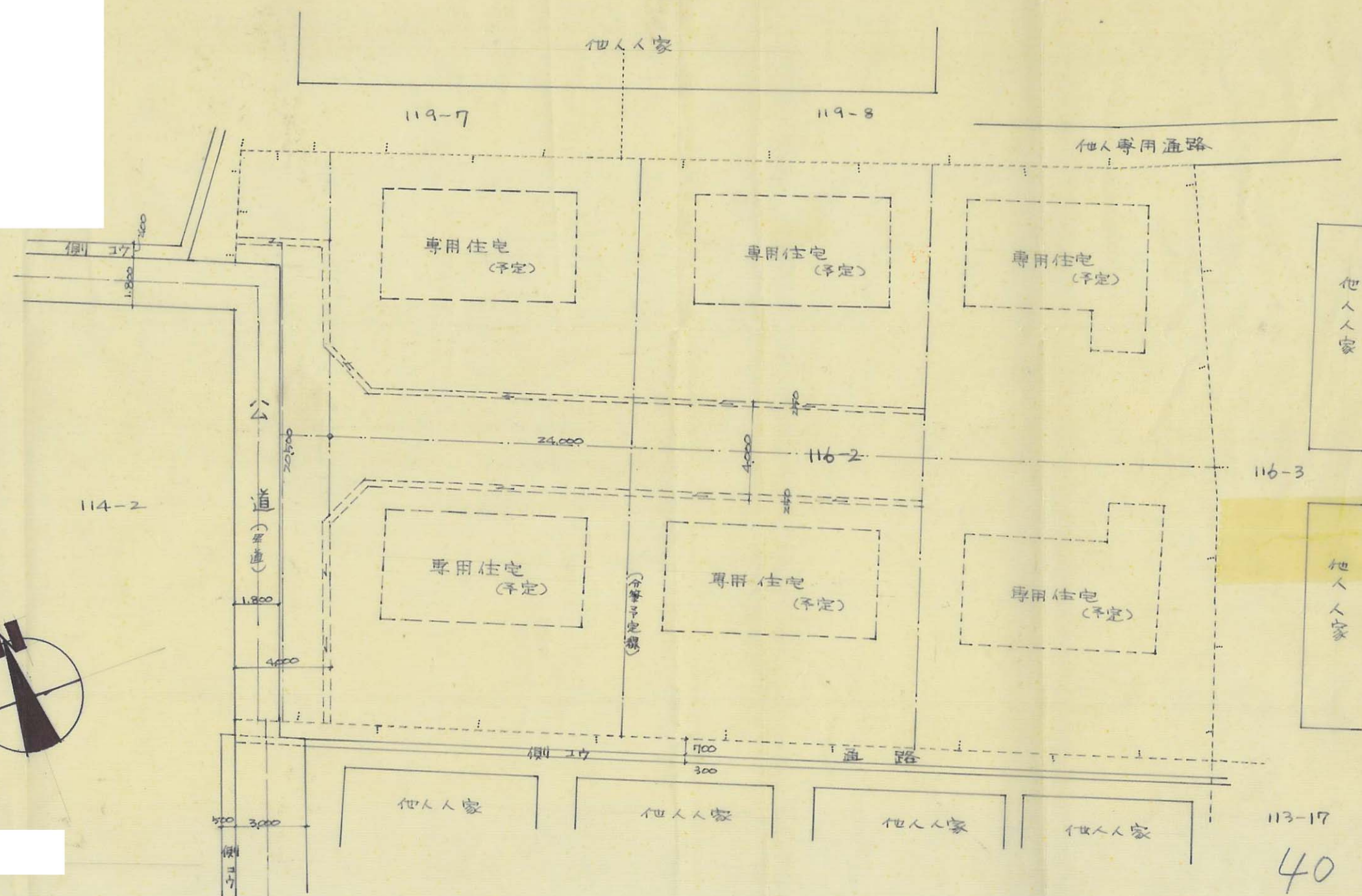
この図面記載のとおり道路の位置の指定・変更・廃止を承諾します。

|       |         |       |          |       |                       |
|-------|---------|-------|----------|-------|-----------------------|
| 道路の幅員 | 4.000 M | 道路の延長 | 24.000 M | 道路の面積 | 136.00 M <sup>2</sup> |
|-------|---------|-------|----------|-------|-----------------------|



平面図 S=1/200

|      |                       |
|------|-----------------------|
| 用地面積 | 441.84 M <sup>2</sup> |
| 道路幅員 | 4.000 M               |
| 道路延長 | 24.000 M              |
| 道路面積 | 136.00 M <sup>2</sup> |







指定年月日・番号 昭和43年7月1日 第43-7号  
 告示年月日・番号 昭和43年9月6日 兵庫県告示第874号

承諾書

この図面記載のとおり道路の位置の指定・変更・廃止を承諾します。

道路の幅員 4.5 M 道路の延長 526. M 道路の面積 2400. M<sup>2</sup>

|   |                                   |
|---|-----------------------------------|
| 1 | 526.0 × 4.5 = 2367 M <sup>2</sup> |
| □ | 25 × 25 × 1/4 × 4 = 6.25          |
| △ | 3 × 3 × 1/4 × 8 = 18.             |
| ○ | 2 × 2 × 1/4 × 9 = 9               |
| 計 | 2400 M <sup>2</sup>               |






| 道路の位置の指定取消台帳                      |                    | 地 | 区 |
|-----------------------------------|--------------------|---|---|
| 指定年月日・番号                          | 昭和43年7月18日 第45-80号 |   |   |
| 告示年月日・番号                          | 昭和43年9月6日 第874号    |   |   |
| 申請者住所氏名                           | [Redacted]         |   |   |
| <b>承 諾 書</b>                      |                    |   |   |
| この図面記載のとおり道路の位置の指定・変更・廃止を承諾いたします。 |                    |   |   |
| [Redacted]                        |                    |   |   |

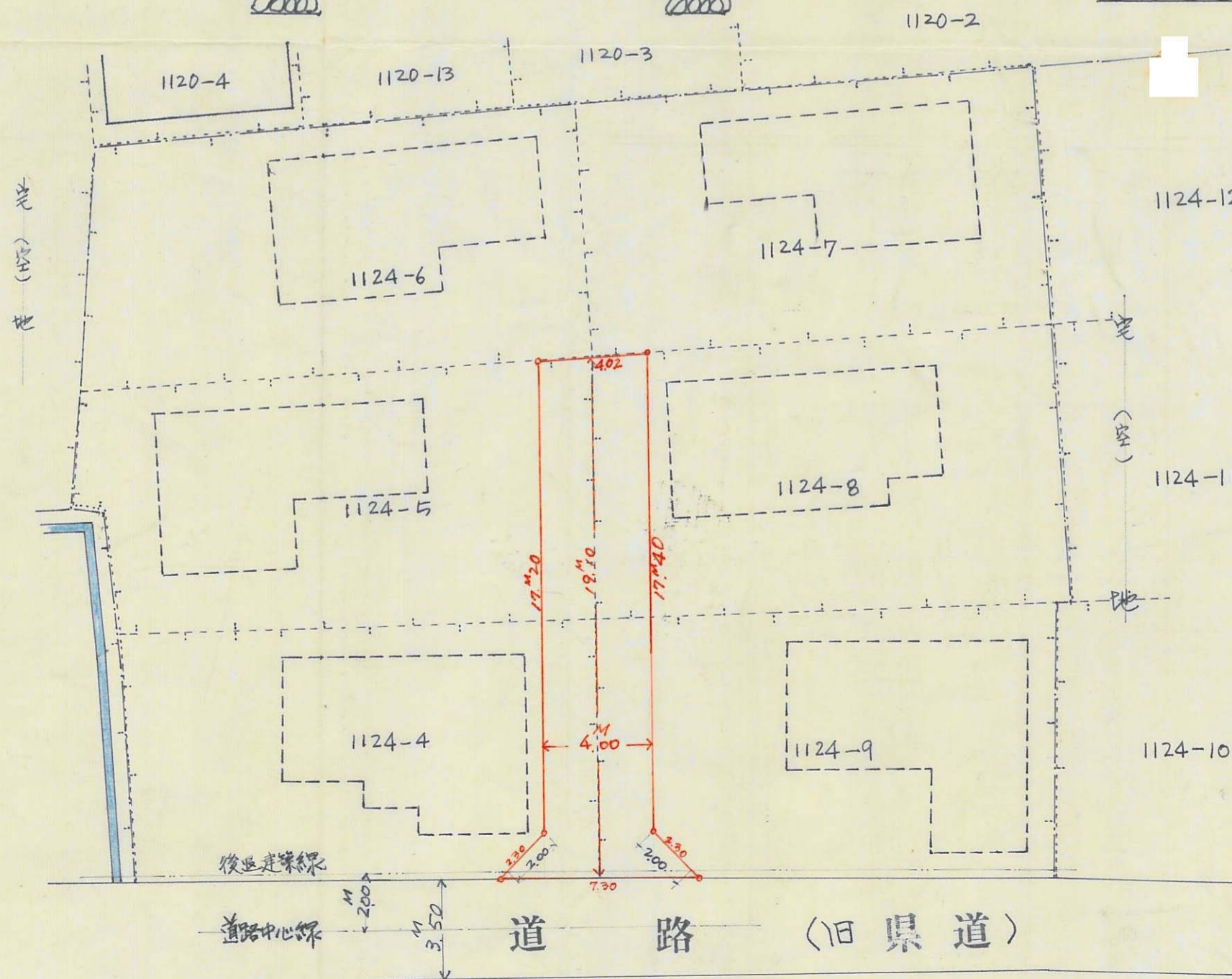
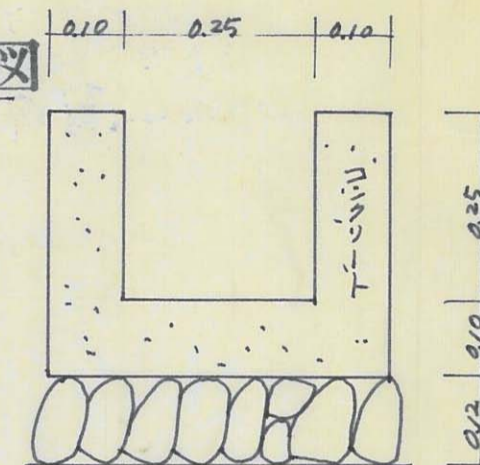
道路断面図

1:50



側溝断面図

1:10



|      |                 |        |
|------|-----------------|--------|
| 団地面積 | 159.63          | 158.59 |
|      | 170.34          | 170.60 |
|      | 167.25          | 163.74 |
| 道路面積 | 計 990.15 平方メートル |        |
| 道路幅員 | 4xH/L           |        |
| 道路延長 | 19xH/L          |        |

測量図

Scale 1:200

42  
A  
3





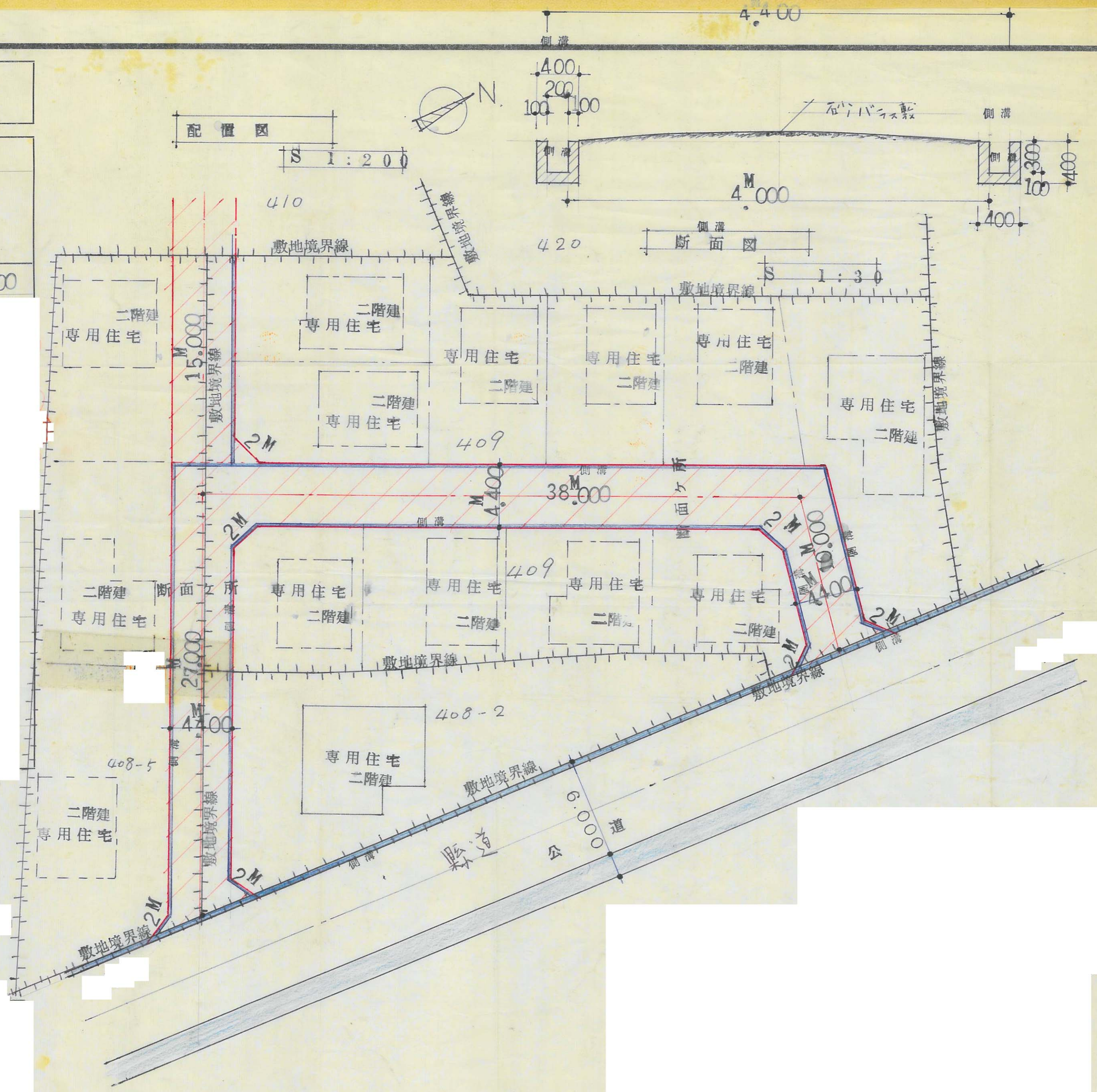


指定年月日・番号 昭和43年7月18日 第4284号  
告示年月日・番号 昭和43年7月6日 兵庫県第874号

承諾書

この図面記載のとおり道路の位置の指定・変更・廃止を承諾します。

道路の幅員 4.400 M 道路の延長 65.000 M 道路の面積 266.000



44  
13



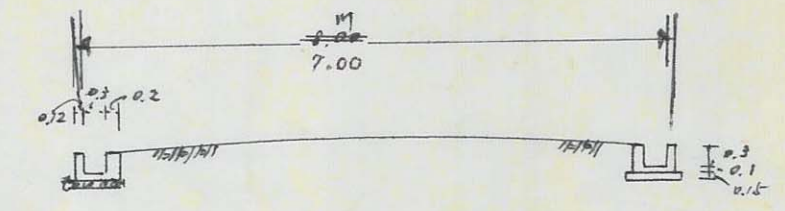
|          |                      |
|----------|----------------------|
| 指定年月日・番号 | 昭和43年7月9日 第4287号     |
| 告示年月日・番号 | 昭和43年9月8日 兵庫県告示第874号 |

承諾書

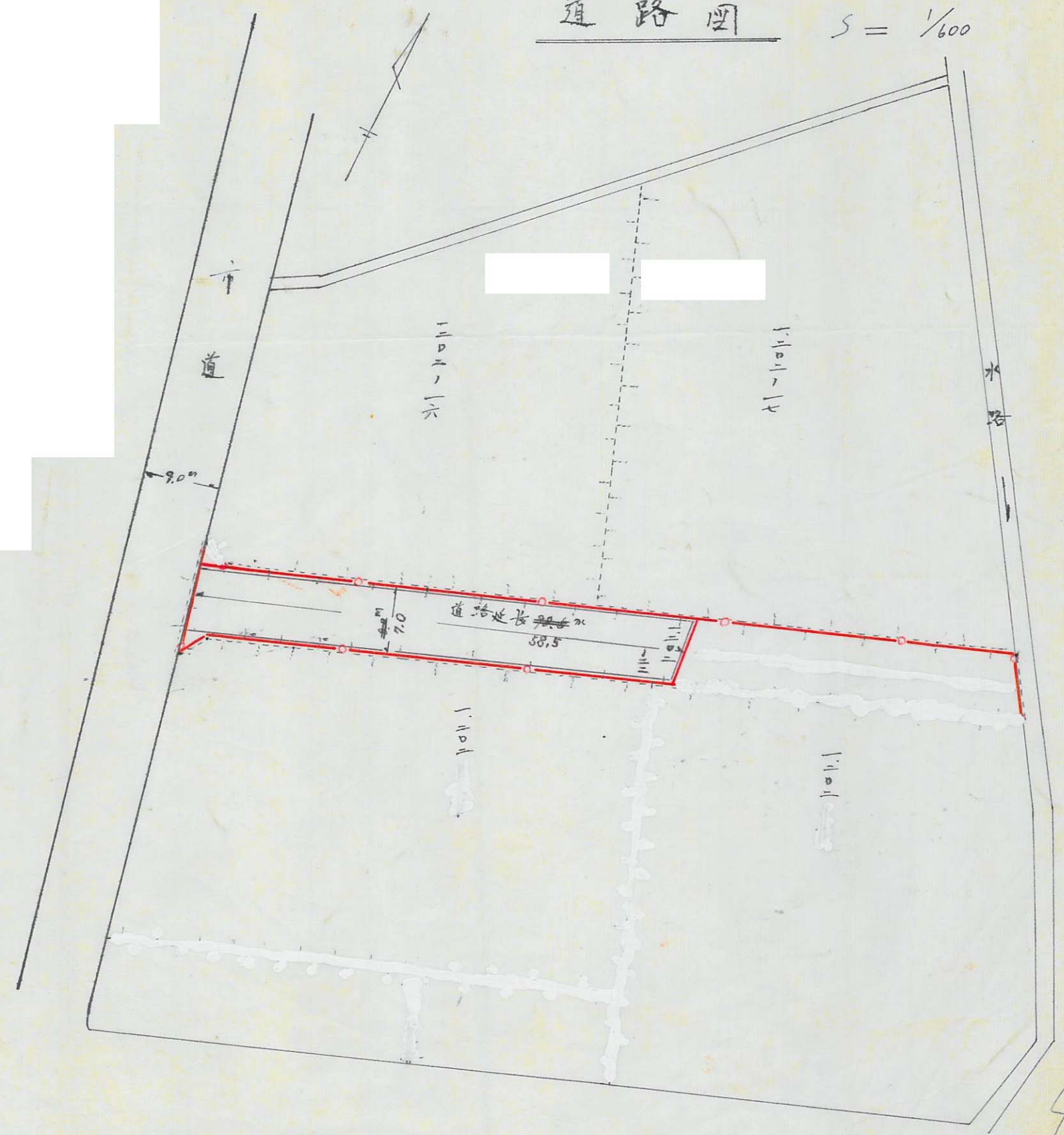
この図面記載のとおり道路の位置の指定・変更・廃止を承諾します。

|       |                     |       |        |       |              |
|-------|---------------------|-------|--------|-------|--------------|
| 道路の幅員 | $\frac{7.0}{9.0}$ M | 道路の延長 | 58.5 M | 道路の面積 | 394.00 $m^2$ |
|-------|---------------------|-------|--------|-------|--------------|

標準断面図  $S = 1/100$



道路図  $S = 1/600$



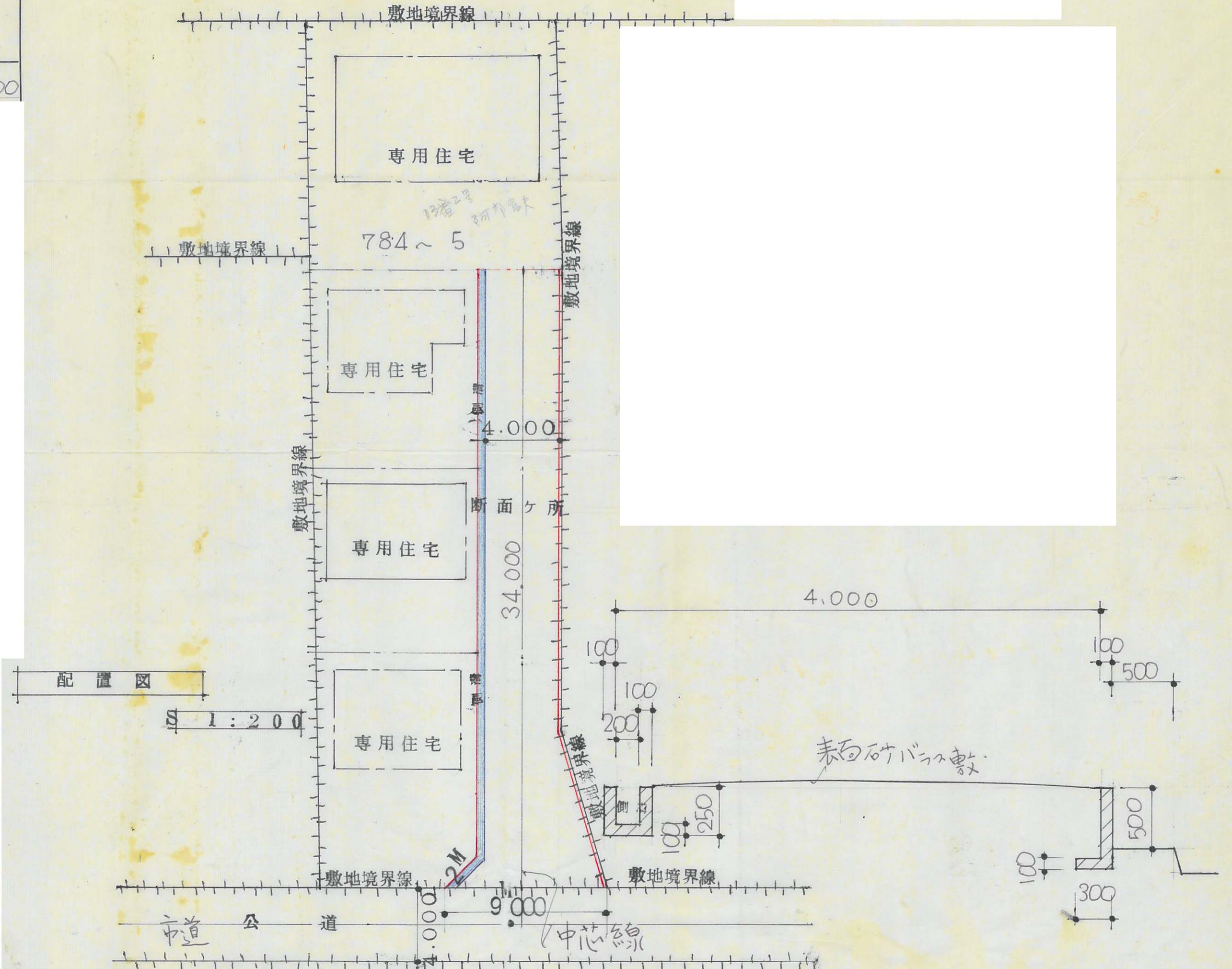


|          |                      |
|----------|----------------------|
| 指定年月日・番号 | 昭和43年7月8日 第43-8号     |
| 告示年月日・番号 | 昭和43年9月6日 兵庫県告示第874号 |

承諾書

この図面記載のとおり道路の位置の指定・変更・廃止を承諾します。

|       |         |       |          |       |                        |
|-------|---------|-------|----------|-------|------------------------|
| 道路の幅員 | 4.000 M | 道路の延長 | 34.000 M | 道路の面積 | 140.000 M <sup>2</sup> |
|-------|---------|-------|----------|-------|------------------------|



46

13番2号 阿部家

B



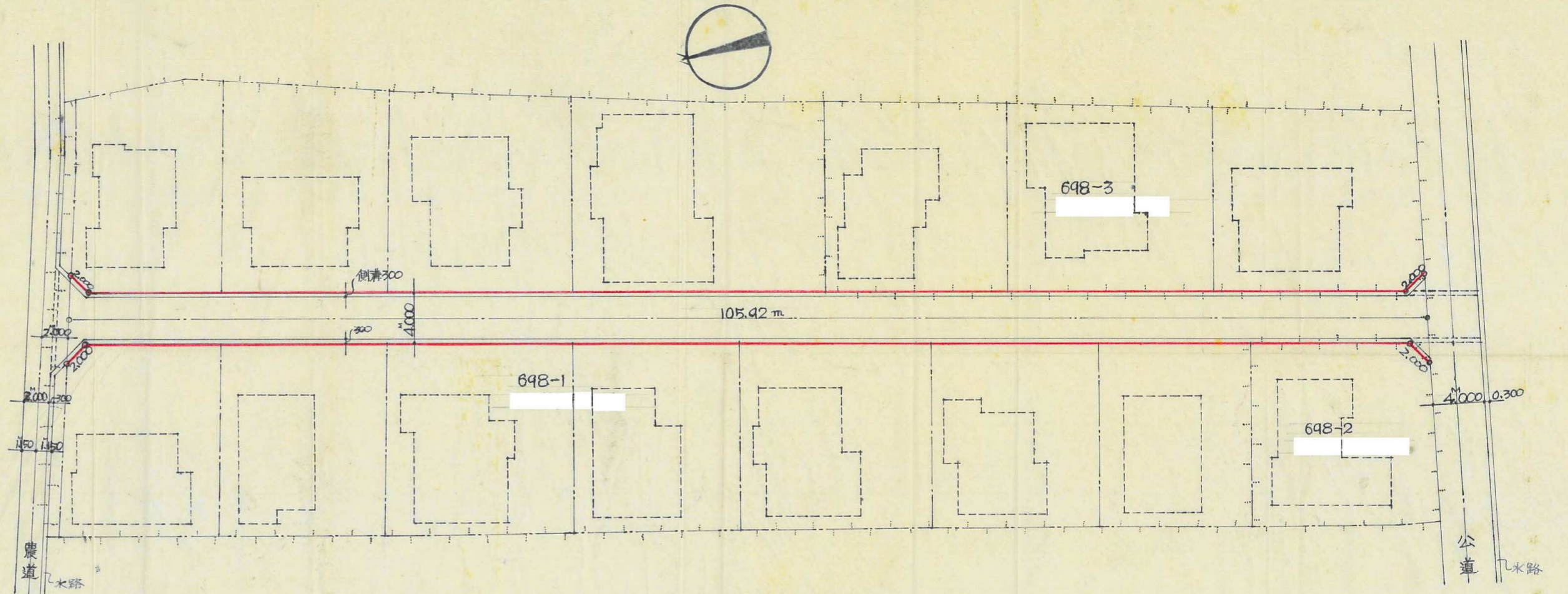
様式第15号(A2)

|          |           |            |
|----------|-----------|------------|
| 指定年月日・番号 | 昭和43年7月8日 | 第40-96号    |
| 告示年月日・番号 | 昭和43年9月6日 | 兵庫県告示第874号 |

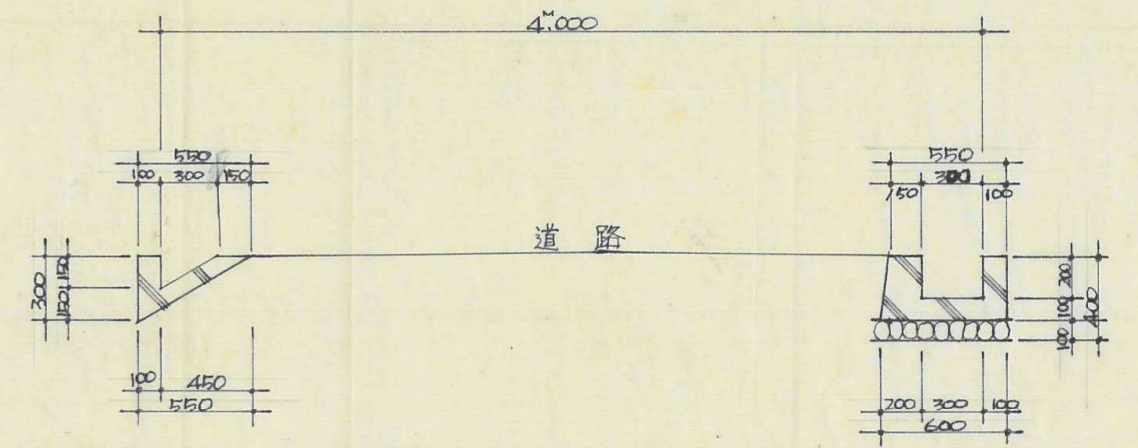
承諾書

この図面記載のとおり道路の位置の指定・変更・掘削を承諾します。

|       |        |       |          |       |                       |
|-------|--------|-------|----------|-------|-----------------------|
| 道路の幅員 | 4.00 M | 道路の延長 | 105.42 M | 道路の面積 | 423.68 M <sup>2</sup> |
|-------|--------|-------|----------|-------|-----------------------|



道路位置図 S=1:300



道路断面図 S=1:30

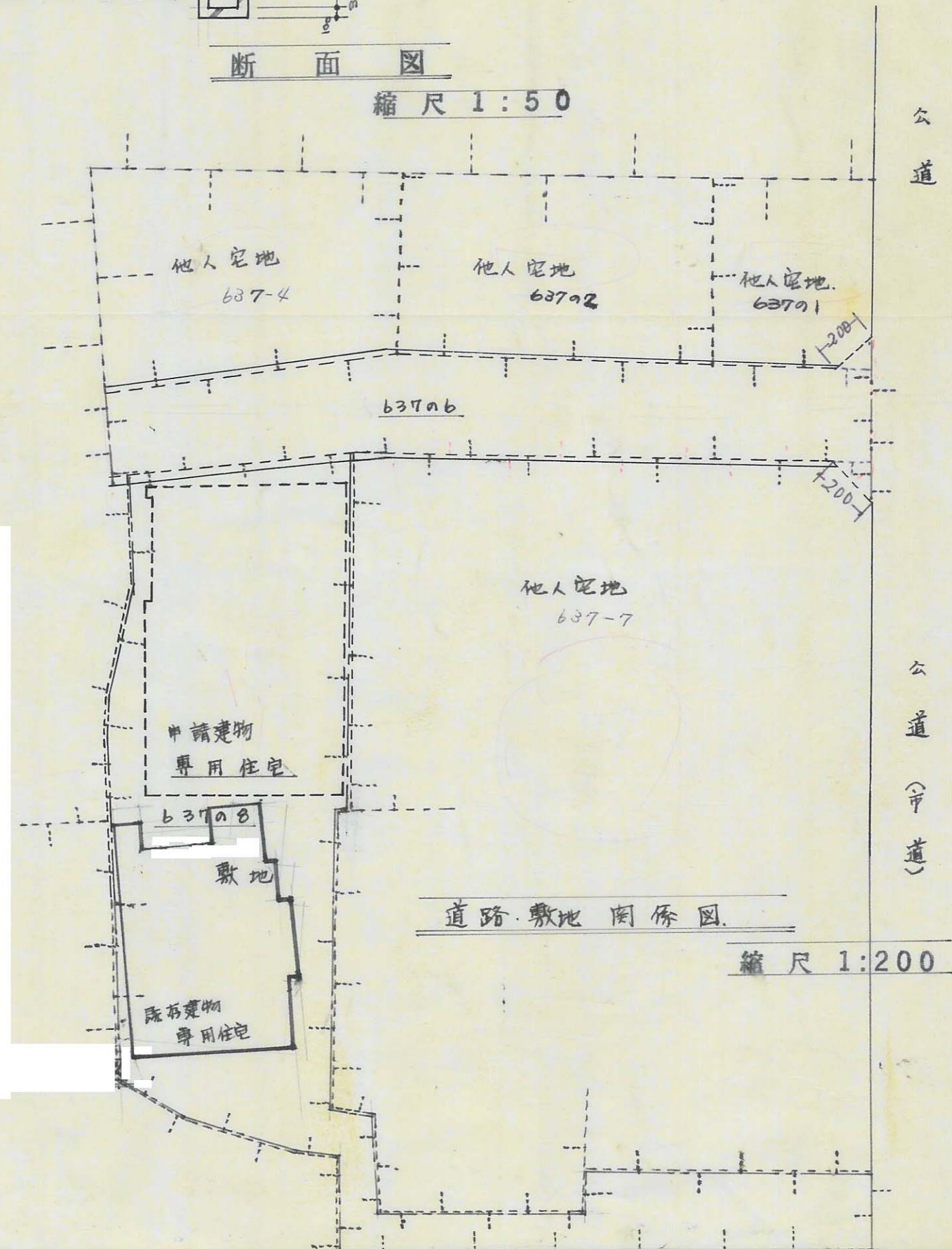

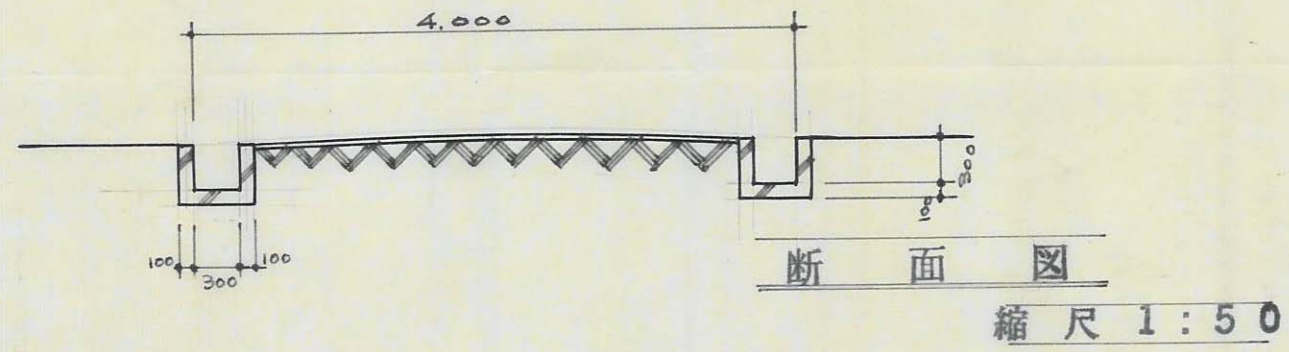
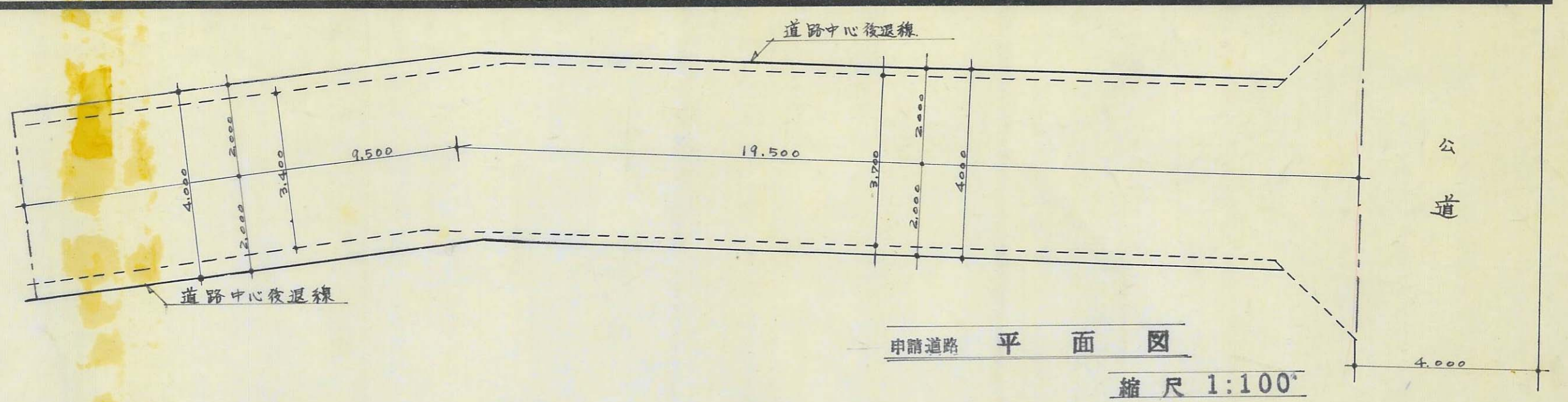


|          |           |            |
|----------|-----------|------------|
| 指定年月日・番号 | 昭和42年8月7日 | 第43-10号    |
| 告示年月日・番号 | 昭和42年9月6日 | 兵庫県告示第874号 |

承諾書

この図面記載のとおり道路の位置の指定・変更・廃止を承諾します。

|       |     |       |      |       |                       |
|-------|-----|-------|------|-------|-----------------------|
| 道路の幅員 | 4 M | 道路の延長 | 29 M | 道路の面積 | 167.01 M <sup>2</sup> |
|-------|-----|-------|------|-------|-----------------------|



48  
A



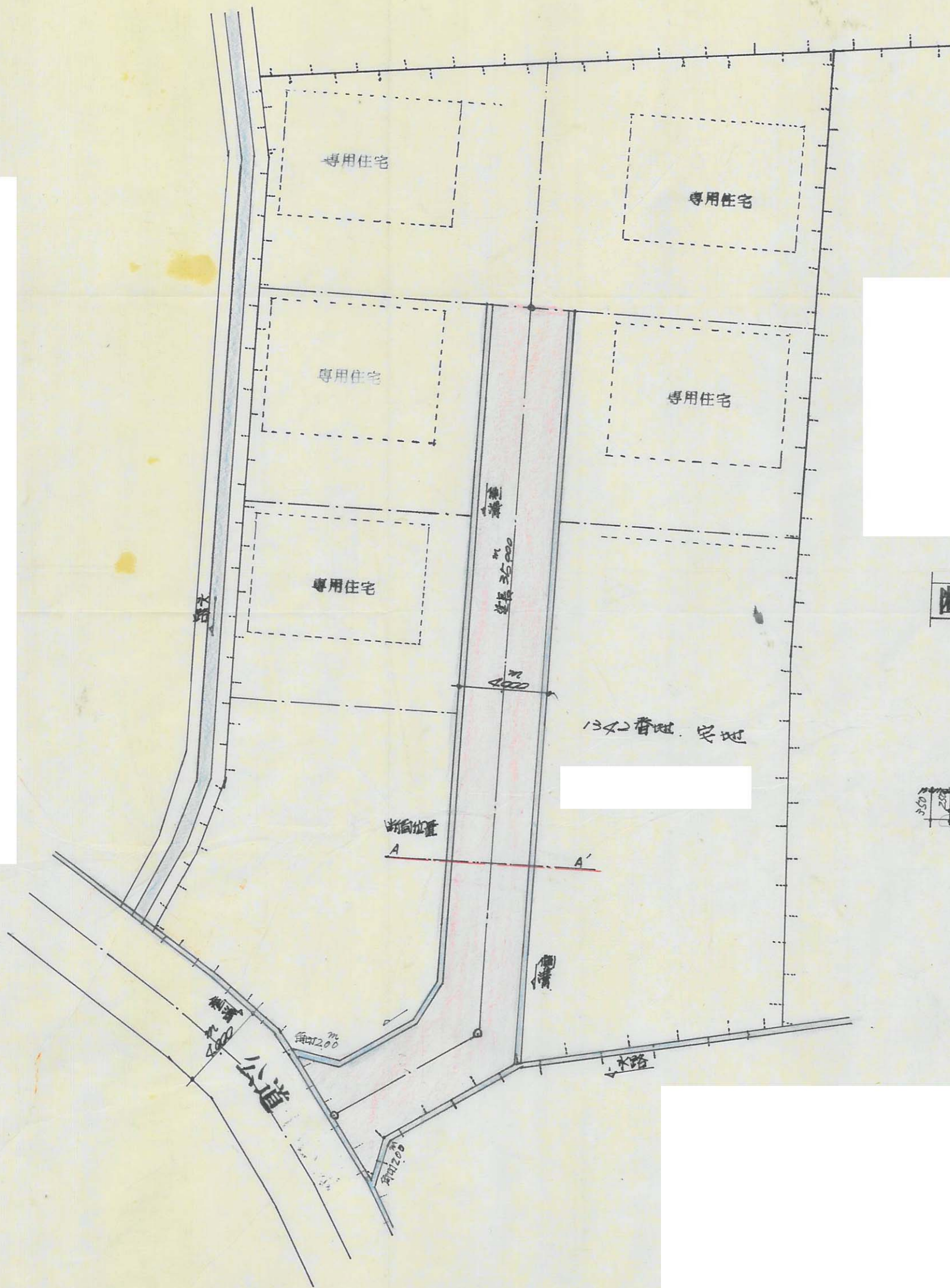
|          |           |            |
|----------|-----------|------------|
| 指定年月日・番号 | 昭和43年8月5日 | 第43-107号   |
| 告示年月日・番号 | 昭和43年9月6日 | 兵庫県告示第874号 |

承諾書

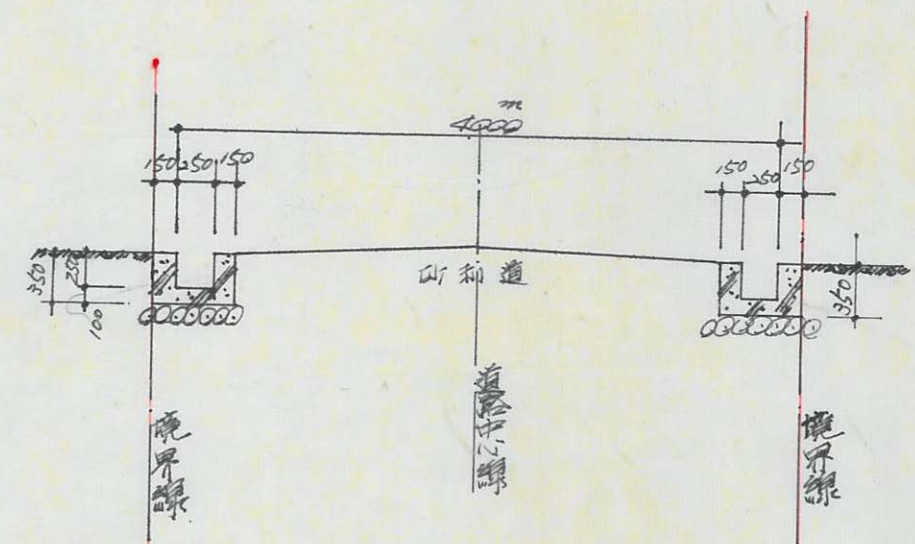
この図面記載のとおり道路の位置の指定・変更・廃止を承諾します。

|       |        |       |         |       |        |
|-------|--------|-------|---------|-------|--------|
| 道路の幅員 | 4.00 M | 道路の延長 | 35.00 M | 道路の面積 | 138.00 |
|-------|--------|-------|---------|-------|--------|

平面図 1:200



断面図 1:50 (A~A')



49  
A

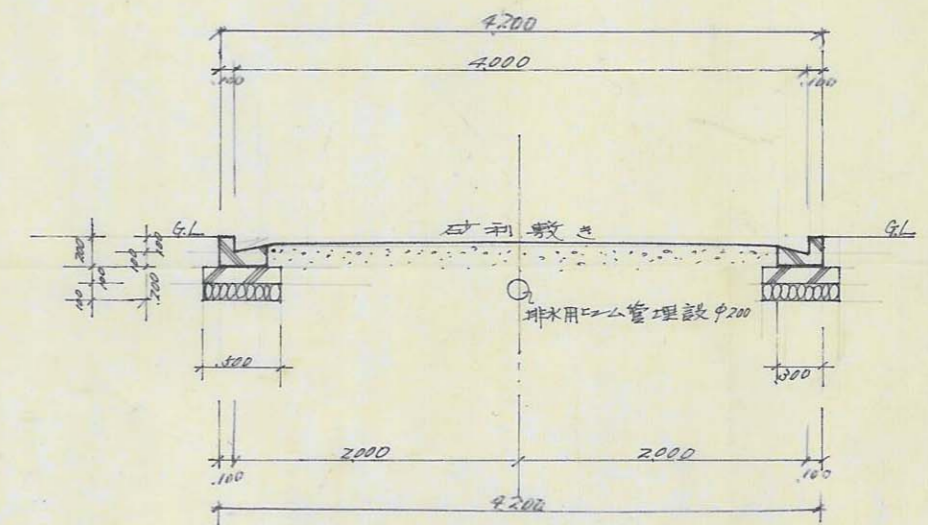
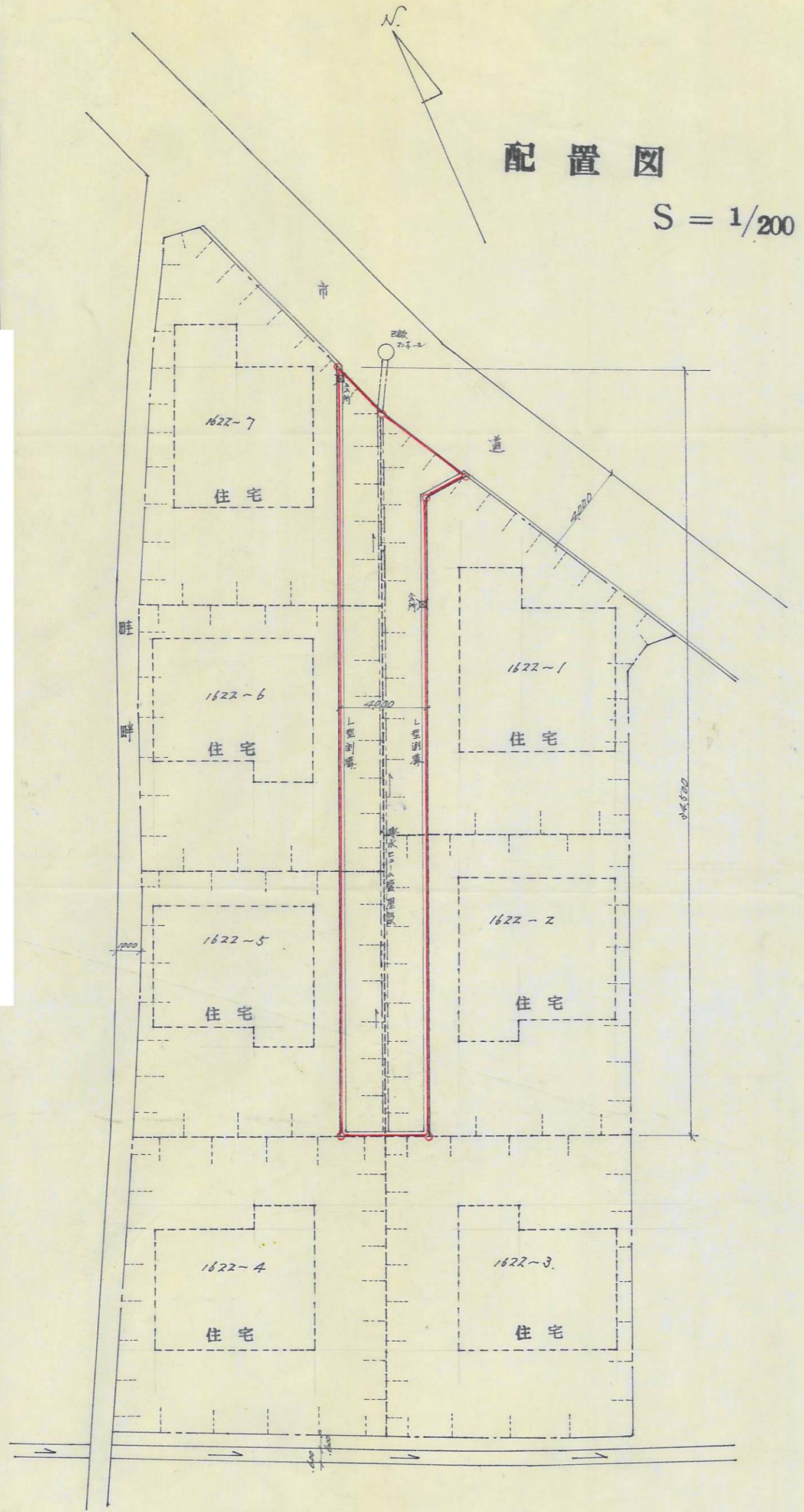


|          |           |            |
|----------|-----------|------------|
| 指定年月日・番号 | 昭和43年8月5日 | 第15-11号    |
| 告示年月日・番号 | 昭和43年9月6日 | 兵庫県告示第874号 |

承諾書

この図面記載のとおり道路の位置の指定・変更・廃止を承諾します。

|       |         |       |          |       |                        |
|-------|---------|-------|----------|-------|------------------------|
| 道路の幅員 | 4.000 M | 道路の延長 | 34.500 M | 道路の面積 | 133.000 m <sup>2</sup> |
|-------|---------|-------|----------|-------|------------------------|



50  
A