

昭和43年度

図面ページ	指定番号	指定年月日	地名	備考
1	2868	43.04.01	伊伝居字山崎806-355	
2	2870	43.04.01	飾磨区構字東津田新田1029-1	市道 飾磨313,314号線
3	2875	43.04.01	飾磨区恵美酒字杉本526他	一部市道 飾磨353,354号線
4	2876	43.04.01	保城字高町178-1	
5	2877	43.04.01	田寺字洪気411,453-1他	一部市道59-3一部取消(59.9.29) 一部取消60-1(60.9.17) 幹48号線
6	2885	43.04.01	保城字山田253-1,2	
7	2886	43.04.10	網干区興浜字式樋1314-1	一部市道網干139~143号線
8	2891	43.04.01	勝原区朝日谷字大門17-3他	市道 勝原201,202号線
9	2892	43.04.01	網干区興浜字鶴家1944-1,1946-1	市道 網干127号線
10	2895	43.04.01	辻井字楠谷2-5~14	一部市道安室190号線
11	2899	43.04.17	辻井字楠谷55-6~14	
12	2905	43.04.23	新在家八反長299-5他	市道城西82号線
13	2906	43.04.17	今宿字藤谷215-10	一部市道 高岡144号線 736の延長
14	2907	43.05.06	北平野字七反田696	
15	2913	43.06.11	今宿字北池235	市道高岡57,175~179号線
16	43- 3	43.04.23	土山字ヒマキ736他	一部市道 荒川161号線
17	43- 4	43.04.23	飯田280他	
18	43- 5	43.04.23	大津区天満字近道164-1他	市道 大津183~186号線
19	43- 6	43.04.23	井ノ口字未明450-1	市道 荒川73号線
20	43- 10	43.07.01	網干区和久字土前田143-1	市道 旭陽62号線
21	43- 11	43.05.06	新在家字三反田64-2	
22	43- 12	43.05.23	辻井字宮ノ前98-1他40筆	
23	43- 13	43.05.23	辻井字宮ノ前96~97	
24	43- 14	43.10.25	町ノ坪字豆田494-1~7,496-1	市道 荒川143号線
25	43- 15	43.05.07	辻井字宮ノ谷133-2他20筆	
26	43- 17	43.05.07	伊伝居字小山崎806-650他	
27	43- 31	43.05.23	大塩町字稲荷934-1	一部市道大塩62号線
28	43- 32	43.06.03	花田町加納原田字ノ坪252-1	
29	43- 33	43.05.23	田寺字村中52-1~8	
30	43- 36	43.05.27	白浜字四ノ坪甲204-1	市道 白浜134号線
31	43- 41	43.06.03	大津区天神町2丁目87-7	
32	43- 42	43.06.03	八代富士才町730-1	
33	43- 43	43.06.03	北平野字松五本612-4,5	市道 城北161号線
34	43- 44	43.06.03	御立字北門996-1他	市道 安室202号線
35	43- 46	43.07.01	広畑区才字郷庵1260他	市道 八幡47,52号線
36	43- 51	43.06.11	御立字内河原1250-1他	
37	43- 52	43.06.11	北平野町字竹ヶ端841-1	
38	43- 53	43.06.11	網干区坂出160-7	一部市道旭陽89号線
39	43- 59	43.06.20	網干区大江島片大近田117-4	
40	43- 65	43.07.08	伊伝居字番替116-2	

昭和43年度

図面ページ	指定番号	指定年月日	地名	備考
41	43- 71	43.07.01	白浜町字十八反田丙450-5他	一部市道白浜86~89号線
42	43- 80	43.07.18	書写字二ノ辺向ヒ1124-4	13-2で廃止
43	43- 81	43.07.18	下野田字ドンデン55-1他	?不明(区画整理)
44	43- 85	43.07.18	北平野町字林田409他	21-1一部廃止
45	43- 87	43.07.09	飾磨区中島字真鶴上1202	
46	43- 95	43.07.18	伊伝居字小山崎784-5	
47	43- 96	43.07.18	書写字東横大道698-1他	市道 曾左119号線
48	43- 105	43.08.05	八代挾向637-6他	
49	43- 109	43.08.05	御立字前田1342	
50	43- 111	43.08.05	御立字河原1622-1~7	
51	43- 112	43.11.05	保城字大岩ノ下382-1,377-1他	一部取消4-2(4.12.22)
52	43- 113	43.08.05	的形町の形753-1	
53	43- 114	43.08.05	飾磨区高町字古屋敷16-1	
54	43- 115	43.08.05	勝原区山戸字中81-4	
55	43- 116	43.08.05	花田町上原田字六反田251-1~15他	
56	43- 121	43.08.27	大津区天満字菅原533,538	一部市道 大津144,145号線
57	43- 128	43.08.21	今宿字片田275-1	
58	43- 129	43.08.21	井ノ口字石堤332-4,333他	
59	43- 130	43.08.21	田寺字中野280-1 ~14	市道空室321号線
60	43- 141	43.11.29	御立1567~1570	
61	43- 147	43.09.06	余部区上余部字高河原391-1	
62	43- 148	43.09.06	広畑区才字海田841-1~13	
63	43- 149	43.09.06	白国字内畑821-2 その他	
64	43- 150	43.09.06	飯田字湯田472-1	
65	43- 163	43.10.17	飾磨区下野田字八田18-1,19-6	
66	43- 169	43.09.30	飾磨区高町字細町173-3他	

67	43-170	43.10.22	仁豊野字卯田376-6他	市道、一覧表なし 砥堀18号線
68	43-171	43.11.16	野里字八反田507他	
69	43-177	43.10.08	辻井字山ノ脇220-1	
70	43-178	43.10.08	野里字梅ヶ坪847-1他	
71	43-189	43.11.05	飾磨区付城字尻戸173,175-1	市道 英賀 307.308
72	43-192	43.10.17	野里字阿保殿621-2,642-3	
73	43-193	43.12.16	今宿字面白1952-1他	
74	43-194	44.01.17	今宿字面白1953-1~7	9-30 廃止
75	43-195	43.10.17	伊伝居字小山崎84,85	
76	43-215	43.10.25	伊伝居字小山崎806-58	
77	43-218	43.11.29	北今宿字谷口30ヶ坪370-1,318-1	一部市道 高岡56号線
78	43-219	43.11.05	広畑区小坂字細長164-1,2	市道 広畑 188~191号線 図面 2
79	43-222	43.12.06	白浜町字片寄乙794	市道 白浜96~100号線
80	43-226	44.04.02	飾磨区英字東浜1959他	市道 英賀221号線
81	43-227	43.11.05	岩端町174-1他4筆	

昭和43年度

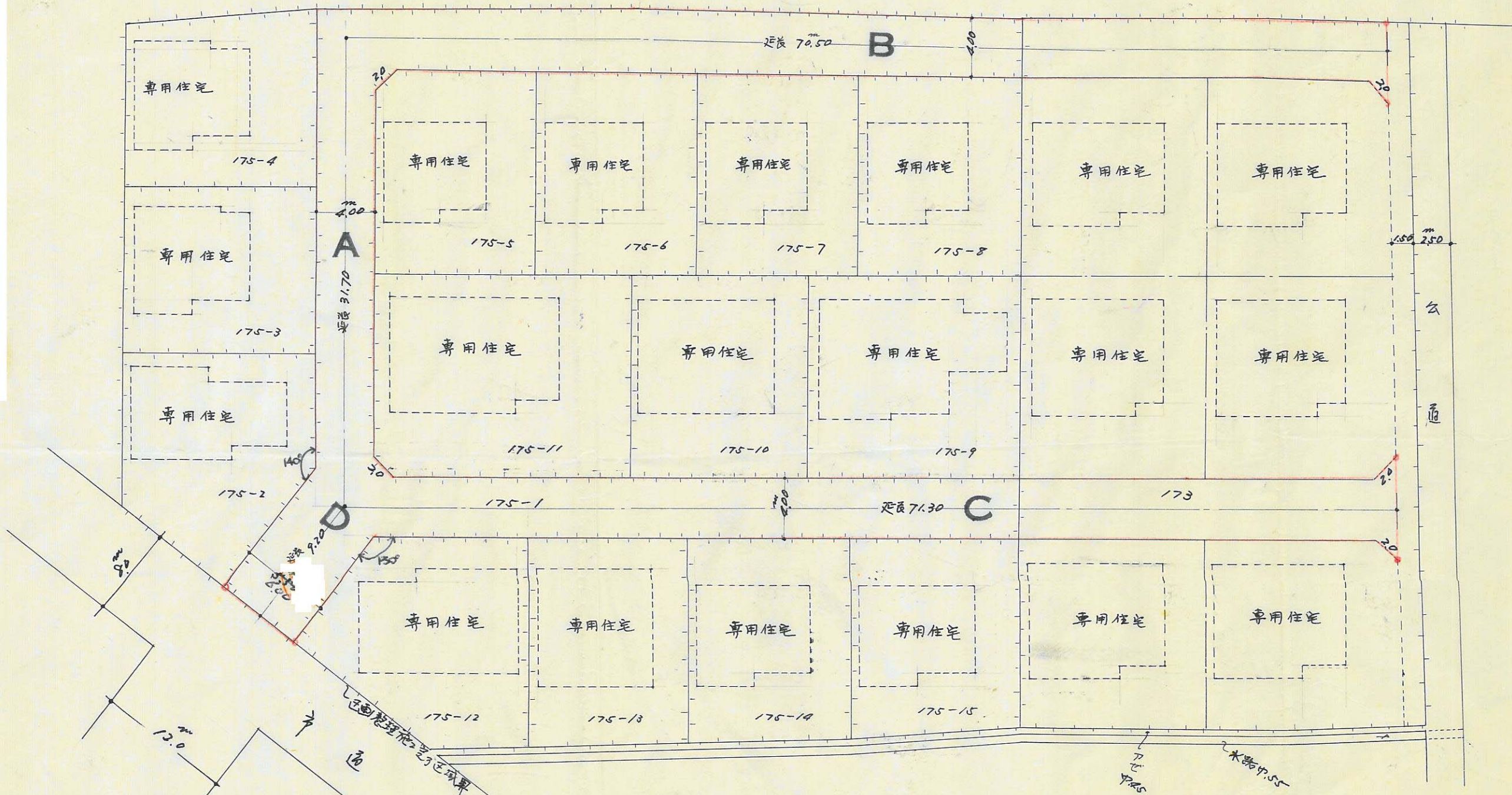
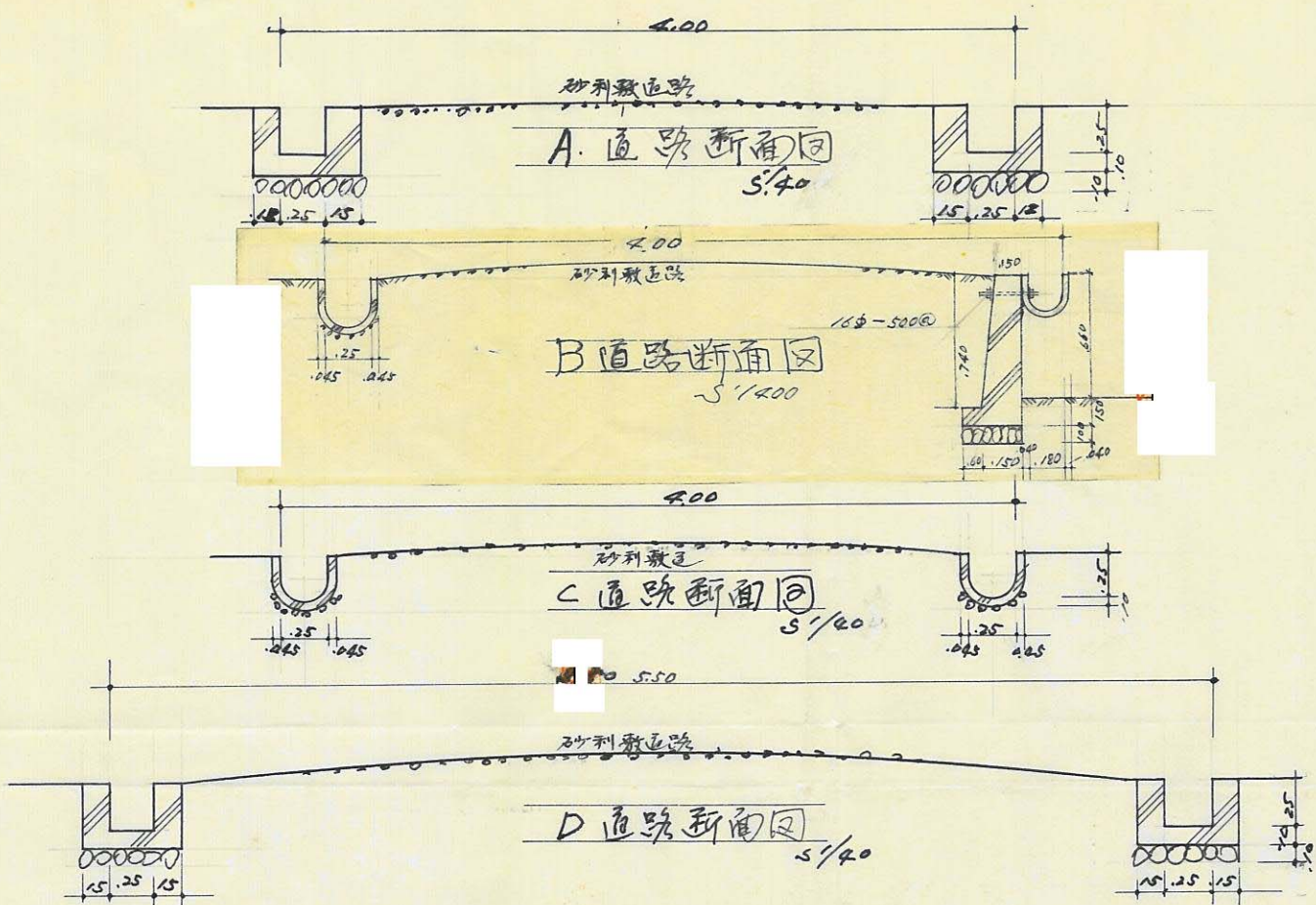
図面ページ	指定番号	指定年月日	地 名	備 考
	82	43-238	43.11.16 辻井字高芝1211-1	
	83	43-245	43.11.16 西中島字高町308-1	
	84	43-246	43.11.16 大津区平松字大新田207-1他	
	85	43-251	43.12.27 八代字大谷他北平野字行部	14-20 一部 廃止
	86	43-252	43.11.29 西庄字北代甲672	31-42 一部 廃止
	87	43-253	43.11.29 今宿字六才堂410-2他	一部市道 高岡 241号線
	88	43-262	43.11.29 今宿字北ノ口919-2	市道 高岡169号線
	89	43-263	43.11.29 大津区平松字中欄310他	市道 大津222号線
	90	43-266	44.05.12 八代字宮跡135-1他	市道 城北128,137号線
	91	43-267	43.11.29 飾磨区妻鹿字池ノ内571他	
	92	43-269	44.11.11 広畑区則直字東山441-4 才字西ノ山1077-1他	
	93	43-270	43.12.06 飾磨区高町112-1~4	
	94	43-271	44.01.17 飾磨区英賀字下新田84	市道 英賀214~217号線
	95	43-272	43.12.06 龜山大不毛166-2他	
	96	43-273	43.12.06 新在家字西反長349-1	
	97	43-274	43.12.06 伊伝居字金山817	
	98	43-280	43.12.19 網干区余子浜字古網干251-2	
	99	43-281	43.12.19 伊伝居字小山崎785-2	
	100	43-282	43.12.19 新在家字池町432-3	
	101	43-283	44.02.10 広畑区才字端平瀬724-4他	一部市道 八幡179~181号線 299
	102	43-291	43.12.24 龜山字石ヶ坪77-1,2他	市道 新才64, 70, 168号線
	103	43-302	43.12.24 勝原区朝日谷字長安112-1,113-3	市道 勝原82号線
	104	43-303	44.03.10 網干区和久字田390-5	一部市道 旭陽109号線
	105	43-304	43.12.24 新在家字下山598-46,48,49	一部市道 城北145号線
	106	43-305	43.12.24 辻井字楠谷43-1,44-3,4,5	
	107	43-306	43.12.24 網干区坂上字三本松56-3他	市道 旭陽87号線
	108	43-307	43.12.24 保城字風敬412-2~8	
	109	43-308	43.12.24 網干区坂上字ミメ田481他40筆	市道 旭陽85号線
	110	43-310	43.12.27 北平野字林田400	
	111	43-316	44.01.17 西夢前台1丁目15,16	取消6-1(6.6.22)
	112	43-317	44.01.17 御立字村前602-1	
	113	43-330	44.01.20 大塩町天神136-1	
	114	43-332	44.01.30 御立字前田1763-38他	
	115	43-333	44.01.30 町ノ坪141-1	
	116	43-340	44.03.10 大津区勘兵衛町2丁目3-1	
	117	43-341	44.01.31 保城字高町161-7他4筆	
	118	43-350	44.02.10 御立字クチ964-14	
	119	43-351	44.02.10 御立字西河原1782-1~3,5,6	
	120	43-352	44.02.15 伊伝居806-236,77	
	121	43-357	44.02.24 広畑区才字八反田992-1他15筆	市道 八幡他191~193
	122	43-358	44.03.10 御国野町御着字北代1037-3	

指定年月日・番号	昭和43年11月5日	第48-189
告示年月日・番号	昭和40年12月20日	兵庫県告示第1504号

承諾書

この図面記載のとおり道路の位置の指定・変更・廃止を承諾します。

道路の幅員	4.0 M	道路の延長	173.50 M	道路の面積	726.20 ^{m²}
	6.0		9.20 M		計 182.70



平面配置図
5/300

71
B

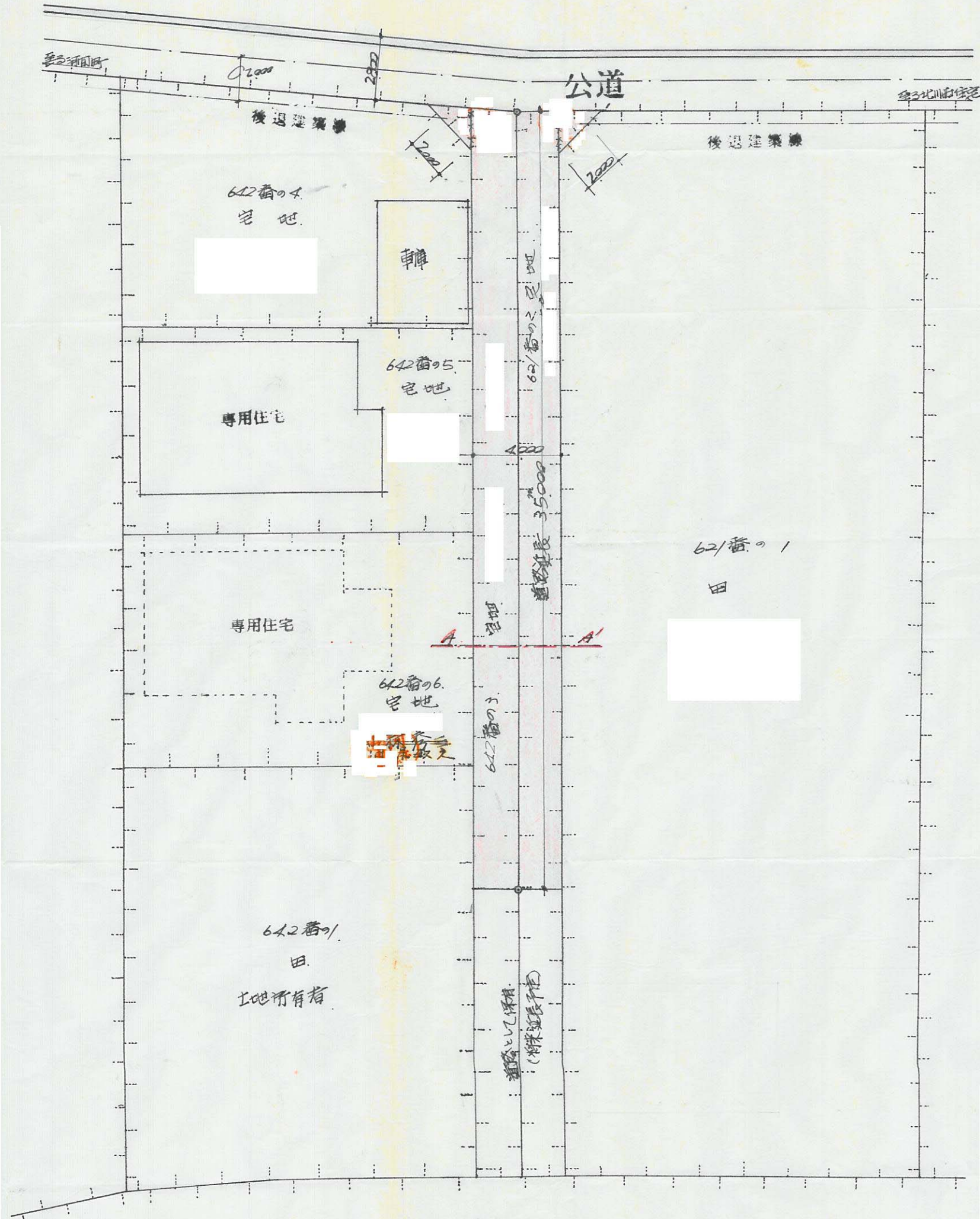
指定年月日・番号	昭和43年10月17日	第13-192号
告示年月日・番号	昭和40年12月20日	兵庫県告示第1304号

承諾書

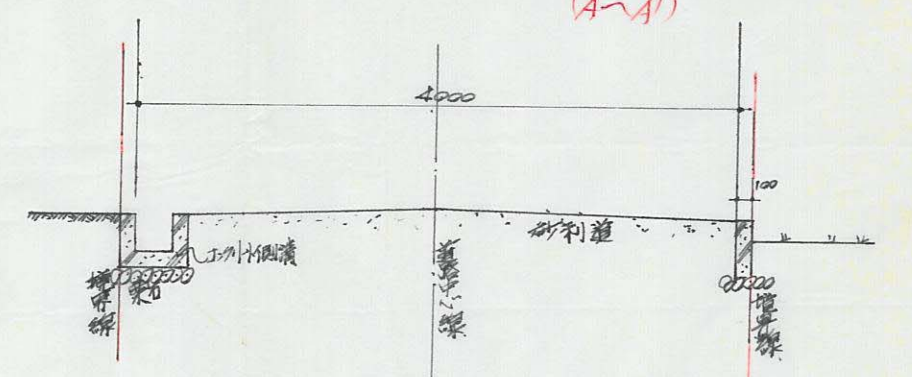
この図面記載のとおり道路の位置の指定・変更・廃止を承諾します。

道路の幅員	4.00 M	道路の延長	35.00 M	道路の面積	143.00 m ²
-------	--------	-------	---------	-------	-----------------------

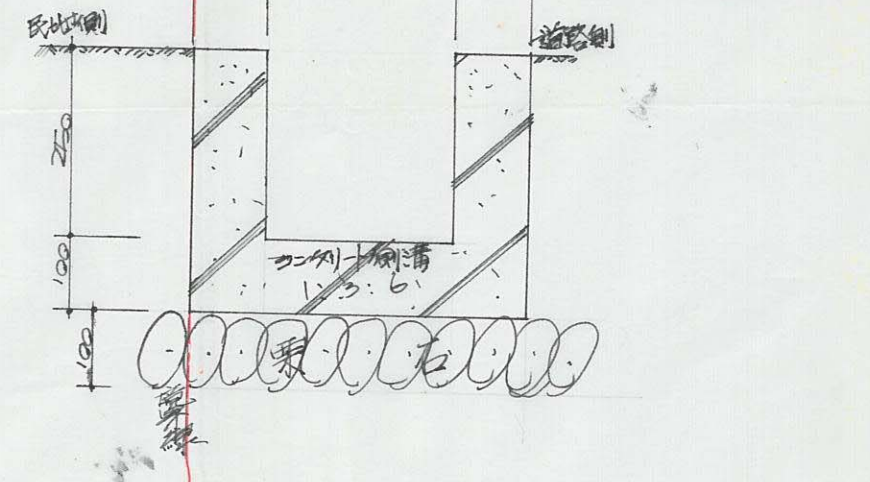
平山図 1:200



断面図



構造図



指定年月日・番号	昭和 13 年 12 月 16 日 第 13-193 号
告示年月日・番号	昭和 44 年 2 月 12 日 兵庫県 第 146 号

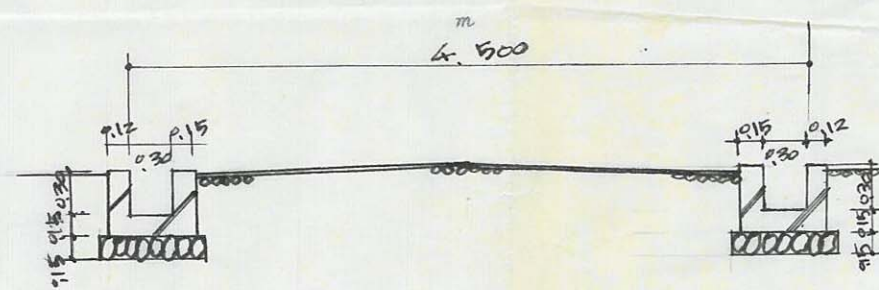
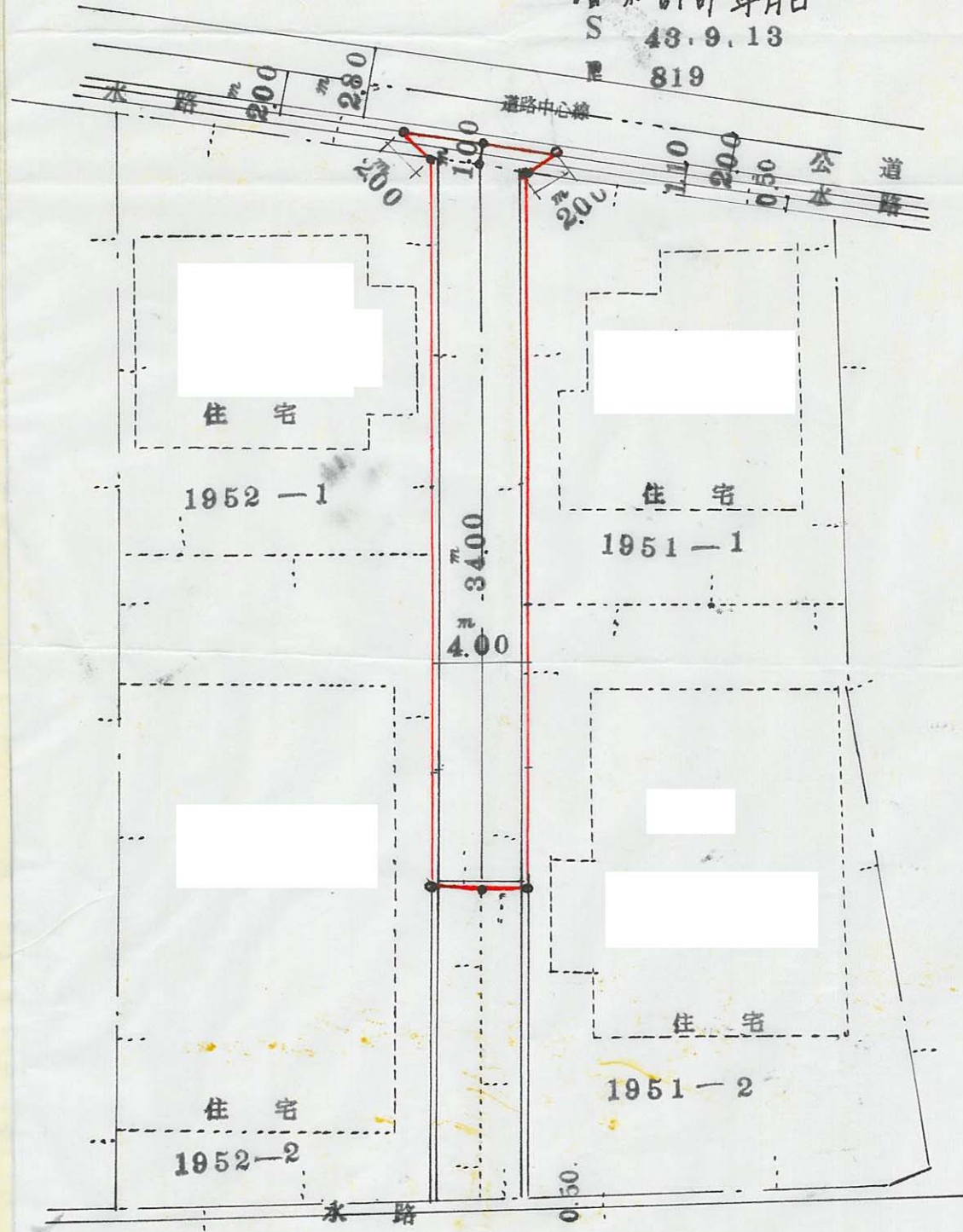
承諾書

この図面記載のとおり道路の位置の指定・変更・廃止を承諾します。

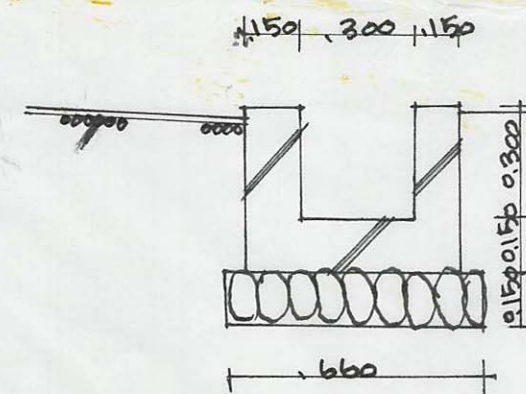
道路の幅員	4.50 M	道路の延長	35 M	道路の面積	157.43 m ²
-------	--------	-------	------	-------	-----------------------

道路位置図 S 1/300

暗渠許可年月日
S 43.9.13
R 819



横断面図 S 1/50



詳細図 S 1/20

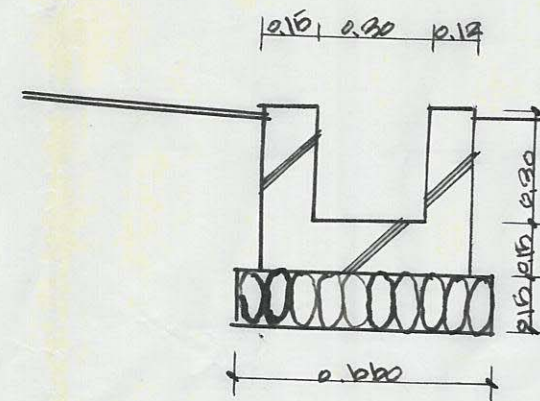
73
A

指定年月日・番号	昭和44年1月17日	第43712号
告示年月日・番号	昭和44年3月25日	兵庫県告示第306号

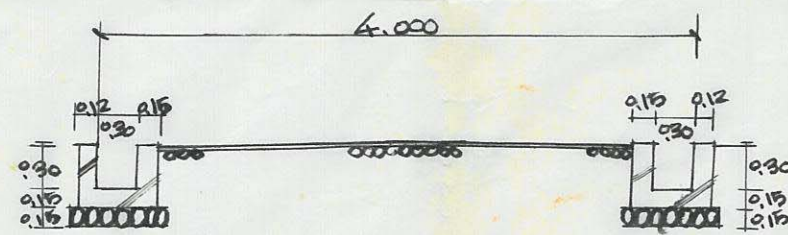
承諾書

道路の幅員	4.00 M	道路の延長	35.00 M	道路の面積	144.86 m ²
-------	--------	-------	---------	-------	-----------------------

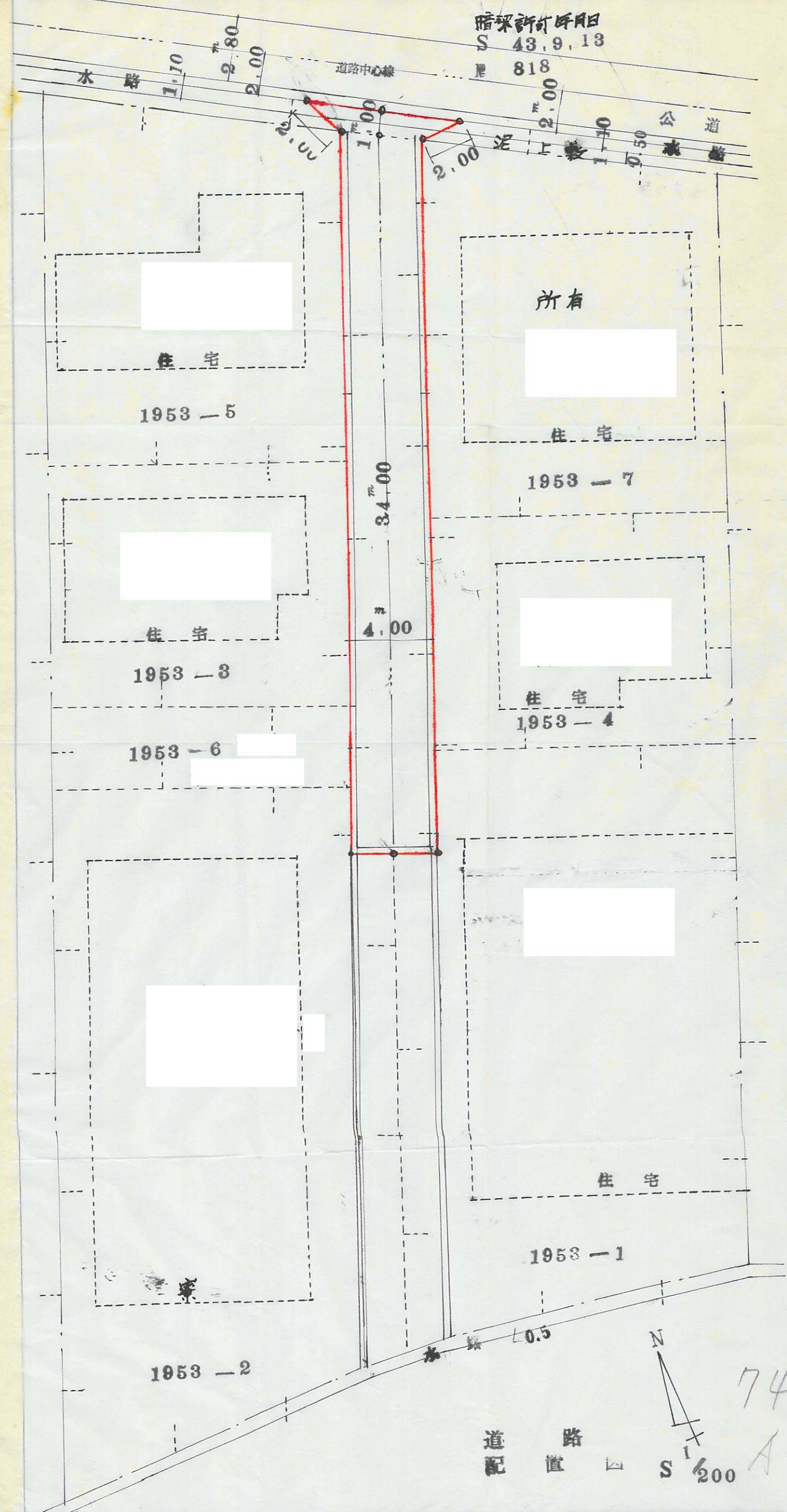
附近見取図 S 1/3000



詳細図 S 1/20



横断面図 S 1/50



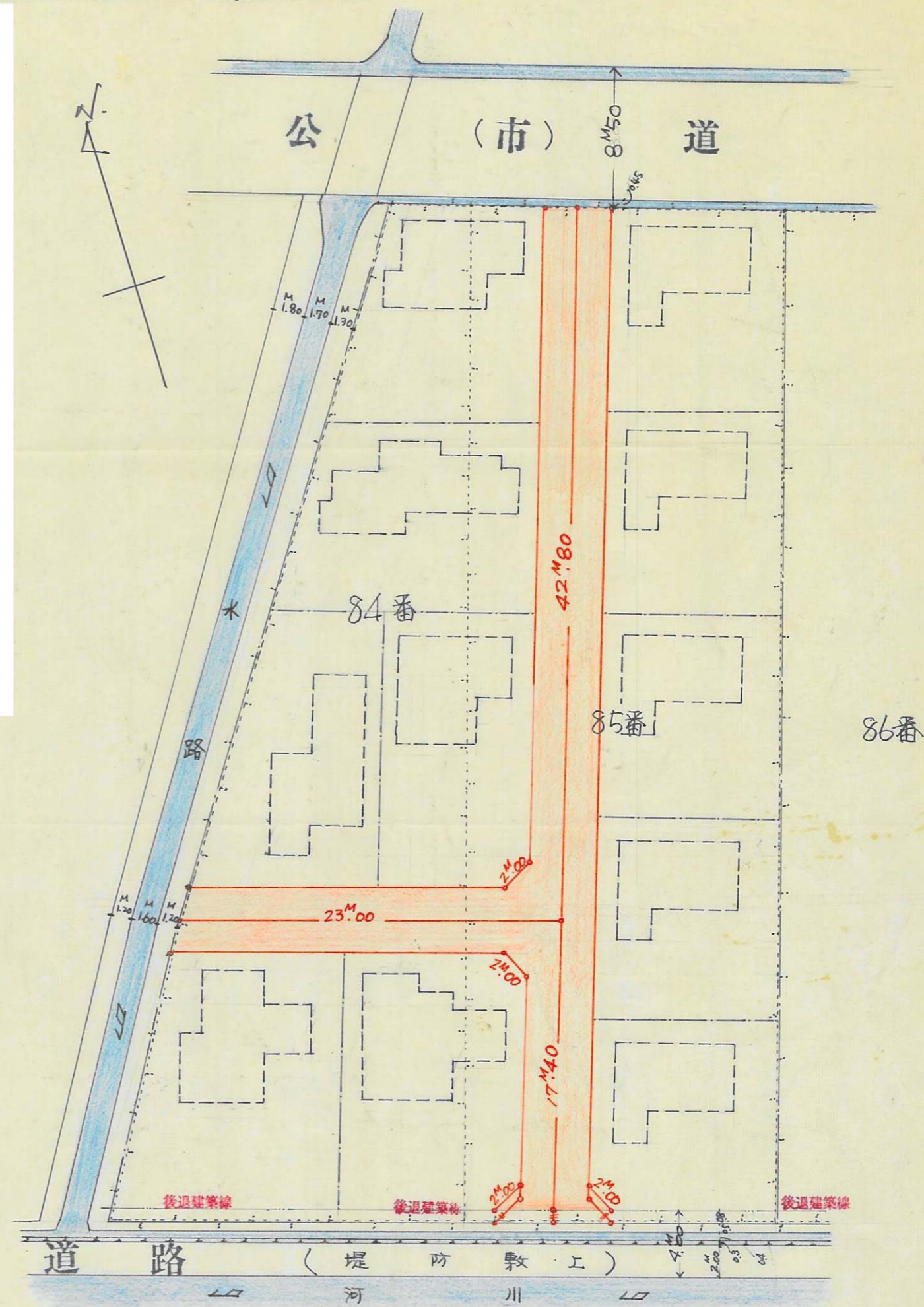
道路の位置の指定取消台帳		地	区
指定年月日・番号	昭和13年10月17日 第B-191号		
告示年月日・番号	昭和40年12月20日 兵庫県告示第1004号		

承諾書

この図面記載のとおり道路の位置の指定・変更・廃止を承諾いたします。

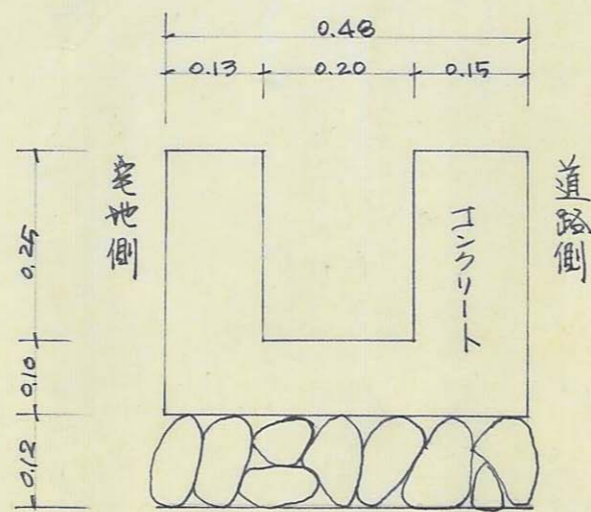
道路の幅員	4.00 M	道路の延長	83.20 M	道路の面積	336.80 M ²
-------	--------	-------	---------	-------	-----------------------

測量図 Scale 1:300

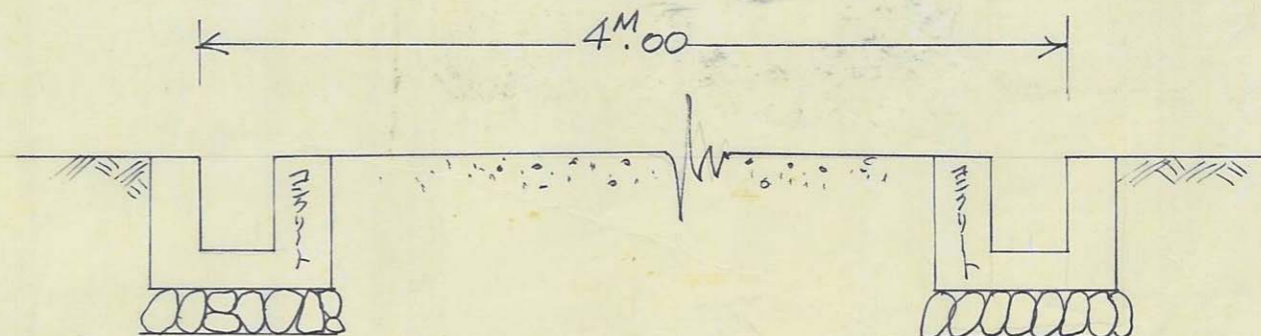


側溝断面図

Scale 1:10



道路断面図 Scale 1:20



75
A


指定年月日・番号	昭和43年10月21日 第13-21号
告示年月日・番号	昭和43年12月20日 兵庫県告示第1504号

承諾書

この図面記載のとおり道路の位置の指定・変更・廃止を承諾します。

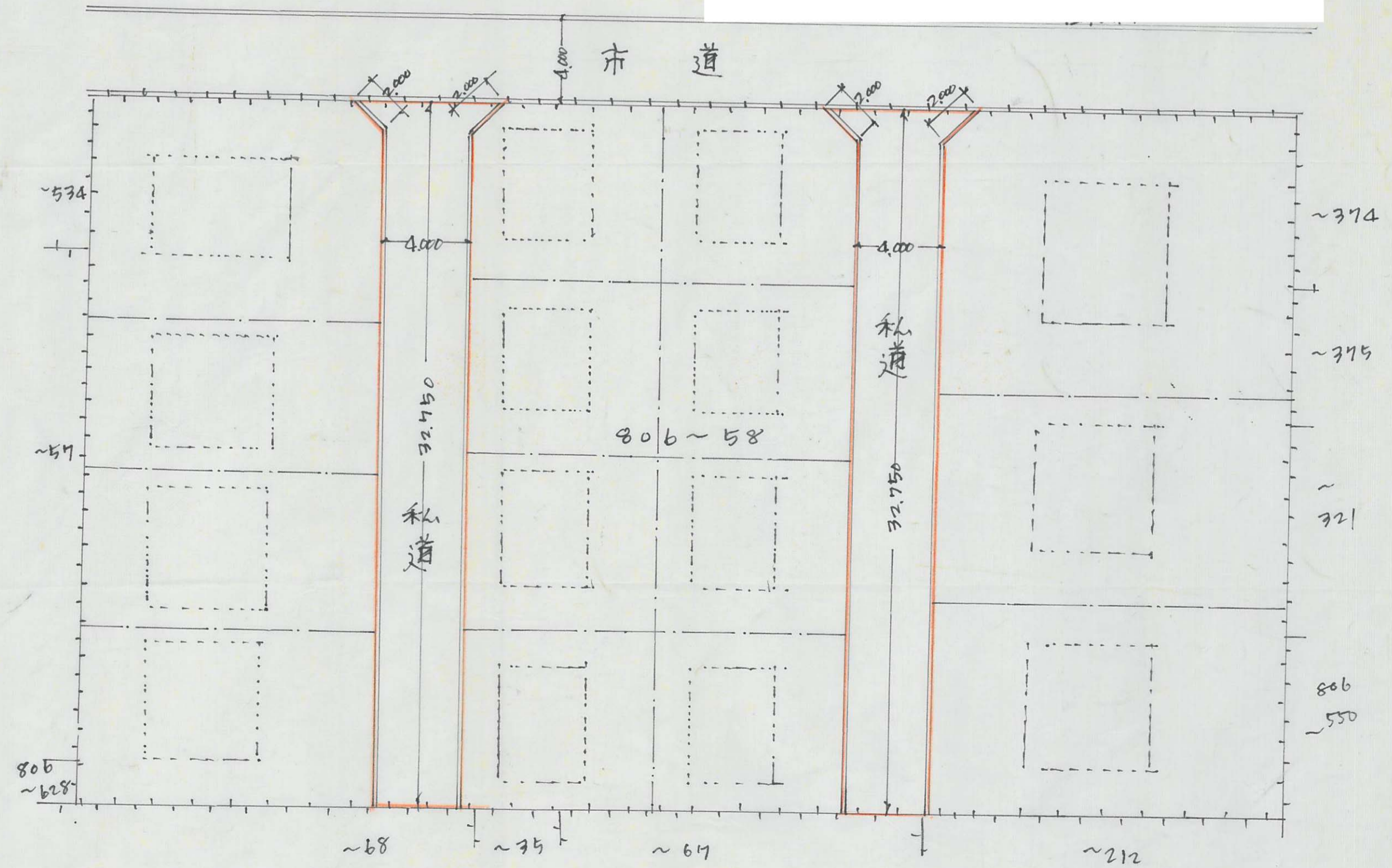
道路の幅員	4.00 M	道路の延長	65.50 M	道路の面積	266.00 m^2
-------	--------	-------	---------	-------	--------------

断面図



断面図

平面図 1/200

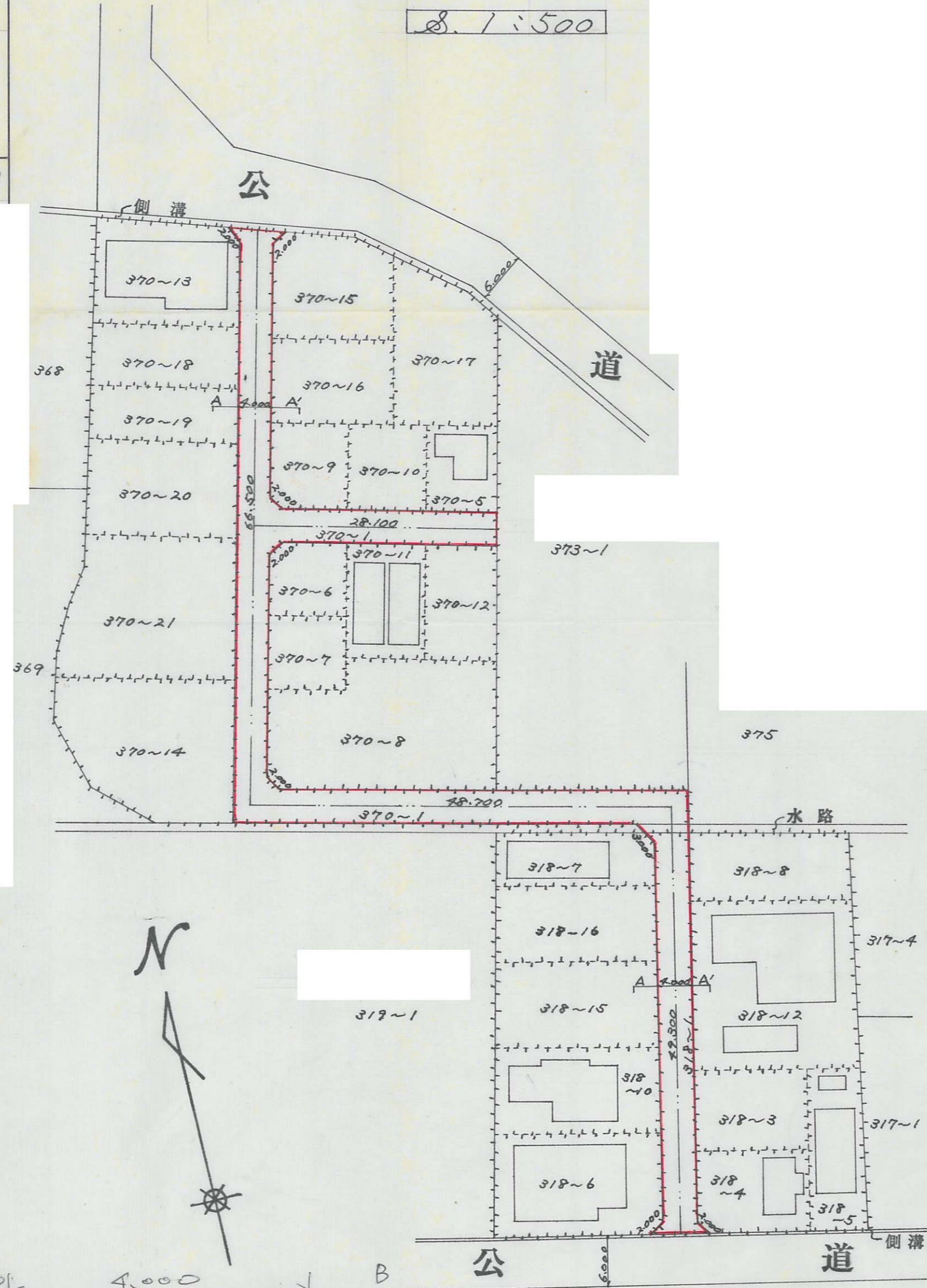


76
A

指定年月日・番号	昭和43年11月29日	第43-28号
告示年月日・番号	昭和43年12月20日	兵庫県告示第1004号
承 諾 書		
この図面記載のとおり道路の位置の指定・変更・廃止を承諾します。		
道路の幅員	4.000 M	道路の延長 192.600 M 道路の面積 776.90 m ²

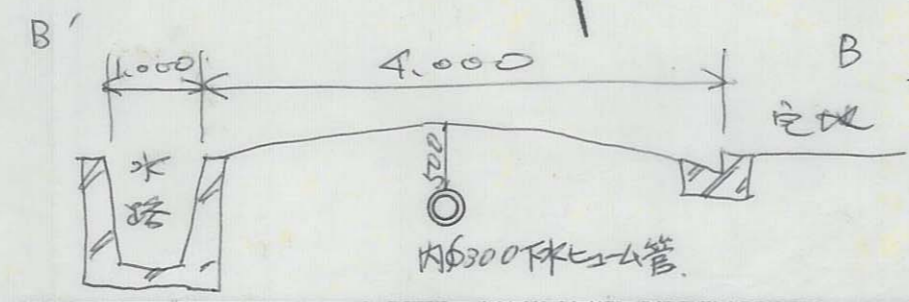
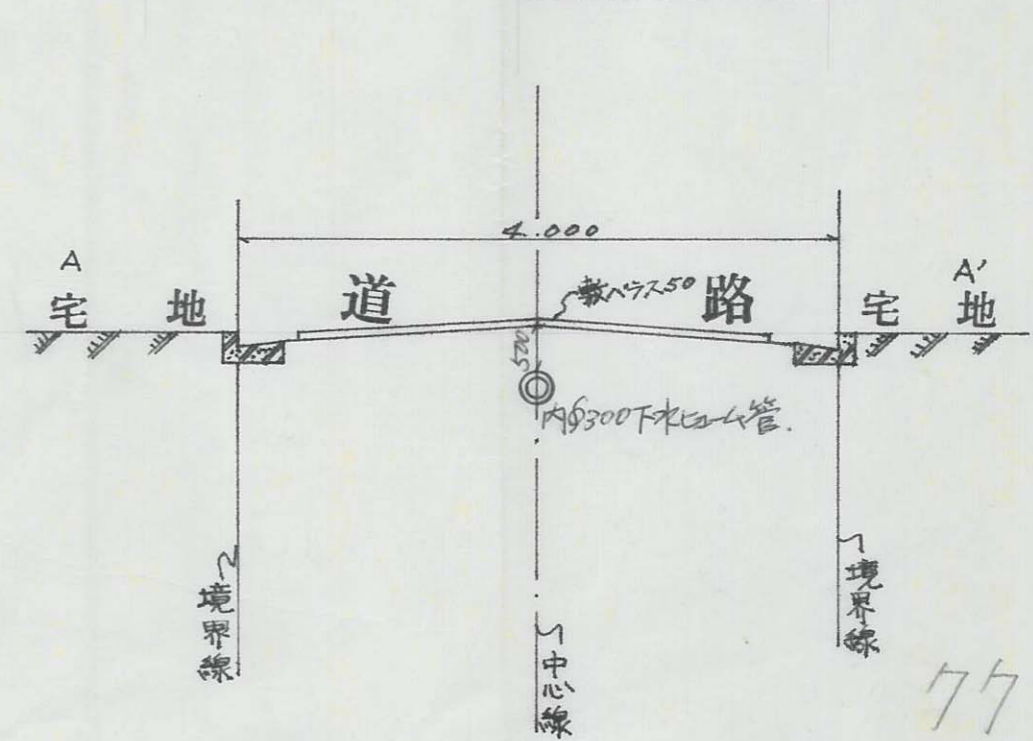
道路位置図

縮尺 1:500



道路断面図

縮尺 1:50

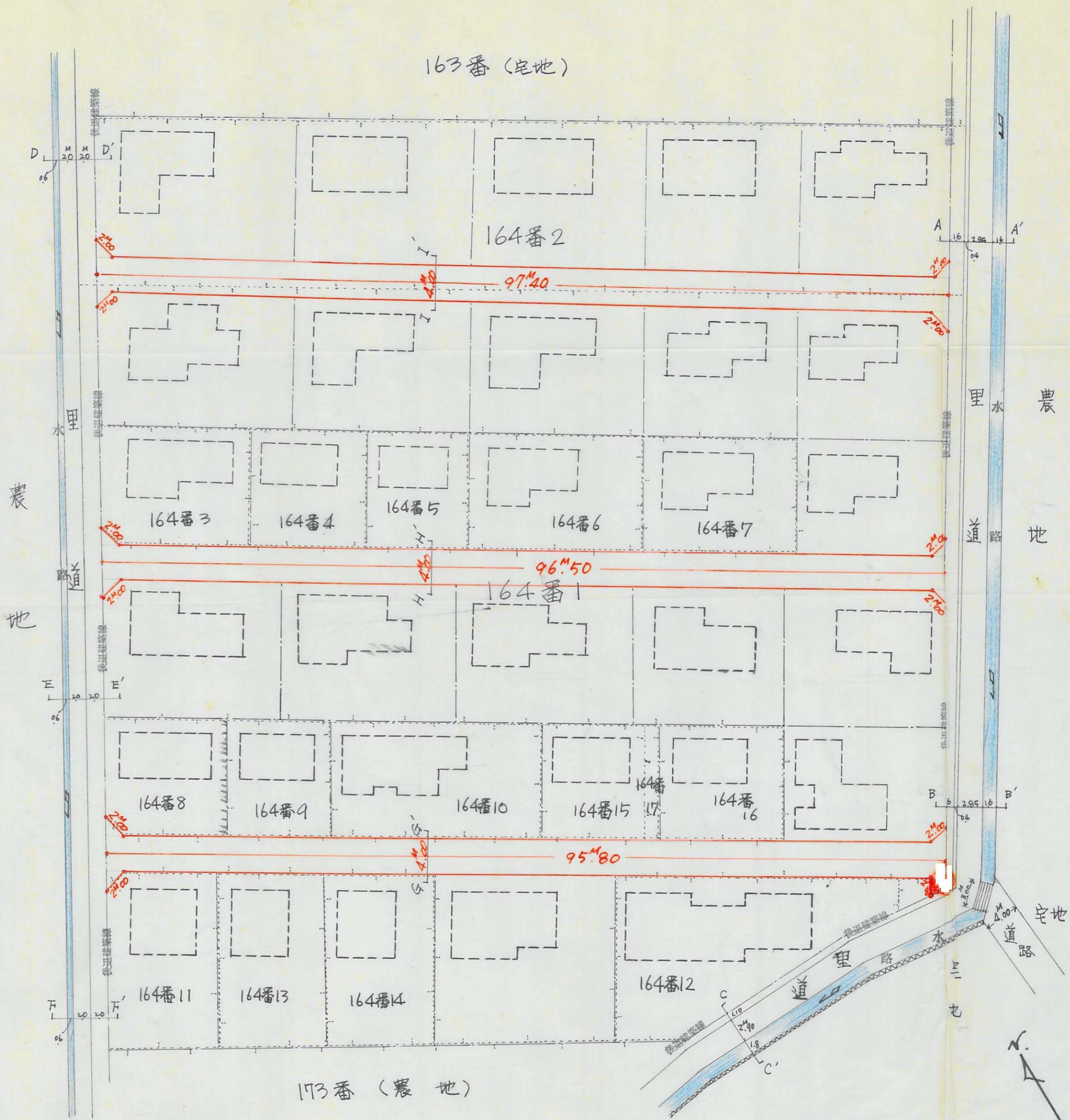


指定年月日・番号	昭和48年11月10日 第18-217-2号
告示年月日・番号	昭和48年12月20日 兵庫県告示第1304号

承諾書

この図面記載のとおり道路の位置の指定・変更・廃止を承諾します。

道路の幅員	4.00 M	道路の延長	289.70 M	道路の面積	1170.80 M ²
-------	--------	-------	----------	-------	------------------------



測量図

Scale 1:40

178-2

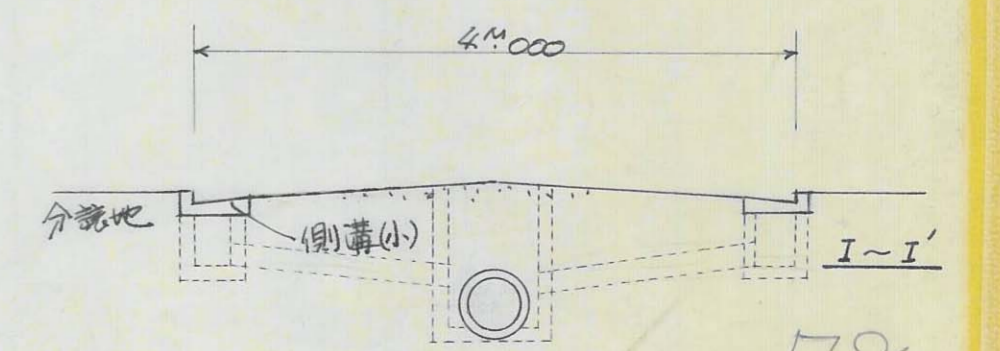
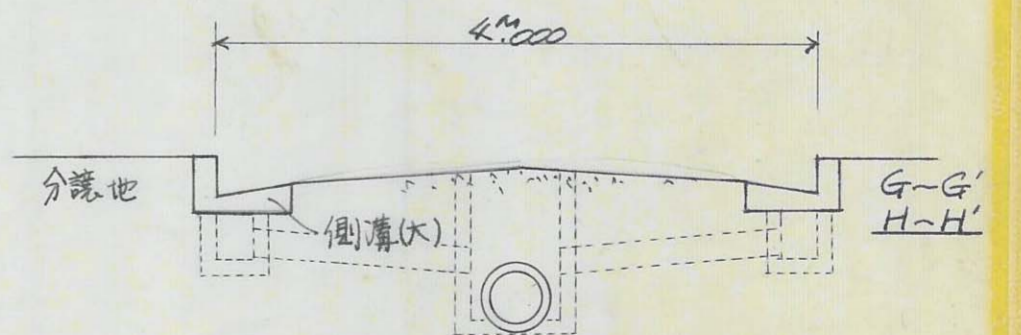
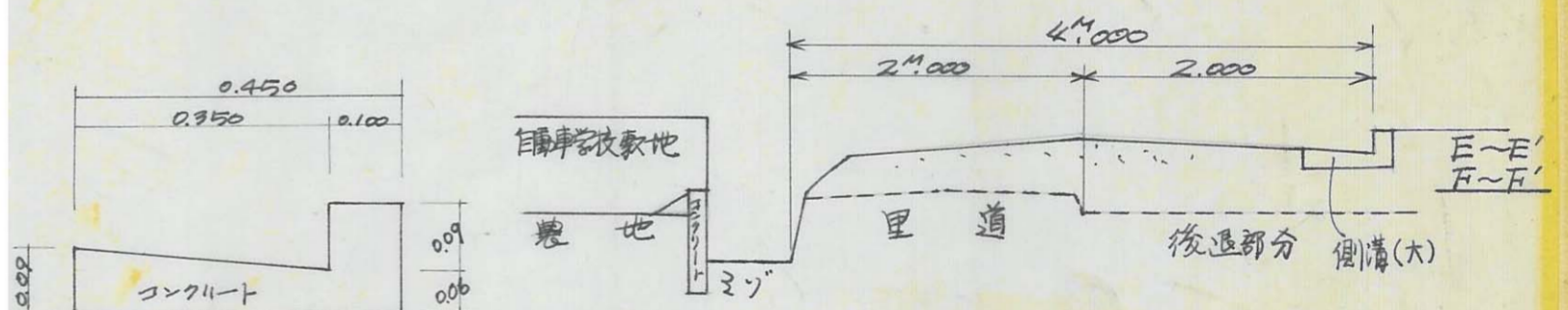
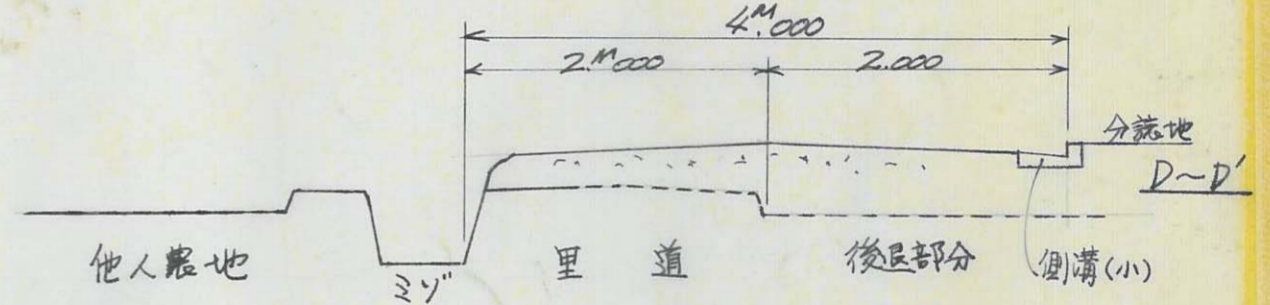
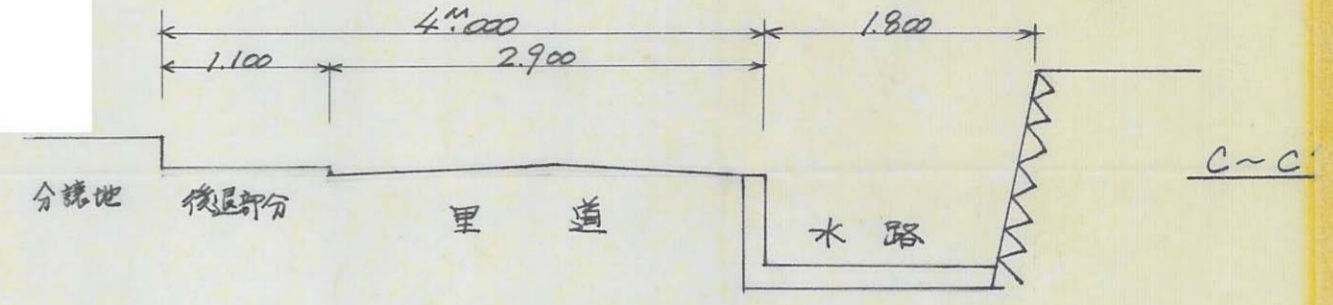
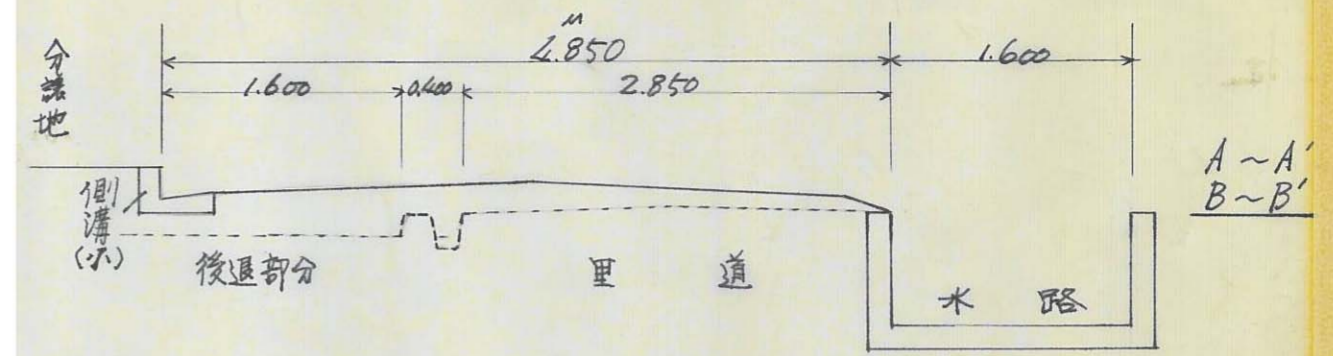
指定年月日・番号	昭和43年11月5日 第12-19号
告示年月日・番号	昭和40年12月20日 兵庫県告示第1304号

承諾書

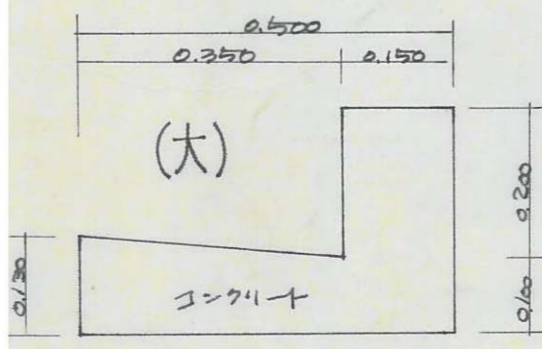
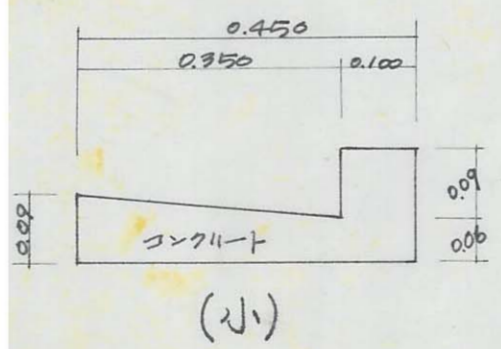
この図面記載のとおり道路の位置の指定・変更・廃止を承諾します。

道路の幅員	4.00 M	道路の延長	289.70 M	道路の面積	1170.80 M ²
-------	--------	-------	----------	-------	------------------------

断面図 Scale 1:50




側溝部分 断面図 Scale 1:10

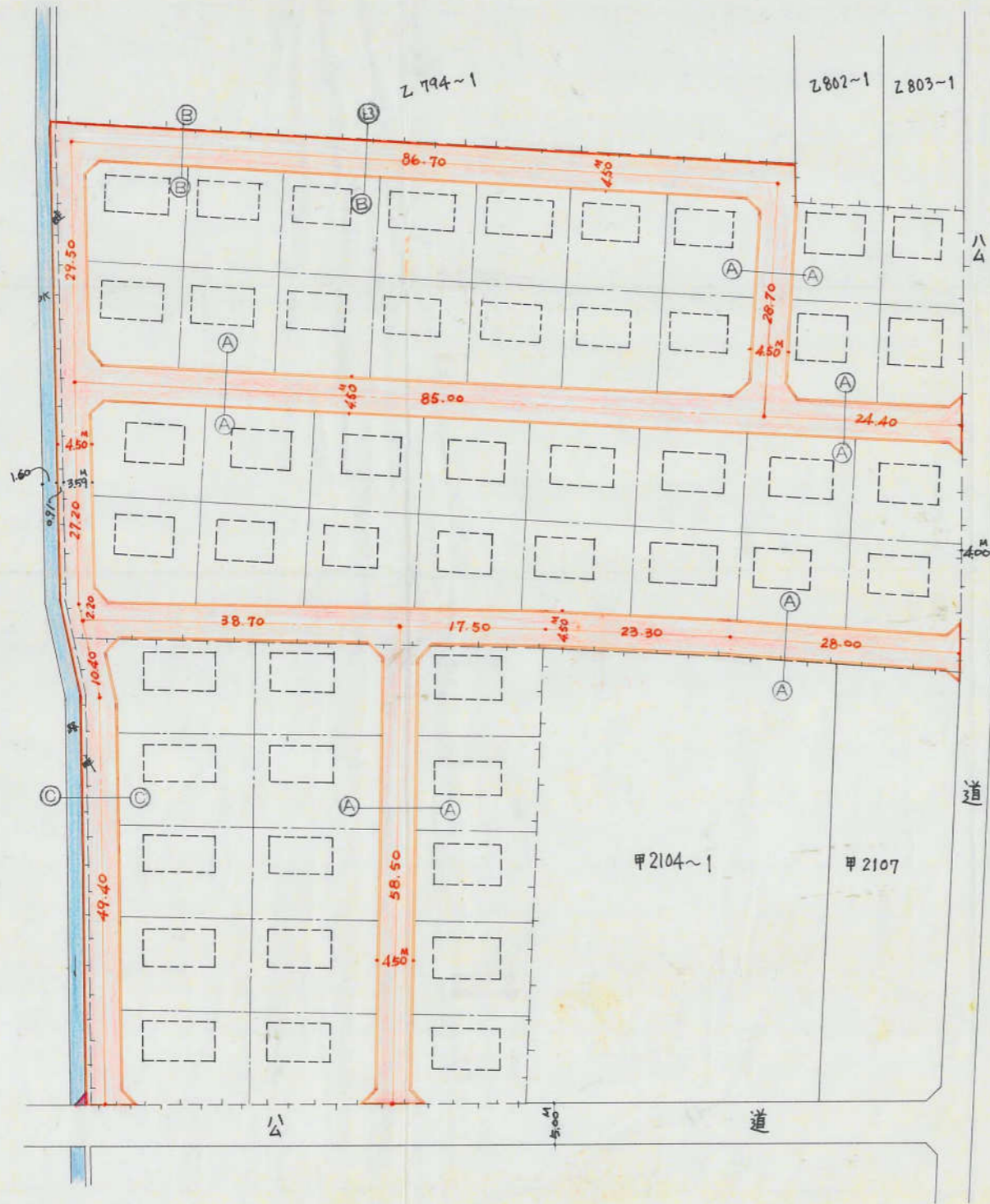


78 X

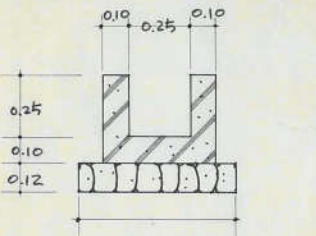
様式第15号(A2)

指定年月日・番号	昭和43年12月6日 第1833号
告示年月日・番号	昭和44年2月12日 兵庫県第146号

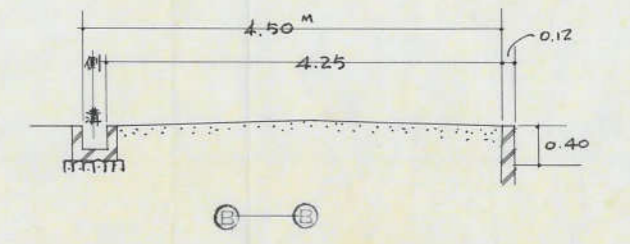
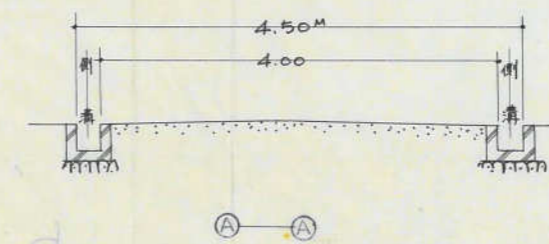
承諾書			
この図面記載のとおり道路の位置の指定・  を承諾します。			
道路の幅員	4.50 M	道路の延長	509.50 M
道路の面積	2309.75 M ²		



側溝詳細図 S/20



断面図 S/50



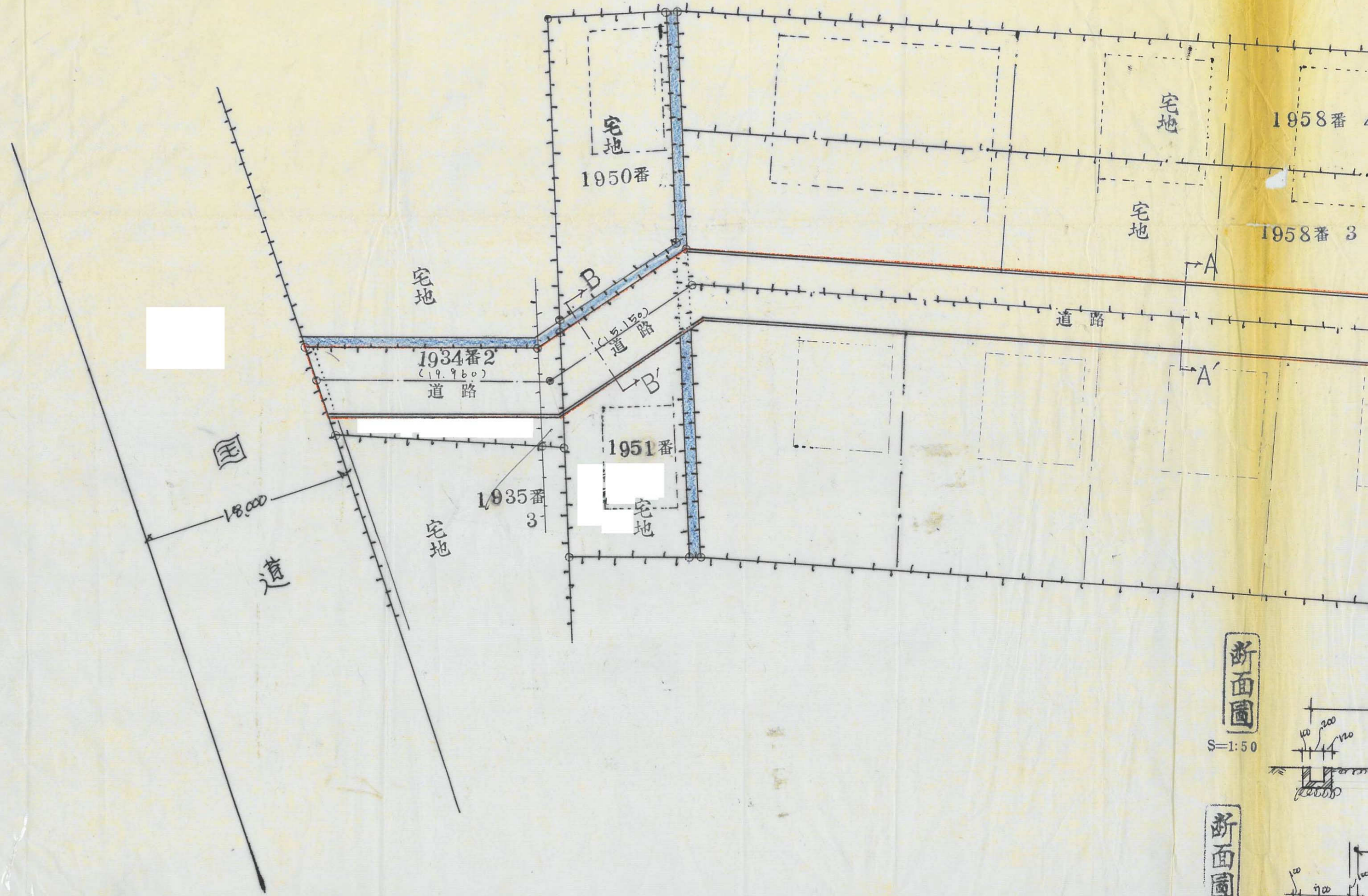
指定年月日・番号	昭和44年4月2日	第43-226号
告示年月日・番号	昭和44.4.30日	兵庫県告示第448号

承諾書

この図面記載のとおり道路の位置の指定・変更・廃止を承諾します。

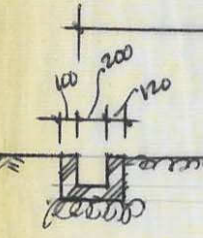
道路の幅員	6.0 M	道路の延長	267.40 M	道路の面積	1,604.40 ^{m²}
-------	-------	-------	----------	-------	-----------------------------------

配置図



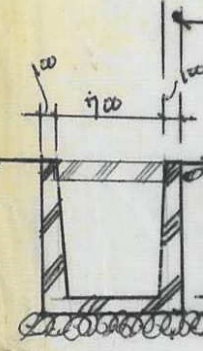
断面図

S=1:50




断面図

S=1:50



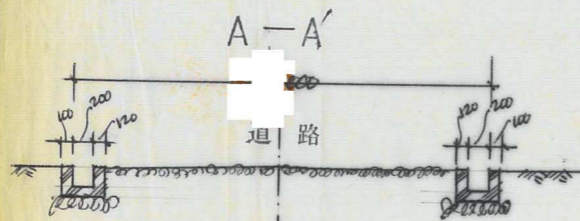
配置図

S=1:300



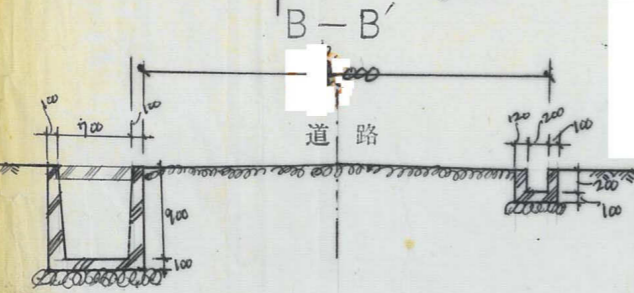
断面圖

S=1:50



断面圖

S=1:50



指定年月日・番号	昭和43年11月5日 第13-227号
告示年月日・番号	昭和43年12月20日 兵庫県告示第1304号

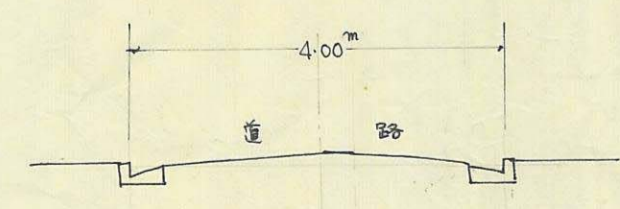

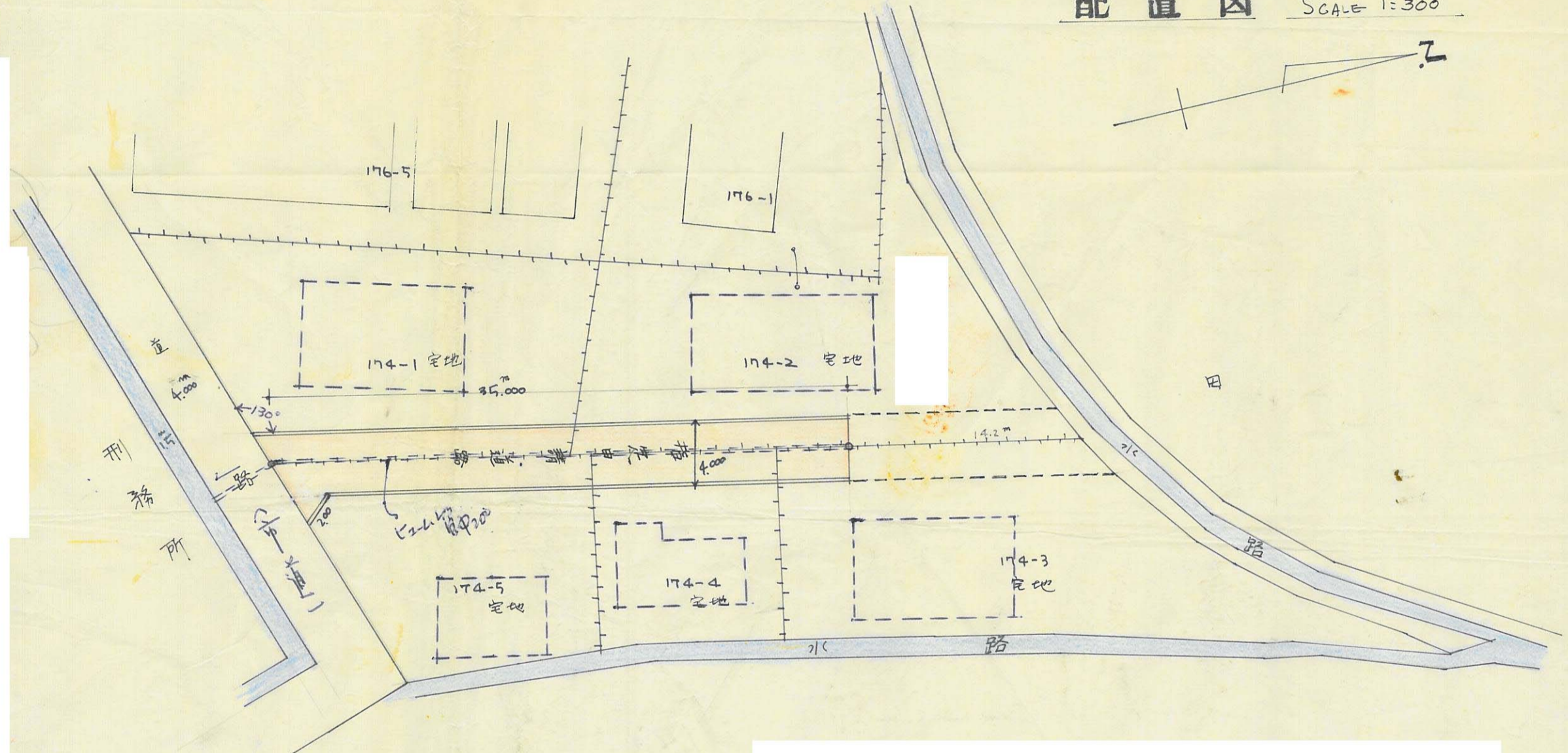
承諾書

この図面記載のとおり道路の位置の指定・変更・廃止を承諾します。

[Redacted Signature Area]

道路の幅員	4.00 M	道路の延長	35.00 M	道路の面積	140.00 M ²
-------	--------	-------	---------	-------	-----------------------

配置図 SCALE 1:300



断面図

81
A

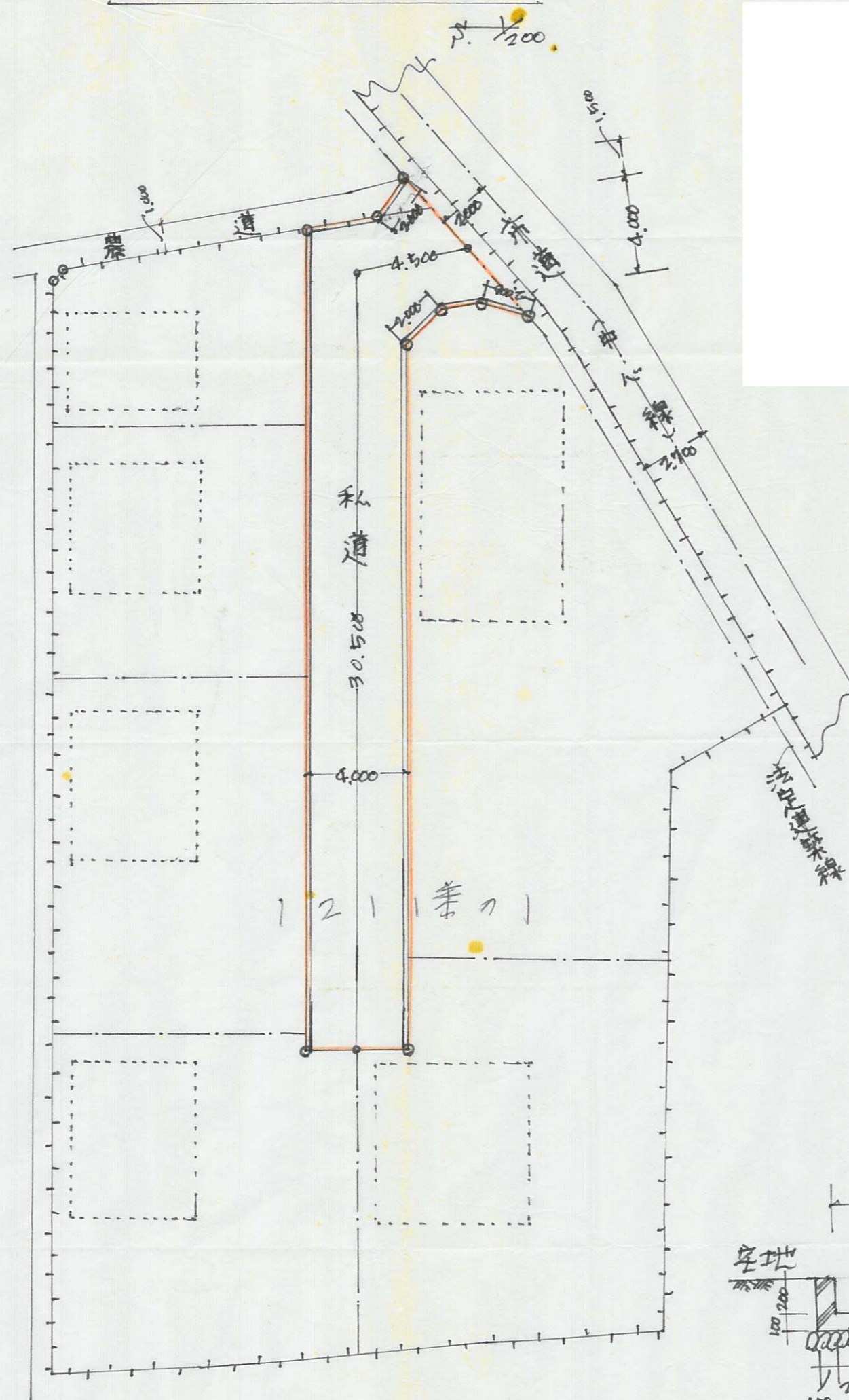
指定年月日・番号	昭和43年11月16日	第13-288号
告示年月日・番号	昭和43年12月20日	兵庫県告示第1304号

承諾書

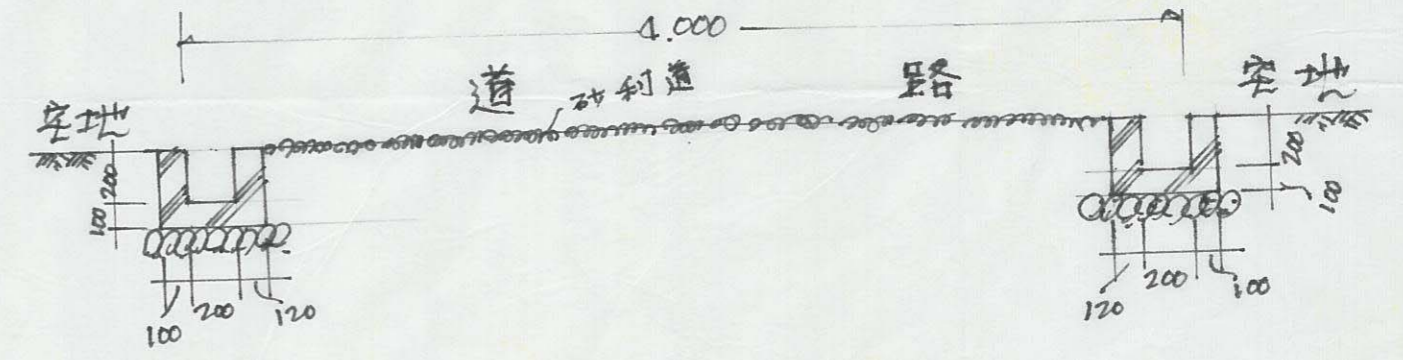
この図面記載のとおり道路の位置の指定・変更・廃止を承諾します。

道路の幅員	4.00 M	道路の延長	35.00 M	道路の面積	78.00 m ²
-------	--------	-------	---------	-------	----------------------

平面図



断面図



82
B

指定年月日・番号	昭和43年11月16日 第42-241号
告示年月日・番号	昭和40年12月20日 兵庫県告示第1304号

承諾書

この図面記載のとおり道路の位置の指定・変更・廃止を承諾します。

道路の幅員	4.000 M	道路の延長	26.900 M	道路の面積	111.80 M ²
-------	---------	-------	----------	-------	-----------------------

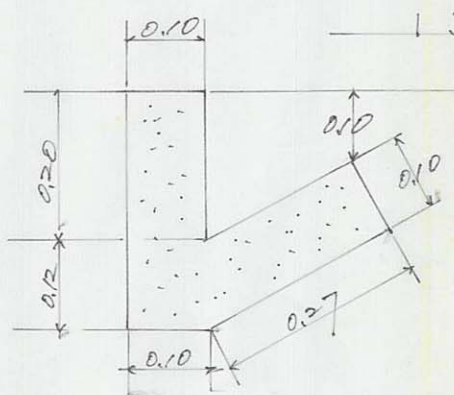
測量図

1:200



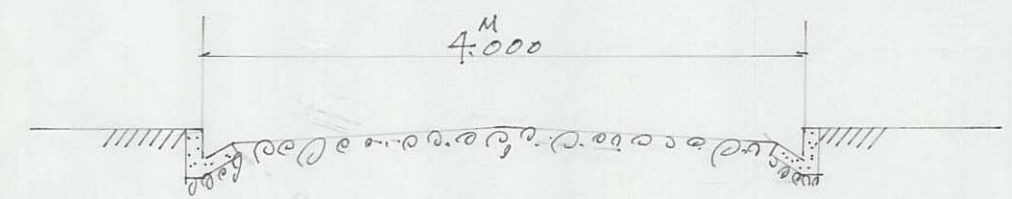
側溝断面図(私道)

1:10



道路断面図

1:50



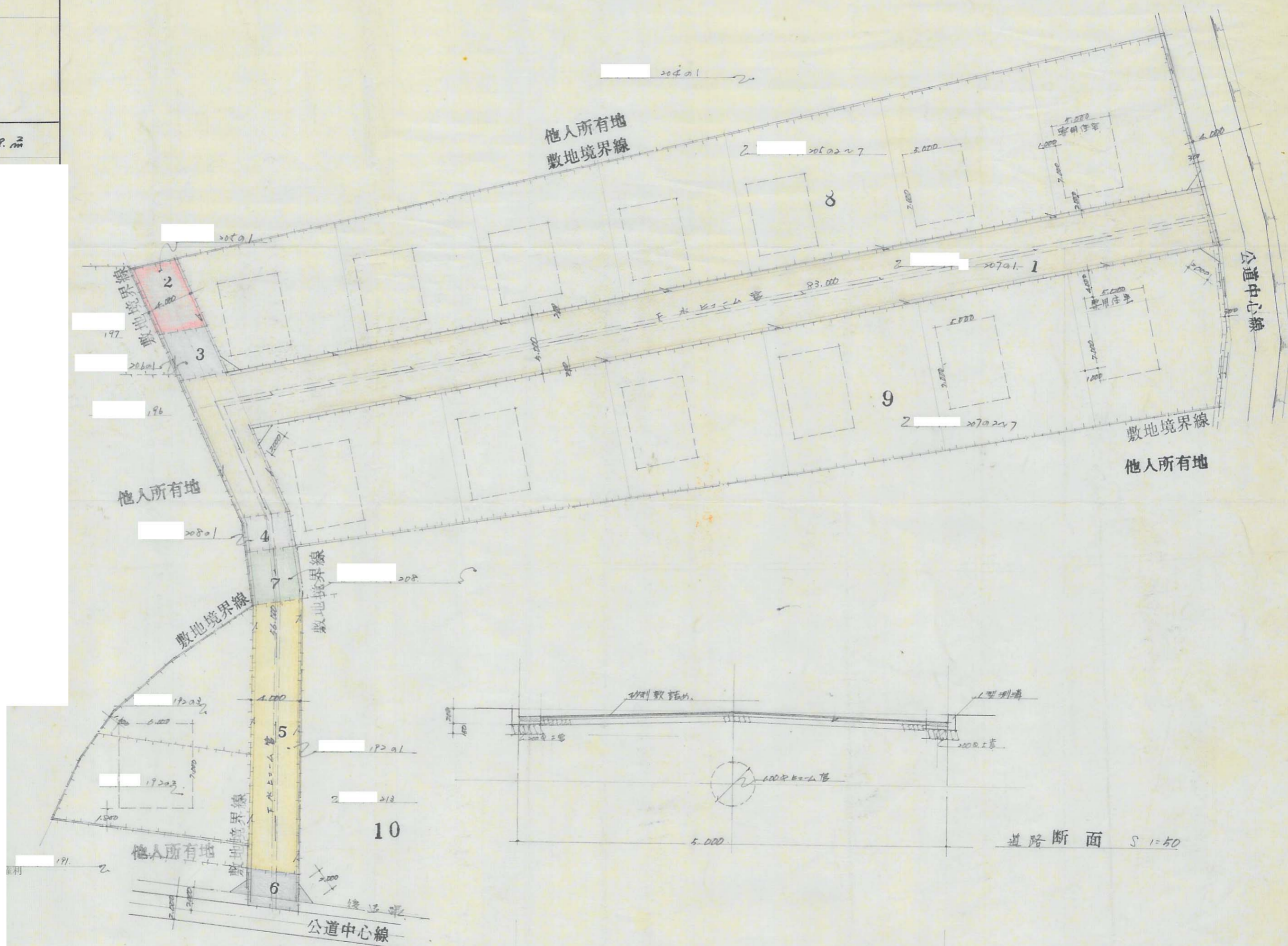
83
A

指定年月日・番号	昭和43年11月16日	第43-246号
告示年月日・番号	昭和43年12月20日	兵庫県告示第1304号

承諾書

この図面記載のとおり道路の位置の指定・変更・廃止を承諾します。

道路の幅員	4.000	M	道路の延長	139.	M	道路の面積	629.00
-------	-------	---	-------	------	---	-------	--------



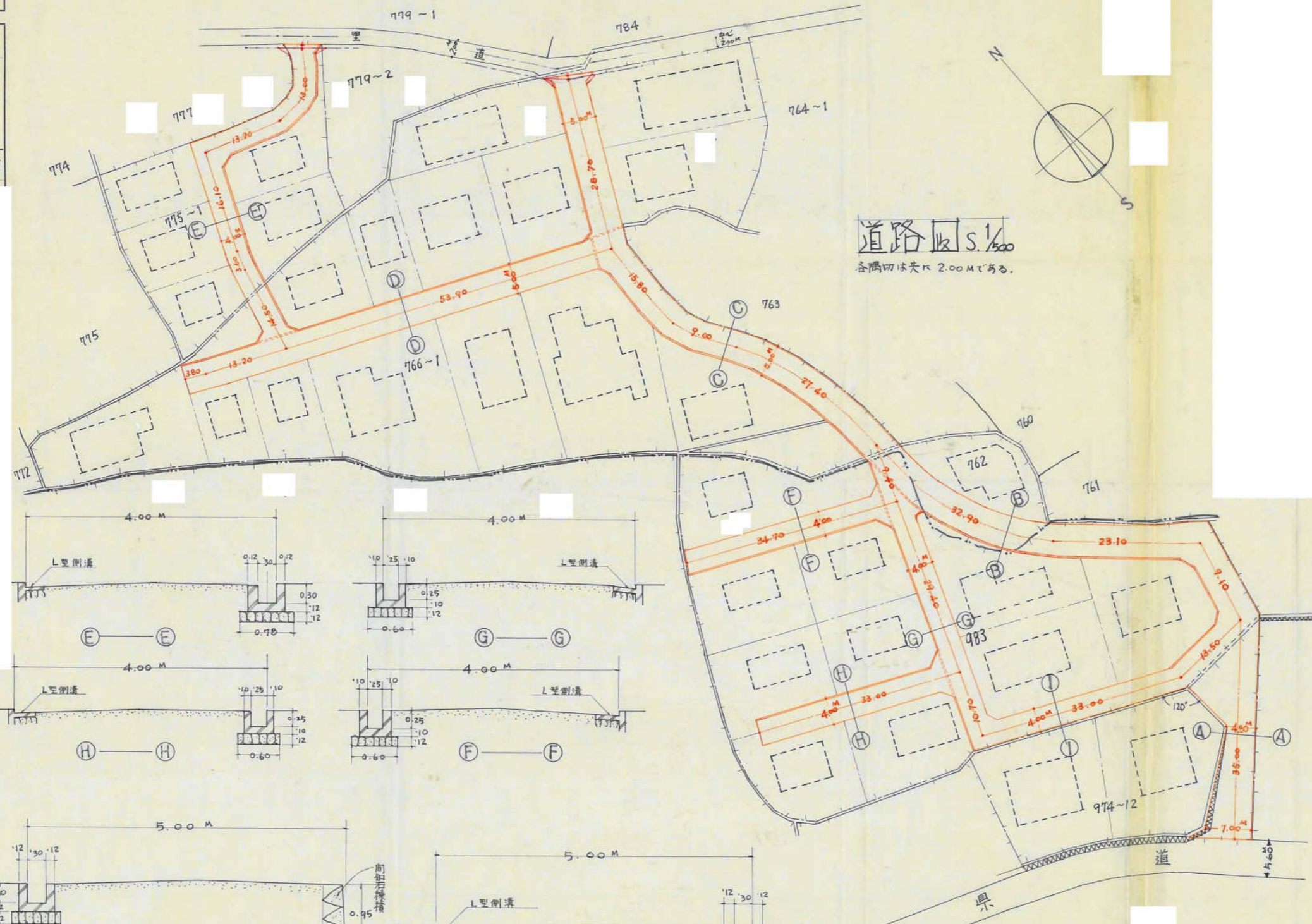
84
B

指定年月日・番号 昭和42年12月27日 第43-25号
 告示年月日・番号 昭和42年12月12日 第146号

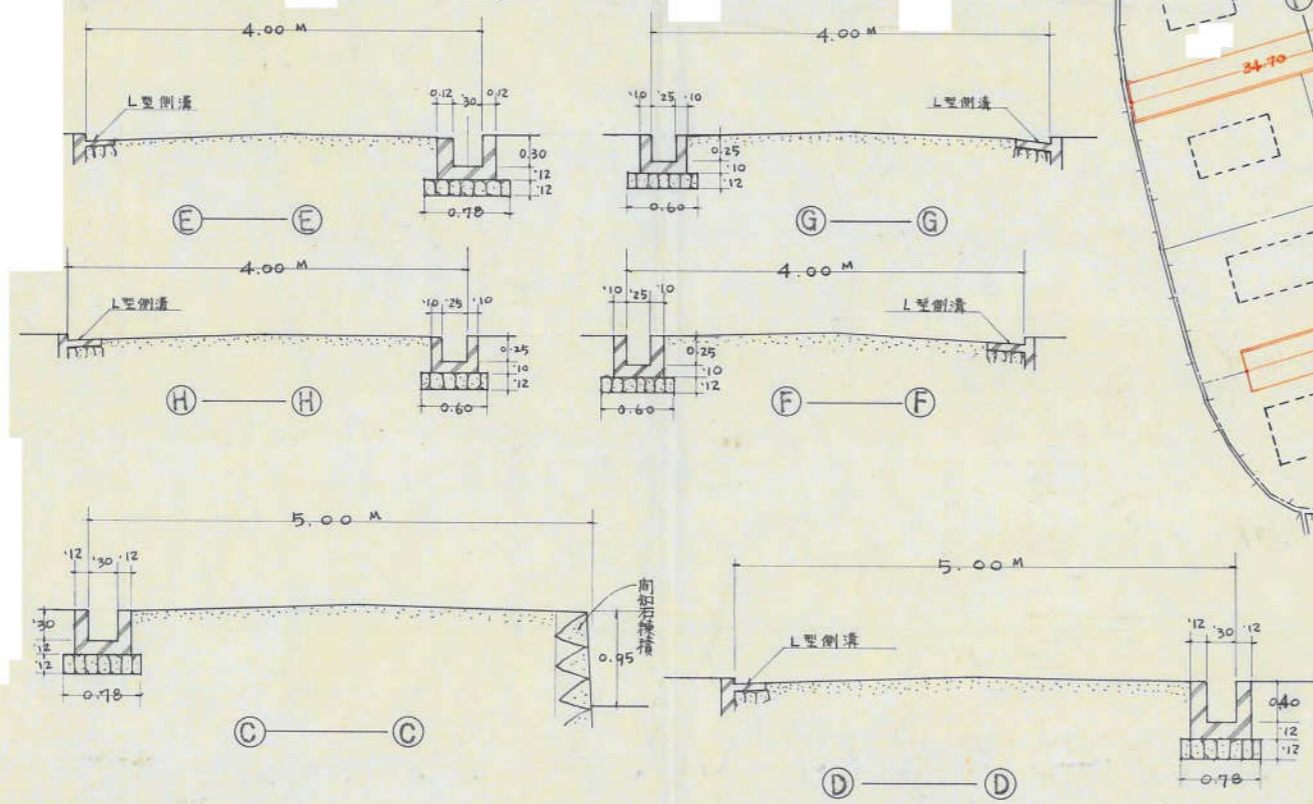
承諾書

この図面記載のとおり道路の位置の指定を承諾します。

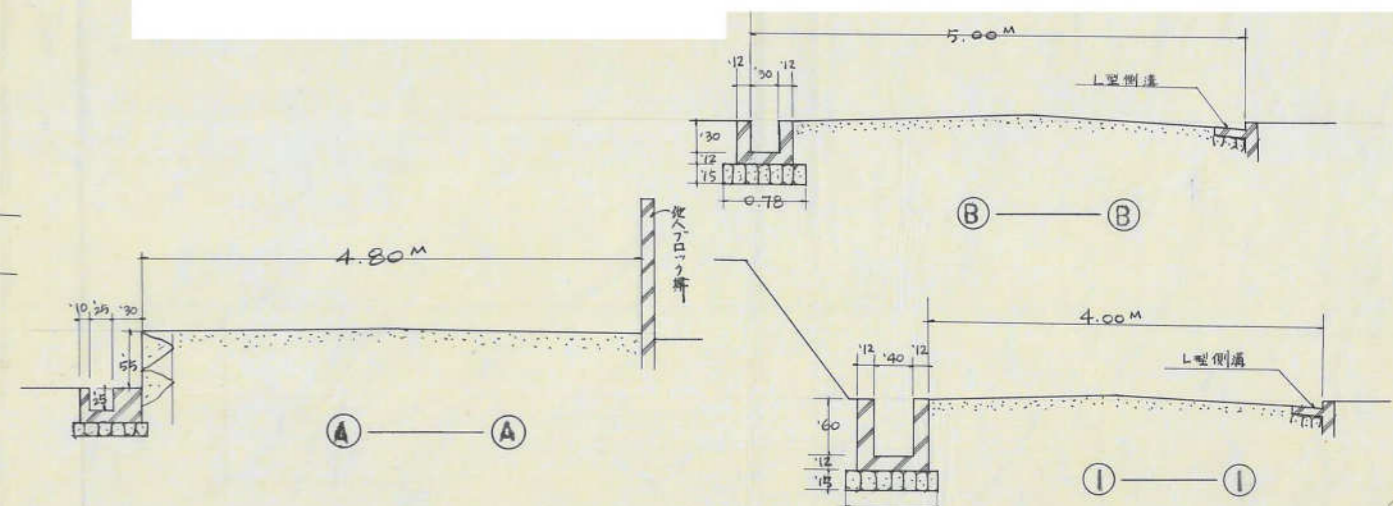
道路の幅員	4.00 M	道路の延長	223.40 M	道路の面積	212.90 M ²
	0.00		35.00		



道路断面 S. 1/500
 各幅員は最小2.00Mとする。



道路断面 S. 1/500



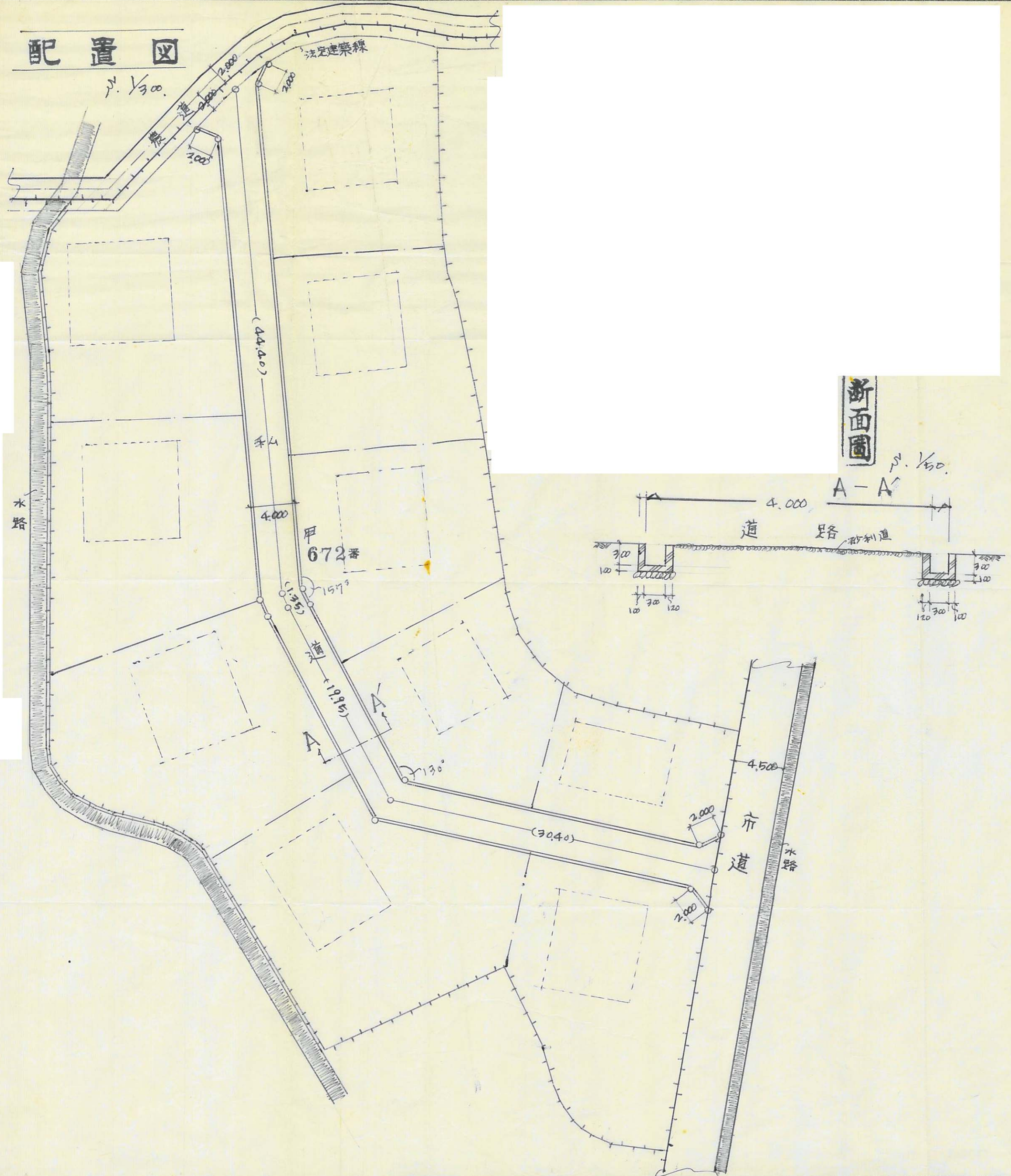
指定年月日・番号	昭和40年11月29日	第421号
告示年月日・番号	昭和40年12月20日	兵庫県告示第1304号

承諾書


この図面記載のとおり道路の位置の指定・変更・廃止を承諾します。

道路の幅員	4.00 M	道路の延長	96.10 M	道路の面積	388.40 ^m
-------	--------	-------	---------	-------	---------------------

配置図



断面圖



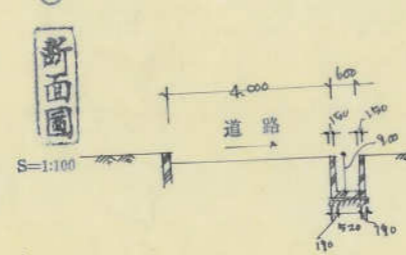
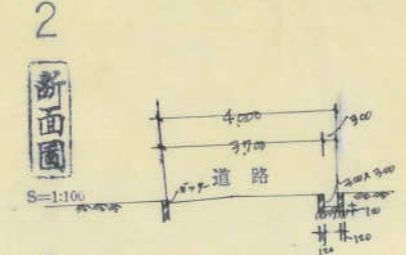
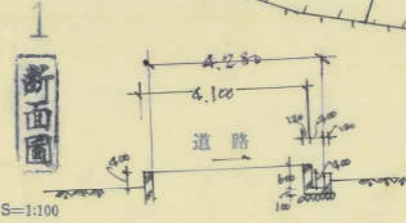
配置図

S=1:200



様式第15号(A2)

指定年月日・番号	昭和28年11月27日	昭28第18号
告示年月日・番号	昭和28年12月20日	昭28第194号
承 諾 書		
この図面記載のとおり道路の位置の指定・変更・廃止を承諾します。		
道路の幅員	4.00 M	道路の延長
4.10		239.45 M
		道路の面積
		1197.69 [㎡]



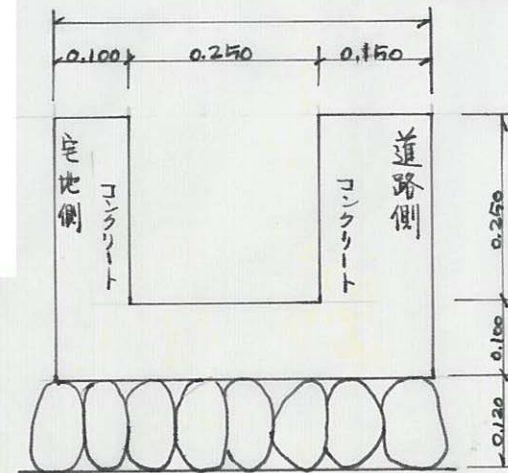
指定年月日・番号 昭和28年11月29日 第452号
 告示年月日・番号 昭和28年12月20日 兵庫県告示第1304号

承諾書

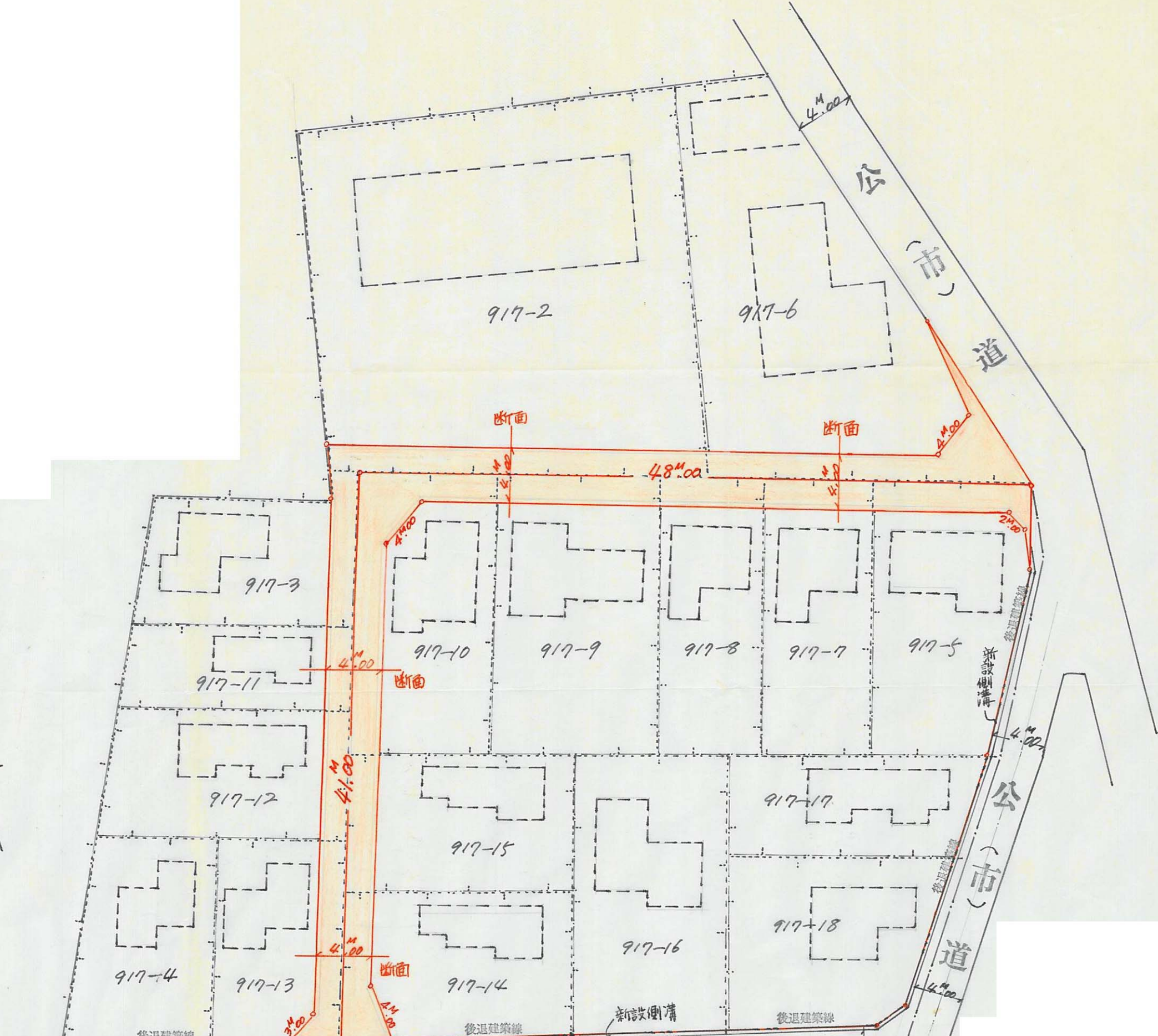
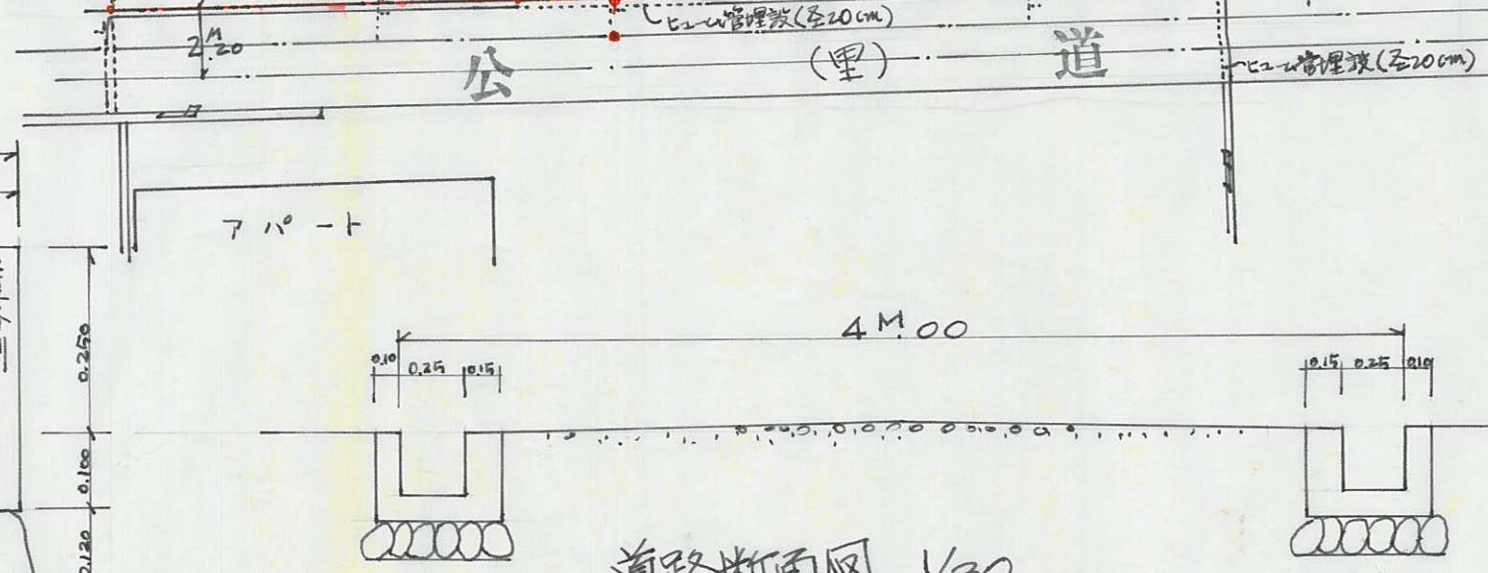
この図面記載のとおり道路の位置の指定・変更・廃止を承諾します。

道路の幅員 4.00M 道路の延長 89.00M 道路の面積

側溝断面図
1:10



道路断面図 1:30
断面位置4ヶ所同一



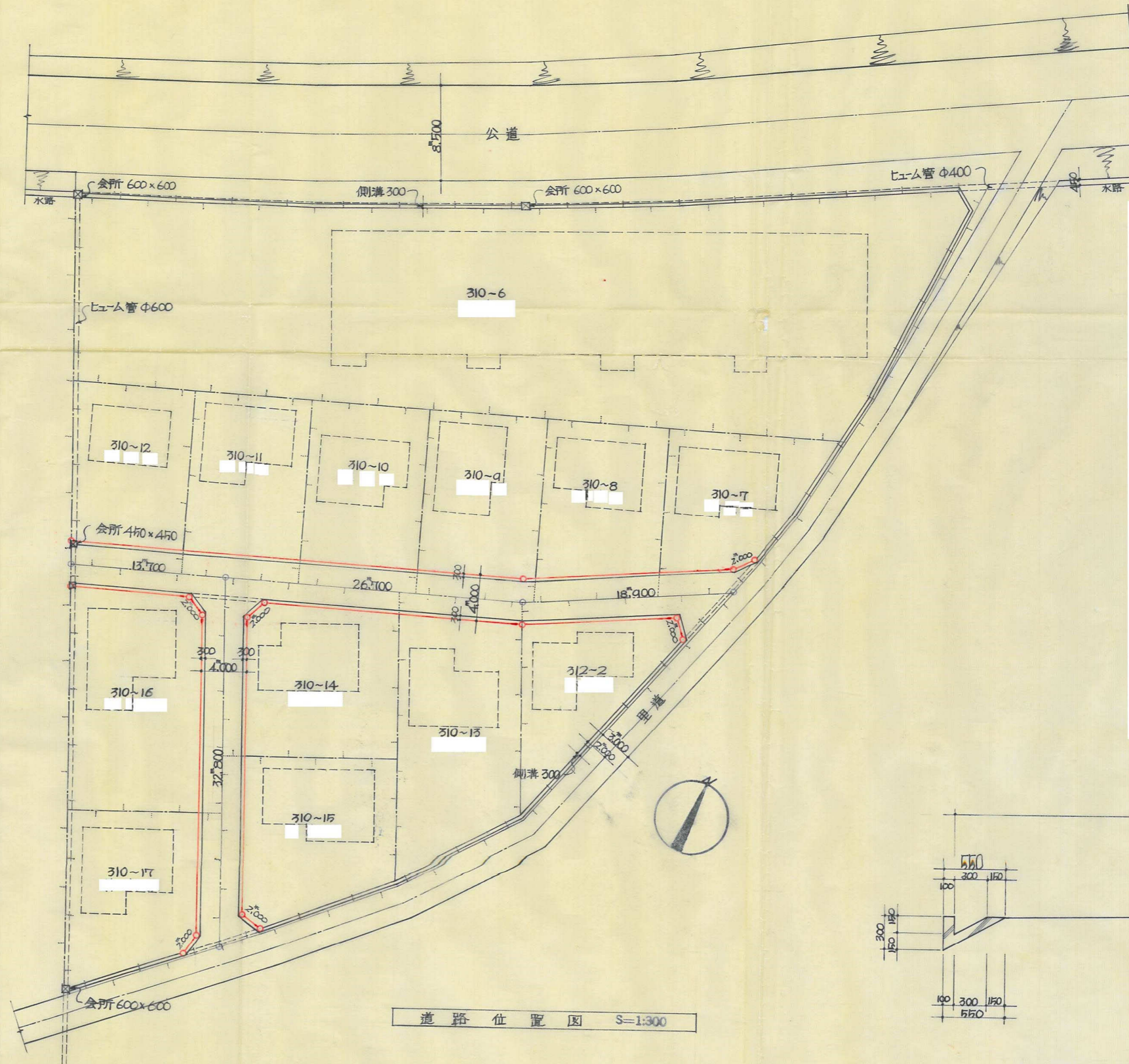
88
A

指定年月日・番号	昭和40年11月29日 第22-26号
告示年月日・番号	昭和40年12月20日 兵庫県告示第1304号

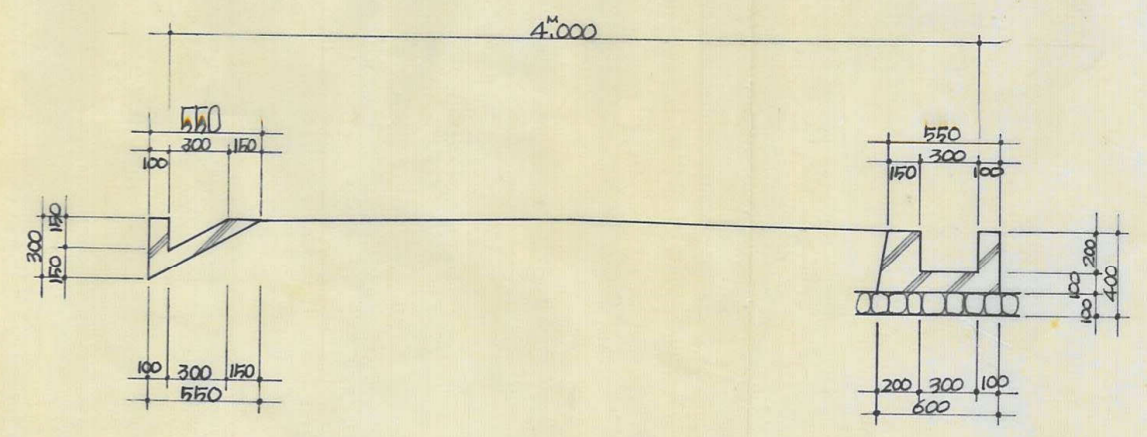
承諾書

この図面記載のとおり道路の位置の指定・変更・廃止を承諾します。

道路の幅員	4.000 M	道路の延長	92.100 M	道路の面積	362.400 M ²
-------	---------	-------	----------	-------	------------------------



道路位置図 S=1:300



道路断面図 S=1:30

指定年月日・番号 昭和44年5月12日 第43-266号
 告示年月日・番号 昭和44年7月A日 兵庫県告示第721号

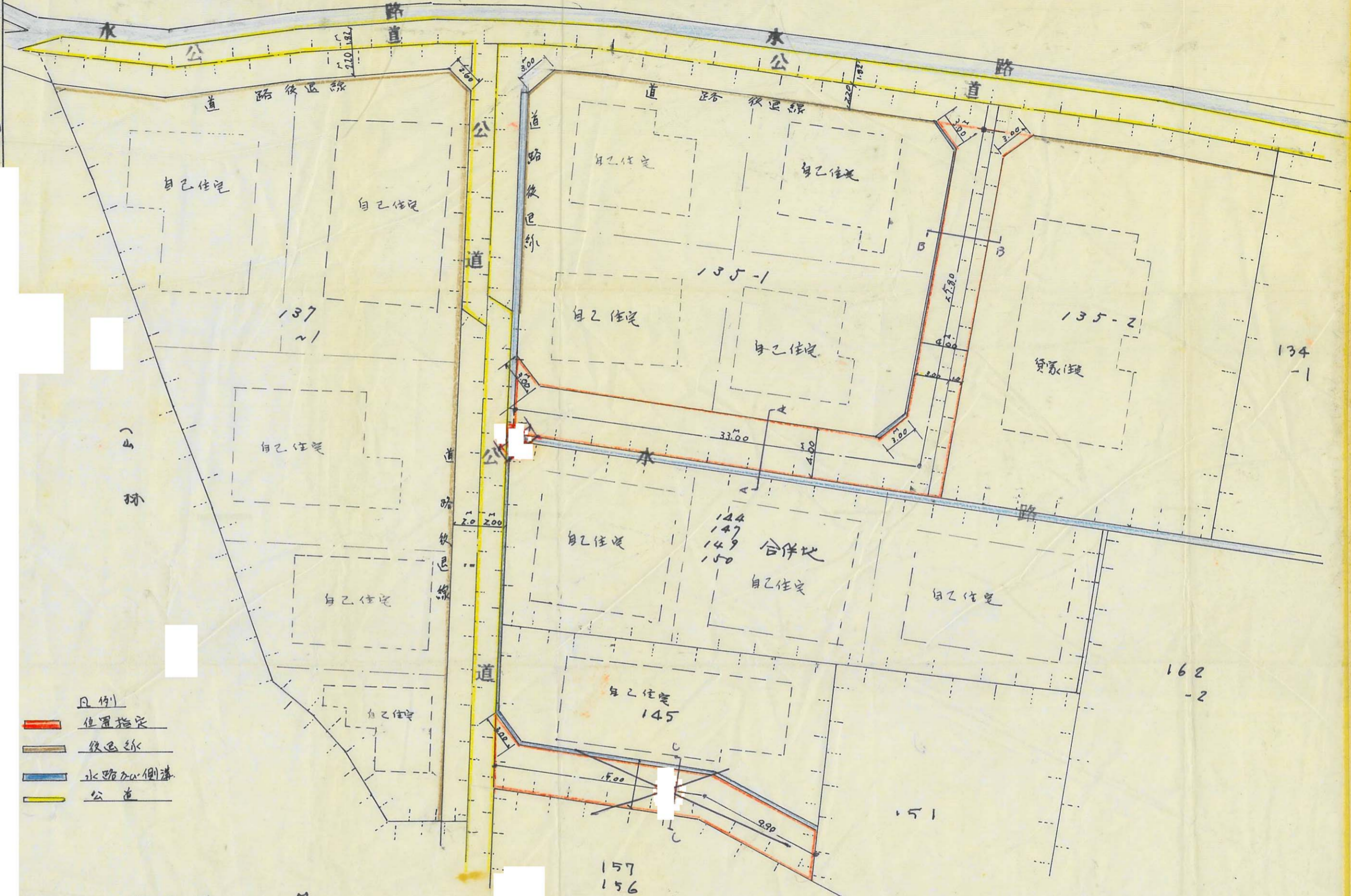
姫路

承諾書

この図面記載のとおり道路の位置の指定・変更・廃止を承諾します。

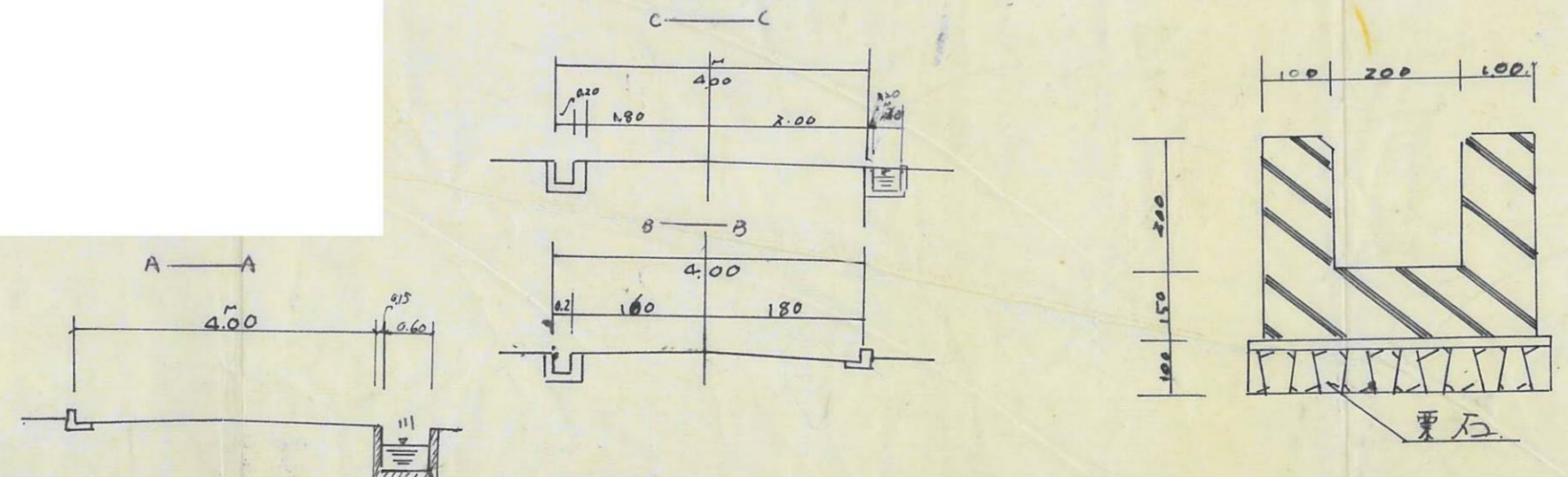
道路の幅員 4.00 M 道路の延長 64.90 M 道路の面積 257.20m²

配置図
 1/300



- 白 地 目 付
- 赤 線 位置指定
- 茶 線 後退線
- 青 線 水路加側溝
- 黄 線 公道

断面図 1/100



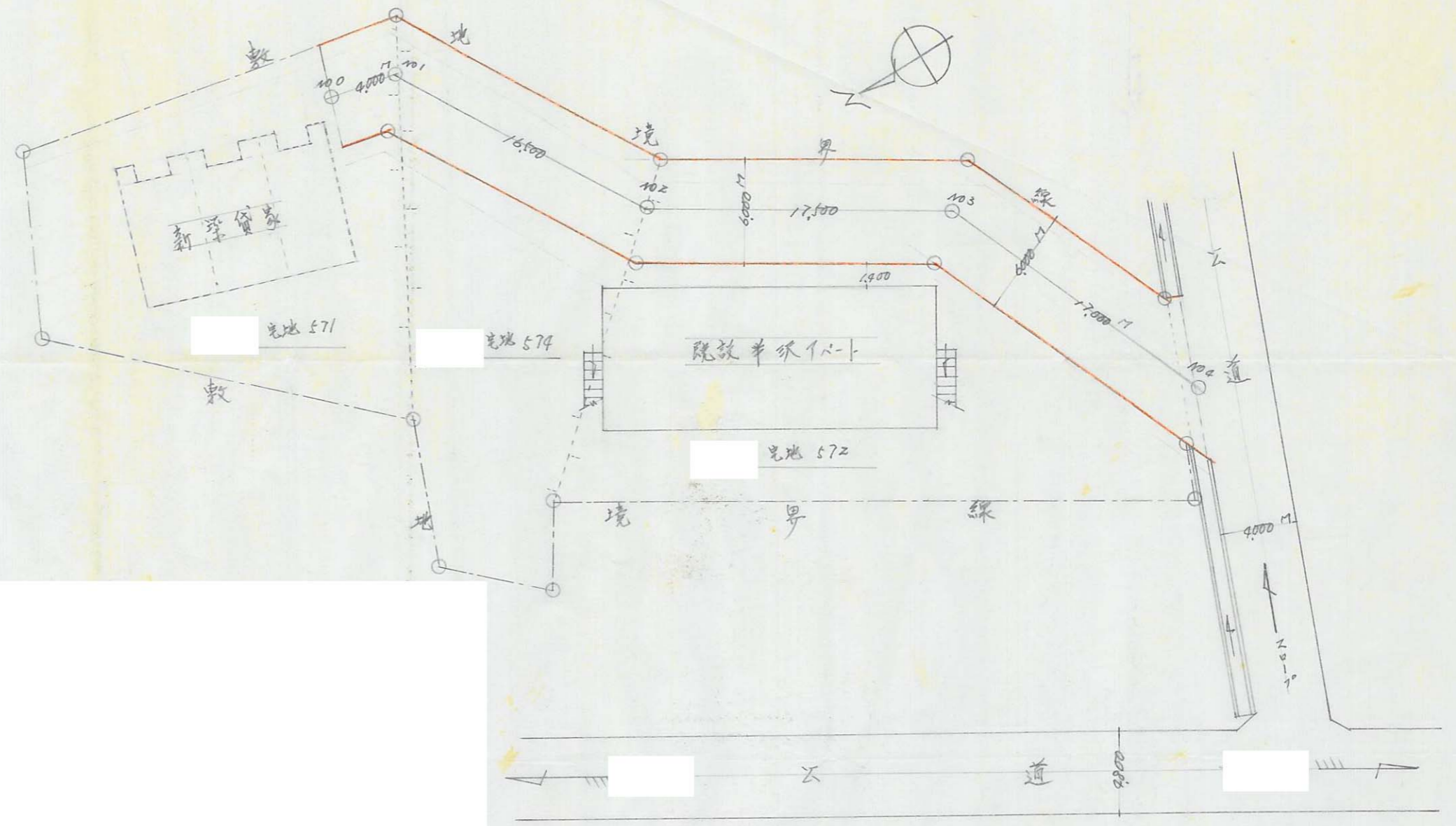
90
 A

指定年月日・番号	昭和40年11月29日 第10267号
告示年月日・番号	昭和40年12月20日 兵庫県告示第1306号

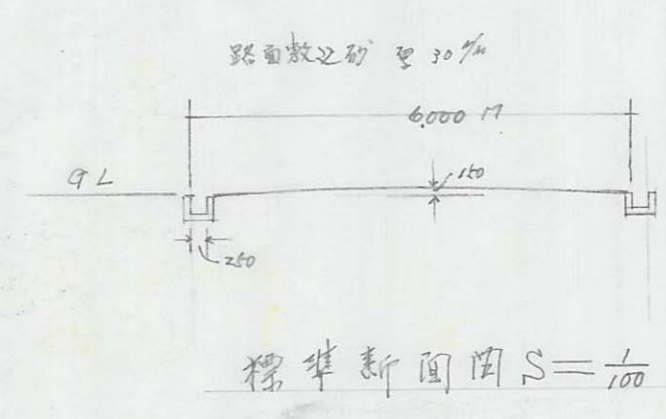
承諾書

この図面記載のとおり道路の位置の指定・変更・廃止を承諾します。

道路の幅員	6,000 M	道路の延長	55,000 M	道路の面積	330,000 m^2
-------	---------	-------	----------	-------	---------------



道路平面図 S=1/300




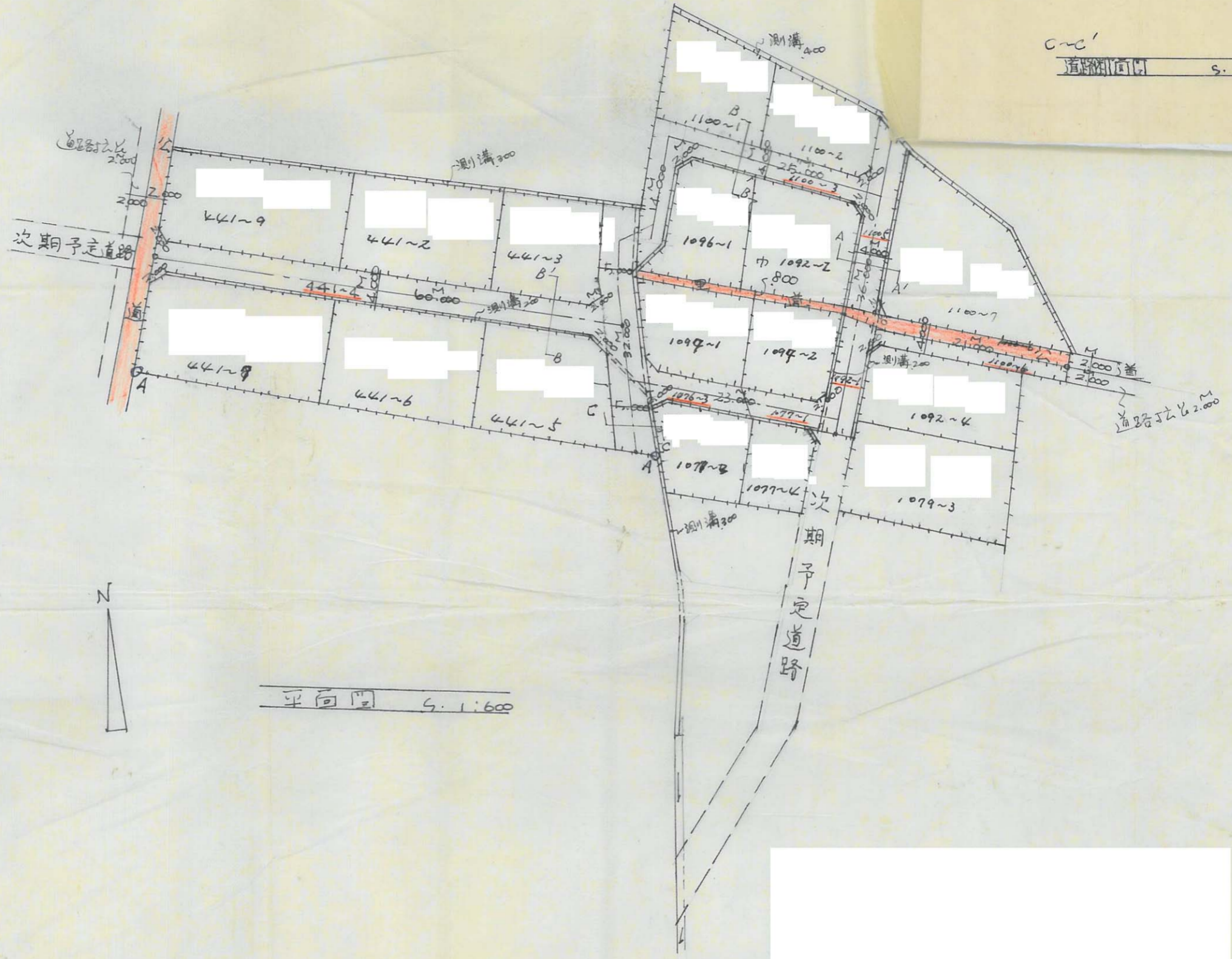

91
B

指定年月日・番号 昭和44年11月11日 第2026号
 告示年月日・番号 昭和46年3月8日 兵庫県告示第381号 姫路市
 292

承諾書

この図面記載のとおり道路の位置の指定・変更・廃止を承諾します。
 この図面記載のとおり道路の位置の指定・変更・廃止を承諾します。

道路の幅員 4.00 M 道路の延長 M 道路の面積



道路断面図 1:150

断面見取図

92
A


指定年月日・番号	昭和43年12月6日 第43-270号
告示年月日・番号	昭和44年2月12日 兵庫県告示第146号

承諾書

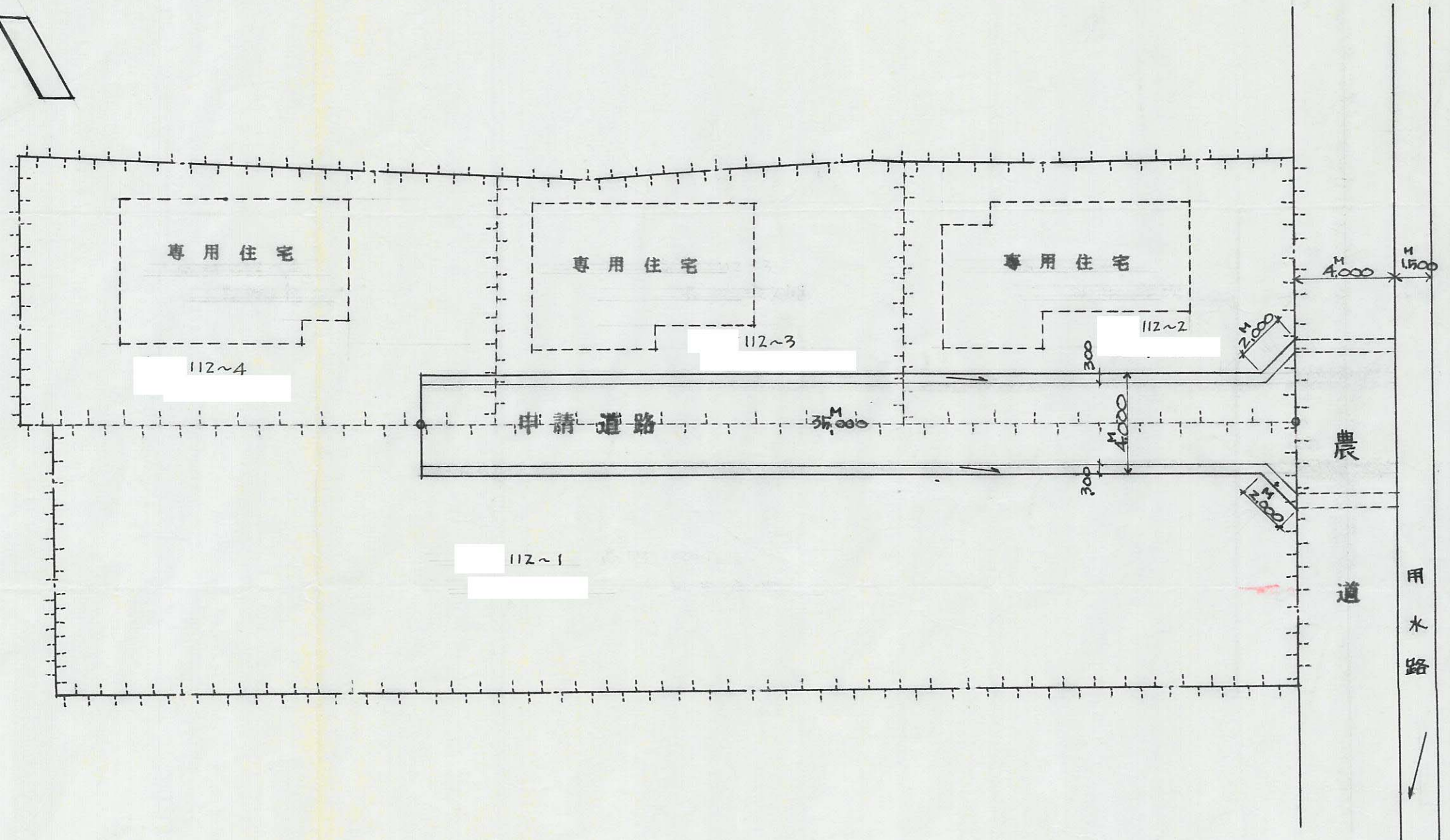

この図面記載のとおり道路の位置の指定・変更・廃止を承諾します。



道路の幅員	4.000 M	道路の延長	35.000 M	道路の面積	142.000 M ²
-------	---------	-------	----------	-------	------------------------



道路断面図 S=1:20



道路図 S=1:200

93
B

指定年月日・番号	昭和44年1月17日 第42-277
告示年月日・番号	昭和44年2月12日 兵庫県告示第146号

承諾書

この図面記載のとおり道路の位置の指定・変更・廃止を承諾します。

道路の幅員	6.41 M	道路の延長	18.25 M	道路の面積	1548.415 m^2
	4.82		541.47		

